قرار رئيس مجلس الوزراء

رقم ٤٢٧٩ لسنة ٢٠٢٣

رئيس مجلس الوزراء

بعد الاطلاع على الدستور ؛

وعلى قانون نظام الإدارة المحلية الصادر بالقانون رقم ٤٣ لسنة ١٩٧٩ ولائحته التنفيذية ؛

وعلى القانون رقم ١٠ لسنة ١٩٩٠ بشأن نزع ملكية العقارات للمنفعة العامة ولائحته التنفيذية ؛

وعلى قرار رئيس الجمهورية رقم ٢٧٩ لسنة ٢٠١٨ بالتفويض فى بعض الاختصاصات ؛

وبناءً على ما عرضه وزير التنمية المحلية ؛

قرر :

(المادة الأولى)

يعتبر من أعمال المنفعة العامة مشروع إقامة خط الطرد لمحطة معالجة مياه الصرف الصحى بناحية بهناى - مركز الباجور - محافظة المنوفية .

(المادة الثانية)

يُستولى بطريق التنفيذ المباشر على الأراضى اللازمة لتنفيذ المشروع المشار إليه فى المادة السابقة ، والمبين موقعها وحدودها وأسماء ملاكها الظاهرين بالمذكرة الإيضاحية والخريطة المساحية والكشوف المرفقة .

(المادة الثالثة)

يُنشر هذا القرار فى الجريدة الرسمية .

صدر برئاسة مجلس الوزراء فى ٢٣ ربيع الآخر سنة ١٤٤٥ هـ

(الموافق ٧ نوفمبر سنة ٢٠٢٣ م) .

رئيس مجلس الوزراء

دكتور/ مصطفى كمال مدبولى

وزارة التنمية المحلية

مذكرة إيضاحية

لمشروع قرار السيد الدكتور رئيس مجلس الوزراء

رقم ٤٢٧٩ لسنة ٢٠٢٣

أتشرف بعرض الآتى :

ورد كتاب محافظة المنوفية رقم (٢١٩٩) المؤرخ ٢٠٢٣/٣/١٩ مرفقًا به مذكرة إيضاحية تتضمن طلب المحافظة تقرير صفة النفع العام لقطعة أرض ملك أهالى خارج الحيز العمرانى بأبعاد (٦٧٠م X ٦م) تقع بالقطع الموضحة بالمذكرة المشار إليها ، بزمام بهناى مركز الباجور والاستيلاء على الأراضى بطريق التنفيذ المباشر والمملوكة للمواطنين الوارد أسماؤهم بكشف الملاك الظاهرين ، لصالح الهيئة القومية لمياه الشرب والصرف الصحى لإقامة خط الطرد لمحطة معالجة الصرف الصحى ببهناى مركز الباجور .

حيث أن الثابت من مذكرة محافظة المنوفية أنه تم تقدير قيمة التعويضات بصفة مبدئية بمبلغ (٥٠٠٠٠) جنيهًا لحين تقدير السعر النهائى من قبل اللجنة المشكلة بالمادة السادسة من القانون رقم ١٠ لسنة ١٩٩٠ وتعديلاته بالقانون رقم ١٨٧ لسنة ٢٠٢٠

وقد وافقت وزارة الزراعة على إقامة هذا المشروع بكتابها رقم (١٣٩) المؤرخ ٢٠٢٣/٢/٢٠

حيث الثابت أنه أرفق بالأوراق كشف يتضمن أسماء الملاك الظاهرين لقطعة الأرض المطلوب إضفاء صفة النفع العام عليها ، والاستيلاء عليها بطريق التنفيذ المباشر /

حيث الثابت أنه أرفق بالأوراق مخطط إجمالى بالمشروع المطلوب إقامته .

ولما كان مشروع إقامة خط الطرد لمحطة معالجة مياه الصرف الصحى ببهناى بطول (٦٧٠م) من طريق أسفلت أسريجة حتى موقع محطة المعالجة مركز الباجور بمحافظة المنوفية يعد من أعمال المنفعة العامة - الأمر الذى يتطلب تقرير صفة المنفعة العامة له والاستيلاء بطريق التنفيذ المباشر على الأراضى والعقارات اللازمة لتنفيذه .

لذلك وإعمالاً لأحكام القانون رقم ٤٣ لسنة ١٩٧٩ بشأن نظام الإدارة المحلية والقوانين المعدلة له ولائحته التنفيذية والقانون رقم ١٠ لسنة ١٩٩٠ وتعديلاته بشأن نزع ملكية العقارات للمنفعة العامة ولائحته التنفيذية .

فقد أعد مشروع القرار المرفق .

برجاء - فى حالة الموافقة - التوجيه بإصداره .

وزير التنمية المحلية

لواء/ هشام عبد الغنى آمنة

(١)

جمهورية مصر العربية
وزارة الري
الهيئة المصرية العامة للمساحة
مديرية المساحة بالمنوفية
مكتب المراجعة والمسائل

- كشف تحديد -

عن بيان الحدود أو المسطحات المقدم بشأنها المسألة رقم سنة

نوع التعامل / تفتيش
باسم / حصر حدود حوض صعب
زمام / زنباري مركز / الباجور

اسم القرية	المركز	المحافظة	رقم اللوحة	اسم الحوض ورقمه	رقم القطعة	المسطحات: س	ط	ف	المتر وكسوره	ملاحظات
					A/١٩٩	٠٢	–	–	–	محمد عبد الوهاب الإبجر
					A/١٩٨	٠٦	–	–	–	" " "
					B/٢٧٨	٠١	–	–	–	" " "
					A/٢٧٨	٠٥	–	–	–	أحمد توفيق سلام
					A/٢٧٧	٠٤	–	–	–	" " "
					A/٢٧٦	٠٥	–	–	–	" " "
					C/٢٧٥	٠٢	–	–	–	جمال محمد المليجي
					A/٢٧٥	٠٥	–	–	–	فؤاد محمد محمد
					A/٢٧٤	٠٢	–	–	–	سامح السيد الشايع
					A/٢٧٣	٠١	–	–	–	كرم صادق المليجي
					A/١٩٧	٠١	–	–	–	" " "
					A/١٩٦	٠٢	–	–	–	شاكر محمد سلام
					A/١٩٦	٠١	–	–	–	" " "
					A/١٩٥	٠٢	–	–	–	" " "
					D/٢٦	٠٢	–	–	–	جابر محمد جابر المليجي
					C/٢٦	٠٢	–	–	–	جابر عبد الحميد جابر المليجي
					B/٢٦	٠٢	–	–	–	محمد محمد المليجي
					A/٢٦	٠٧	–	–	–	صبحي عبد المقصود أحمد المليجي
					A/٢٧	٠٦	–	–	–	شحاته شبل أحمد المليجي
					B/٢٨	٠٩	–	–	–	عروف سعيد السيد الدوي
					A/٢٨	٠٢	–	–	–	[illegible] أحمد سلام

يعتمد
مهندس مديرية المساحة بالمنوفية

رئيس المكتب

رئيس المكتب

يعتمد
[illegible]

١٨ — ٤
٤٢٧٩

(٢) تابع ملحق ثمانمائة

جمهورية مصر العربية
وزارة الري
الهيئة المصرية العامة للمساحة
مديرية المساحة بالمنوفية
مكتب المراجعة والمستقل

- كشف تحديد -

عن بيان الدعوة أو البيانات المقدم بشأنها المسألة رقم سنة ٢٠٢١

نوع التعامل / غاب
باسم / خط حدود حرف ضحى
زمام / بزنباي مركز / الباجور

اسم القرية	المركز	المحافظة	رقم اللوحة	اسم الحوض ورقمه	رقم القطعة	المساحات: س	ط	ف	المتر وكسوره	ملاحظات
بزنباي	الباجور	المنوفية		ن. ن. ن.

(٢) تابع حوض تماناس حوض تماناس

جمهورية مصر العربية
وزارة الري
الهيئة المصرية العامة للمساحة
مديرية المساحة بالمنوفية
مكتب المراجعة والمسائل

- كشف تحديد -

عن بيان الحدود أو المسطحات المقدم بشأنها المسألة رقم سنة ٢٠٢١

نوع التعامل / مخاصمة
باسم / خط حدود صرف صحي
زمام / زيادة مركز / الباجور

اسم القرية	المركز	المحافظة	رقم اللوحة	اسم الحوض ورقمه	رقم القطعة	المسطحات: من	ط	ف	المتر وكسوره	ملاحظات
الباجور	الباجور	المنوفية		٦ تماناس	A/٢٢	٠٢	—	—	—	عبد الحميد سيد سلام
					A/٢٤	٠٤	—	—	—	~ ~ ~
					A/٢٦	٠١	—	—	—	~ ~ ~
					A/٢٤	٠٢	—	—	—	~ ~ ~
					A/٩٥	٠١	—	—	—	صبري عبد المعبود عرابي الدين
					A/٩٤	٠٢	—	—	—	~ ~ ~
					A/٩٣	٠١	—	—	—	~ ~ ~
					A/٩٦	٠٢	—	—	—	سامي عبد الحكم السيد الفقاوي
					A/٩٥	٠١	—	—	—	~ ~ ~
					A/٩٤	٠٢	—	—	—	محمد عبد الغني أحمد عبد الخالق
					A/٩٢	٠٥	—	—	—	مريم السيد سيد عوض رضوان
					A/١٤٨	٠١	—	—	—	~ ~ ~ ~
					A/٧٦	٠٦	—	—	—	محمد محمود سيد أحمد سلام
					A/٨٤	٠١	—	—	—	~ ~ ~ ~
					A/١٨٥	٠٤	—	—	—	محمد عبد وإمام عرابي الدين
					B/٦٢	٠٤	—	—	—	~ ~ ~ ~
					A/٦٢	٠١	—	—	—	أحمد مصطفى موسى
					A/٦١	٠١	—	—	—	محمود عبد الرحمن محمد إمام
					B/٥٦	٠١	—	—	—	ورثة عبد العال عرفة رضوان

رئيس المأمور — رئيس المكتب — رئيس القسم — مهندس

١٨ - ٦
٤٢٧٩

(٤) (١) حوض إيابه رقم ٦

- كشف تحديد -

جمهورية مصر العربية
وزارة الري
الهيئة المصرية العامة للمساحة
مديرية المساحة بالمنوفية
مكتب المراجعة والممسائل

عن بيان الحدود أو المسطحات المقدم بشأنها المسألة رقم سنة ٢٠٢١

نوع التعامل / إفراز
باسم / خطاب حرف صحي
زمام / رشتاي مركز / الباجور

اسم القرية	المركز	المحافظة	رقم اللوحة	اسم الحوض ورقمه	رقم القطعة	المسطحات من	ط	ف	المتر وكسوره	ملاحظات
رشتاي	الباجور	المنوفية		الباجور رشتاي	B/١	٠٢	-	-	-	أسماء الملاك الظاهرين
					A/١	٠٧	-	-	-	محمد عبد الحكيم رضوان
					A/١٥	١٥	-	-	-	سعيد عبد الحكيم أحمد رضوان
					B/١٦	١٨	-	-	-	محمد شحاته يوسف بشاي
					A/٢٦	٠٢	-	-	-	~ ~ ~ ~
					B/٢٦	٠٧	-	-	-	هاني عبد الجواد الفرماوي
					A/٢٧	١٢	-	-	-	~ ~ ~ ~
					A/٢٨	١٢	-	-	-	سليمان سوس الفرماوي
					A/٤	١٨	-	-	-	خالد صلاح عبد الحليم الفرماوي
					A/٤	٠٤	-	-	-	~ ~ ~ ~
					B/٥	٠٨	-	-	-	محمد بدر غرس الدين
					A/٥	١٢	-	-	-	عماد عبد الحكيم رضوان
					B/٦	١١	-	-	-	حمدي عبد الحميد سعد
					A/٦	٠٤	-	-	-	سعيد ممدوح عبد المقصود الفرماوي
					B/٧	٠٤	-	-	-	هيثم حمدي عبد السميع عبد الغني
					A/٧	-	٠١	-	-	عاطف عبد السميع الفرماوي
					A/١٨	٠٥	-	-	-	موسى عبد السيد الفرماوي
					A/١٩	١١	٠١	-	-	رفيعه عبد الغني الفرماوي
					B/٩	١٠	-	-	-	~ ~ ~
					A/٩	١٠	-	-	-	عبد الحافظ محمد رضوان
					B/٢٧	١٧	-	-	-	محمد السيد عبد الحميد عبد الله
					A/٢٧	٠٢	-	-	-	السيد عبد الله شاهين
										وصفي عبد العال

رئيس المكتب

معاون

٢٠٢١/١١/٢٤

١٩ - ٧
٤٢٧٩

(٥)

(١)

- كشف تحديد -

جمهورية مصر العربية
وزارة الري
الهيئة المصرية العامة للمساحة
مديرية المساحة بالمنوفية
مكتب المراجعة والمسائل

عن بيان الحدود أو المسطحات المقدم بشأنها المسألة رقم سنة ٢٠٢١

نوع التعامل / رفع مساحي
باسم / خط حدود وصرف صحي
زمام / بزنباي مركز / الباجور

اسم القرية	المركز	المحافظة	رقم اللوحة	اسم الحوض ورقمه	رقم القطعة	المسطحات س	ط	ق	المتر وكسورة	ملاحظات
					A/٢٧	٠٢	—	—	—	أسماء الملاك الظاهرين
					B/٢٧	٠٢	—	—	—	محمود علي جاد
					C/٢٧	٠٢	—	—	—	منال نادية قطاف راوية
					A/١٥	٠٦	—	—	—	أولاد قابل وفيق سلام
					A/١٧	٠٦	—	—	—	مدرا صام سلام
					A/١٠	٠٨	—	—	—	محمود علي جاد خليل
					A/١١٦	٠٤	—	—	—	~ ~ ~ ~
					B/١١٦	٠٤	—	—	—	حمدي عبد السميع الصاوي
					A/١١٩	٠٤	—	—	—	عصام عبد الله عبد الحميد
					A/١٢٩	٠٢	—	—	—	ورثة عفت سيوفي عيد
					A/١٣	٠٤	—	—	—	حمدي محمود يوسف
					A/٣٤	٠٤	—	—	—	ورثة عبد العال عرفه رضوان
					A/١٠٤	١٠	—	—	—	~ ~ ~ ~
					A/٩٤	٠٤	—	—	—	خالد صلاح عبد الحليم الفرماوي
					A/٩٥	٠٤	—	—	—	وقف الكنيسة بزنباي
					A/٨٣	٠٢	—	—	—	سيوفي حسن قش
					A/٥٠	٠٢	—	—	—	مدرا ابراهيم سيف الدين
					A/٨٢	٠٢	—	—	—	أحمد عبد الحليم أحمد ابراهيم
					A/٨٨	٠٢	—	—	—	~ ~ ~ ~
					A/٨٩	٠٤	—	—	—	~ ~ ~ ~
					A/٨٩	٠٢	—	—	—	~ ~ ~ ~
					A/٢١	٠٢	—	—	—	أيمن فرج الفاضي
										~ ~ ~ ~

الحدود بالأبعاد موضحة على الكروكي

رئيس الكشف

يعتمد /
مهندس مدير المساحة بالمنوفية

١٨ - ٨
٤٢٧٩

تابع قرار الهيئة

جمهورية مصر العربية
وزارة العدل
الهيئة المصرية العامة للمساحة
مديرية المساحة بالمنوفية
مكتب المراجعة والمسائل

كشف تحديد

عن بيان الحدود أو المسطحات المقدم بشأنها المسألة رقم سنة

نوع التعامل / رفع خاص
باسم / حط حرد حرف حى
زمام / رشاى مركز / الباجور

اسم القرية	المركز	المحافظة	رقم اللوحة	اسم الحوض ورقمه	رقم القطعة	المسطحات س	ط	ف	المتر وكسوره	ملاحظات
رشاى	الباجور	المنوفية		الحوض الثانى	A/٣٢	٠٢	—	—	—	عبده عفيفى عبد السلام
					A/٣٣	٠٢	—	—	—	ثروت سعيد بدروى
					B/١٣	٠٢	—	—	—	ورثة عبد الحميد فرغلى

الحدود بلا نزاع وقفه على الكروكى

رئيس الكتب

رئيس المكتب

يعتمد /
مهندس مدير المساحة

١٨ — ٩
٤٢٧٩

١	٧,٢٥	A/١٩٩ ٢,٢٥ ٢,٢٠	محمد عبد الوهاب الأبجر
٢	١٨,٧٥	A/١٩٨ ٢,١٥	
٣	٤,٠٠	B/٢٧٨ ٢,٢٠	
٤	١٥,٥٠	A/٢٧٨ ٢,٤٠	محمد توفيق سلام
٥	١٠,٥٠	A/٢٧ ٢,٥٥	
٦	١٥,٠	A/١٢٠ ٢,٥٠	
٧	٦,٢٠	C/٢٨ ٢,٥٠	جمال محمد محمود المليجي
٨	١٤,٠	B/٢٨ ٢,٢٠	فؤاد محمد محمود
٩	٨,١٠	A/٢٨ ١,٨٠	ماص السيد الشيخ
١٠	٤,٥٠	A/١٢٢ ١,٨٥	كرم صادق المليجي
١١	٤,٢٠	A/١٩٧ ١,٩٠	
١٢	١٠,٦٠	A/١٩٦ ١,٩٠	شكر محمد سلام
١٣	٤,٥٠	A/١٢٦ ١,٩٠	١٨-١٠ / ٤٢٧٩

١٤	٩,٥٠ A/٢٨ ١,٩٠ ١,٩٠	ساكى محمد سلام	
١٥	٧,٢٥ D/٢٦ ٢,٠٠ ٧,٢٥	جابر محمد جابر المليجى	
١٦	٧,٢٥ C/٢٦ ٧,٢٥	جابر عبد الحميد جابر المليجى	
١٧	٧,٥٠ B/٢٦ ٢,١٠ ٢,١٠ ٧,٥٠	محمد محمود المليجى	
١٨	١٧,- A/٢٦ ٢,١٠ ١٧,-	صبحى عبد المقصود المليجى	
١٩	١٠,٢٥ A/٢٦ ٦,١٠ ١٠,٢٥	شعبان شبل أحمد المليجى	
٢٠	١٢,- B/٢٨ ٤,٢٥ ١٢,-	ثروت سعيد السيد الدروى	
٢١	٧,٧٠ A/٢٨ ٢,٢٥ ٧,٧٠	عادل محمد أحمد سلام	
٢٢	٢,٧٥ A/٤١ ١,٧٥ ٢,٧٥	طه عبد السميع الصاوى خليل	
٢٣	٩,٤٠ A/٤٢ ٢,١٠ ٩,٤٠	محمد صالح فيض سلام	
٢٤	١,٥٠ A/٢٧ ٢,١٠ ١,٥٠	عبد الله محمود سيد أحمد سلام	
٢٥	٢,٦٠ A/٢٧ ٢,١٠ ٢,٦٠	أحمد محمد الصاوى	
٢٦	٩,٩٥ A/٤٦ ٢,٩٠ ٩,٩٥	سامى شحاته سعد	١١ – ١٨ / ٤٢٧٩
٢٦ مكرر			

٢٧	١,١٦٠	A/٤٩ ١,٨٥	٢,١٠	محمد سيد عبد الهادى موسى	٢٩ مكرر	B/١٢٢ ٢,٧٠	٠,٦٠
٢٨	٠,٥٠	A/٤٩ مكرر ١,٧٠	٠,٥٠	↓ فيض طبر الجودى كامل	٢٧ مكرر	A/١٢٢ ٢,١٠	٠,٦٠
٢٩	١,٠٠	A/٥٠ ١,٥٠	١,٠٠	↑			
٣٠	٠,٦٠	A/١٥٧ ٢,٢٥	٠,٦٠	حلمى عبد الغنى البنهاوى			
٣١	٠,٦٠	A/١٥٨ ٢,٢٥	٠,٦٠	على جاد محمد جاد			
٣٢	١,٢٠	A/١٢٩ ١,٥٠	١,٢٠	جابر عبد الحميد جابر مهدى عبد الحميد جابر			
٣٣	١,٢٥	A/١٥٢ ١,٥٠	١,٢٥	وردة مهدى عبد الجليل السيد حمدى " "			
٣٤	٠,٢٥	A/١٥٢ ١,٥٠	٠,٢٥	كريمه على جاد			
٣٥	٢,٥٠	A/١٥٤ ١,٥٠	٢,٥٠	↓ على السيد سيف الدين			
٣٦	١,٥٠	C/١٥٥ ١,٥٠	١,٥٠	↑			
٣٧	٠,١٠	B/١٥٥ ١,٥٠	٠,١٠	السيد عبد الحميد سيف الدين			
٣٨	٢,٥٠	A/١٥٥ ١,٦٥	٢,٥٠	حلمى عبد الغنى البنهاوى			
٣٩	٠,١	A/١٥٦ ٢,١٠	٠,١	كمال فوزى فياض البنهاوى			
٤٠	١,٢٠	A/١٢٤ ٢,٧٥	١,٢٠	. .			

٢,٩٠

١٩ – ١٨ / ٤٢٧٩

٤١	٧٠	A / ١٢١ / ٢,٥٠	٧٠
٤٢	١٢,١٥	A / ١٢٤ / ٢,٢٥	١٢,١٥
٤٣	٥٠	A / ١٦٢ / ٢,٠٠	٥٠
٤٤	٧٠	A / ١٩٤ / ١,٨٥	٧٠
٤٥	٢٠	A / ١٩٥ / ٢,٠٠	٢٠
٤٦	٦,٧٥	A / ١٩٢ / ٢,٢٥	٦,٧٥
٤٧	٣٠	A / ٢٠٧ / ٢,٥٠	٣٠
٤٨	٦,٢٥	A / ٢٠٦ / ٢,٦٠	٦,٢٥
٤٩	١٠,٢٥	A / ٢٠٥ / ٢,٧٥	١٠,٢٥
٥٠	٩٠	A / ٢٠٢ / ٢,٧٥	٩٠
٥١	١٥٠	A / ٢٠٣ / ٢,٢٠	١٥٠
٥٢	٢٠	A / ١٤٨ / ٢,١٠	٢٠
٥٣	١٧٠	A / ٧٦ / ٢,٨٥	١٧٠
٥٤	٧,٢٥	A / ١٨٤ / ٢,١٠	٧,٢٥

عنتر طه السيد سلام

صبري طه محمود غزال ابراهيم

ساطع عبد الحكيم السيد الطرفاوي

محمد عبد الغني احمد عبد الخالق

فريد السيد يوسف الخولي

محمد محمود سيد احمد سلام

١٨-١٧
٤٢٧٩

(٢) تابع نموذج طوفع لخط الطرد ومطابقة البناء بموقعه بنفس الرقم

٥٥	١٠:٢٥ A ٢١٠ / ١٨٥ ٢١٢٥ ١٠:٢٥	محمد طلبه إمام غرس الدين
٥٦	٩:١٠ B / ١٦٢ ١١٠ ٩:١٠	
٥٧	٩:١٠ A / ١٦٢ ٥٠ ٩:١٠	أحمد مصطفى موسى
٥٨	٩:٢٥ A / ٨٦ ٥٠ ٩:٢٥	محمود عبد الرحمن محمد إمام
٥٩	٩:٢٥ B / ٨٦ ٥٠ ٩:٢٥	ورثة عبد العال عرفة رضوان

يعتمد

أ.د. رئيس الجامعة

رئيس القطاع

١٨-١٤
٤٢٧٩

كروكى موقع مياه ببنهاى يوضح إقامة المصانع والحدود والأسماء والأفدنة لكل

١	٥٠,٧٠ A/١٢٧ ٤١٠	٥٠,٧٠	محمود محمد على جاد
٢	٦٠,٠٠ B/١٢٧ ٤١٠	٦٠,٠٠	منال - نادية - عفاف - راوية أولاد كامل خفيف سلام
٣	٦٠,٠٠ C/١٢٧ ٤١٠	٦٠,٠٠	مسرة أحمد سلام
٤	١٠٥,٥٠ A/١٠٥ ٤١٠	١٠٥,٥٠	محمود على جاد خليل
٥	١٠١,٤٥ A/١٠٧ ٤١٠	١٠١,٤٥	
٦	١٢٨,٨٠ A/١١٠ ٤١٠	١٢٨,٨٠	صبرى عبد السميع الصاوى
٧	٦٦,٦٠ A/١١٦ ٤١٠	٦٦,٦٠	عصام عبد الله عبد الحميد
٨	٦٦,٦٠ B/١١٦ ٤١٠	٦٦,٦٠	ورثة عصمت سيوس حميد
٩	٧٤,٤٥ A/١١٨ ٤١٠	٧٤,٤٥	خيرى محمود يوسف
١٠	٧٥,٥٠ A/١١٩ ٤١٠	٧٥,٥٠	ورثة عبد العال عرفه الصفوان
١١	٦٦,٧٠ A/١٠٦ ٤١٠	٦٦,٧٠	
١٢	١٧٤,٤٠ A/١٠٤ ٤١٠	١٧٤,٤٠	خالد صلاح عبد الحليم الضرماوى
١٣	٧٠,٠٠ A/٨٤ ٤١٠	٧٠,٠٠	وقف الكنيسة ببنهاى
١٤	٦٤,٤٥ A/٨٥ ٤١٠	٦٤,٤٥	سيوس حسن قش

١٥ - ١٨
٤٢٧٩

١٥	٦,٢٥	A/٣ ٤١٠	٦,٢٥	سيد ابراهيم سيف الدين
١٦	٦,٠٠	A/٥٠ ٤١٠	٦,٠٠	أحمد عبد الحليم أحمد إبراهيم
١٧	٥,٠٠	A/٨٧ ٤١٠	٥,٠٠	
١٨	٥,٥٠	A/٨٨ ٤١٠	٥,٥٠	
١٩	٧,١٥	A/٨٩ ٤١٠	٧,١٥	
٢٠	٤,٥٠	B/٨٩ ٤١٠	٤,٥٠	أحمد فهيم الطاهر
٢١	٤,٥٠	A/٦١ ٢١٠	٤,٥٠	
٢٢	٦,٨٥	A/٣ ٢١٠	٦,٨٥	عبد ربه عفيفي عبد السلام
٢٣	٦,٨٥	A/١٠٢ ٢١٠	٦,٨٥	ثروت سعيد الدروي
٢٤	٦,٠٠	B/١٠٢ ٢١٠	٦,٠٠	ورثة عبد الحميد قش

رئيس المجلس

رئيس الجلسة

١٨-١٦
٤٢٧٩

١	محمد عبد الحكيم رضوان	١٢,٥٠	B	١٢,٥٠
٢	سعيد عبد الحليم أحمد رضوان	١٤,١٥	A/١ ٤,٥٥	١٤,١٥
٣	كريستين فيلوبس ابن فهمى	٢٦,٨٠	A/١١٥ ٤,٠٠	٢٦,٨٠
٤	هانى عبد الجواد الفرماوى	٢٤,٩٥	B/١٣٦ ٤,٠٠	٢٤,٩٥
٥		٣,٠٠	A/١٣٦ ٤,٠٠	٣,٠٠
٦	سليمان سيدس الفرماوى	١٢,٤٠	B/١٣٧ ٤,٠٠	١٢,٤٠
٧		٢٤,٢٥	A/١٣٧ ٤,٠٠	٢٤,٢٥
٨	خالد صبحى عبد العليم الفرماوى	٢٦,٧٥	A/١٢٨ ٤,٠٠	٢٦,٧٥
٩		٢٢,٢٥	B/٤ ٤,٠٠	٢٢,٢٥
١٠	محمد بدر عرفس بدير	٦,٥٥	A/٤ ٤,٠٠	٦,٥٥
١١	حماد عبد الحليم رضوان	١٤,٧٠	B/٥ ٤,٠٠	١٤,٧٠
١٢	حمدى عبد الحميد سعد		A/٥ ٤,٠٠	
١٣	سعيد مدوح عبد المقصود البدروى		B/٦ ٤,٠٠	
١٤	هيثم حمدى عبد السميع حسب النبى		B/٦ ٤,٠٠	١٧–١٨ / ٤٧٩

عاطف عبد السميع الطرماوى	٧٨٫٠ B/٧ ٤١٠ ٤١٠	٧٨٫٠
موسى عبد السيد الطرماوى	٤٤٫٥ A/٧	٤٤٫٥
أيمن عبد الحق الطرماوى	١١٫٠ A/٢١٨ ٢١٠	١١٫٠
عبد الفاطى محمد رضوان	٥٫٥٥ A/٢١٩ ٤١٠	٥٫٥٥
محمد السيد عبد الحميد عبد ربه	١٢٫٥ B/٩ ٦١٠ ٦١٠	١٢٫٥
السيد عبد الله شاهين	١٢٫٠ A/٩ ٦١٠	١٢٫٠
وصفى البنهاوى عبد العال	٠٫٦٥ B/١٢٧ ٦١٠	٠٫٦٥
	ش A/١٢٧ ٦١٠	ش

رئيس اللجنة

رئيس المجلس

١٨ – ١٨
٤٢٧٩

جمهورية مصر العربية
وزارة الموارد المائية والري
الهيئة المصرية للمساحة
لوحة ٨٥٤/٦٢١٠٠
حوض الفستقية نمرة ٧٠
حوض ١٧ بسنوراه
حوض الفستقية نمرة ٧٠

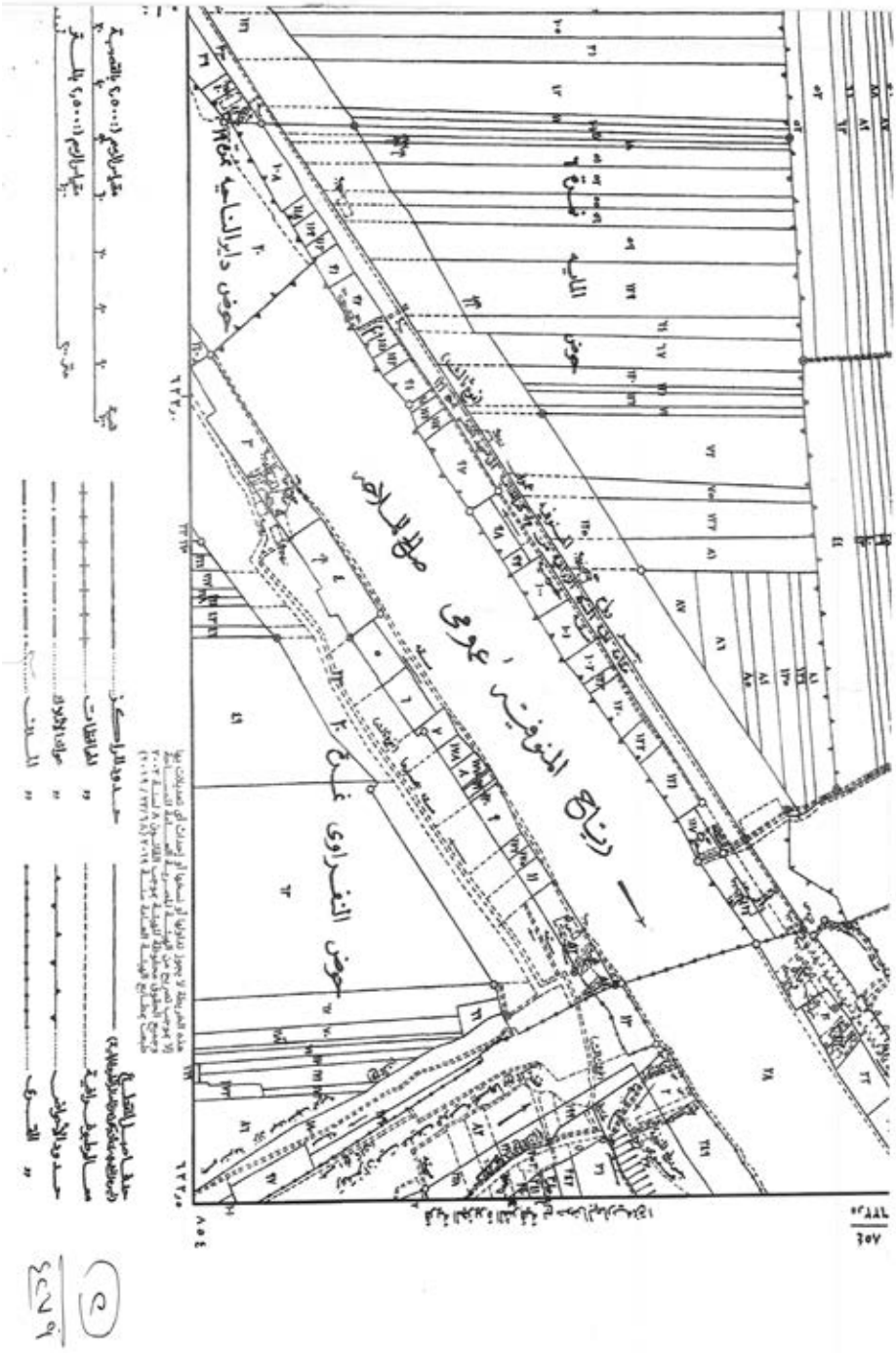
حوض دير الناحية
حوض الغزاوى
حوض المنوفية عدوى
حدود الراسكن
الطرق
حدود الطريق
حدود الأراضى
القرى
مقياس الرسم (٢,٠٠٠) بالمتر
مقياس الرسم (٢,٠٠٠) بالمتر

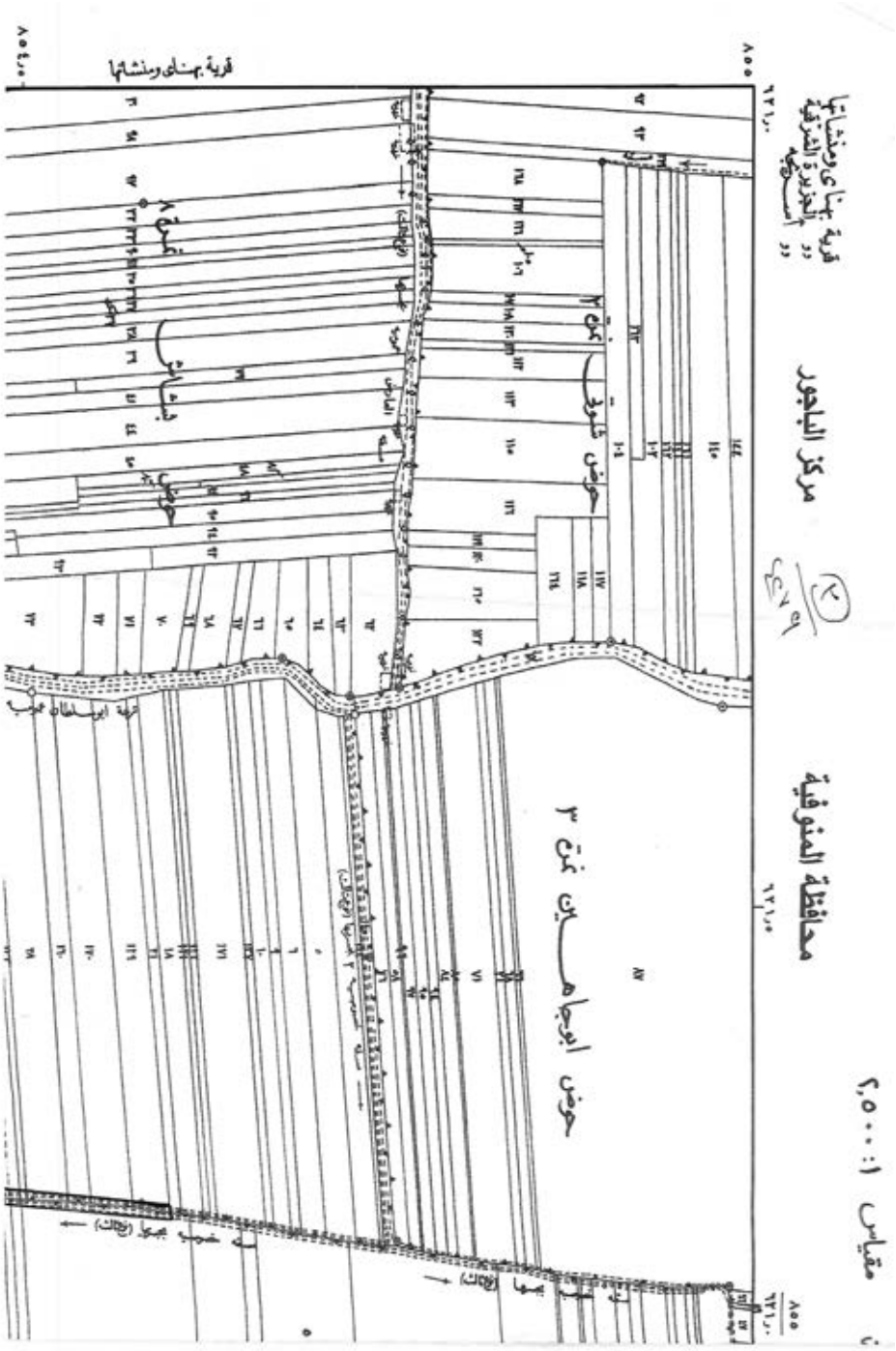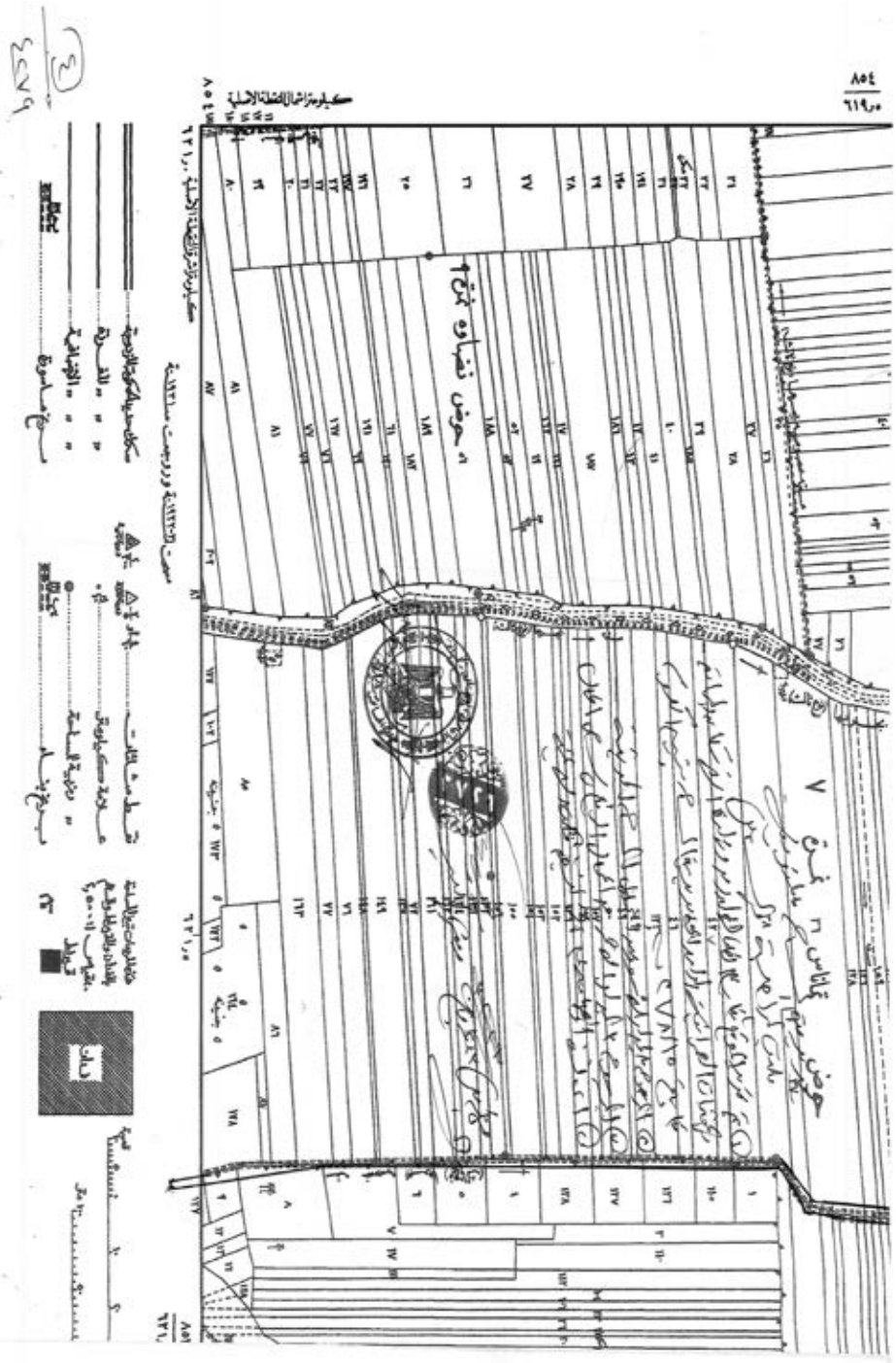
محافظة المنوفية
مركز الباجور
قرية بهناى ومنشاتها
حوض ابوجاهين نمرة ٣
مقياس ١: ٢,٥٠٠