قرار رئيس مجلس الوزراء
رقم ٣٩٢٨ لسنة ٢٠٢٤

رئيس مجلس الوزراء

بعد الاطلاع على الدستور ؛

وعلى قانون نظام الإدارة المحلية الصادر بالقانون رقم ٤٣ لسنة ١٩٧٩ ولائحته التنفيذية ؛

وعلى القانون رقم ١٠ لسنة ١٩٩٠ بشأن نزع ملكية العقارات للمنفعة العامة ولائحته التنفيذية ؛

وعلى قانون الموارد المائية والرى الصادر بالقانون رقم ١٤٧ لسنة ٢٠٢١ ؛

وعلى قرار رئيس الجمهورية رقم ٣٠٤ لسنة ٢٠٢٤ بتفويض رئيس مجلس الوزراء فى بعض الاختصاصات ؛

وعلى قرار رئيس مجلس الوزراء رقم ١٢١٣ لسنة ٢٠٢١ باعتبار مشروع إنشاء مسار لنقل مياه الصرف الزراعى والصرف الصحى المعالج بغرب الدلتا ومدينة الإسكندرية وإنشاء محطة معالجة طاقة (٦مليون م^{٣}/يوم) لتنمية وزراعة أراض جديدة بمساحة ٣٦٢ ألف فدان جنوب محور الضبعة ، المعدل بقرارى رئيس مجلس الوزراء رقمى ١٨٥٨ لسنة ٢٠٢٢ ، و٢٥١٢ لسنة ٢٠٢٣ ؛

وبناءً على ما عرضه وزير الموارد المائية والرى ؛

قرر :

(المادة الأولى)

يُعتبر من أعمال المنفعة العامة مشروع إنشاء مسار لنقل مياه الصرف الزراعى والصرف الصحى المعالج بغرب الدلتا ومدينة الإسكندرية وإنشاء محطة معالجة طاقة (٧,٥ مليون م^{٣}/ يوم) لتنمية وزراعة أراض جديدة بمنطقة دلتا مصر .

(المادة الثانية)

يُستولى بطريق التنفيذ المباشر على الأراضى والعقارات اللازمة لتنفيذ المشروع المشار إليه فى المادة السابقة ، والمبين موقعها ومساحتها وحدودها وأسماء ملاكها الظاهرين بالمذكرة الإيضاحية والخرائط المساحية والكشوف المرفقة .

(المادة الثالثة)

يُنشر هذا القرار فى الجريدة الرسمية .

صدر برئاسة مجلس الوزراء فى ١٦ جمادى الأولى سنة ١٤٤٦ هـ

(الموافق ١٨ نوفمبر سنة ٢٠٢٤ م) .

رئيس مجلس الوزراء

دكتور/ مصطفى كمال مدبولى

وزارة الموارد المائية والرى

مذكرة إيضاحية

بخصوص مشروع إنشاء مسار لنقل مياه الصرف الزراعى والصرف الصحى المعالج بغرب الدلتا ومدينة الإسكندرية وإنشاء محطة معالجة طاقة (٧,٥ مليون م٣/يوم) لتنمية وزراعة أراضٍ جديدة بمنطقة دلتا مصر

عام :

فى إطار خطة الدولة فى خلق مجتمعات عمرانية ومساحات زراعية جديدة ولتحقيق رؤية مصر ٢٠٣٠ فى مجال التنمية المتكاملة والمستدامة وتنفيذًا لتوجيهات السيد رئيس الجمهورية إلى وزارة الموارد المائية والرى ببذل كافة الجهود للاستغلال الأمثل للموارد المائية المتاحة فى منطقة غرب الدلتا تم عمل مشروع إنشاء مسار لنقل مياه الصرف الزراعى والصرف الصحى المعالج بغرب الدلتا ومدينة الإسكندرية وإنشاء محطة معالجة طاقة (٧,٥ مليون م٣ /يوم) لتنمية وزراعة أراضٍ جديدة بمنطقة دلتا مصر (المصدر الشمالى لتغذية الدلتا الجديدة) حيث تم الآتي :

صدر قرار السيد الدكتور رئيس مجلس الوزراء رقم ١٢١٣ لسنة ٢٠٢١ بتاريخ ٢٠٢١/٦/٢٤ باعتبار مشروع إنشاء مسار لنقل مياه الصرف الزراعى والصرف الصحى المعالج بغرب الدلتا ومدينة الإسكندرية وإنشاء محطة معالجة طاقة (٦ ملايين م٣ يوم) لتنمية وزراعة أراضٍ جديدة بمساحة ٣٦٢ ألف فدان جنوب محور الضبعة من المنفعة العامة .

صدر قرار السيد الدكتور رئيس مجلس الوزراء رقم ١٨٥٨ لسنة ٢٠٢٢ بشأن تعديل مسار نقل مياه الصرف الزراعى والصرف الصحى المعالج بغرب الدلتا ومدينة الإسكندرية الصادر بشأنه قرار مجلس الوزراء رقم ١٢١٣ لسنة ٢٠٢١ ، وذلك بإضافة

جزء جديد للمسار بطول ٦٠ كم فى المسافة من كوبرى أبو الخير على مصرف العموم باتجاه الشرق حتى مصرف إدكو المار بمحافظتى الإسكندرية والبحيرة صدر قرار السيد الدكتور رئيس مجلس الوزراء رقم ٢٥١٢ لسنة ٢٠٢٣ بشأن تعديل مسار نقل مياه الصرف الزراعى والصرف الصحى المعالج بغرب الدلتا ومدينة الإسكندرية فى الجزء الجديد المضاف بقرار رئيس مجلس الوزراء رقم ١٨٥٨ لسنة ٢٠٢٢ المشار إليه، ليصبح بطول (٥٨) كم فى المسافة من باب العبيد على مصرف العموم باتجاه الشرق حتى مصرف إدكو المار بمحافظتى الإسكندرية والبحيرة.

وفى ضوء المكاتبات المتبادلة بين مصلحة الرى والهيئة المصرية العامة للمساحة بخصوص تجديد قرار المنفعة العامة رقم ١٢١٣ لسنة ٢٠٢١ والذى انتهى فى ٢٠٢٤/٦/٢٣

الأعمال المساحية :

أفادت الهيئة المصرية العامة للمساحة بالإجراءات التى تم اتخاذها حيال تنفيذ نزع الملكية للمشروع وذلك على النحو الآتى :

١ - الجزء الأول من المشروع مصرف إدكو بطول ٥٠,٦٥ كم يمر بمحافظة البحيرة والإسكندرية بداية من مصرف إدكو شرقا حتى مصرف العموم .

ورد الاعتماد المالى لتكاليف المرحلة الأولى طبقا لتقدير اللجنة العليا للتثمين بمبلغ ٩٩٩ مليون جنيه بتاريخ ٢٠٢١/٥/١٤ لعمل العرض والنشر كمرحلة أولى للأجزاء المارة من مصرف إدكو بمراكز: إدكو - أبو حمص - كفر الدوار بمحافظة البحيرة بطول ٤٠,٧٥٠كم .

تم عمل العرض والنشر بتاريخ ٢٠٢٣/١٠/٥ وذلك للأطيان والمبانى وجارى حالياً صرف العقود والمحاضر الخاصة بهذا القطاع .

تم تأجيل صرف الأشجار وتالف الزراعات لوجود شكاوى بهذا الخصوص وسوف يتم العرض والنشر مع المرحلة الثانية .

باقى مصرف إدكو : تم عمل تعديل لهذا المسار بقرار رئاسة مجلس الوزراء برقم ٢٥١٢ بتاريخ ٢٠٢٣/٦/٢٧ وهو عبارة عن تعديل مسار ليتجه جنوبًا عبر منطقة الأبيسات بالإسكندرية وكوم أشو بالبحيرة ليلتقى بمصرف العموم ويتكون من :

أبيسات منطقة البحيرة بطول ٢,٧٢٥ كم تم عمل الحصر وكشف الملاك وسوف يتم السير فى الإجراءات عند تجديد قرار المنفعة وورود الاعتماد المالى المطلوب.

أبيسات منطقة اسكندرية بطول ٧,٤٥٠ كم تم الحصر والتثمين ونظرا لسقوط قرار المنفعة بتاريخ ٢٠٢٤/٦/٢٣ فسوف يتم السير فى الإجراءات بعد تجديد قرار المنفعة وورود الاعتماد المالى المطلوب .

سقط قرار المنفعة الخاص بالمشروع بتاريخ ٢٠٢٤/٦/٢٣ وتم صدور القرار الوزارى رقم ١٣٧ فى مارس ٢٠٢٤ وتم إيداع الاستمارات والنماذج بالشهر العقارى حتى لا تتعطل اجراءات الصرف وتم إيداع المبالغ الخاصة بالمواطنين على ذمتهم بالأمانات لحين استكمال شروط الصرف.

٢ - الجزء الثانى من المشروع : المسار الناقل بطول ١١٤ كم يمر بمحافظة الإسكندرية ومطروح وهو عبارة عن مسار بطول ١١٤ كم يبدأ من محطة معالجة الصرف محطة الغربية وحتى محطة الرفع الرئيسية.

ورد اعتماد مالى بمبلغ ٢٩٩ مليون جنيه .

تم عرض ونشر مرحلة أولى بطول ٢٠ كم منطقة شباب الخرجين من الكم ٥٠ وحتى الكم ٧٠ بناء على طلب الجهة صاحبة المشروع كأولوية مرحلة أولى وتم العرض والنشر بتاريخ ٢٠٢٢/٨/١٠ إلى ٢٠٢٢/٩/٩

تم الصرف وإيداع باقى العقود بالأمانات بعد إيداع القرار الوزارى رقم ١٣٧ لسنة ٢٠٢٤ بالشهر العقاري .

تم عمل كشوف الملاك وتقرير استشارى للسير فى استصدار قرار تقرير صفة النفع العام ومن ثم السير فى إجراءات الصرف لباقى المسار.

قدرت الهيئة المصرية العامة للمساحة القيمة المبدئية لتعويضات نزع الملكية للأراضى اللازمة لإنشاء المسار الناقل لمياه الصرف الصحى المعالج والصرف الزراعى بغرب الدلتا «مشروع رقم ٩٨٣ رى» فى نطاق محافظتى البحيرة والإسكندرية والتى بلغت (١) مليار جنية وفق تقرير الاستشارى الوارد من الهيئة.

وفى ضوء ما تقدم :

فإن الأمر يقتضى تجديد قرار السيد الدكتور رئيس مجلس الوزراء رقم ١٢١٣ لسنة ٢٠٢١ والمعدل بالقرار رقم ١٨٥٨ لسنة ٢٠٢٢ والقرار ٢٥١٢ لسنة ٢٠٢٣ طبقا للحدود الواردة وطبقًا للخرائط المساحية المرفقة والاستيلاء بطريق التنفيذ المباشر على الأراضى والعقارات اللازمة للمشروع تمهيداً لنقل ملكيتها إلى الدولة (منفعة عامة) وفقاً لأحكام القانون رقم ١٠ لسنة ١٩٩٠ وتعديلاته بخصوص نزع ملكية العقارات للمنفعة العامة.

وزير الموارد المائية والرى

أ.د / هانى سويلم

الهيئة المصرية العامة للمساحة
مديرية المساحة بدمنهور
مكتب نزع الملكية

٢٩٢٨

(١)

النفاخات

مركزابو حمص - البحيرة

أسماء أصحاب الشأن المتداخله اطيانهم بمشروع رقم ٩٨٣ ري طلمبات حلق الجمل

م	إسم صاحب الشأن	رقم القطعة	المسطحات س	ط	ف	اسم الحوض	الناحية	ثمن القيراط	قيمة التعويض مضاف اليه ٢٠% المبلغ	٢٠%	الإجمالي
١	ورثة خليفة عاصم خليفة	٨٠٠	٦	٠	٠	حوض السباخ نمرة ٢					
٢	ورثة خليفة عاصم خليفة	٨٠٠	٥	٦	٠						
٣	ورثة خليفة عاصم خليفة	٨٠٠	١٤	٧	٠						
٤	ورثة خليفة عاصم خليفة	٨٠٠	١٨	٠	٠						
٥	محمود خميس البيلى	٥٦٢	٩	٠	٠						
٦	محمود خميس البيلى	٢٥٠	٢٣	١	٠						
٧	محمود خميس البيلى	٢٥٠	٢٠	١	٠						
٨	محمود خميس البيلى	٢٦٢	٢١	١	٠						
٩	مجدى ابراهيم قاسم	٢٤٧	٢	٠	٠						

الهيئة المصرية العامة للمساحة
مديرية المساحة بدمنهور
مكتب نزع الملكية

١

اسماء اصحاب الشأن المتداخلة اطيانهم بمشروع رقم ٩٨٣ ري طلمبات حلق الجمل النفاخات مركز ابو حمص - البحيرة

م	إسم صاحب الشأن	رقم القطعة	المسطحات س	ط	ف	اسم الحوض	الناحية	ثمن القيراط	قيمة التعويض مضاف اليه ٢٠% المبلغ	٢٠%	الاجمالى
١٠	عباس ياسين راشوان	٥٥	٤	٠	٠	حوض الداخلة نمرة ١ قسم ثانى العبد					
١١	طنطاوى احمد متولى	٥٥	١٤	١	٠						
١٢	حامد احمد متولى	٥٥	٩	٢	٠						
١٣	حازم الرومى	٥٥	١٩	٢	٠						
١٤	حازم الرومى	٥٥	٨	٥	٠						
١٥	لم يستدل	٥٥	٢٠	١	٠						
١٦	طنطاوى احمد حجاج	٥٥	٦	٢	٠						

٧

الهيئة المصرية العامة للمساحة
مديرية المساحة بدمنهور
مكتب نزع الملكية

النفاخات
اسماء اصحاب الشان المتداخلة اطيانهم بمشروع رقم ٩٨٣ ري النخلة البحرية مركز ابو حمص - البحيرة

م	إسم صاحب الشأن	رقم القطعة	المسطحات			اسم الحوض	الناحية	ثمن القيراط	قيمة التعويض مضاف اليه ٢٠%		
			س	ط	ف				المبلغ	٢٠%	الاجمالى
١٧	محمد سليمان تبراهيم الفقى	٣	١٣	٢	٠						
١٨	محمد سليمان تبراهيم الفقى	٣	١٣	٥	٠						
١٩	خميس سليمان ابراهيم الفقى	٣	٨	٣	٠						
٢٠	خميس سليمان ابراهيم الفقى	٣	١٥	٤	٠						
٢١	بدوى عبد الفتاح حسين	٣	١٦	٠	٠						
٢٢	بدوى عبد الفتاح حسين	٣	٩	١	٠						
٢٣	بدوى عبد الفتاح حسين	٣	٧	٠	٠						
٢٤	بدوى عبد الفتاح حسين	٣	٤	٠	٠						

مفتش

الهيئة المصرية العامة للمساحة
مديرية المساحة بدمنهور
مكتب نزع الملكية

النفاخات
اسماء اصحاب الشان المتداخلة اطيانهم بمشروع رقم ٩٨٣ ري بركة غطاس مركز ابو حمص - البحيرة

م	إسم صاحب الشان	رقم القطعة	المسطحات			اسم الحوض	الناحية	ثمن الفيراط	قيمة التعويض مضاف اليه ٢٠%		
			س	ط	ف				المبلغ	٢٠%	الاجمالى
٢٥	زكى عبد الغنى واخرين	٤٥	١٢	٥	٠	حوض البور والغرق نمرة ١٧ قسم السابع العشر السواحل					
٢٦	زكى عبد الغنى واخرين		١٠	٤	٠						
٢٧	ورثة عبد القادر الشافعى	٢٦	١٣	٢	٢						
٢٨	ورثة عبد القادر الشافعى	٢٦	٢٢	٢	٠						
٢٩	سلطان عطية عبد القادر ابو شنب	٢٦	١	٢١	٢						
٣٠	مصرف املاك دولة	٢٤	٨	١٧	٢						
٣١	نصر محمد حسن	١	١٩	١	٠						

الهيئة المصرية العامة للمساحة
مديرية المساحة بدمنهور
مكتب نزع الملكية

النفاخات

مركز ادكو - البحيرة

اسماء اصحاب الشأن المتداخلة اطيانهم بمشروع رقم ٩٨٣ ري

م	إسم صاحب الشأن	رقم القطعة	المسطحات س	المسطحات ط	المسطحات ف	اسم الحوض	الناحية	ثمن القيراط	قيمة التعويض مضاف اليه ٢٠% المبلغ	قيمة التعويض مضاف اليه ٢٠% ٢٠%	قيمة التعويض مضاف اليه ٢٠% الاجمالى
٣٢	مبروك سليمان مرعى	١٢٢٩	١٣	٣	٠	بحيرة المكى نمرة ٢ قسم ثانى فصل ثالث البحيرة					
٣٣	سعد على عطيه	١٢٢٩	٢٣	٥	٠						
٣٤	فاطمة على طه	١٢٢٩	١٦	٦	٠						
٣٥	رمزى عبد العزيز ابو زيد	١٢٢٩	١	١	٠						
٣٦	فخرى معوض على	١٢٢٩	٦	٧	٠						

الهيئة المصرية العامة للمساحة

مديرية المساحة بدمنهور
مكتب نزع الملكية

التفاخات

اسماء اصحاب الشأن المتداخلة اطيانهم بمشروع رقم ٩٨٣ ري الكنايس مركز كفر الدوار - البحيرة

م	إسم صاحب الشأن	رقم القطعة	المسطحات س	المسطحات ط	المسطحات ف	اسم الحوض	الناحية	ثمن القيراط	قيمه التعويض مضاف اليه ٢٠% المبلغ	٢٠%	الاجمالى
٣٧	جبريل ابراهيم		٨	١	٠	حوض بحيرة لدكى نمرة ٢قسم ثان فصل ثالث البحيرة					
٣٨	عبد يسيس		١٦	٥	٠						
٣٩	جبريل يسيس		١٨	٢	٠						
٤٠	خميس سليم بلال		٩	٨	٠						
٤١	غانم الجادورى		٦	١	٠						
٤٢	موسى الجادورى		٨	١	٠						
٤٣	غانم الجادورى		٢٠	٠	٠						
٤٤	غانم فايق غانم		٨	٢	٠						

الهيئة المصرية العامة للمساحة
مديرية المساحة بدمنهور
مكتب نزع الملكية
تداخلة اطيانهم بمشروع رقم

النفاخات
منشاة بسيونى مركز كفر الدوار - البحيرة

م	إسم صاحب الشأن	رقم القطعة	المسطحات			اسم الحوض	الناحية	ثمن الفيراط	قيمة التعويض مضاف اليه ٢٠%		
			س	ط	ف				المبلغ	٢٠%	الاجمالى
٤٥	ماهر محمد احمد		٥	٠	٠	حوض الخمسين نمرة ٣ قسم اول الدوار					
٤٦	عزوز رمضان		١	٢	٠						
٤٧	خميس نعيم جمعة		١٦	٤	٠						
٤٨	عبد العزيز محمد احمد		٤	٢	٠						
٤٩	مصطفى رمضان		٧	٤	٠						

الهيئة المصرية العامة للمساحة
مديرية المساحة بدمنهور
مكتب نزع الملكية
اسماء اصحاب الشان المتداخلة اطيانهم بمشروع رقم ٩٨٣ ري عزب دقشو النفاخات مركز كفر الدوار - البحيرة

م	إسم صاحب الشأن	رقم القطعة	المسطحات س	ط	ف	اسم الحوض	الناحية	ثمن القيراط	قيمه التعويض مضاف اليه ٢٠% المبلغ	٢٠%	الاجمالى
٥٠	مرزوق محمد نجيب	٣٨	٢٢	٠	٠	حوض الزعفران نمرة ٤ قسم ثامن كوم البقر					
٥١	خميسه عز الدين بركه	٣٨	١١	٢	٠						
٥٢	محمد عبد الخالق عبد الكريم	٣٨	٤	٣	٠						
٥٣	جمعة عبد القادر شعلة	٤٣	١٧	٠	٠						
٥٤	انور حمدون	٥٠	٤	٠	٠						
٥٥	مدحت الصافتى	٤٩	٢١	٠	٠						
٥٦	موسى محمد السنتريسى	٤٩	١٢	١	٠						
٥٧	الصافتى على يوسف	٤٩	٢٠	٠	٠						
٥٨	انور موسى	٤١	٤	٢	٠						
٥٩	محمد عبد الخالق عبد الكريم صابر	٤٢	١	٥	٠						
٦٠	تامر عبد الرازق عبد الكريم	٤٥١	٨	١	٠						

الهيئة المصرية العامة للمساحة
مديرية المساحة بدمنهور
مكتب نزع الملكية

النفاخات

إسماء أصحاب الشان المتداخلة اطيانهم بمشروع رقم ٩٨٣ رى — قمبانية ابو قير — مركز كفر الدوار - البحيرة

م	إسم صاحب الشان	رقم القطعة	المسطحات س	المسطحات ط	المسطحات ف	اسم الحوض	الناحية	ثمن القيراط	قيمة التعويض مضاف اليه ٢٠% المبلغ	٢٠%	الاجمالى
٦١	منصور الشنيدى	٤٨١-	١٨	١	١	حوض الجاموس نمرة ٢ قسم اول القصر					
٦٢	احمد السيد بسيونى عطوة	١٧٣	١٤	٠	٠						

مديرية المساحة بالاسكندرية
مكتب المراجعة والمسائل

كشف الملاك الظاهرين المتداخلة اراضيهم بمسار الترعة الناقلة لمياه الصرف الصحي المعالج والصرف الزراعي(ترعة الحمام)

مسلسل	المحافظة	المركز	الناحية	المالك الظاهر	اسم الحوض	المساحة بالمتر المربع	ف	ط	من	الملاحظات
1	الاسكندرية	برج العرب	مدينة برج العرب الجديدة	شركة النصر للملاحات (برج العرب)	خارج الزمام خارج الاحواض	534757.69	127	7	3.71	
2	الاسكندرية	برج العرب	مدينة برج العرب الجديدة	لم يستدل علي مالك	خارج الزمام خارج الاحواض	27216.59	6	11	11.83	
3	الاسكندرية	برج العرب	مدينة برج العرب الجديدة	احمد عبدالصادق امبيوة محمد	خارج الزمام خارج الاحواض	132515.04	31	13	1.90	
4	الاسكندرية	برج العرب	مدينة برج العرب الجديدة	جمعة نصر عبدالرسول غانم	خارج الزمام خارج الاحواض	33332.00	7	22	10.35	
5	الاسكندرية	برج العرب	مدينة برج العرب الجديدة	لم يستدل عى مالك	خارج الزمام خارج الاحواض	12329.03	2	22	10.51	
6	الاسكندرية	برج العرب	مدينة برج العرب الجديدة	شركة النصر للملاحات	خارج الزمام خارج الاحواض	38080.30	9	1	13.42	
7	الاسكندرية	برج العرب	مدينة برج العرب الجديدة	صقر غيث	خارج الزمام خارج الاحواض	20387.01	4	20	11.38	
8	الاسكندرية	برج العرب	مدينة برج العرب الجديدة	لم يستدل علي مالك	خارج الزمام خارج الاحواض	100660.21	23	23	2.10	
9	الاسكندرية	برج العرب	مدينة برج العرب الجديدة	لم يستدل علي مالك	خارج الزمام خارج الاحواض	7772.96	1	20	9.80	
10	الاسكندرية	برج العرب	مدينة برج العرب الجديدة	لم يستدل علي مالك	خارج الزمام خارج الاحواض	5775.83	1	8	23.97	
11	الاسكندرية	برج العرب	مدينة برج العرب الجديدة	لم يستدل علي مالك	خارج الزمام خارج الاحواض	50054.83	11	21	23.32	
12	الاسكندرية	برج العرب	مدينة برج العرب الجديدة	خميس يوسف سعد ابوتلات	خارج الزمام خارج الاحواض	72238.31	17	4	17.02	
13	الاسكندرية	برج العرب	مدينة برج العرب الجديدة	علاء عبدة عمر	خارج الزمام خارج الاحواض	130032.78	30	22	21.55	
14	الاسكندرية	برج العرب	مدينة برج العرب الجديدة	مروان احمد السيد بسيونى	خارج الزمام خارج الاحواض	20521.21	4	21	5.78	
15	الاسكندرية	برج العرب	مدينة برج العرب الجديدة	مصطفى ذكى احمد درويش	خارج الزمام خارج الاحواض	17446.73	4	3	16.23	
16	الاسكندرية	برج العرب	مدينة برج العرب الجديدة	لم يستدل عى مالك	خارج الزمام خارج الاحواض	12.91	0	0	1.77	
17	الاسكندرية	برج العرب	مدينة برج العرب الجديدة	عبد العزيز عطية سعد	خارج الزمام خارج الاحواض	83.44	0	0	11.45	
18	الاسكندرية	برج العرب	مدينة برج العرب الجديدة	عبد العزيز عطية سعد	خارج الزمام خارج الاحواض	16314.33	3	21	4.95	
19	الاسكندرية	برج العرب	مدينة برج العرب الجديدة	السيد عبدالحميد مرسي حجازى	خارج الزمام خارج الاحواض	16995.58	4	1	2.36	
20	الاسكندرية	برج العرب	مدينة برج العرب الجديدة	لم يستدل عى مالك	خارج الزمام خارج الاحواض	3034.87	0	17	8.13	
21	الاسكندرية	برج العرب	مدينة برج العرب الجديدة	مسعد سعد جابر - مرضى سعد جابر	خارج الزمام خارج الاحواض	32409.24	7	17	3.82	
22	الاسكندرية	برج العرب	مدينة برج العرب الجديدة	شريف شحات صالح سعد	خارج الزمام خارج الاحواض	7756.00	1	20	7.47	
23	الاسكندرية	برج العرب	مدينة برج العرب الجديدة	سمير على غازى مشعل	خارج الزمام خارج الاحواض	739.90	0	4	5.45	مصرف وادي مريوط
24	الاسكندرية	برج العرب	مدينة برج العرب الجديدة	سمير على غازى مشعل	خارج الزمام خارج الاحواض	8696.60	2	1	16.45	
25	الاسكندرية	برج العرب	مدينة برج العرب الجديدة	ورثة محمد سالم الكيلانى	خارج الزمام خارج الاحواض	1040.31	0	5	22.65	مصرف وادي مريوط
26	الاسكندرية	برج العرب	مدينة برج العرب الجديدة	ورثة محمد سالم الكيلانى	خارج الزمام خارج الاحواض	4320.75	1	0	16.45	
27	الاسكندرية	برج العرب	مدينة برج العرب الجديدة	ماهر محمد بسيونى النجار	خارج الزمام خارج الاحواض	1299.23	0	7	10.15	مصرف وادي مريوط
28	الاسكندرية	برج العرب	مدينة برج العرب الجديدة	ماهر محمد بسيونى النجار	خارج الزمام خارج الاحواض	4754.74	1	3	3.95	
29	الاسكندرية	برج العرب	مدينة برج العرب الجديدة	محمد حسن حسين محمد	خارج الزمام خارج الاحواض	743.29	0	4	5.92	مصرف وادي مريوط
30	الاسكندرية	برج العرب	مدينة برج العرب الجديدة	محمد حسن حسين محمد	خارج الزمام خارج الاحواض	4913.80	1	4	1.76	
31	الاسكندرية	برج العرب	مدينة برج العرب الجديدة	انور شوقى انور محمد	خارج الزمام خارج الاحواض	2275.21	0	12	23.98	مصرف وادي مريوط
32	الاسكندرية	برج العرب	مدينة برج العرب الجديدة	انور شوقى انور محمد	خارج الزمام خارج الاحواض	11455.29	2	17	10.71	[illegible]
33	الاسكندرية	برج العرب	مدينة برج العرب الجديدة	بسيونى محمد بسيونى	خارج الزمام خارج الاحواض	1929.82	0	11	0.61	مصرف وادي مريوط
34	الاسكندرية	برج العرب	مدينة برج العرب الجديدة	بسيونى محمد بسيونى	خارج الزمام خارج الاحواض	7872.20	1	20	23.41	

مديرية المساحة بالإسكندرية
مكتب المراجعة والمسائل

كشف الملاك الظاهرين المتداخلة اراضيهم بمسار الترعة الناقلة لمياه الصرف الصحي المعالج والصرف الزراعي(ترعة الحمام)

مسلسل	المحافظة	المركز	البلدية	المالك الظاهر	اسم الحوض	المساحة بالمتر المربع	ف	ط	من	الملاحظات
35	الاسكندرية	برج العرب	مدينة برج العرب الجديدة	عون على ادريس	خارج الزمام خارج الاحواض	1304.71	0	7	10.90	مصرف وادي مربوط
36	الاسكندرية	برج العرب	مدينة برج العرب الجديدة	عون على ادريس	خارج الزمام خارج الاحواض	4915.47	1	4	1.99	
37	الاسكندرية	برج العرب	مدينة برج العرب الجديدة	خيرالله عبد ربة سليمان	خارج الزمام خارج الاحواض	3341.19	0	19	2.13	مصرف وادي مربوط
38	الاسكندرية	برج العرب	مدينة برج العرب الجديدة	خيرالله عبد ربة سليمان	خارج الزمام خارج الاحواض	9961.93	2	8	21.95	
39	الاسكندرية	برج العرب	مدينة برج العرب الجديدة	عبد الباقى حنفى محمود	خارج الزمام خارج الاحواض	4819.34	1	3	12.81	مصرف وادي مربوط
40	الاسكندرية	برج العرب	مدينة برج العرب الجديدة	عبد الباقى حنفى محمود	خارج الزمام خارج الاحواض	21975.73	5	5	13.22	
41	الاسكندرية	برج العرب	مدينة برج العرب الجديدة	محمد زين العجاج عبدالغنى	خارج الزمام خارج الاحواض	1235.97	0	7	1.47	مصرف وادي مربوط
42	الاسكندرية	برج العرب	مدينة برج العرب الجديدة	محمد زين العجاج عبدالغنى	خارج الزمام خارج الاحواض	7573.83	1	19	6.49	
43	الاسكندرية	برج العرب	مدينة برج العرب الجديدة	عطيوة عوض يونس امبيوة	خارج الزمام خارج الاحواض	1052.95	0	6	0.38	مصرف وادي مربوط
44	الاسكندرية	برج العرب	مدينة برج العرب الجديدة	عطيوة عوض يونس امبيوة	خارج الزمام خارج الاحواض	4096.04	0	23	9.64	
45	الاسكندرية	برج العرب	مدينة برج العرب الجديدة	عبد الناصر عتيق يونس	خارج الزمام خارج الاحواض	1077.34	0	6	3.72	مصرف وادي مربوط
46	الاسكندرية	برج العرب	مدينة برج العرب الجديدة	عبد الناصر عتيق يونس	خارج الزمام خارج الاحواض	3798.08	0	21	16.78	
47	الاسكندرية	برج العرب	مدينة برج العرب الجديدة	نصير يونس امبيوة	خارج الزمام خارج الاحواض	1112.19	0	6	8.50	مصرف وادي مربوط
48	الاسكندرية	برج العرب	مدينة برج العرب الجديدة	نصير يونس امبيوة	خارج الزمام خارج الاحواض	4104.91	0	23	10.85	
49	الاسكندرية	برج العرب	مدينة برج العرب الجديدة	حسن خميس القشيوطى	خارج الزمام خارج الاحواض	894.92	0	5	2.71	مصرف وادي مربوط
50	الاسكندرية	برج العرب	مدينة برج العرب الجديدة	حسن خميس القشيوطى	خارج الزمام خارج الاحواض	4913.18	1	4	1.68	
51	الاسكندرية	برج العرب	مدينة برج العرب الجديدة	وحيد عبد على	خارج الزمام خارج الاحواض	881.90	0	5	0.92	مصرف وادي مربوط
52	الاسكندرية	برج العرب	مدينة برج العرب الجديدة	وحيد عبد على	خارج الزمام خارج الاحواض	4280.14	1	0	10.88	
53	الاسكندرية	برج العرب	مدينة برج العرب الجديدة	عبد السلام رجب جمعة	خارج الزمام خارج الاحواض	662.58	0	3	18.86	مصرف وادي مربوط
54	الاسكندرية	برج العرب	مدينة برج العرب الجديدة	عبد السلام رجب جمعة	خارج الزمام خارج الاحواض	5531.49	1	7	14.46	
55	الاسكندرية	برج العرب	مدينة برج العرب الجديدة	عبدالحميد ظريف عبدالحميد زيات	خارج الزمام خارج الاحواض	1037.10	0	5	22.21	مصرف وادي مربوط
56	الاسكندرية	برج العرب	مدينة برج العرب الجديدة	عبدالحميد ظريف عبدالحميد زيات	خارج الزمام خارج الاحواض	7944.05	1	21	9.26	
57	الاسكندرية	برج العرب	مدينة برج العرب الجديدة	اسامة محمد احمد مزهر	خارج الزمام خارج الاحواض	2345.47	0	13	9.61	مصرف وادي مربوط
58	الاسكندرية	برج العرب	مدينة برج العرب الجديدة	اسامة محمد احمد مزهر	خارج الزمام خارج الاحواض	18977.04	4	12	10.05	
59	الاسكندرية	برج العرب	مدينة برج العرب الجديدة	راشد جبريل ابو بكر	خارج الزمام خارج الاحواض	1490.37	0	8	12.36	مصرف وادي مربوط
60	الاسكندرية	برج العرب	مدينة برج العرب الجديدة	راشد جبريل ابو بكر	خارج الزمام خارج الاحواض	12137.77	2	21	8.28	
61	الاسكندرية	برج العرب	مدينة برج العرب الجديدة	مدحت مصطفى عبد الجواد	خارج الزمام خارج الاحواض	939.23	0	5	8.79	مصرف وادي مربوط
62	الاسكندرية	برج العرب	مدينة برج العرب الجديدة	مدحت مصطفى عبد الجواد	خارج الزمام خارج الاحواض	6301.90	1	12	0.09	
63	الاسكندرية	برج العرب	مدينة برج العرب الجديدة	سعد صالح سعد فرج	خارج الزمام خارج الاحواض	7759.02	1	20	7.89	مصرف وادي مربوط
64	الاسكندرية	برج العرب	مدينة برج العرب الجديدة	سعد صالح سعد فرج	خارج الزمام خارج الاحواض	58554.80	13	22	12.79	
65	الاسكندرية	برج العرب	مدينة برج العرب الجديدة	صابر خيرالله صالح سعد	خارج الزمام خارج الاحواض	5238.51	1	5	22.29	مصرف وادي مربوط
66	الاسكندرية	برج العرب	مدينة برج العرب الجديدة	صابر خيرالله صالح سعد	خارج الزمام خارج الاحواض	17885.24	4	6	4.35	
67	الاسكندرية	برج العرب	مدينة برج العرب الجديدة	رضوان جمعة صالح سعد ابوتلات	خارج الزمام خارج الاحواض	2993.03	0	17	2.39	تصرف وادي مربوط
68	الاسكندرية	برج العرب	مدينة برج العرب الجديدة	رضوان جمعة صالح سعد ابوتلات	خارج الزمام خارج الاحواض	19243.08	4	13	22.54	
69	الاسكندرية	برج العرب	مدينة برج العرب الجديدة	جمعة صالح سعد ابوتلات	خارج الزمام خارج الاحواض	2541.64	0	14	12.50	

مديرية المساحة بالاسكندرية
مكتب المراجعة والممسائل

(٢)

كشف الملاك الظاهرين المتداخلة في الشيء بمسار الترعة الناقلة لمياه الصرف الصحي المعالج والصرف الزراعي(ترعة الحمام)

مسلسل	المحافظة	المركز	المدينة التابعة	الملاك الظاهرين	اسم الحوض	المساحة بالمتر المربع	ف	ط	س	الملاحظات
70	الاسكندرية	برج العرب	مدينة برج العرب الجديدة	شركة بانوراما	خارج الزمام خارج الاحواض	4179.58	0	23	21.10	مصرف وادي مربوط
71	الاسكندرية	برج العرب	مدينة برج العرب الجديدة	شركة بانوراما	خارج الزمام خارج الاحواض	19052.66	4	12	20.43	
72	الاسكندرية	برج العرب	مدينة برج العرب الجديدة	اشرف نصرت ابراهيم العقباوى	خارج الزمام خارج الاحواض	960.31	0	5	11.68	
73	الاسكندرية	برج العرب	مدينة برج العرب الجديدة	فتحي ابراهيم محمد زبادى	خارج الزمام خارج الاحواض	124.48	0	0	17.08	مصرف وادي مربوط
74	الاسكندرية	برج العرب	مدينة برج العرب الجديدة	فتحي ابراهيم محمد زبادى	خارج الزمام خارج الاحواض	14224.33	3	9	6.38	
75	الاسكندرية	برج العرب	مدينة برج العرب الجديدة	خيرالله صالح سعد ابو ثلاث	خارج الزمام خارج الاحواض	1920.55	0	10	23.35	مصرف وادي مربوط
76	الاسكندرية	برج العرب	مدينة برج العرب الجديدة	خيرالله صالح سعد ابو ثلاث	خارج الزمام خارج الاحواض	31753.75	7	13	9.94	
77	الاسكندرية	برج العرب	مدينة برج العرب الجديدة	عائلة نوار مجاور	خارج الزمام خارج الاحواض	2004.79	0	11	10.89	مصرف وادي مربوط
78	الاسكندرية	برج العرب	مدينة برج العرب الجديدة	عائلة نوار مجاور	خارج الزمام خارج الاحواض	9118.35	2	4	2.27	
79	الاسكندرية	برج العرب	مدينة برج العرب الجديدة	اللواء عماد المرشدى	خارج الزمام خارج الاحواض	1362.54	0	7	18.83	مصرف وادي مربوط
80	الاسكندرية	برج العرب	مدينة برج العرب الجديدة	اللواء عماد المرشدى	خارج الزمام خارج الاحواض	4525.65	1	1	20.55	
81	الاسكندرية	برج العرب	مدينة برج العرب الجديدة	ناجي منبي -مفتاح نوار	خارج الزمام خارج الاحواض	598.99	0	3	10.14	مصرف وادي مربوط
82	الاسكندرية	برج العرب	مدينة برج العرب الجديدة	ناجي منبي -مفتاح نوار	خارج الزمام خارج الاحواض	2369.43	0	13	12.89	
83	الاسكندرية	برج العرب	مدينة برج العرب الجديدة	الحاج /عوينة السرحاني	خارج الزمام خارج الاحواض	523.07	0	2	23.73	مصرف وادي مربوط
84	الاسكندرية	برج العرب	مدينة برج العرب الجديدة	الحاج /عوينة السرحاني	خارج الزمام خارج الاحواض	2048.13	0	11	16.84	
85	الاسكندرية	برج العرب	مدينة برج العرب الجديدة	دكتور/شيرين عبدالعليم شاهين	خارج الزمام خارج الاحواض	1750.20	0	9	23.99	مصرف وادي مربوط
86	الاسكندرية	برج العرب	مدينة برج العرب الجديدة	دكتور/شيرين عبدالعليم شاهين	خارج الزمام خارج الاحواض	6977.00	1	15	20.67	
87	الاسكندرية	برج العرب	مدينة برج العرب الجديدة	عبد سعيد لسرحاني-مفتاح نوار-عبد شريف	خارج الزمام خارج الاحواض	3159.18	0	18	1.17	مصرف وادي مربوط
88	الاسكندرية	برج العرب	مدينة برج العرب الجديدة	عبد سعيد لسرحاني-مفتاح نوار-عبد شريف	خارج الزمام خارج الاحواض	15958.78	3	19	4.20	
89	الاسكندرية	برج العرب	مدينة برج العرب الجديدة	عماد الدين عبدالرحمن عبدالحليم خليفة	خارج الزمام خارج الاحواض	748.80	0	4	6.68	مصرف وادي مربوط
90	الاسكندرية	برج العرب	مدينة برج العرب الجديدة	عماد الدين عبدالرحمن عبدالحليم خليفة	خارج الزمام خارج الاحواض	4461.10	1	1	11.69	
91	الاسكندرية	برج العرب	مدينة برج العرب الجديدة	احمد عبدالكريم محمد المصرى	خارج الزمام خارج الاحواض	835.44	0	4	18.56	مصرف وادي مربوط
92	الاسكندرية	برج العرب	مدينة برج العرب الجديدة	احمد عبدالكريم محمد المصرى	خارج الزمام خارج الاحواض	4657.67	1	2	14.65	
93	الاسكندرية	برج العرب	مدينة برج العرب الجديدة	خميس يوسف سعد ابو ثلاث	خارج الزمام خارج الاحواض	240.97	0	1	9.04	مصرف وادي مربوط
94	الاسكندرية	برج العرب	مدينة برج العرب الجديدة	خميس يوسف سعد ابو ثلاث	خارج الزمام خارج الاحواض	1366.60	0	7	19.39	
95	الاسكندرية	برج العرب	مدينة برج العرب الجديدة	عماد الدين عبدالرحمن عبدالحليم خليفة	خارج الزمام خارج الاحواض	471.09	0	2	16.60	مصرف وادي مربوط
96	الاسكندرية	برج العرب	مدينة برج العرب الجديدة	عماد الدين عبدالرحمن عبدالحليم خليفة	خارج الزمام خارج الاحواض	2870.25	0	16	9.56	
97	الاسكندرية	برج العرب	مدينة برج العرب الجديدة	خميس يوسف سعد ابوثلاث	خارج الزمام خارج الاحواض	8429.36	2	0	3.80	مصرف وادي مربوط
98	الاسكندرية	برج العرب	مدينة برج العرب الجديدة	خميس يوسف سعد ابوثلاث	خارج الزمام خارج الاحواض	47291.31	11	6	4.39	
99	الاسكندرية	برج العرب	مدينة برج العرب الجديدة	احمد النقيب	خارج الزمام خارج الاحواض	18.94	0	0	2.60	مصرف وادي مربوط
100	الاسكندرية	برج العرب	مدينة برج العرب الجديدة	المستشار يوسف وجية	خارج الزمام خارج الاحواض	13.85	0	0	1.90	مصرف وادي مربوط
101	الاسكندرية	برج العرب	مدينة برج العرب الجديدة	كمال عبدالله- نادية عزيز توما -عماد يوسف	خارج الزمام خارج الاحواض	45.90	0	0	6.30	
102	الاسكندرية	برج العرب	مدينة برج العرب الجديدة	سمير مرقص عبدة	خارج الزمام خارج الاحواض	76.03	0	0	10.43	
103	الاسكندرية	برج العرب	مدينة برج العرب الجديدة	ممدوح كمال شوقى	خارج الزمام خارج الاحواض	129.63	0	0	17.78	

مديرية المساحة بالاسكندرية
مكتب المراجعة والمسائل

كشف الملاك الظاهرين المتداخلة اراضيهم بمسار الترعة الناقلة لمياه الصرف الصحي المعالج والصرف الزراعي(ترعة الحمام)

مسلسل	المحافظة	المركز	القلحيه	المالك الظاهر	اسم الحوض	المساحة بالمتر المربع	ف	ط	من	الملاحظات
104	الاسكندرية	برج العرب	مدينة برج العرب الجديدة	محمد عبدالله عبد الرازق	خارج الزمام خارج الاحواض	141.21	0	0	19.37	
105	الاسكندرية	برج العرب	مدينة برج العرب الجديدة	اماني سمير فهمى	خارج الزمام خارج الاحواض	93.06	0	0	12.77	
106	الاسكندرية	برج العرب	مدينة برج العرب الجديدة	رنده احمد عبدالمعطى	خارج الزمام خارج الاحواض	114.50	0	0	15.71	
107	الاسكندرية	برج العرب	مدينة برج العرب الجديدة	فيفى ابو زيد	خارج الزمام خارج الاحواض	418.24	0	2	9.35	
108	الاسكندرية	برج العرب	مدينة برج العرب الجديدة	لم يستدل علي مالك	خارج الزمام خارج الاحواض	3020.33	0	17	6.14	مصرف وادي مريوط
109	الاسكندرية	برج العرب	مدينة برج العرب الجديدة	لم يستدل علي مالك	خارج الزمام خارج الاحواض	5102.32	1	5	3.61	
110	الاسكندرية	برج العرب	مدينة برج العرب الجديدة	ناجى عوض	خارج الزمام خارج الاحواض	430.24	0	2	11.00	مصرف وادي مريوط
111	الاسكندرية	برج العرب	مدينة برج العرب الجديدة	ناجى عوض	خارج الزمام خارج الاحواض	736.70	0	4	5.02	
112	الاسكندرية	برج العرب	مدينة برج العرب الجديدة	عبدالنبى سعد عيد وشركاه	خارج الزمام خارج الاحواض	2940.15	0	16	19.15	مصرف وادي مريوط
113	الاسكندرية	برج العرب	مدينة برج العرب الجديدة	عبدالنبى سعد عيد وشركاه	خارج الزمام خارج الاحواض	6253.60	1	11	17.47	
114	الاسكندرية	برج العرب	مدينة برج العرب الجديدة	اسلام مصطفى جابر - احمد سعد حسن - مو	خارج الزمام خارج الاحواض	1913.95	0	10	22.44	مصرف وادي مريوط
115	الاسكندرية	برج العرب	مدينة برج العرب الجديدة	اسلام مصطفى جابر - احمد سعد حسن - مو	خارج الزمام خارج الاحواض	3303.44	0	18	20.96	
116	الاسكندرية	برج العرب	مدينة برج العرب الجديدة	لم يستدل علي مالك	خارج الزمام خارج الاحواض	424.19	0	2	10.17	مصرف وادي مريوط
117	الاسكندرية	برج العرب	مدينة برج العرب الجديدة	لم يستدل علي مالك	خارج الزمام خارج الاحواض	15.91	0	0	2.18	
118	الاسكندرية	برج العرب	مدينة برج العرب الجديدة	طارق محمد -عمر على الخضر - اسامة ادم-	خارج الزمام خارج الاحواض	134.54	0	0	18.45	مصرف وادي مريوط
119	الاسكندرية	برج العرب	مدينة برج العرب الجديدة	طارق محمد -عمر على الخضر - اسامة ادم-	خارج الزمام خارج الاحواض	131.04	0	0	17.98	
120	الاسكندرية	برج العرب	مدينة برج العرب الجديدة	شركة بقوراما	خارج الزمام خارج الاحواض	2382.33	0	13	14.66	مصرف وادي مريوط
121	الاسكندرية	برج العرب	مدينة برج العرب الجديدة	شركة بقوراما	خارج الزمام خارج الاحواض	3264.05	0	18	15.56	
122	الاسكندرية	برج العرب	مدينة برج العرب الجديدة	عبدالرحمن شحاتة احمد وهبة	خارج الزمام خارج الاحواض	173.73	0	0	23.83	مصرف وادي مريوط
123	الاسكندرية	برج العرب	مدينة برج العرب الجديدة	عبدالرحمن شحاتة احمد وهبة	خارج الزمام خارج الاحواض	376.27	0	2	3.59	
124	الاسكندرية	برج العرب	مدينة برج العرب الجديدة	احمد حمدى عبدالرحمن	خارج الزمام خارج الاحواض	316.00	0	1	19.34	مصرف وادي مريوط
125	الاسكندرية	برج العرب	مدينة برج العرب الجديدة	احمد حمدى عبدالرحمن	خارج الزمام خارج الاحواض	56.23	0	0	7.71	
126	الاسكندرية	برج العرب	مدينة برج العرب الجديدة	غلب خيرالله صالح	خارج الزمام خارج الاحواض	13.96	0	0	1.91	مصرف وادي مريوط
127	الاسكندرية	برج العرب	مدينة برج العرب الجديدة	محمد ناجى صالح	خارج الزمام خارج الاحواض	97.55	0	0	13.38	مصرف وادي مريوط
128	الاسكندرية	برج العرب	مدينة برج العرب الجديدة	محمد ناجى صالح	خارج الزمام خارج الاحواض	199.87	0	1	3.41	مصرف وادي مريوط
129	الاسكندرية	برج العرب	مدينة برج العرب الجديدة	محمد ناجى صالح	خارج الزمام خارج الاحواض	89.96	0	0	12.34	
130	الاسكندرية	برج العرب	مدينة برج العرب الجديدة	محمد ناجى صالح	خارج الزمام خارج الاحواض	170.50	0	0	23.39	مصرف وادي مريوط
131	الاسكندرية	برج العرب	مدينة برج العرب الجديدة	محمد ناجى صالح	خارج الزمام خارج الاحواض	340.71	0	1	22.73	
132	الاسكندرية	برج العرب	مدينة برج العرب الجديدة	محمد ناجى صالح	خارج الزمام خارج الاحواض	171.16	0	0	23.48	مصرف وادي مريوط
133	الاسكندرية	برج العرب	مدينة برج العرب الجديدة	محمد ناجى صالح	خارج الزمام خارج الاحواض	481.46	0	2	18.02	
134	الاسكندرية	برج العرب	مدينة برج العرب الجديدة	محمد ناجى صالح	خارج الزمام خارج الاحواض	369.52	0	2	2.67	مصرف وادي مريوط
135	الاسكندرية	برج العرب	مدينة برج العرب الجديدة	محمد ناجى صالح	خارج الزمام خارج الاحواض	1106.53	0	6	7.73	
136	الاسكندرية	برج العرب	مدينة برج العرب الجديدة	محمود حسام الدين محمود جلال	خارج الزمام خارج الاحواض	1154.14	0	6	14.26	
137	الاسكندرية	برج العرب	مدينة برج العرب الجديدة	محمد ناجى صالح	خارج الزمام خارج الاحواض	347.93	0	1	23.72	مصرف وادي مريوط
138	الاسكندرية	برج العرب	مدينة برج العرب الجديدة	محمد ناجى صالح	خارج الزمام خارج الاحواض	887.84	0	5	1.74	

مديرية المساحة بالاسكندرية
مكتب المراجعة والمسائل

١٤

٥

كشف الملاك الظاهرين المتداخلة اراضيهم بمسار الترعة الناقلة لمياه الصرف الصحي المعالج والصرف الزراعي(ترعة الحمام)

مسلسل	المحافظة	المركز	الناحية	المالك الظاهر	اسم الحوض	المساحة بالمتر المربع	ف	ط	س	الملاحظات
139	الاسكندرية	برج العرب	مدينة برج العرب الجديدة	كريم محمود محمد -القاضي- محمد سليمان ه	خارج الزمام خارج الاحواض	601.05	0	3	10.42	مصرف وادي مربوط
140	الاسكندرية	برج العرب	مدينة برج العرب الجديدة	كريم محمود محمد -القاضي- محمد سليمان ه	خارج الزمام خارج الاحواض	1245.18	0	7	2.73	
141	الاسكندرية	برج العرب	مدينة برج العرب الجديدة	اللواء فايز يوسف نوبار	خارج الزمام خارج الاحواض	468.77	0	2	16.28	مصرف وادي مربوط
142	الاسكندرية	برج العرب	مدينة برج العرب الجديدة	اللواء فايز يوسف نوبار	خارج الزمام خارج الاحواض	1001.13	0	5	17.28	
143	الاسكندرية	برج العرب	مدينة برج العرب الجديدة	عاطف رمزى جبره	خارج الزمام خارج الاحواض	508.73	0	2	21.76	مصرف وادي مربوط
144	الاسكندرية	برج العرب	مدينة برج العرب الجديدة	عاطف رمزى جبره	خارج الزمام خارج الاحواض	864.22	0	4	22.51	
145	الاسكندرية	برج العرب	مدينة برج العرب الجديدة	نزية زكي مشاى جرجس	خارج الزمام خارج الاحواض	682.50	0	3	21.59	مصرف وادي مربوط
146	الاسكندرية	برج العرب	مدينة برج العرب الجديدة	نزية زكي مشاى جرجس	خارج الزمام خارج الاحواض	1388.98	0	7	22.46	
147	الاسكندرية	برج العرب	مدينة برج العرب الجديدة	ابراهيم سيد محمد سيد	خارج الزمام خارج الاحواض	202.18	0	1	3.72	مصرف وادي مربوط
148	الاسكندرية	برج العرب	مدينة برج العرب الجديدة	ابراهيم سيد محمد سيد	خارج الزمام خارج الاحواض	392.74	0	2	5.85	
149	الاسكندرية	برج العرب	مدينة برج العرب الجديدة	رمسيس ونيس دميان	خارج الزمام خارج الاحواض	383.64	0	2	4.60	مصرف وادي مربوط
150	الاسكندرية	برج العرب	مدينة برج العرب الجديدة	رمسيس ونيس دميان	خارج الزمام خارج الاحواض	613.65	0	3	12.15	
151	الاسكندرية	برج العرب	مدينة برج العرب الجديدة	لم يستدل علي مالك	خارج الزمام خارج الاحواض	1219.19	0	6	23.18	مصرف وادي مربوط
152	الاسكندرية	برج العرب	مدينة برج العرب الجديدة	لم يستدل علي مالك	خارج الزمام خارج الاحواض	1141.21	0	6	12.48	
153	الاسكندرية	برج العرب	مدينة برج العرب الجديدة	رافت الجيزاوى	خارج الزمام خارج الاحواض	494.88	0	2	19.86	مصرف وادي مربوط
154	الاسكندرية	برج العرب	مدينة برج العرب الجديدة	رافت الجيزاوى	خارج الزمام خارج الاحواض	48.19	0	0	6.61	
155	الاسكندرية	برج العرب	مدينة برج العرب الجديدة	رامى - قاسم زكى	خارج الزمام خارج الاحواض	153.68	0	0	21.08	مصرف وادي مربوط
156	الاسكندرية	برج العرب	مدينة برج العرب الجديدة	احمد الطيبي	خارج الزمام خارج الاحواض	134.35	0	0	18.43	مصرف وادي مربوط
157	الاسكندرية	برج العرب	مدينة برج العرب الجديدة	لم يستدل علي مالك	خارج الزمام خارج الاحواض	5.59	0	0	0.77	مصرف وادي مربوط
158	الاسكندرية	برج العرب	مدينة برج العرب الجديدة	محمد احمد حمدان	خارج الزمام خارج الاحواض	0.47	0	0	0.06	مصرف وادي مربوط
159	الاسكندرية	برج العرب	مدينة برج العرب الجديدة	محمد احمد حمدان	خارج الزمام خارج الاحواض	28.49	0	0	3.91	
160	الاسكندرية	برج العرب	مدينة برج العرب الجديدة	محمد احمد حمدان	خارج الزمام خارج الاحواض	42.19	0	0	5.79	مصرف وادي مربوط
161	الاسكندرية	برج العرب	مدينة برج العرب الجديدة	محمد احمد حمدان	خارج الزمام خارج الاحواض	399.85	0	2	6.83	
162	الاسكندرية	برج العرب	مدينة برج العرب الجديدة	محمد الطيبي	خارج الزمام خارج الاحواض	38.04	0	0	5.22	مصرف وادي مربوط
163	الاسكندرية	برج العرب	مدينة برج العرب الجديدة	محمد الطيبي	خارج الزمام خارج الاحواض	324.15	0	1	20.45	
164	الاسكندرية	برج العرب	مدينة برج العرب الجديدة	محمد فتحى الطيبي - وليد ابراهيم حسين	خارج الزمام خارج الاحواض	58.74	0	0	8.06	مصرف وادي مربوط
165	الاسكندرية	برج العرب	مدينة برج العرب الجديدة	محمد فتحى الطيبي - وليد ابراهيم حسين	خارج الزمام خارج الاحواض	878.52	0	5	0.46	
166	الاسكندرية	برج العرب	مدينة برج العرب الجديدة	لم يستدل علي مالك	خارج الزمام خارج الاحواض	438.29	0	2	12.10	مصرف وادي مربوط
167	الاسكندرية	برج العرب	مدينة برج العرب الجديدة	لم يستدل علي مالك	خارج الزمام خارج الاحواض	933.44	0	5	7.99	
168	الاسكندرية	برج العرب	مدينة برج العرب الجديدة	طاهر نصير يونس	خارج الزمام خارج الاحواض	300.82	0	1	17.25	مصرف وادي مربوط
169	الاسكندرية	برج العرب	مدينة برج العرب الجديدة	طاهر نصير يونس	خارج الزمام خارج الاحواض	612.15	0	3	11.94	
170	الاسكندرية	برج العرب	مدينة برج العرب الجديدة	عبدالحكيم نصير يونس	خارج الزمام خارج الاحواض	280.00	0	1	14.40	مصرف وادي مربوط
171	الاسكندرية	برج العرب	مدينة برج العرب الجديدة	عبدالحكيم نصير يونس	خارج الزمام خارج الاحواض	550.69	0	3	3.51	
172	الاسكندرية	برج العرب	مدينة برج العرب الجديدة	عبدالمولى عتيق يونس	خارج الزمام خارج الاحواض	331.18	0	1	21.42	مصرف وادي مربوط

مديرية المساحة بالاسكندرية
مكتب المراجعة والمسائل

(١٥)

كشف الملاك الظاهرين المتداخلة اراضيهم بمسار الترعة الناقلة لمياه الصرف الصحي المعالج والصرف الزراعي(ترعة الحمام)

مسلسل	المحافظة	المركز	الناحية	المالك الظاهر	اسم الحوض	المساحة بالمتر المربع	ف	ط	س	الملاحظات
173	الاسكندرية	برج العرب	مدينة برج العرب الجديدة	عبدالمولى عتيق يونس	خارج الزمام خارج الاحواض	544.43	0	3	2.65	
174	الاسكندرية	برج العرب	مدينة برج العرب الجديدة	حسنى عتيق يونس	خارج الزمام خارج الاحواض	401.03	0	2	6.99	مصرف وادي مريوط
175	الاسكندرية	برج العرب	مدينة برج العرب الجديدة	حسنى عتيق يونس	خارج الزمام خارج الاحواض	642.93	0	3	16.16	
176	الاسكندرية	برج العرب	مدينة برج العرب الجديدة	صالح عوض يونس	خارج الزمام خارج الاحواض	366.87	0	2	2.30	مصرف وادي مريوط
177	الاسكندرية	برج العرب	مدينة برج العرب الجديدة	صالح عوض يونس	خارج الزمام خارج الاحواض	765.19	0	4	8.92	
178	الاسكندرية	برج العرب	مدينة برج العرب الجديدة	عطيوه عوض يونس	خارج الزمام خارج الاحواض	351.56	0	2	0.20	مصرف وادي مريوط
179	الاسكندرية	برج العرب	مدينة برج العرب الجديدة	عطيوه عوض يونس	خارج الزمام خارج الاحواض	830.17	0	4	17.84	
180	الاسكندرية	برج العرب	مدينة برج العرب الجديدة	نبيل يوسف نصير	خارج الزمام خارج الاحواض	581.81	0	3	7.78	
181		برج العرب	مدينة برج العرب الجديدة	سالم عتيق يونس	خارج الزمام خارج الاحواض	637.37	0	3	15.40	مصرف وادي مريوط
182		برج العرب	مدينة برج العرب الجديدة	سالم عتيق يونس	خارج الزمام خارج الاحواض	1068.95	0	6	2.57	
183	الاسكندرية	برج العرب	مدينة برج العرب الجديدة	صابر صالح عوض يونس	خارج الزمام خارج الاحواض	466.45	0	2	15.96	مصرف وادي مريوط
184	الاسكندرية	برج العرب	مدينة برج العرب الجديدة	صابر صالح عوض يونس	خارج الزمام خارج الاحواض	786.95	0	4	11.91	
185	الاسكندرية	برج العرب	مدينة برج العرب الجديدة	عبد الكريم نصير يونس	خارج الزمام خارج الاحواض	371.18	0	2	2.90	مصرف وادي مريوط
186	الاسكندرية	برج العرب	مدينة برج العرب الجديدة	عبد الكريم نصير يونس	خارج الزمام خارج الاحواض	290.47	0	1	15.84	
187	الاسكندرية	برج العرب	مدينة برج العرب الجديدة	عتيق يونس امبيوة	خارج الزمام خارج الاحواض	418.91	0	2	9.44	مصرف وادي مريوط
188	الاسكندرية	برج العرب	مدينة برج العرب الجديدة	عتيق يونس امبيوة	خارج الزمام خارج الاحواض	93.54	0	0	12.83	
189	الاسكندرية	برج العرب	مدينة برج العرب الجديدة	شريف حسن ابراهيم الرملى	خارج الزمام خارج الاحواض	545.19	0	3	2.76	مصرف وادي مريوط
190	الاسكندرية	برج العرب	مدينة برج العرب الجديدة	شريف حسن ابراهيم الرملى	خارج الزمام خارج الاحواض	7.43	0	0	1.02	
191	الاسكندرية	برج العرب	مدينة برج العرب الجديدة	عماد يوسف شارويم	خارج الزمام خارج الاحواض	460.89	0	2	15.20	مصرف وادي مريوط
192	الاسكندرية	برج العرب	مدينة برج العرب الجديدة	عماد يوسف شارويم	خارج الزمام خارج الاحواض	109.00	0	0	14.95	
193	الاسكندرية	برج العرب	مدينة برج العرب الجديدة	عبد الناصر حنفي	خارج الزمام خارج الاحواض	2609.54	0	14	21.82	مصرف وادي مريوط
194	الاسكندرية	برج العرب	مدينة برج العرب الجديدة	عبد الناصر حنفي	خارج الزمام خارج الاحواض	4191.82	0	23	22.77	
195	الاسكندرية	برج العرب	مدينة برج العرب الجديدة	اللواء محمد عفيفى	خارج الزمام خارج الاحواض	578.44	0	3	7.32	مصرف وادي مريوط
196	الاسكندرية	برج العرب	مدينة برج العرب الجديدة	اللواء محمد عفيفى	خارج الزمام خارج الاحواض	1246.74	0	7	2.95	
197	الاسكندرية	برج العرب	مدينة برج العرب الجديدة	القوات المسلحة	خارج الزمام خارج الاحواض	8476.94	2	0	10.33	مصرف وادي مريوط
198	الاسكندرية	برج العرب	مدينة برج العرب الجديدة	القوات المسلحة	خارج الزمام خارج الاحواض	18349.84	4	8	20.06	
199	الاسكندرية	برج العرب	مدينة برج العرب الجديدة	املاك اميرية(طرق)	خارج الزمام خارج الاحواض	155518.37	37	0	12.02	مصرف وادي مريوط
200	الاسكندرية	برج العرب	مدينة برج العرب الجديدة	املاك اميرية(الرى)	خارج الزمام خارج الاحواض	153421.56	36	12	12.52	مصرف وادي مريوط
201	الاسكندرية	برج العرب	مدينة برج العرب الجديدة	املاك اميرية(طرق)	خارج الزمام خارج الاحواض	25601.49	6	2	6.37	
202	الاسكندرية	برج العرب	مدينة برج العرب الجديدة	املاك اميرية(طرق)	خارج الزمام خارج الاحواض	2329.67	0	13	7.44	
203	الاسكندرية	برج العرب	مدينة برج العرب الجديدة	املاك اميرية(طرق)	خارج الزمام خارج الاحواض	683.13	0	3	21.68	
204	الاسكندرية	برج العرب	مدينة برج العرب الجديدة	املاك اميرية(طرق)	خارج الزمام خارج الاحواض	1171.35	0	6	16.62	
205	الاسكندرية	برج العرب	مدينة برج العرب الجديدة	املاك اميرية(طرق)	خارج الزمام خارج الاحواض	1069.61	0	6	2.66	
206	الاسكندرية	برج العرب	مدينة برج العرب الجديدة	لم يستدل	خارج الزمام خارج الاحواض	74.01	0	0	10.15	
207	الاسكندرية	برج العرب	مدينة برج العرب الجديدة	لم يستدل	خارج الزمام خارج الاحواض	21.77	0	0	2.99	

مديرية المساحة بالاسكندرية
مكتب المراجعة والمسائل

كشف الملاك الظاهرين المتداخلة اراضيهم بمسار الترعة الناقلة لمياه الصرف الصحي المعالج والصرف الزراعي(ترعة الحمام)

مسلسل	المحافظة	القسم	الناحيه	المالك الظاهر	اسم الحوض	المساحة بالمتر المربع	ف	ط	س	الملاحظات
١	الاسكندرية	الدخيلة	الدخيلة	هيئة الثروة السمكية	حوض ملاحة مربوط خارج الزمام نمره ٢٦	٩٤٦٢,٤٧	٢	٦	١,٤٥	
٢	الاسكندرية	الدخيلة	الدخيلة	املاك اميرية(طرق)	حوض ملاحة مربوط خارج الزمام نمره ٢٦	٣٤٣٤,٧٤	٠	١٩	١٤,٩٦	
٣	الاسكندرية	الدخيلة	الدخيلة	شركة العامرية لتكرير البترول	حوض ملاحة مربوط خارج الزمام نمره ٢٦	٤٢٥٥,٩٩	١	٠	٧,٥٧	
٤	الاسكندرية	الدخيلة	الدخيلة	شركة العامرية لتكرير البترول	حوض ملاحة مربوط خارج الزمام نمره ٢٦	٢٢٧٧,٩٩	٠	١٣	٠,٣٥	

مديرية المساحة بالاسكندرية
مكتب المراجعة والمسائل

كشف الملاك للظاهرين المتداخلة اراضيهم بمسار الترعة المملوكة لمياه الصرف الصحي المعالج والصرف الز

مسلسل	المحافظة	القسم	الناحية	المالك/الظاهر	اسم الحوض و رقمه	المساحة بالمتر المربع	ف	ط	س	الملاحظات
١	الاسكندرية	عامرية	عامرية	حامد عبدالرازق يوسف سعد	خارج الزمام خارج الاحواض	١٢٧٥,٥٧	٠	٧	٢٠,٦٢	مصرف وادي مربوط
٢	الاسكندرية	عامرية	عامرية	حامد عبدالرازق يوسف سعد	خارج الزمام خارج الاحواض	٨٣٧٨,٤٤	١	٢٣	٢٠,٨٢	
٣	الاسكندرية	عامرية	عامرية	هيئة الاثار	خارج الزمام خارج الاحواض	٥٤٦٦,٢٣	١	٧	٤,٩٦	مصرف وادي مربوط
٤	الاسكندرية	عامرية	عامرية	هيئة الاثار	خارج الزمام خارج الاحواض	٣١٩٠٩,٤١	٧	١٤	٧,٢٩	
٥	الاسكندرية	عامرية	عامرية	نبيل	خارج الزمام خارج الاحواض	٣٥٩,٨٣	٠	٢	١,٣٤	مصرف وادي مربوط
٦	الاسكندرية	عامرية	عامرية	نبيل	خارج الزمام خارج الاحواض	٢٠٠٢,٢٦	٠	١١	١٠,٥٥	
٧	الاسكندرية	عامرية	عامرية	راجح سالم سعيد - جابر سالم سعيد	خارج الزمام خارج الاحواض	٢٧٥٤,٣٥	٠	١٥	١٧,٦٧	مصرف وادي مربوط
٨	الاسكندرية	عامرية	عامرية	راجح سالم سعيد - جابر سالم سعيد	خارج الزمام خارج الاحواض	١٨٦٩٦,٦٧	١	١٠	١٩,٦٢	
٩	الاسكندرية	عامرية	عامرية	محمد محمد التلهب - دكتور خالد زهير	خارج الزمام خارج الاحواض	١٤٦٨,٥٤	٠	٨	٩,٣١	مصرف وادي مربوط
١٠	الاسكندرية	عامرية	عامرية	محمد محمد التلهب - دكتور خالد زهير	خارج الزمام خارج الاحواض	١٦٠٣١,١٢	٣	١٩	١٤,١٢	
١١	الاسكندرية	عامرية	عامرية	مراد موريس مقولى ميخائيل	خارج الزمام خارج الاحواض	٩٩٥,٣٣	٠	٥	١٦,٤٨	مصرف وادي مربوط
١٢	الاسكندرية	عامرية	عامرية	مراد موريس مقولى ميخائيل	خارج الزمام خارج الاحواض	٧٣٥٦,٨٠	١	١٨	٠,٧٣	
١٣	الاسكندرية	عامرية	عامرية	عماد يوسف شاروبيم	خارج الزمام خارج الاحواض	٩١٦,١٥	٠	٥	٥,٦٢	مصرف وادي مربوط
١٤	الاسكندرية	عامرية	عامرية	عماد يوسف شاروبيم	خارج الزمام خارج الاحواض	٤٤٨٧,٤٧	١	١	١٥,٣١	
١٥	الاسكندرية	عامرية	عامرية	علاء احمد عز الدين	خارج الزمام خارج الاحواض	٨٨٧,٠١	٠	٥	١,٦٢	مصرف وادي مربوط
١٦	الاسكندرية	عامرية	عامرية	علاء احمد عز الدين	خارج الزمام خارج الاحواض	٥٠١٣,٢٧	١	٤	١٥,٤١	
١٧	الاسكندرية	عامرية	عامرية	ثروت توفيق احمد ابوالعلا	خارج الزمام خارج الاحواض	٢٠٨٤,٩٥	٠	١١	٢١,٨٩	مصرف وادي مربوط
١٨	الاسكندرية	عامرية	عامرية	ثروت توفيق احمد ابوالعلا	خارج الزمام خارج الاحواض	١٠٢٤٨,٥٧	٢	١٠	١٣,٢٥	
١٩	الاسكندرية	عامرية	عامرية	ثروت توفيق احمد ابو العلا	خارج الزمام خارج الاحواض	١٣٧٢,٠٧	٠	٧	٢٠,١٤	مصرف وادي مربوط
٢٠	الاسكندرية	عامرية	عامرية	ثروت توفيق احمد ابو العلا	خارج الزمام خارج الاحواض	٨٥٥١,٩٨	٢	٠	٢٠,٦٢	
٢١	الاسكندرية	عامرية	عامرية	نادي شريف مرايف سعيد	خارج الزمام خارج الاحواض	١٦٦٧,٤٨	٠	٩	١٢,١٤	مصرف وادي مربوط
٢٢	الاسكندرية	عامرية	عامرية	نادي شريف مرايف سعيد	خارج الزمام خارج الاحواض	١٦٠٨,٨٩	٣	١٩	٢١,٠٩	
٢٣	الاسكندرية	عامرية	عامرية	مدحت محمد شحاتة الشريف	خارج الزمام خارج الاحواض	٢٣٢٧,٤٦	٠	١٣	٧,٠٩	مصرف وادي مربوط
٢٤	الاسكندرية	عامرية	عامرية	مدحت محمد شحاتة الشريف	خارج الزمام خارج الاحواض	٨٠٩٢٧,٥٨	٢	١٤	١٠,٣٥	
٢٥	الاسكندرية	عامرية	عامرية	خطاب عبدالجواد عبدالله	خارج الزمام خارج الاحواض	٩١,٠٩	٠	٠	٢٨,٣٨	مصرف وادي مربوط
٢٦	الاسكندرية	عامرية	عامرية	خطاب عبدالجواد عبدالله	خارج الزمام خارج الاحواض	١,٠٢	٠	٠	٠,١٤	

مديرية المساحة بالاسكندرية
مكتب المراجعة والمسائل

كشف الملاك القاهرين المتداخلة اراضيهم بمسار الترعة الناقلة لمياه الصرف الصحي المعالج والمصرف الز

مسلسل	المحافظة	القسم	الناحية	المالك القاهر	اسم الحوض و رقمه	المساحة بالمتر المربع	ف	ط	من	الملاحظات
٢٧	الاسكندرية	عامرية	عامرية	لم يستدل على مالك	خارج الزمام خارج الاحواض	١٧١,٢٢	٠	٠	٢٣,٥٠	مصرف وادي مربوط
٢٨	الاسكندرية	عامرية	عامرية	لم يستدل على مالك	خارج الزمام خارج الاحواض	١٤٠,٤٢	٠	٠	١٩,٢٦	
٢٩	الاسكندرية	عامرية	عامرية	فريدة حسين لطفى	خارج الزمام خارج الاحواض	١٠٩,١٠	٠	٠	١٤,٩٧	
٣٠	الاسكندرية	عامرية	عامرية	محمود عباس	خارج الزمام خارج الاحواض	٩٣٨,٣٦	٠	٥	٨,٦٧	مصرف وادي مربوط
٣١	الاسكندرية	عامرية	عامرية	محمود عباس	خارج الزمام خارج الاحواض	١٧١٩,٢٤	٠	٩	١٩,٧١	
٣٢	الاسكندرية	عامرية	عامرية	كوراس ثاقر موخائيل اسكندر	خارج الزمام خارج الاحواض	٦٢٤,٥٩	٠	٣	١٤,٣٣	مصرف وادي مربوط
٣٣	الاسكندرية	عامرية	عامرية	كوراس ثاقر موخائيل اسكندر	خارج الزمام خارج الاحواض	١٠٨٨,٤٨	٠	٦	٥,٢٥	
٣٤	الاسكندرية	عامرية	عامرية	لم يستدل على مالك	خارج الزمام خارج الاحواض	١٢,١٨	٠	٠	١,٦٧	مصرف وادي مربوط
٣٥	الاسكندرية	عامرية	عامرية	لم يستدل على مالك	خارج الزمام خارج الاحواض	١٦٢٨,٨٢	٠	٩	٧,٣٤	مصرف وادي مربوط
٣٦	الاسكندرية	عامرية	عامرية	لم يستدل على مالك	خارج الزمام خارج الاحواض	٢٣٦٥,٣١	٠	١٣	١٢,٣٢	
٣٧	الاسكندرية	عامرية	عامرية	لم يستدل على مالك	خارج الزمام خارج الاحواض	٤٥,٥٧	٠	٠	٦,٢٥	
٣٨	الاسكندرية	عامرية	عامرية	لم يستدل على مالك	خارج الزمام خارج الاحواض	١٣,٣٨	٠	٠	١,٨٤	
٣٩	الاسكندرية	عامرية	عامرية	لم يستدل على مالك	خارج الزمام خارج الاحواض	٥٨,٠٩	٠	٠	٧,٩٧	
٤٠	الاسكندرية	عامرية	عامرية	لم يستدل على مالك	خارج الزمام خارج الاحواض	٧١٢,٠٨	٠	٤	١,٦٤	
٤١	الاسكندرية	عامرية	عامرية	لم يستدل على مالك	خارج الزمام خارج الاحواض	٤٢٨٠,٨٨	١	٠	١٠,٩٨	مصرف وادي مربوط
٤٢	الاسكندرية	عامرية	عامرية	لم يستدل على مالك	خارج الزمام خارج الاحواض	٣٤٢٩,٨٣	٠	٢٢	١٠,٨٥	
٤٣	الاسكندرية	عامرية	عامرية	طارق النجومى	خارج الزمام خارج الاحواض	١٢٩,٨٣	٠	٠	١٧,٨١	مصرف وادي مربوط
٤٤	الاسكندرية	عامرية	عامرية	طارق النجومى	خارج الزمام خارج الاحواض	١١٨,٠٢	٠	٠	١٦,١٩	
٤٥	الاسكندرية	عامرية	عامرية	زيد محمد سعيد حرفان طالب نعسان	خارج الزمام خارج الاحواض	١٠٥,٦٣	٠	٠	١٤,٤٩	مصرف وادي مربوط
٤٦	الاسكندرية	عامرية	عامرية	زيد محمد سعيد حرفان طالب نعسان	خارج الزمام خارج الاحواض	١٧٦,٥٠	٠	١	٠,٢٠	
٤٧	الاسكندرية	عامرية	عامرية	عبدالرحمن محمد عبدالرحمن	خارج الزمام خارج الاحواض	١٥٤,٤٣	٠	٠	٢١,١٨	مصرف وادي مربوط
٤٨	الاسكندرية	عامرية	عامرية	عبدالرحمن محمد عبدالرحمن	خارج الزمام خارج الاحواض	٥٥٩,٥٨	٠	٣	١,٧٣	
٤٩	الاسكندرية	عامرية	عامرية	لم يستدل على مالك	خارج الزمام خارج الاحواض	١٥٦,٥٦	٠			
٥٠	الاسكندرية	عامرية	عامرية	اشرف كراس بشارة نخلة	خارج الزمام خارج الاحواض	٢٣,٣٠	٠			
٥١	الاسكندرية	عامرية	عامرية	اشرف كراس بشارة نخلة	خارج الزمام خارج الاحواض	١,٣٥	٠		٠,١٩	مصرف وادي مربوط

مديرية المساحة بالاسكندرية
مكتب المراجعة والمسائل

كشف الملاك الظاهرين المتداخلة اراضيهم بمسار الترعة الناقلة لمياه الصرف الصحي المعالج والمصرف الز

مسلسل	المحافظة	القسم	الناحية	المالك الظاهر	اسم الحوض و رقمه	المساحة بالمتر المربع	ف	ط	س	الملاحظات
٥٢	الاسكندرية	عمرية	عمرية	اشرف كراس بشارة نخلة	خارج الزمام خارج الاحواض	١٣,٩١	٠	٠	١,٩٦	
٥٣	الاسكندرية	عمرية	عمرية	سارة حنيا عصام محمد سعد	خارج الزمام خارج الاحواض	١٠٨,٩٦	٠	٠	١٤,٩٥	مصرف وادي مربوط
٥٤	الاسكندرية	عمرية	عمرية	سارة حنيا عصام محمد سعد	خارج الزمام خارج الاحواض	١٠٦,٥٥	٠	٠	١٤,٦٢	
٥٥	الاسكندرية	عمرية	عمرية	عصام جابلا احمد قنديل	خارج الزمام خارج الاحواض	٢٣,٢٧	٠	٠	٣,١٩	مصرف وادي مربوط
٥٦	الاسكندرية	عمرية	عمرية	عصام جابلا احمد قنديل	خارج الزمام خارج الاحواض	٣١,٨٤	٠	٠	٤,٣٧	
٥٧	الاسكندرية	عمرية	عمرية	محمد جابر حافظ احمد قنديل	خارج الزمام خارج الاحواض	١٤,١٨	٠	٠	١,٩٤	مصرف وادي مربوط
٥٨	الاسكندرية	عمرية	عمرية	محمد جابر حافظ احمد قنديل	خارج الزمام خارج الاحواض	٢٢,٩٤	٠	٠	٣,١٥	
٥٩	الاسكندرية	عمرية	عمرية	محمد حسنين	خارج الزمام خارج الاحواض	٤٢,٣٢	٠	٠	٥,٨٠	مصرف وادي مربوط
٦٠	الاسكندرية	عمرية	عمرية	محمد حسنين	خارج الزمام خارج الاحواض	٧٠,٠٤	٠	٠	٩,٦١	
٦١	الاسكندرية	عمرية	عمرية	هبة	خارج الزمام خارج الاحواض	٥,٣٤	٠	٠	٠,٧٣	مصرف وادي مربوط
٦٢	الاسكندرية	عمرية	عمرية	هبة	خارج الزمام خارج الاحواض	٤٥,٦٢	٠	٠	٦,٢٦	
٦٣	الاسكندرية	عمرية	عمرية	حسنين حسين احمد ابراهيم بركات	خارج الزمام خارج الاحواض	٣,٥٦	٠	٠	٠,٤٩	مصرف وادي مربوط
٦٤	الاسكندرية	عمرية	عمرية	حسنين حسين احمد ابراهيم بركات	خارج الزمام خارج الاحواض	١٠٥,٧٩	٠	٠	١٤,٥١	
٦٥	الاسكندرية	عمرية	عمرية	حسنين حسين احمد ابراهيم بركات	خارج الزمام خارج الاحواض	٧,١٨	٠	٠	٠,٩٩	مصرف وادي مربوط
٦٦	الاسكندرية	عمرية	عمرية	حسنين حسين احمد ابراهيم بركات	خارج الزمام خارج الاحواض	٨٨,٢٦	٠	٠	١٢,١١	
٦٧	الاسكندرية	عمرية	عمرية	عامر حسين احمد ابراهيم بركات	خارج الزمام خارج الاحواض	٦٨,٨٥	٠	٠	٩,٤٤	مصرف وادي مربوط
٦٨	الاسكندرية	عمرية	عمرية	عامر حسين احمد ابراهيم بركات	خارج الزمام خارج الاحواض	٥٥,٨٢	٠	٠	٧,٦٦	
٦٩	الاسكندرية	عمرية	عمرية	لم يستدل على مالك	خارج الزمام خارج الاحواض	١٠٧٠,٧٠	٠	٩	٢,٨١	مصرف وادي مربوط
٧٠	الاسكندرية	عمرية	عمرية	لم يستدل على مالك	خارج الزمام خارج الاحواض	٢٥٣,٥٣	٠	١	١٠,٧٧	مصرف وادي مربوط
٧١	الاسكندرية	عمرية	عمرية	لم يستدل على مالك	خارج الزمام خارج الاحواض	١١,٨٦	٠	٠	٢,٠٤	
٧٢	الاسكندرية	عمرية	عمرية	لم يستدل على مالك	خارج الزمام خارج الاحواض	١٨٩٦,١١	٠	١٠	١٩,٩٩	مصرف وادي مربوط
٧٣	الاسكندرية	عمرية	عمرية	لم يستدل على مالك	خارج الزمام خارج الاحواض	١٣٦٩,١٨	٠	٧	١٩,٧٤	
٧٤	الاسكندرية	عمرية	عمرية	لم يستدل على مالك	خارج الزمام خارج الاحواض	٣٩٩,٦٤	٠	٢	٦,٨٠	مصرف وادي مربوط
٧٥	الاسكندرية	عمرية	عمرية	لم يستدل على مالك	خارج الزمام خارج الاحواض	٧٠٦,١٠	٠	١	١,٨٢	

مديرية المساحة بالاسكندرية
مكتب المراجعة والسجل

كشف الملاك الظاهرين المتداخلة أراضيهم بمسار الترعة الناقلة لمياه الصرف الصحي المعالج والصرف الز

مسلسل	المحافظة	القسم	الناحية	الملك الظاهر	اسم الحوض و رقمه	المساحة بالمتر المربع	ف	ط	س	الملاحظات
٧٦	الاسكندرية	عشرية	عشرية	لم يستدل على مالك	خارج الزمام خارج الاحواض	١٢٢٣,٢١	٠	٦	٢٣,٧٣	مصرف وادي مربوط
٧٧	الاسكندرية	عشرية	عشرية	لم يستدل على مالك	خارج الزمام خارج الاحواض	١١٩٩,٦٦	٠	٦	٢٠,٥٠	
٧٨	الاسكندرية	عشرية	عشرية	لم يستدل على مالك	خارج الزمام خارج الاحواض	٢٢١٤,٩٧	٠	١٢	١٥,٧١	مصرف وادي مربوط
٧٩	الاسكندرية	عشرية	عشرية	لم يستدل على مالك	خارج الزمام خارج الاحواض	٢٧٧٠,٨١	٠	١٥	١٩,٩٣	
٨٠	الاسكندرية	عشرية	عشرية	لم يستدل على مالك	خارج الزمام خارج الاحواض	٨٧٦,٧٥	٠	٥	٠,٢٢	مصرف وادي مربوط
٨١	الاسكندرية	عشرية	عشرية	لم يستدل على مالك	خارج الزمام خارج الاحواض	١٨٠٧,٠٦	٠	١٠	٧,٧٨	
٨٢	الاسكندرية	عشرية	عشرية	ادهم ابراهيم مخلص	خارج الزمام خارج الاحواض	٢١٧,٣٩	٠	١	٥,٨١	
٨٣	الاسكندرية	عشرية	عشرية	اشرف سليمان	خارج الزمام خارج الاحواض	٢١٣٧,٩٣	٠	١٢	٥,١٥	مصرف وادي مربوط
٨٤	الاسكندرية	عشرية	عشرية	اشرف سليمان	خارج الزمام خارج الاحواض	٢٨٣٦,٧٢	٠	١٦	٤,٩٦	
٨٥	الاسكندرية	عشرية	عشرية	عبد سيف النصر كامل عبد الله	خارج الزمام خارج الاحواض	٩١٣,١٦	٠	٥	٥,٢١	مصرف وادي مربوط
٨٦	الاسكندرية	عشرية	عشرية	عبد سيف النصر كامل عبد الله	خارج الزمام خارج الاحواض	٧٣٥,١٣	٠	٤	٤,٨٠	
٨٧	الاسكندرية	عشرية	عشرية	لم يستدل على مالك	خارج الزمام خارج الاحواض	٧١٦,١٨	٠	١٠	٦,٣٢	مصرف وادي مربوط
٨٨	الاسكندرية	عشرية	عشرية	لم يستدل على مالك	خارج الزمام خارج الاحواض	١٦٩,٠١	٠	٠	٢٢,١٨	
٨٩	الاسكندرية	عشرية	عشرية	عمرو حسنين	خارج الزمام خارج الاحواض	٧٠٨,١٦	٠	٤	١,١٠	مصرف وادي مربوط
٩٠	الاسكندرية	عشرية	عشرية	عمرو حسنين	خارج الزمام خارج الاحواض	٢٨٨,٧٣	٠	١	١٥,٦٠	
٩١	الاسكندرية	عشرية	عشرية	اللواء خالد فوزى	خارج الزمام خارج الاحواض	٣٨٨,٨٥	٠	٢	٥,٣٢	مصرف وادي مربوط
٩٢	الاسكندرية	عشرية	عشرية	اللواء خالد فوزى	خارج الزمام خارج الاحواض	٢٥٤,٣٤	٠	١	١٠,٨٨	
٩٣	الاسكندرية	عشرية	عشرية	لم يستدل على مالك	خارج الزمام خارج الاحواض	٥٩٠,٣٨	٠	٣	٨,٩٥	مصرف وادي مربوط
٩٤	الاسكندرية	عشرية	عشرية	لم يستدل على مالك	خارج الزمام خارج الاحواض	٥٢٤,٣٣	٠	٢	٢٣,٩٠	
٩٥	الاسكندرية	عشرية	عشرية	لم يستدل على مالك	خارج الزمام خارج الاحواض	١٧٩,٨٩	٠	١	٠,٦٧	مصرف وادي مربوط
٩٦	الاسكندرية	عشرية	عشرية	لم يستدل على مالك	خارج الزمام خارج الاحواض	٢١٤,٦٤	٠	١	٥,٤٣	
٩٧	الاسكندرية	عشرية	عشرية	لم يستدل على مالك	خارج الزمام خارج الاحواض	٧٢٠,٩٣	٠	٤	٢,٨٥	مصرف وادي مربوط
٩٨	الاسكندرية	عشرية	عشرية	لم يستدل على مالك	خارج الزمام خارج الاحواض	١٠٧٦,٨٧	٠	٦	٣,٦٦	
٩٩	الاسكندرية	عشرية	عشرية	اسلام المزنى	خارج الزمام خارج الاحواض	٥٩٦,٧٢	٠	٣	٩,٨٢	مصرف وادي مربوط

مديرية المساحة بالاسكندرية
مكتب المراجعة والسجلات

كشف الملاك الظاهرين المتداخلة اراضيهم بمسار الترعة الناقلة لمياه الصرف الصحي المعالج والصرف الز

مسلسل	المحافظة	القسم	المدينه	الملاك الظاهر	اسم الحوض و رقمه	المساحة بالمتر المربع	ف	ط	س	الملاحظات
١٢٣	الاسكندرية	عمرية	عمرية	املاك الري	خارج الزمام خارج الاحواض	٤٠٤٧,٩٨	٠	٢٢	٣,٠٤	مصرف وادي مربوط
١٢٤	الاسكندرية	عمرية	عمرية	املاك اميرية(ارى)	خارج الزمام خارج الاحواض	١٩١٤,١٦	٠	١٠	٢٢,٤٧	مصرف وادي مربوط
١٢٥	الاسكندرية	عمرية	عمرية	املاك اميرية(الري)	خارج الزمام خارج الاحواض	٢٣٩٧,١٩	٠	١٣	١٦,٧٠	مصرف وادي مربوط
١٢٦	الاسكندرية	عمرية	عمرية	هيئة الثروة السمكية	خارج الزمام خارج الاحواض	٢٤٥٨٢,٠٦	٥	٢٠	١٠,٥٩	مصرف وادي مربوط
١٢٧	الاسكندرية	عمرية	عمرية	طرق	خارج الزمام خارج الاحواض	٢٣٠,٦٦	٠	١	٢١,٣٥	مصرف وادي مربوط
١٢٨	الاسكندرية	عمرية	عمرية	املاك اميرية(طرق)	خارج الزمام خارج الاحواض	١٤٦٦,٠٦	١	١٢	٢٢,١١	
١٢٩	الاسكندرية	عمرية	عمرية	املاك اميرية(الري)	خارج الزمام خارج الاحواض	١٨٣٨١٧,١٦	١٣	١٨	٤,٦٣	
١٣٠	الاسكندرية	عمرية	عمرية	هيئة الثروة السمكية	خارج الزمام خارج الاحواض	١٠٧,٣٠	٠	٠	١٤,٧٦	مصرف وادي مربوط
١٣١	الاسكندرية	عمرية	عمرية	هيئة الثروة السمكية	خارج الزمام خارج الاحواض	١٥,٤٦	٠	٠	٢,١٢	مصرف وادي مربوط
١٣٢	الاسكندرية	عمرية	عمرية	املاك الري	خارج الزمام خارج الاحواض	١٠٠٠٩٣,٤٦	٢٣	١٩	٢٠,٤٠	مصرف وادي مربوط
١٣٣	الاسكندرية	عمرية	عمرية	املاك اميرية(الري)	خارج الزمام خارج الاحواض	٧٦١٣٠,٣٤	١٨	٢	٢٢,٦٨	مصرف وادي مربوط
١٣٤	الاسكندرية	عمرية	عمرية	هيئة الثروة السمكية	خارج الزمام خارج الاحواض	١٢٣١٦,١٩	٣	٤	٥,٤٣	مصرف وادي مربوط
١٣٥	الاسكندرية	عمرية	عمرية	طرق	خارج الزمام خارج الاحواض	٢٦٠٨,٩٨	٠	١٤	٢١,٧٤	
١٣٦	الاسكندرية	عمرية	عمرية	املاك اميرية(طرق)	خارج الزمام خارج الاحواض	٧٩٩,٢٥	٠	٤	١٣,٦٠	
١٣٧	الاسكندرية	عمرية	عمرية	املاك اميرية(طرق)	خارج الزمام خارج الاحواض	١١٠٥,٠٧	٠	٦	٧,٥٣	
١٣٨	الاسكندرية	عمرية	عمرية	هيئة الثروة السمكية	خارج الزمام خارج الاحواض	١١٦٢٦٥,٤٣	٢٧	١٦	٥,٨٣	
١٣٩	الاسكندرية	عمرية	عمرية	هيئة الثروة السمكية	خارج الزمام خارج الاحواض	٢٥٤٧٢٩,٤٧	٦٠	١٥	٧,٤٣	
١٤٠	الاسكندرية	عمرية	عمرية	املاك اميرية(الري)	خارج الزمام خارج الاحواض	١٦٤٤٤,٨٣	٣	٢١	٢٢,٨٥	
١٤١	الاسكندرية	عمرية	عمرية	هيئة الثروة السمكية	خارج الزمام خارج الاحواض	١٩٤٨٩,٧٩	٤	١٥	٨,٣٩	
١٤٢	الاسكندرية	عمرية	عمرية	هيئة الثروة السمكية	خارج الزمام خارج الاحواض	٤٦٩,٩٤	٠	٢	١٦,٤٤	
١٤٣	الاسكندرية	عمرية	عمرية	املاك اميرية(طرق)	خارج الزمام خارج الاحواض	٦٤٥٨,٨٦	١	١٢	٢١,٦٢	
١٤٤	الاسكندرية	عمرية	عمرية	لم يستدل علي مالك	خارج الزمام خارج الاحواض	٣٢,٤٨	٠	٠	٤,٤٦	
١٤٥	الاسكندرية	عمرية	عمرية	املاك اميرية(الري)	خارج الزمام خارج الاحواض	٨١٥٣٤,٨٩	١٩	٩	١٩,٧٣	
١٤٦	الاسكندرية	عمرية	عمرية	هيئة الثروة السمكية	خارج الزمام خارج الاحواض	٣٢٨٢٩,٢٧	٧	١٩	١٤,٧٩	
١٤٧	الاسكندرية	عمرية	عمرية	هيئة الثروة السمكية	خارج الزمام خارج الاحواض	١٠١٢٩,٠٠	٢	٩	٢٠,٨٥	

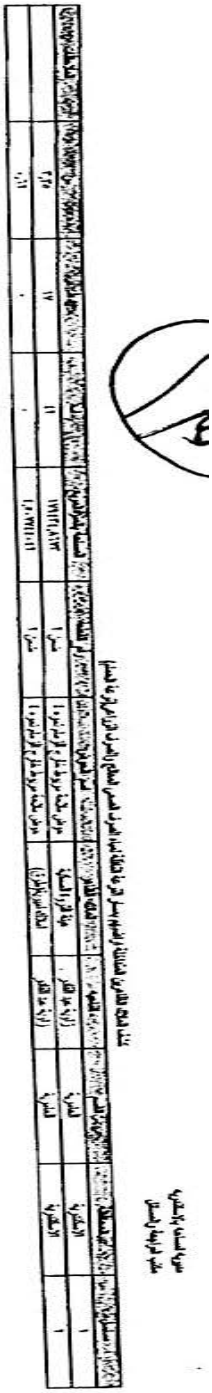

مديرية المساحة بالاسكندرية
مكتب المراجعة والمسائل

كشف الملاك الظاهرين المتداخلة اراضيهم بمسار الترعة الناقلة لمياه الصرف الصحي المعالج والمعالجة

مسلسل	المحافظة	القسم	الناحية	المالك الظاهر	اسم الحوض	رقم القطعة	المساحة بالمتر المربع	ف	ط	س	الملاحظات
١	الاسكندرية	المنشية	المنشية	املاك اميرية(الري)	برنجي وكتبي مربوط نمرة ٣قسم رابع فصل رابع	ضمن٣	٢٣٣٤٠,١٤٨٥١	٥	١٣	٨,٣١	
٢	الاسكندرية	المنشية	المنشية	هيئة الثروة السمكية	برنجي وكتبي مربوط نمرة ٣قسم رابع فصل رابع	ضمن٣	٢٦٨٧١,١٥٦٩١	٦	٩	١٢,٤٦	

مديريه المساحه بالاسكندريه

مكتب المراجعة

٢٥

كشف باسماء الملاك الظاهرين وواضعى اليد للمسار الناقل لمياه الصرف الصحي والزراعي

تمهيدى لأستصدار قرار منفعة عامة له

م	الناحيه	القسم	المحافظه	رقم القطعه الاصليه	اسم الحوض	قطعة	المسطح س	المسطح ط	المسطح ف	اسم المالك الظاهرى	ملاحظات
١	خورشيد	المنتزه	الإسكندرية		حوض الملاحه المستجد نمره ٧	منفعه ١٠	١٠.٢٧٥	١١	٠٠	ترعة محيط مريوط (ترعة الأمتداد)	منافع عامه
٢						منفعه ١١	٠٥.٩٢	١٢	٠١	مصرف محيط مريوط	منافع عامه
٣						١ رمزيه	١٤.٧٧٤	٠٤	٠١	جابر عبد اللطيف سالم يعقوب	املاك اهالى
٤						٢ رمزيه	١٤	٠٠	٠١	محمد صلاح صابر محمود وعبد الله محمد عبدالله محمد فرج	املاك اهالى
٥						٣ رمزيه	١٤	٠٠	٠١	السيد قاصد شحاته غبريال	املاك اهالى
٦						٤ رمزيه	١٣.٣١	٠٠	٠١	مريم فوزي عوض ايوب	املاك اهالي
٧						٥ رمزيه	٠٧.٦٨٤	١٢	٠٠	احمد محمد ثابت يونس محمد	املاك اهالى
٨						٦ رمزيه	١٥.١٠	١٠	٠٠	محمد توفيق اسماعيل مصطفي	املاك اهالى
٩						٧ رمزيه	٠٨.٧٠	١٠	٠٠	رزق عبد السلام مرسي مبارك	املاك اهالى
١٠						٨ رمزيه	٠٧.٩١	٠٠	٠٠	عبد السلام عبد الغنى و عبود عبد الغني	املاك اهالى
١١						٩ رمزيه	٠١.٨٠	٠٩	٠٠	مقابر	منافع عامه

مديريه المساحه بالاسكندريه

مكتب المراجعة

٢٦

كشف باسماء الملاك الظاهرين وواضعى اليد للممسار الناقل لمياه الصرف الصحي والزراعي

تمهيدى لأستصدار قرار منفعة عامة له

م	الناحيه	القسم	المحافظه	رقم القطعه الاصليه	اسم الحوض	جزء	حوشه	قطعة	المسطح			اسم المالك الظاهرى	ملاحظات
									س	ط	ف		
١٢	خورشيد	المنتزه	الإسكندرية		حوض الملاحه المسجد نمره ٧	١	٧	ض٤	٠٦.٦٧	١٤	٠١	روحيه رمضان منصور ورثه / احمد محمد عبد المقصود	املاك اهالي
١٣								ض٣	١٤.٦٩٤	٠٩	٠١	فايز على منصور عمران	املاك اهالي
١٤								ض ٢/أ	٢٢.٣٠٧	٠٧	٠٠	رجب رزق مبارك	املاك اهالى
١٥								ض٢/ب	١٨.١٩٣	٠٦	٠٠	عمر رزق مبارك	املاك اهالى
١٦							٦	ض٦	١٠.٤٦٥	٠٠	٠٠	لم يستدل	املاك اهالى
١٧								ض٧	٠١.٨٠	٠١	٠٠	محمد احمد علي الحداد اشرف السيد احمد على الحداد	املاك اهالي

مديريه المساحه بالاسكندريه

مكتب المراجعة

٢٧

كشف باسماء الملاك الظاهرين وواضعى اليد للمسار الناقل لمياه الصرف الصحي والزراعي

تمهيدى لأستصدار قرار منفعة عامة له

م	الناحيه	القسم	المحافظه	رقم القطعه الاصليه	اسم الحوض	جزء	حوشه	قطعة	المسطح س	المسطح ط	المسطح ف	اسم المالك الظاهرى	ملاحظات
١٨	المنشيه الجديده	امحرم بك	الاسكندرية	ضمن ٢	حوض بحيره مريوط خارج الزمام نمره ٨	١	٧	ض٢/أ	١١.٠٦	٠٧	٠٠	مبارك رزق مبارك	املاك اهالي
١٩								ض٢/ب	٢٢.٤٤	٠٤	٠٠	محمد رزق مبارك	املاك اهالي
٢٠								١	٠٢	٠٦	٠١	شعبان عبده ابراهيم امام	املاك اهالى
٢١							٦	ض٧	٢٣.٥٦	٠٢	٠٠	اشرف السيد احمد على الحداد محمد احمد علي الحداد	املاك اهالى
٢٢								ض٨	١٢.٥١٩	١٠	٠٠	حمدى عبد الباسط عبد المجيد حسين عبد الرؤوف عبد الباسط عبد المجيد عبد التواب عبد الباسط عبد المجيد	املاك اهالى
٢٣								ض٩	٢٣.٢٢	١٨	٠٠	ورثه/ محمد عبد الشكور حسن رزق	املاك اهالي
٢٤								منفعه ١	٠٣.٠١	٠٤	٠٠	مشايه	منافع عامه
٢٥						٢	٦	١	٠٣.٠٦	٠٩	٠١	ورثه / عبد الستار مصطفى ابو عيطه	املاك اهالى
٢٦								ض٢	٠٦.١٥٦	١٠	٠١	عبد الفتاح مصطفى ابو عيطه	املاك اهالى
٢٧								ض٣	١٤.٢٢	١٣	٠١	ورثه محمد محمد الديب	املاك اهالى
٢٨							٥	ض٥	٠٨.٤١	٠٠	٠٠	لم يستدل	املاك اهالى

مديريه المساحه بالاسكندريه

مكتب المراجعة

٢٨

كشف باسماء الملاك الظاهرين وواضعى اليد للمسار الناقل لمياه الصرف الصحي والزراعي

تمهيدى لأستصدار قرار منفعة عامة له

م	الناحيه	القسم	المحافظه	رقم القطعه الاصليه	اسم الحوض	جزء	حوشه	قطعة	المسطح س	المسطح ط	المسطح ف	اسم المالك الظاهرى	ملاحظات
٢٩	المنشيه الجديده	امحرم بك	الاسكندرية	ضمن ٢	حوض بحيره مريوط خارج الزمام نمره ٨	٢	٥	ض٦	١٩.٨٣	٠٤	٠٠	ورثه /السيد مصطفى رزق	املاك اهالي
٣٠								ض٧	٢٢.٦٤	١٠	٠٠	راغب دياب راغب علي محمد دياب راغب علي شوقى دياب راغب علي	املاك اهالي
٣١								ضمن٨	٠٨.٤٩٣	١٧	٠٠	خالد محمد عبد العال ابراهيم	املاك اهالي
٣٢								ض٩	١٧.٦٦	٢٢	٠٠	ورثه / شعبان حسين صالح	املاك اهالى
٣٣								ض١٠	٠٥.٨٧	٠٨	٠١	حلمي يوسف محمود ابو سعده	املاك اهالى
٣٤								منفعه٢	٢١.٦٩٢	٠٣	٠٠	مشايه	منافع عامة
٣٥						٣	٤	ض١/ا	٠٩.٥٩	١٩	٠٠	عبد المنعم السمان محمد محمود عبد المنعم السمان محمد	املاك اهالي
٣٦								ض١/ب	٠٤.٦٣	٠٠	٠٠	شفيق عبد العزيز مصطفى	املاك اهالى
٣٧								ض٢/ا	٠٣	١٦	٠٠	ابراهيم رجب يوسف الفقى الصافي رجب يوسف	املاك اهالى
٣٨								ض٢/ب	٠٦.٨٣	٠١	٠٠	شفيق عبد العزيز مصطفى	املاك اهالى
٣٩								ض٣	١٢.٤٨٦	١٨	٠٠	هشام انور مصطفى محمد	املاك اهالى
٤٠								ض٤	٢٠.١٣٢	١٩	٠٠	عبد المعبود عبد الله السيد حجازى	املاك اهالى

مديريه المساحه بالاسكندريه

مكتب المراجعة

٢٩

كشف باسماء الملاك الظاهرين وواضعى اليد للمسار الناقل لمياه الصرف الصحي والزراعي

تمهيدى لأستصدار قرار منفعة عامة له

م	الناحيه	القسم	المحافظه	رقم القطعه الاصليه	اسم الحوض	جزء	حوشه	قطعة	المسطح س	المسطح ط	المسطح ف	اسم المالك الظاهرى	ملاحظات
٤١	المنشيه الجديده	امحرم بك	الإسكندرية	ضمن ٢	حوض بحيره مربوط خارج الزمام نمره ٨	٢	٤	ض٥	١٢.٦٧	٠٤	٠١	احمد المرسى محمد المرسى	املاك اهالي
٤٢								ض٦	٠٠	٠٧	٠١	عبد المعبود عبد الله السيد حجازي	املاك اهالي
٤٣								ض٧/أ	٢٠.٥٤	٢٣	٠٠	سعيد عبد العزيز الصاوى ابراهيم	املاك اهالى
٤٤								ض٧/ب	١٦.٤٦	٠٩	٠٠	محمد عبد العزيز الصاوي ابراهيم	املاك اهالى
٤٥						٣	٣	ض١٢	٠٠.٣٦	٠٠	٠٠	لم يستدل	املاك اهالى
٤٦								ض١٣	٢٢.٦٧٨	٠٢	٠٠	حلمى ابو سعده	املاك اهالي
٤٧								ض١٤	٢١.٨١٣	٠٧	٠٠	عبد الفتاح مصطفى ابو عيطه	املاك اهالي
٤٨								ض١٥/أ	٠٦.٢٣	٠٦	٠٠	البرنس عبد الرافع خليل	املاك اهالى
٤٩								ض١٥/ ب	١٥.٧٧٤	٠٧	٠٠	محمد عبد الرافع خليل	املاك اهالى
٥٠								منفعه ٣	١٧.٦٦٤	٠٣	٠٠	مشايه	منافع عامه
٥١						٤	٣	ض١	٢٢.٩٧٣	٢١	٠٠	السيد محمود محمد بطران	املاك اهالى

مديريه المساحه بالاسكندريه

مكتب المراجعة

كشف باسماء الملاك الظاهرين وواضعى اليد للمسار الناقل لمياه الصرف الصحي والزراعي

تمهيدى لأستصدارقرار منفعة عامة له

م	الناحيه	القسم	المحافظه	رقم القطعه الاصليه	اسم الحوض	جزء	حوشه	قطعة	المسطح س	المسطح ط	المسطح ف	اسم المالك الظاهرى	ملاحظات
٥٢	المنشيه الجديده	امحرم بك	الاسكندرية	ضمن ٢	حوض بحيره مريوط خارج الزمام نمره ٨	٤	٣	ض٢/أ	٠٦.٢٨٢	٠٩	٠٠	ابراهيم عفيفي محمود	املاك اهالي
٥٣								ض٢/ب	٠٥.٢٩٢	٠٩	٠٠	ورثه / محمد عفيفي محمود ابراهيم	املاك اهالي
٥٤								ض٣	٠٩.٤٠٥	٢٠	٠٠	ناديه ابو المعاطى عزب	املاك اهالى
٥٥								ض٤	١٣	٢٠	٠٠	احمد المرسى محمد المرسى عطيه	املاك اهالى
٥٦								ض٥/أ	٠١.٦٨	١٢	٠٠	يوسف طه السيد ناصر	املاك اهالى
٥٧								ض٥/ب	١٤.٣٢	٠٩	٠٠	السيد طه السيد ناصر	املاك اهالي
٥٨								ض٦	١٦	١٥	٠٠	سعيد عبد الفتاح محمد مدكور	املاك اهالي
٥٩						٤	٢	ض٨	٠٩.٦٣٤	٠٠	٠٠	لم يستدل	املاك اهالى
٦٠								ض٩	٠٠.١٢	٠٧	٠٠	احمد فتحى عبد الستار محمد فتحى عبد الستار فتحى فتحى عبد الستار مباركه على محمد	املاك اهالى
٦١								ض١٠/أ	٠٨.٩٠١	٠٦	٠٠	ورثه / محمد عفيفي محمود ابراهيم	املاك اهالي
٦٢								ض١٠/ب	٠٥.٤٧٣	٠٨	٠٠	ابراهيم عفيفى محمود	املاك اهالى

مديريه المساحه بالاسكندريه

مكتب المراجعة

كشف باسماء الملاك الظاهرين وواضعى اليد للمسار الناقل لمياه الصرف الصحي والزراعي

تمهيدى لأستصدار قرار منفعة عامة له

م	الناحيه	القسم	المحافظة	رقم القطعه الاصليه	اسم الحوض	جزء	حوشه	قطعة	المسطح س	المسطح ط	المسطح ف	اسم المالك الظاهرى	ملاحظات
٦٣	المنشيه الجديده	امحرم بك	الاسكندرية	ضمن ٢	حوض بحيره مريوط خارج الزمام نمره ٨	٤	٣	ض١١/ا	١١.٦٥	٠٦	٠٠	ورثه / طه السيد ناصر	املاك اهالي
٦٤								ض١١/ ب	٠٨.٨٠٥	٠٧	٠٠	فوزيه طه السيد ناصر	املاك اهالي
٦٥								ض١١/ ج	٠٤.٢٩١	٠٨	٠٠	سعاد طه السيد ناصر	املاك اهالى
٦٦								ض١٢	١٠.٧٤	٠٥	٠١	يوسف اسماعيل فايد اللبودى عادل اسماعيل فايد جمال اسماعيل فايد	املاك اهالى
٦٧								منفعه ٤	١٩.٧٣٠	٠٢	٠٠	مشايه	منافع عامه
٦٨						٩	٨	ض١	١٧.٦٥	٠٧	٠١	رفيق محمد طه البربرى	املاك اهالي
٦٩								ض٢	٠٥.٣٣٤	٢٣	٠٠	عزيزه طه السيد ناصر	املاك اهالي
٧٠								ض٣/ا	٠٨.٥٥	٠٨	٠٠	سعيد عباس فرج محمد	املاك اهالى
٧١								ض٣/ب	١٠.٥٥	٠٨	٠٠	رجب عباس فرج محمد	املاك اهالى
٧٢								ض٣/ج	١١.٩٠	٠٨	٠٠	محمد عباس فرج محمد	املاك اهالي
٧٣						٩	٧	ض ٤	٠٦	٠٠	٠١	ورثه / سعد احمد ابراهيم	املاك اهالى

مديريه المساحه بالاسكندريه

مكتب المراجعة

كشف بأسماء الملاك الظاهرين وواضعى اليد للمسار الناقل لمياه الصرف الصحي والزراعي

تمهيدى لأستصدار قرار منفعة عامة له

م	الناحيه	القسم	المحافظه	رقم القطعه الاصليه	اسم الحوض	جزء	حوشه	قطعة	المسطح			اسم المالك الظاهرى	ملاحظات
									س	ط	ف		
٧٤	المنشيه الجديده	محرم بك	الإسكندرية	ضمن ٢	حوض بحيره مريوط خارج الزمام نمره ٨	٩	٨	ض٥/أ	٠٢	١٣	٠٠	رفاعى احمد ابراهيم عبد السلام	املاك اهالي
٧٥								ض٥/ب	٠٧	١٢	٠٠	فرج احمد ابراهيم عبد السلام	املاك اهالي
٧٦								ض٦	١١	٠٣	٠١	ورثه / السيد زكريا عبد الحى البحيرى	املاك اهالى
٧٧						٩	٧	ض٩	٠٠.٤٧٤	٠١	٠٠	لم يستدل	املاك اهالى
٧٨								ض١٠	٠٠.٠٦٧	٠٣	٠٠	احمد عبد الجواد محمد الصيرفى	املاك اهالى
٧٩								ض١١	٠٢.٧٨٥	٠٥	٠٠	ورثه / عبد الواحد على محمد سلامه	املاك اهالي
٨٠								ض١٢	٠١.٤١	٠٧	٠٠	عبد الرحيم رزق محمود احمد	املاك اهالي
٨١								ض١٣	١٦.٠٦	٠٨	٠٠	رضا طلبه عبد الرجال محمدى طلبه مسعود عبد الرجال	املاك اهالى
٨٢								منفعه ٥	٠٣.٨٧	٠٢	٠٠	مشايه	منافع.عامه
٨٣						١٠		ض١	٠٧.١٦٦	١٩	٠٠	ورثه / عبد الفتاح محمد فرج	املاك اهالي
٨٤								ض٢	٠٧.٧٢	١٥	٠٠	ورثه / فرج محمد فرج	املاك اهالى

مديريه المساحه بالاسكندريه

مكتب المراجعة

كشف باسماء الملاك الظاهرين وواضعى اليد للمسار الناقل لمياه الصرف الصحي والزراعي

تمهيدى لأستصدار قرار منفعة عامة له

م	الناحيه	القسم	المحافظه	رقم القطعه الأصليه	اسم الحوض	جزء	حوشه	قطعة	المسطح س	المسطح ط	المسطح ف	اسم المالك الظاهرى	ملاحظات
٨٥	المنشيه الجديده	محرم بك	الإسكندرية	ضمن ٢	حوض بحيره مريوط خارج الزمام نمره ٨	١٠	٧	ض٣	١٢.٢٢	١٤	٠٠	ورثه /خميس عبد الحليم الصافى	املاك اهالي
٨٦								ض٤/أ	٢٣.٤٠١	٠٤	٠٠	سعاد عبد الغنى صالح	املاك اهالي
٨٧								ض ٤/ب	٢٠.٥٨٧	٠٤	٠٠	صبحية عبد الغنى صالح	املاك اهالي
٨٨								ض٤/ج	٢٠.٣٧٥	٠٤	٠٠	عزيزة عبد الغنى صالح	املاك اهالى
٨٩								ض٥	٠١.٥٠١	١٦	٠٠	ورثة / سعيد سعد تركى	املاك اهالى
٩٠								ض ٦	٠٤.٤٠	١٥	٠٠	ورثة / فرج محمود محمد القزاز	املاك أهالى
٩١								ض ٧	١٠.٦٥٤	١٥	٠٠	ورثة / فتحى عبد المقصود محمد	املاك اهالي
٩٢								ض ٨/أ	٠٦.٤٢٢	٠٨	٠٠	عادل غازى حسن الخلالى	املاك اهالى
٩٣								ض ٨/ب	٠٧.٠١	٠٨	٠٠	محمد غازى حسن الخلالى	املاك اهالى
٩٤								ض ٩	١٨.١٣٥	١٧	٠٠	ورثة / شحاته حسنين موافى	املاك اهالى
٩٥								ض ١٠/أ	٠٨.١٣٨	٠٨	٠٠	أحمد عبد اللطيف محمد	أملاك أهالى

مديريه المساحه بالاسكندريه

مكتب المراجعة

كشف باسماء الملاك الظاهرين وواضعى اليد للمسار الناقل لمياه الصرف الصحي والزراعي

تمهيدى لأستصدار قرار منفعة عامة له

م	الناحية	القسم	المحافظة	رقم القطعة الاصلية	اسم الحوض	جزء	حوشه	قطعة	المسطح س	المسطح ط	المسطح ف	اسم المالك الظاهرى	ملاحظات
٩٦	المنشية الجديده	محرم بك	الاسكندرية	ضمن ٢	حوض بحيره مربوط خارج الزمام نمره ٨	١٠	٧	ض١٠/ ب	٢٣.٠٢٤	٠٨	٠٠	ورثه / محمد عبد اللطيف محمد	املاك اهالي
٩٧								ض١١	١٧.٥٠٣	١٩	٠٠	على فايز محمد احمد عادل فايز محمد احمد شعبان فايز محمد احمد	املاك اهالي
٩٨								منفعه ٦	٠٧.٩٤	٠٤	٠٠	مشايه	منافع عامه
٩٩						١١	٧	ض١	٠١.٩٣٤	٠١	٠١	محروس سعد عبد الغنى مرسى	املاك اهالى
١٠٠								ض٢	١٦.٤٠٥	٢٠	٠٠	محروس سعد عبد الغنى مرسى	املاك اهالى
١٠١								ض٣/ا	٢٠.٧١٦	١٠	٠٠	السيد احمد عبد الجواد محمد	املاك اهالي
١٠٢								ض٣/ب	٢٠.٩٣	١٠	٠٠	احمد عبد الجواد محمد	املاك اهالي
١٠٣								ض٤/ا	٢٣.٢٩	١٢	٠٠	احمد عبد الجواد محمد	املاك اهالى
١٠٤								ض٤/ب	٢٢.٥٠	١٢	٠٠	ورثه / فوزى عبد الفتاح مصطفى	املاك اهالى
١٠٥								ض٥	٢٢	٠٠	٠١	مبروك فرج مبروك حسن	املاك اهالى
١٠٦								ض٦	١٧	٠٢	٠١	ورثه / شحاته حسنين موافى	املاك اهالى

مديريه المساحه بالاسكندريه

مكتب المراجعة

كشف باسماء الملاك الظاهرين وواضعى اليد للمسار الناقل لمياه الصرف الصحي والزراعي

تمهيدى لأستصدار قرار منفعة عامة له

م	الناحيه	القسم	المحافظه	رقم القطعه الأصليه	اسم الحوض	جزء	حوشه	قطعة	المسطح س	المسطح ط	المسطح ف	اسم المالك الظاهرى	ملاحظات
١٠٧	المنشيه الجديده	محرم بك	الإسكندرية	ضمن ٢	حوض بحيره مريوط خارج الزمام نمره ٨	١١	٧	ض٧/أ	١٩.٤١	٠١٣	٠٠	ورثه / فوزى عبد الفتاح	املاك اهالي
١٠٨								ض٧/ب	٠٧.٦٤	٠٣	٠٠	عصام عبد الفتاح عبد الفتاح	املاك اهالي
١٠٩								ض٧/ج	٠٦.٤٤	٠٣	٠٠	فوزى عبد الفتاح عبد الفتاح	منافع عامه
١١٠								ض٧/د	٠٥.٢٣٤	٠٣	٠٠	محمد عبد الفتاح عبد الفتاح مصطفى	املاك اهالى
١١١								ض٧/ه	٠٤.٢٧٦	٠٣	٠٠	مصطفى عبد الفتاح حلاوه	املاك اهالى
١١٢						١١	٦	ض١٢	٠٩.٣٥٨	٠١	٠٠	ربيع عبد العزيز حسن عطيه عبد العزيز حسن	املاك اهالي
١١٣								ض١٣	١٩.١٢٦	٠٣	٠٠	ورثه / خميس عبد الحليم الصافى	املاك اهالي
١١٤								ض١٤	١٣.٦٦٤	٠٥	٠٠	عاطف عبد الفتاح على	املاك اهالى
١١٥								منفعه٧	١٦.٩٣٤	٠٤	٠٠	مشايه	منافع عامه
١١٦								منفعه ١٩	٠٣.٦١	٠٧	٠٤	الطريق الدولى الساحلى قطاع ٧	منافع عامه
١١٧								منفعه ٢٠	١٨.٣٨	٠٣	١٣	مصرف المنشيه رقم ١ مشروع ١٤٩٧ رى	منافع عامه

مديريه المساحه بالاسكندريه

مكتب المراجعة

كشف باسماء الملاك الظاهرين وواضعى اليد للمسار الناقل لمياه الصرف الصحي والزراعي

تمهيدى لأستصدارقرار منفعة عامة له

م	الناحية	القسم	المحافظة	رقم القطعة الاصليه	اسم الحوض	جزء	حوشه	قطعة	المسطح س	المسطح ط	المسطح ف	اسم المالك الظاهرى	ملاحظات
١	خورشيد	المنتزه	الإسكندرية		حوض الملاحه المستجدة نمرة ٧	٣	٦	ض٥	١٤.١١٣	٠٦	٠٠	وحيد السيد بيومى و حامد محمد سليمان	املاك اهالي
٢								ض١	١١.١٩	٠٤	٠١	السيد معوض السيد	املاك اهالي
٣								ض ٢	١٨.٦٢	٠٤	٠١	السيد معوض السيد	املاك اهالى
٤								ض٣	١٨.٦٢	٠٤	٠١	صبحى دسوقى ابو العلا	املاك اهالى
٥								ض٤	١٦.٠٥	٠٣	٠١	ابراهيم حسن عبد النبي	املاك اهالى
٦								منفعة	٠٣.١٢١	٠٧	٠٠	مشـــــــاية	منافع عامه
٧						٤	٦	ض٨	١٦.٠٥	٠٣	٠١	عبد الحميد محمد محمد حجر	املاك اهالى
٨								ض٩	١٦.٠٥	٠٣	٠١	سمير عبد العزيز عبيد وفتحيه حسن نعيم	املاك اهالى
٩								ض١٠	١٦.٠٥	٠٣	٠١	محمد عامر عبد الرحمن ورمضان محمد عامر	املاك اهالى
١٠								ض١١	١٦.٠٥	٠٣	٠١	ابراهيم حلمى عمر وحبشى حامد غلاب وورثه حمزه حامد غلاب	املاك اهالى
١١								ض١٢	١٦.٠٥	٠٣	٠١	ابراهيم معاذ عبد الله ناجي	املاك اهالى
١٢								ض١٣	١٦.٠٥	٠٣	٠١	عثمان عبد العزيز ابو ستيت	املاك اهالى
١٣								ض١٤	١٦.٤٨	٠٣	٠١	الزاهر زيدان محمد علي	املاك اهالى
١٤								منفعة	٠٧.٦٤	٠٨	٠٠	مشـــــــــاية	منافع عامه

مديريه المساحه بالاسكندريه

مكتب المراجعة

(٣٧)

كشف باسماء الملاك الظاهرين وواضعى اليد للمسار الناقل لمياه الصرف الصحي والزراعي

تمهيدى لأستصدار قرار منفعة عامة له

م	الناحيه	القسم	المحافظه	رقم القطعه الإصليه	اسم الحوض	جزء	حوشه	قطعة	المسطح س	المسطح ط	المسطح ف	اسم المالك الظاهرى	ملاحظات
١٥	خورشيد	المنتزه	الإسكندرية		حوض الملاحه المستجدة نمرة ٧	٥	٥	ض٤	٠٥.٨٦	٠١	٠٠	محمد حسن نعيم	املاك اهالي
١٦								ض٥	١٨.٣٠	٢١	٠٠	السيد على ابراهيم شعبان	املاك اهالي
١٧								ض ٦	٠٧.٠٢	١٥	٠١	عبد النبي عبد الرحمن مجلي	املاك اهالى
١٨							٤	ض١١	٠٨.٤١	٠٧	٠٠	علي ابراهيم عطوه امام	املاك اهالى
١٩							٣	ض٩	١٧.٨٦	٠٧	٠٠	ابراهيم احمد حسين محمود خلاف	املاك اهالى
٢٠								منفعه ٦	٢٠.٥٣	٢٠	٠٠	مشـــــــــاية	منافع عامه
٢١						٦	٧	ض١	٢٠.٤٣	٠٢	٠٠	سالم عبد الوهاب شرف	املاك اهالى
٢٢							٦	ض٦	١٥.١١	١٢	٠١	محمد صبحى عبد الرحمن	املاك اهالى
٢٣								ض٧	١٢.٠٦	١٢	٠٠	اشرف عبد المحسن محمد سالم	املاك اهالى
٢٤							٥	ض٥	٢٢.٦٢	١٨	٠١	رجب محمد قرني ابراهيم وصلاح محمد قرني	املاك اهالى
٢٥								ض٤	١٨.٩٧	٠٣	٠٠	يحي زكريا ابراهيم السحماوى	املاك اهالى
٢٦							٤	ض١٠	٢٢.٣٩	٠٠	٠١	رجب حمدان حسين وعيد حمدان احمد حسين ومصطفى السيد البليهي	املاك اهالى

مديريه المساحه بالاسكندريه

مكتب المراجعة

كشف باسماء الملاك الظاهرين وواضعى اليد للممسار الناقل لمياه الصرف الصحي والزراعي

تمهيدى لأستصدار قرار منفعة عامة له

م	الناحيه	القسم	المحافظه	رقم القطعه الأصليه	اسم الحوض	جزء	حوشه	قطعة	المسطح			اسم المالك الظاهرى	ملاحظات
									س	ط	ف		
١	المنشية الجديدة	محرم بك	الاسكندرية	ضمن ٢	حوض بحيرة مريوط خارج الزمام نمرة ٨				٠٣.٠٨٤٥	١١	٠	الطريق الدولى الساحلى	منافع عامه
٢									٨.١٩	٢٣	٠	مصرف المنشيه رقم ١	منافع عامه
٣						١٢	٧	١	٠٣	٠٣	٠٢	ورثه متولى عثمان على	املاك اهالى
٤								٢	١٢.٢٧	٠٧	٠١	احمد محمد حمزه خليفه	املاك اهالى
٥						١٢	٦	٣	٧.٨٨٣	٠٧	٠	ورثه عبد الحى يوسف محمد	املاك اهالى
٦								١/٤	٢.٨٦٥	٠٧	٠	محمد خلف الله احمد شلنده	املاك اهالى
٧								٤/ب	١٣.٠٤٢	١٤	٠	الصافى رمضان ابراهيم رجب	املاك اهالى
٨								٥	٢٣	١١	٠١	محمد خلف الله احمد شلنده	املاك اهالى
٩								٦	٠٩	١١	١٠	وليد عبد الناصر خلف الله احمد	املاك اهالى
١٠								ض٧	١.٨٩٢	٠٥	٠	احمد محمود الشافعى	املاك اهالى
١١							٥	ض ١٠	٨.٨٣٥	٩	٠	ورثه عبد الرحمن عبد الفتاح محمد	املاك اهالى

مديريه المساحه بالاسكندريه

مكتب المراجعة

(٤٩)

كشف باسماء الملاك الظاهرين وواضعى اليد للمسار الناقل لمياه الصرف الصحي والزراعي

تمهيدى لأستصدار قرار منفعة عامة له

م	الناحيه	القسم	المحافظه	رقم القطعه الاصليه	اسم الحوض	جزء	حوشه	قطعة	المسطح س	المسطح ط	المسطح ف	اسم المالك الظاهرى	ملاحظات
١٢	المنشية الجديدة	محرم بك	الإسكندرية	ضمن ٢	حوض بحيرة مريوط خارج الزمام نمرة ٨	١٢	٥	١١/أ	٩.١٢	١٨	٠	محى الدين خلف الله احمد شلنده	املاك اهالى
١٣								١١/ب	١٥.٨٨	١٩	٠		
١٤								١٢	١٥.٤٨١	١١	١	محمد ومحمود حمزه حمزه خليفه	املاك اهالى
١٥								ض ١٣	١.٢٢١	٠	٠	محمد محمود محمد رميح وأحمد حمزه حمزه خليفة	املاك اهالى
١٦							٤	ض ١٦	٣.٧٨	٠	٠	عبد الناصر خلف الله أحمد	املاك اهالى
١٧								١٧	١٣.٧٨	٨	١	رمضان ومحمد محمود الشافعى	املاك اهالى
١٨								١٨	١٥.٨٩	٨	١	ورثه على عثمان على	املاك اهالى
١٩								ض ١٩	٢٣.٣١	١٧	٠	احمد محمد حمزه خليفه	*املاك اهالى*
٢٠							٣	ض ٢٣	٠.٦١	٠	٠	أشرف شحاته بسيونى	املاك اهالى
٢١								٢٤	٩.٠٩١	٧	١	فتحى كامل بسيونى بدوى	املاك اهالى
٢٢								٢٥	٠٢	٠٨	٠١	عادل ومحمد على محمد على	املاك اهالى
٢٣								ض ٢٦	٢٢.٩٦٣	١٧	٠	محمد خضيرى عبد الرحمن	املاك اهالى

مديريه المساحه بالاسكندريه

مكتب المراجعة

كشف باسماء الملاك الظاهرين وواضعى اليد للمسار الناقل لمياه الصرف الصحي والزراعي

تمهيدى لأستصدار قرار منفعة عامة له

م	الناحيه	القسم	المحافظه	رقم القطعه الاصليه	اسم الحوض	جزء	حوشه	قطعة	المسطح			اسم المالك الظاهرى	ملاحظات
									س	ط	ف		
٢٤	المنشية الجديدة	محرم بك	الاسكندرية	ضمن ٢	حوض بحيرة مريوط خارج الزمام نمرة ٨	١٢	٢	ض ٣١	٥.٧١	٧	١	محمد احمد محمد حمزه	املاك اهالى
٢٥								٣٢	١٩	٧	١	محمد خضيرى عبد الرحمن	املاك اهالى
٢٦								ض ٣٣	٢١.٤٠١	١٨	٠	ورثه عبد الحى يوسف محمد	املاك اهالى
٢٧							١	ض ٣٨	٢١.١٧٣	٦	١	عبد الله عبد العاطى عبد الله المقدم	املاك اهالى
٢٨								٣٩	٠٢	٨	١	ورثه احمد محمد احمد عقيد	املاك اهالى
٢٩								ض ٤٠	٥.٧٢٢	١٩	٠	متولى عثمان على	املاك اهالى
٣٠									٤.٠٩	١٩	٠	ترعه مريوط رقم ١ مشروع ١٥٠٢ رى	منافع عامه
٣١						١٩	١	ض ٣	٩.١٧٦	١٥	٠	يوسف محمد تركى	املاك اهالى
٣٢								٤	١٤	١	١	يحيي عبد الحميد النجار	املاك اهالى
٣٣								ض ٥	١٣.٨٣٦	١٥	١	ورثه حفني عبد الرحمن حسن	املاك اهالى
٣٤							٢	١/٨	١٧.٨٧٩	٤	٠	عبد الستار سليمان حبيب	املاك اهالى

مديريه المساحه بالاسكندريه

مكتب المراجعة

كشف باسماء الملاك الظاهرين وواضعى اليد للمسار الناقل لمياه الصرف الصحي والزراعي

تمهيدى لأستصدار قرار منفعة عامة له

م	الناحيه	القسم	المحافظه	رقم القطعه الاصليه	اسم الحوض	جزء	حوشه	قطعة	المسطح			اسم المالك الظاهرى	ملاحظات
									س	ط	ف		
٣٥	المنشية الجديدة	محرم بك	الإسكندرية	ضمن ٢	حوض بحيرة مريوط خارج الزمام نمرة ٨	١٩	٢	٨/ب	٨.١٤٥	٢٠	٠	محمد سليمان حبيب	املاك اهالى
٣٦								٩	٠٥	٣	١	ورثه / زيد سليمان ضيف الله	املاك اهالى
٣٧								ض ١٠	٢٢.٣٢٧	١٥	٠	ورثة حسين بخيت حسين	املاك اهالى
٣٨							٣	ض ١٥	٣.٤٧٤	٦	٠	اشرف ضيف محمود عامر	املاك اهالى
٣٩								١٦	١٩	١	١	ورثه رزق فرحان محمد	املاك اهالى
٤٠								١٧	٠٦	٠	١	ورثه عبد القادر مصطفى دياب	املاك اهالى
٤١								١٨	١٠	١	١	كامل عبد الحميد حجازى و محروس عبد الحميد احمد	املاك اهالى
٤٢								ض ١٩	٣.٥٢٣	٠	٠	عيد ابراهيم على عبد الحكيم	املاك اهالى
٤٣							٤	ض ٢٤	١٤.٤٠٤	٥	١	بسيونى كامل بسيوني	املاك اهالى
٤٤								٢٥	١٦	٨	١	حسين كامل بدر	املاك اهالى
٤٥								ض ٢٦	١٤.٣٨٠	١٩	٠	جاب الله عبد الحميد حجازي	املاك اهالى

مديريه المساحه بالاسكندريه

مكتب المراجعة

(٤٢)

كشف باسماء الملاك الظاهرين وواضعى اليد للمسار الناقل لمياه الصرف الصحي والزراعي

تمهيدى لأستصدار قرار منفعة عامة له

م	الناحيه	القسم	المحافظه	رقم القطعه الاصليه	اسم الحوض	جزء	حوشه	قطعة	المسطح			اسم المالك الظاهرى	ملاحظات
									س	ط	ف		
٤٦	المنشية الجديدة	محرم بك	الاسكندرية	ضمن ٢	حوض بحيرة مريوط خارج الزمام نمرة ٨	١٩	٥	ض ٣١	١٩.٠٧٧	٥	١	ورثه زيد سليمان ضيف الله	املاك اهالى
٤٧								٣٢	٢٢.٣٩	٨	١	عبد الستار سليمان حبيب	املاك اهالى
٤٨								ض ٣٣	٣.٨٠٦	٢٠	٠	صابر الدسوقي محمد داوود	املاك اهالى
٤٩							٦	ض ٣٨	٦.٦٧	٢٣	٠	فرج محمد فرج	املاك اهالى
٥٠								٣٩	٨.٤٢	١٩	١	منصور عبد الحميد حجازي	املاك اهالى
٥١								ض ٤٠	٩.٠١	٢	١	عبد اللاه محمد قناوى ابو العلا	املاك اهالى
٥٢							٧	ض ٤٥	١٠.٥٦٤	١٢	٠	جاب الله عبد الحميد حجازي	املاك اهالى
٥٣								٤٦	١٥	٨	١	حسين كامل بدر	املاك اهالى
٥٤								٤٧	٢٠	٧	١	بسيوني كامل بسيوني	املاك اهالى
٥٥								ض ٤٨	١٩.٦٢٦	٤	٠	يحي ابراهيم على مصباح	املاك اهالى
٥٦							٨	ض ٥٢	١٥.٠١٦	٢	٠	فتحى كامل بسيوني	املاك اهالى

مديريه المساحه بالاسكندريه

مكتب المراجعة

كشف باسماء الملاك الظاهرين وواضعى اليد للمسار الناقل لمياه الصرف الصحي والزراعي

تمهيدى لأستصدار قرار منفعة عامة له

م	الناحيه	القسم	المحافظه	رقم القطعه الاصليه	اسم الحوض	جزء	حوشه	قطعة	المسطح			اسم المالك الظاهرى	ملاحظات
									س	ط	ف		
٥٧	المنشية الجديدة	محرم بك	الإسكندرية	ضمن ٢	حوض بحيرة مريوط خارج الزمام نمرة ٨	١٩	٨	ض ٥٣	١٥.٧١١	٨	١	عبد الستار سليمان حبيب	املاك اهالي
٥٧								١/٥٤	٥.٢٥	١٦	٠	زكي محمد علي تفاحه	املاك اهالي
٥٨								٥٤/ب	١٩.٧٥	١٦	٠	يحي ابراهيم علي	املاك اهالي
٥٩								ض ٥٥	٥.٨٨٢	١٥	٠	ورثه عبد القادر مصطفى دياب	املاك اهالي
٦٠							٩	ض ٦٠	٢١.١٢	٠	١	درويش محمد درويش اسماعيل محمد درويش رمضان محمد درويش احمد محمد درويش	املاك اهالي
٦١								٦١	٢٣	٧	١	محمد درويش حسين	املاك اهالي
٦٢								ض ٦٢	١٢.٩٢	١	١	فتحى كامل بسيونى	املاك اهالي
٦٣									٢٣.٧٩٣	٤	١		منافع عامه
٦٤						٦	١	ض ٤	١٠.٧٨٥	١١	٠	ورثه محمد زيدان	املاك اهالي
٦٥								١/٥	٤.٥٦	٩	٠	ورثه نور محمد زيدان	املاك اهالي
٦٦								٥/ب	١٥.٤٤	٠١	٠١	عبد النبي محمد زيدان	املاك اهالي
٦٧								ض ٦	٢٣	٠٨	٠١	ورثه احمد حلمي	املاك اهالي

مديريه المساحه بالاسكندريه

مكتب المراجعة

٤٤

كشف باسماء الملاك الظاهرين وواضعى اليد للمسار الناقل لمياه الصرف الصحي والزراعي

تمهيدى لأستصدار قرار منفعة عامة له

م	الناحيه	القسم	المحافظه	رقم القطعه الأصليه	اسم الحوض	جزء	حوشه	قطعة	المسطح س	المسطح ط	المسطح ف	اسم المالك الظاهرى	ملاحظات
٦٨	المنشية الجديدة	محرم بك	الإسكندرية	ضمن ٢	حوض بحيرة مريوط خارج الزمام نمرة ٨	٦	١	ض ٧	٥,٤٧٥	٠٥	٠	عايش كمال	املاك اهالي
٦٩							٢	ض ١١	٢٢,٢١١	٠١	٠	حسين ابو الفتوح	املاك اهالي
٧٠								ض ١٢	٨,٧٢٩	٠٨	١	اسماعيل محمد اسماعيل	املاك اهالي
٧١								١٣	٠٦	٠٩	١	كامل محمد محمود باجوش	املاك اهالي
٧٢								١/١٤	٧,٦٨١	١٣	٠	فوزي ابراهيم زيدان	املاك اهالي
٧٣								١٤/ب	٠٥,٢٦	٠٢	٠	شوقى ابراهيم زيدان	املاك اهالي
٧٤							٣	١/١٩	١٩,٥٤٩	٠٧	٠	ورثه رمضان عوضين	املاك اهالي
٧٥								١٩/ب	١٠,٦٤٩	١٦	٠		
٧٦								١/٢٠	١٠	١٦	٠	محمود احمد ابراهيم علام	املاك اهالي
٧٧								٢٠/ب	٢١	١٦	٠	ورثه ابراهيم احمد علام	املاك اهالي
٧٨								ض ٢١	٠٥,٧١٧	٠٠	١	ايمن محمود محمد عبد الواحد	املاك اهالي

مديريه المساحه بالاسكندريه

مكتب المراجعة

كشف باسماء الملاك الظاهرين وواضعى اليد للمسار الناقل لمياه الصرف الصحي والزراعي

تمهيدى لأستصدار قرار منفعة عامة له

م	الناحيه	القسم	المحافظه	رقم القطعه الاصليه	اسم الحوض	جزء	حوشه	قطعة	المسطح س	المسطح ط	المسطح ف	اسم المالك الظاهرى	ملاحظات
٧٩	المنشية الجديدة	محرم بك	الاسكندرية	ضمن ٢	حوض بحيرة مريوط خارج الزمام نمرة ٨	٦	٤	١/٢٦	٠٨.٥٩	٠٠	٠٠	محمد على السيد	املاك اهالي
٨٠								٢٦/ب	١٩.٨٤	١٣	٠٠		
٨١								١/٢٧	١٢.٤٦	١٦	٠٠	ورثه عبد الله ابراهيم احمد علام	املاك اهالي
٨٢								٢٧/ب	١٤.٥٤	١٦	٠٠	سالم ابراهيم حسن شعبان	املاك اهالي
٨٣								١/٢٨	٠٥.٩٥	١٣	٠٠	عبده عبد الرحمن	املاك اهالي
٨٤								٢٨/ب	١٧.٠٥	١٣	٠٠	مسعد عبد الرحمن	املاك اهالي
٨٥							٥	ض ٣٣	٠٤.٣٧٩	٠٤	٠٠	جمال محمد علام	املاك اهالي
٨٦								ض ٣٤	٠٢.٧٠٣	٠٩	٠١	عبد الله احمد عبد الخالق	املاك اهالي
٨٧								٣٥	٢٠	٠٣	٠١	محمد عبد الستار	املاك اهالي
٨٨							٦	ض ٤١	٢٢.٥٥٧	٠٢	٠١	انصاف ابراهيم حسن	املاك اهالي
٨٩								٤٢	٠٨	٠٤	٠١	حسين احمد عبد الحميد	املاك اهالي

مديريه المساحه بالاسكندريه

مكتب المراجعة

كشف باسماء الملاك الظاهرين وواضعى اليد للمسار الناقل لمياه الصرف الصحي والزراعي

تمهيدى لأستصدار قرار منفعة عامة له

م	الناحيه	القسم	المحافظه	رقم القطعه الاصليه	اسم الحوض	جزء	حوشه	قطعة	المسطح			اسم المالك الظاهرى	ملاحظات
									س	ط	ف		
٩٠	المنشية الجديدة	محرم بك	الإسكندرية	ضمن ٢	حوض بحيرة مريوط خارج الزمام نمرة ٨	٦	٧	ض ٤٨	٢٣.٩٨٢	١٦	٠٠	هدى حسين متولي	املاك اهالي
٩١								٤٩	١٩	٠٥	٠١	حسين احمد عبد الحميد	املاك اهالي
٩٢							٨	ض ٥٥	٠٨.٨٤٢	٠٦	٠٠	رجب محمد حسن	املاك اهالي
٩٣								٥٦	٠٧	٠٦	٠١	عبد الله احمد عبد الخالق	املاك اهالي
٩٤							٩	ض ٦٢	٠٢.٩١٩	٠٠	٠٠		املاك اهالي
٩٥								ض ٦٣	٠٥.٧٠	٠٣	٠١	راضيه عبد اللطيف ابو المجد	املاك اهالي
٩٦						٧	٥	ض ٢٩	٠٩.٧٩٦	٠٤	٠٠	ناجى محمد احمد عبد الخالق	املاك اهالي
٩٧							٦	ض ٣٦	٠٤.٩٢	١٤	٠٠	محمود عبد الرؤوف	املاك اهالي
٩٨							٧	١/٤٣	٢١.٦٧٠	١٠	٠٠	عادل محمود عبد الرحمن	املاك اهالي
٩٩								٤٣/ب	٠١.٦٢٦	١٣	٠٠	نصر ربيع زيدان الدين	املاك اهالي
١٠٠							٨	١/٥٠	٠٣.٦٧٣	٢٠	٠٠	محمد عماد عبد الجواد	املاك اهالي

مديريه المساحه بالاسكندريه

مكتب المراجعة

٤٧

كشف باسماء الملاك الظاهرين وواضعى اليد للمسار الناقل لمياه الصرف الصحي والزراعي

تمهيدى لأستصدار قرار منفعة عامة له

م	الناحيه	القسم	المحافظه	رقم القطعه الإصليه	اسم الحوض	جزء	حوشه	قطعة	المسطح س	المسطح ط	المسطح ف	اسم المالك الظاهرى	ملاحظات
١٠١	المنشية الجديدة	محرم بك	الاسكندرية	ضمن ٢	حوض بحيرة مريوط خارج الزمام نمرة ٨	٧	٨	٥٠/ب	٠١.٠٢	١٢	٠٠	بسيوني عبد الجواد	املاك اهالى
١٠٢								ض ٥١	٠٧.٢٤٦	٠١	٠٠	متولي حنفي	املاك اهالى
١٠٣							٩	٥٧	١٥	٠٨	٠١	ورثه رمضان احمد حامد	املاك اهالى
١٠٤								٦٤/ ٥٨	١٧.٥٩٦	١٠	٠٠	محمد احمد حامد	املاك اهالى
١٠٥									١٦.٢٥٦	٢٢	٠٢	منفعه ٦	منافع عامه
١٠٦									١٩.٥١٥	١٩	٠٠	مشروع ١٥٠٣رى ترعه مريوط رقم ٢	منافع عامه
١٠٧									٢٣.٥٧٥	٠٧	٠٠	منفعه ١٣	منافع عامه
١٠٨						١٣	١	ض٦	٢٢.٨٠٢	٠٦	٠٠	عبد الحى ابراهيم علام	املاك اهالى
١٠٩						١٤	١	ض١	٠٨.٩٦٢	٢٠	٠١	ورثه ابراهيم عبد الفضيل	املاك اهالى
١١٠								١/٢	٢١.١٥٣	٠٢	٠١	سعد رمضان سليمان وصباح حسن امام	املاك اهالى
١١١								٢/ب	١٣.٠٩٩	٠٢	٠٠	حجازي عبد اللطيف حجازي	املاك اهالى

الهيئة المصرية العامة للمساحة
الخدمات المساحية ونزع الملكية
الإدارة العامة للتثمين

٤٨

كشـــف الملاك الظاهرين لمشروع ٩٨٣ ري المسار الناقل (تعديل المسار ٢,٥ كم)

م	إسم صاحب الشأن	اسم الحوض	رقم القطعة	مسطح المتداخل بالمشروع			وصف المنشآت والمغروسات والزراعات	ملاحظات
				س	ط	ف		
١	صلاح محمدابو الحسن	حوض خارج الزمام المسجد نمرة ٦	٢٩	٤	٠	٠	ذرة	
٢	سعد محمود سنوسي		٣٠	٨	٦	٠	خضار	
٣	حسين محمود سنوسي		٣٠	١١	١٣	٠	خضار	
٤	أبو الحسن أحمد أبو الحسن		٣١	٥	٥	١	أرز + لب خشب	
٥	أيمن محمد حسين		٣٢	١٣	١٤	٠	بطاطا	
٦	أحمد محمد درويش		٣٢	١٠	٦	٠	لوف	
٧	سعيد موسى طاهر		٣٢	٨	٣	٠	لب عباد	
٨	ورثة مغاورى محمود		٣٦	٤	٠	٠	أرز	
٩	نصرة عبد الفتاح عبد الله أحمد		٣٧	١٥	١٨	٠	طماطم	
١٠	فتحي محمد عبد الراضي		٣٨	٧	١٨	١	ذرة	
١١	منافع		١٢	١٨	٤	١		
١٢	جمعه مكرم محمد مكرم		٢٧	٣	١٦	٠	خضار	
١٣	حسن محمد بكري		٣٨	٧	١	٠	أرز	
١٤	علي مغاوري		٤٧	١٠	٣	٠	أرز	
١٥	نصرة عبد الفتاح عبد الله أحمد		٤٨	١٦	١٩	٠	أرز	
١٦	سعيد محمد سليمان		٤٦	٢١	١	١	أرز	
١٧	سيد أحمد سيد حسين		٤٧	٣	٢٢	٠	طماطم	
١٨	أحمد عبد الوهاب حسن ليله		٤٨	٢١	٧	٠	أرز	
١٩	محمد بكرى محمود		٥٧	٥	٠	٠	أرز	
٢٠	سعد الصافي عوض		٥٥	٧	٢٣	٠	ذره + أرز	
٢١	معوض الصافي عوض		٥٥	١٣	١٦	٠	طماطم	
	معوض الصافي عوض		٥٦	١٢	٠	٠	طماطم	
٢٢	معوض الصافي عوض		٥٦	٢٢	١٠	٠	طماطم	
٢٣	معوض الصافي عوض		٥٧	١	٦	٠	طماطم	
٢٤	سامح سمير سلامه ناشد فرج		٥٧	١٩	٠	٠	أرز	
٢٥	عبد المالك عبد العزيز		٢	٢	٨	٠	خضار + بقدونس	
٢٦	صابر حسين		٣	١٠	١	١	مجهزة للزراعه	
٢٧	عوض فايد منشاري		٤	٧	٢	١	ذرة	
٢٨	محمد كامل علي السعدني		٥	١١	٩	٠	بطاطا	

الهيئة المصرية العامة للمساحة
الخدمات المساحية ونزع الملكية
الإدارة العامة للتثمين

٤٨

كشـــف الملاك الظاهرين لمشروع ٩٨٣ ري المسار الناقل (تعديل المسار ٢,٥ كم)

م	إسم صاحب الشأن	اسم الحوض	رقم القطعة	مسطح المتداخل بالمشروع			وصف المنشآت والمغروسات والزراعات	ملاحظات
				من	ط	ف		
١	صلاح محمدأبو الحسن	حوض خارج الزمام المستجد نمرة ٦	٢٩	٤	٠	٠	ذرة	
٢	سعد محمود سلوسي		٣٠	٨	٦	٠	خضار	
٣	حسين محمود سلوسي		٣٠	١١	١٣	٠	خضار	
٤	أبو الحسن أحمد أبو الحسن		٣١	٥	٥	١	أرز + لب خشب	
٥	أيمن محمد حسين		٣٢	١٣	١٤	٠	بطاطا	
٦	أحمد محمد درويش		٣٢	١٠	٦	٠	لوف	
٧	سعيد موسى طاهر		٣٢	٨	٣	٠	لب عباد	
٨	ورثة مغاورى محمود		٣٦	٤	٠	٠	أرز	
٩	نصرة عبد الفتاح عبد الله أحمد		٣٧	١٥	١٨	٠	طماطم	
١٠	فتحي محمد عبد الراضي		٣٨	٧	١٨	١	ذرة	
١١	منافع		١٢	١٨	٤	١		
١٢	جمعه مكرم محمد مكرم		٣٧	٣	١٦	٠	خضار	
١٣	حسن محمد بكري		٣٨	٧	١	٠	أرز	
١٤	علي مغاوري		٤٧	١٠	٣	٠	أرز	
١٥	نصرة عبد الفتاح عبد الله أحمد		٤٨	١٦	١٩	٠	أرز	
١٦	سعيد محمد سليمان		٤٦	٢١	١	١	أرز	
١٧	سيد أحمد سيد حسين		٤٧	٣	٢٢	٠	طماطم	
١٨	أحمد عبد الوهاب حسن ليله		٤٨	٢١	٧	٠	أرز	
١٩	محمد بكرى محمود		٥٧	٥	٠	٠	أرز	
٢٠	سعد الصافي عوض		٥٥	٧	٢٣	٠	ذره + أرز	
٢١	معوض الصافي عوض معوض الصافي عوض		٥٥	١٣	١٦	٠	طماطم	
٢٢	معوض الصافي عوض		٥٦	١٢	٠	٠	طماطم	
٢٣	معوض الصافي عوض		٥٦	٢٢	١٠	٠	طماطم	
٢٤	سامح سمير سلامه ناشد فرج		٥٧	١	٦	٠	طماطم	
٢٥	عبد المالك عبد العزيز		٥٧	١٩	٠	٠	أرز	
٢٦	صابر حسين		٢	٢	٨	٠	خضار + بقدونس	
٢٧	عوض فايد منشاوي		٣	١٠	١	١	مجهزة للزراعه	
٢٨	محمد كامل علي السعدني		٤	٧	٢	١	ذرة	
			٥	١١	٩	٠	بطاطا	

الهيئة المصرية العامة للمساحة
الخدمات المساحية ونزع الملكية
الادارة العامة للتثمين

٤٩

كشـــف الملاك الظاهرين لمشروع ٩٨٣ ري المسار الناقل (تعديل المسار ٢,٥ كم)

م	إسم صاحب الشأن	اسم الحوض	رقم القطعة	مسطح المتداخل بالمشروع			وصف المنشآت والمغروسات والزراعات	ملاحظات
				س	ط	ف		
٢٩	خميس كامل	حوض خارج الزمام المستجد نمرة ٦	٥	٧	١٥	٠	خضار	
٣٠	منصورة مصطفي عباس حموده		٦	١٨	٥	٠	خضار	
٣١	مسعده زكريا عباس		٦	١٨	٠	٠	بطاطا	
٣٢	حمدي علي الدسوقي		١٢	٧	٥	٠	ذرة	
٣٣	ورثة رمضان عبد السلام الحفري		١٣	٥	٢٣	٠	أرز + بقدونس	
٣٤	ورثة عبد عطيه السيد أحمد عنهم سلومه عبيد		١٤	١١	١	١	أرز	
٣٥	عبد الستار أحمد عبد العال		١٥	٩	٠	١	أرز	
٣٦	أوزي عبد الوهاب خليفه		١٥	٧	٨	٠	بطاطا	
٣٧	مصطفي علي سنبل		٢٢	١	٠	٠	ذرة	
٣٨	سالم محمد سالم وأمل محمد سالم		٢٢	٨	٣	٠	ذرة	
٣٩	اسماعيل رجب اسماعيل		٢٣	٧	٢١	٠	ذرة	
٤٠	عبد الستار أحمد عبد العال		٢٤	٣	٢	١	ذرة +خضار	
٤١	محمد جابر مطاوع		٢٥	٩	١٢	٠	خضار	
٤٢	صبحيه سعيد عبد الواحد		٢٥	٨	١٢	٠	ذرة + خضار	
٤٣	أوزية اسماعيل بدر		٢٦	١٩	١٢	٠	ذرة	
٤٤	محمد أنور خالد		٢٧	٢	٠	٠	ذرة	
٤٥	محمود منشاوي		٣٢	٣	١	٠	ذرة	
٤٦	عبد العزيز عبد الكريم		٣٣	٩	١٧	٠	خضار	
٤٧	صابر ابو زيد عبد العزيز		٣٤	٣	١	١	خضار	
٤٨	مسعوده عبد السلام نعمان		٣٥	٢	١	١	ذرة	
٤٩	ورثة محمد عبد الوهاب		٣٦	٢٣	١٦	٠	خضار	
٥٠	ورثة شفيق الخياطي عنهم عبد شفيق		٤٢	٣	٠	٠	ذرة	
٥١	علي محمد حسين صالح		٤٣	١٥	٣	٠	ذرة	
٥٢	أنصاف عبد القوي حسن		٤٣	٢٢	٨	٠	ذرة	

الهيئة المصرية العامة للمساحة
الخدمات المساحية ونزع الملكية
الادارة العامة للتثمين

كشـــــف الملاك الظاهرين لمشروع ٩٨٣ ري الممسار الناقل (تعديل المسار ٢,٥ كم)

م	إسم صاحب الشأن	اسم الحوض	رقم القطعة	مسطح المتداخل بالمشروع			وصف المنشآت والمغروسات والزراعات	ملاحظات
				س	ط	ف		
٥٣	ورثة عبد المولي محمد شاهين	حوض خارج الرسم المستجد نمرة ٦	٤٤	١٠	١	١	ذرة	
٥٤	ورثة عبد العزيز علي عبد الرازق		٤٥	١	٤	١	ذرة	
٥٥	منافع		٥	١٧	٢٠	١		
٥٦	أحمد حامد حسين + ورثة محمد حامد حسين		٣٧	١١	٨	٠	أرز	
٥٧	ورثة محمد حامد عنهم صابرين حسين		٣٧	٢٠	٢	٠	أرز	
٥٨	محمد حماده أحمد عبد المقصود		٥٠	٢٢	١	٠	أرز	
٥٩	صابر طه حسين علي		٥١	٢٢	٨	١	أرز + ذرة	
٦٠	السيد محمد السيد زرد			١٠	٢٠	٠	أرز	
٦١	ابراهيم محمد احمد عبده		٤٦	٧	١٧	٠	أرز	
٦٢	ربيع سليمان		٤٧	٢	٤	٠	خضار	
٦٣	سعيد عبد الكريم عبد العزيز		٥٧	١٤	٨	٠	خضار	
٦٤	مسعود حامد مسعود		٥٢	١	١٦	١	ذرة	
٦٥	عبد الله عبد المجيد محمد الصبان		٥٣	١١	٠	١	أرز	
٦٦	جمال سالم النجار		٦٣	١٧	٠	٠	خضار	
٦٧	رمضان محمد المزين		٥٨	١٥	١٤	١	أرز + ذرة	
٦٨	محمود المنشاوي		٥٩	٩	١٩	٠	أرز	
٦٩	عبد الله محمد البلاموني		٥٩	٦	١٤	٠	أرز	
٧٠	فوزي عبد مرسي		٦٤	٢١	٦	٠	أرز	
٧١	سعد عبد مرسي وعبد القادر		٦٤	٤	٧	٠	أرز	
٧٢	عبد المنعم عبد مرسي		٦٤	١٩	١٥	٠	أرز	
٧٣	شعبان عبد مرسي		٦٤	١٤	٧	٠	ذرة	
٧٤	حلمي مجاهد		٦٥	٨	١٣	١	ذرة	
٧٥	لايوجد اسم		٦٦	٢١	٣	٠	لايوجد زراعه	
٧٦	حميده جمعه حميده بريك و جمعه حميده بريك ودومه حميده بريك وعبد الله حميده بريك		١	٨	٥	١	خضار + بقدونس	

الهيئة المصرية العامة للمساحة
الخدمات المساحية ونزع الملكية
الادارة العامة للتثمين

٥١

كشـــــف الملاك الظاهرين لمشروع ٩٨٣ ري المسار الناقل (تعديل المسار ٢,٥ كم)

م	إسم صاحب الشأن	اسم الحوض	رقم القطعة	مسطح المتداخل بالمشروع			وصف المنشآت والمغروسات والزراعات	ملاحظات
				س	ط	ف		
٧٧	ورثة عبد الرحمن مرسي	حوض خارج الزمام المسجد نمرة ٦	٢	١٠	٢٢	٠	ارز	
٧٨	صبحي عبد الرحمن مرسي		٢	٥	١٠	٠	أرز	
٧٩	طلعت محمد عبد العزيز وعبد العزيز محمد عبد العزيز والسيد محمد عبد العزيز		٣	١٦	١٧	٠	أرز	
٨٠	عبد الفتاح بسيوني السيد		٨	١٠	٥	٠	ارز	
٨١	خميس بسيوني السيد		٨	٢٠	١٨	٠	ذرة	
٨٢	حليمه وفايزة وماجده وغريبه حامد حسين		٩	٩	٨	١	ذرة + خضار + ملوخيه	
٨٣	السيد توفيق مسلوب		١٠	١	١٦	٠	جرجير	
٨٤	عبد الله توفيق مسلوب		١٠	٩	٩	٠	ارز	
٨٥	ناصر ابراهيم محمد ابراهيم داوود		١٥	١٢	٠	٠	ارز	
٨٦	محمد محمد ابراهيم داوود		١٥	٠	٨	٠	ارز	
٨٧	مصطفي محمد ابراهيم داوود		١٥	٦	١١	٠	ارز	
٨٨	محمد غريب محمد محمود		١٦	٢٠	١٧	٠	طماطم	
٨٩	عمر غريب محمد محمود		١٦	١٨	١٨	٠	جرجير	
٩٠	السيد محمد درويش مصطفي		١٧	٦	١١	١	بطاطا	
٩١	حسين عبد الستار الجندي		١٨	١٢	١	٠	ذرة	
٩٢	سعيد كامل عبد الرازق		٢٢	٣	٠	٠	ارز	
٩٣	امل السيد قطب		٢٣	٢٢	٩	٠	ذرة	
٩٤	فتح الله سعيد		٢٣	٦	١٢	٠	ارز	
٩٥	ورثة احمد ابو اليزيد		٢٤	٣	٠	١	ارز	

الهيئة المصرية العامة للمساحة
الخدمات المساحية ونزع الملكية
الادارة العامة للتثمين

٥٢

كشـــف الملاك الظاهرين لمشروع ٩٨٣ ري المعمار الناقل (تعديل المسار ٢,٥ كم)

م	اسم صاحب الشأن	اسم الحوض	رقم القطعة	مسطح المتداخل بالمشروع			وصف المنشآت والمغروسات والزراعات	ملاحظات
				من	ط	ف		
٩٦	محمد بسيوني السيد	حوض خارج الزمام المستجد نمرة ٦	٢٥	١٣	٠	١	ارز	
٩٧	فايزه قاسم		٢٦	١٨	١٢	٠	ذرة	
٩٨	ورثة بخيته علي طرخان		٢٦	٤	٣	٠	بطاطا	
٩٩	ورثة جمعه السيد ابو رابح		٣٣	٩	١٥	٠	ارز	
١٠٠	سعد ابراهيم جاد		٣٤	١٨	٢٢	٠	ارز	
١٠١	عزيزة احمد راغب		٣٥	١٤	١١	٠	ارز	
١٠٢	عبد المنعم عشماوي		٣٥	٢٠	١١	٠	ارز	
١٠٣	حسن بسيوني سويدان		٣٦	١٦	٢٠	٠	ارز	
١٠٤	لا يوجد اسم		٣٧	٢	٠	٠	لا يوجد زراعه	
١٠٥	نادية وحسني وبدريه عبد الغني شحاته		٤٣	١٠	٤	٠	ارز	
١٠٦	محمد عبد الحميد شعيب وسهير عبد الحميد شعيب		٤٤	٧	٢٠	٠	ذرة	
١٠٧	حسن العطار		٤٥	٨	٢٣	٠	بطاطا + خضار	
١٠٨	محمود بدر عبد العظيم		٤٦	٩	٢٣	٠	ذرة	
١٠٩	ورثة جمعه محمد كامل		٤٧	٢١	١٤	٠	ذرة + خضار	
١١٠	حسن القماش		٤٨	٧	١	٠	بطاطا	
١١١	وليد محمد عبد العزيز		٥٤	١٢	١	٠	ذرة	
١١٢	أحمد حامد		٥٥	٩	٥	٠	ارز	
١١٣	ورثة محمد حامد		٥٥	١٢	٩	٠	ارز	
١١٤	عبد الله حميده البركاتي		٥٦	٤	٢٣	٠	ارز	
١١٥	دومه حميده البركاتي		٥٧	٢١	١٠		ذرة	
١١٦	مكايد زيدان محمود عبد المولي		٥٧	٢	١١	٠	ارز	
١١٧	خضره عبد القوي سلطان		٥٨	١٧	١٠	٠	خضار	
١١٨	احمد سيد عبد السلام العطار		٥٨	١٧	٨	٠	خضار	

الهيئة المصرية العامة للمساحة
الخدمات المساحية ونزع الملكية
الادارة العامة للتثمين

٥٤

كشـــــف الملاك الظاهرين لمشروع ٩٨٣ ري المعسار الناقل (تعديل المسار ٢,٥ كم)

م	اسم صاحب الملك	اسم الحوض	رقم القطعة	مسطح المتداخل بالمشروع			وصف المنشآت والمغروسات والزراعات	ملاحظات
				ن	ر	ك		
١١٩	جمعه ومحمد ومحمود حسن الحارس	حوض خارج الاسلام المستجد نمرة ٦	٥٩	١٣	٤	٠	ذره	
١٢٠	لا يوجد اسم		٦٤	٧	٤	٠	لا يوجد زراعه	
١٢١	ورثة محمد المهدي واحمد العطار		٦٥	١١	٢٣	٠	ارز	
١٢٢	عبد الله رضوان احمد شعيب		٦٦	٧	٩	٠	خضار	
١٢٣	منافع			٠	٦	١		
١٢٤	منافع			٦	١٩	٠		
١٢٥	حسام ابراهيم عبد الفضيل		٢٣	٤	١	٠	زراعة	

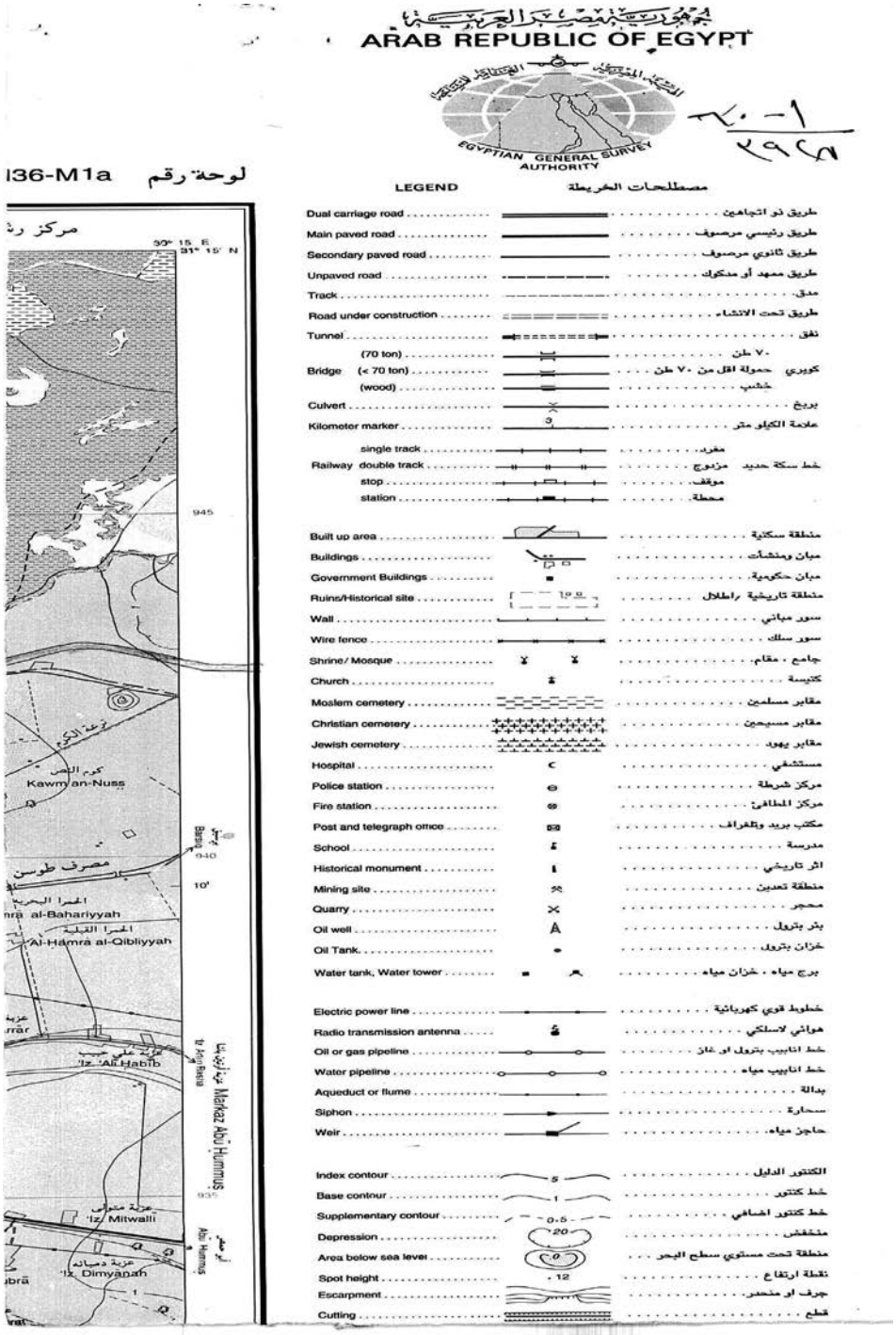
جمهورية مصر العربية
ARAB REPUBLIC OF EGYPT
EGYPTIAN GENERAL SURVEY AUTHORITY
١-٢٠
٢٩٢٨
136-M1a لوحة رقم
LEGEND
مصطلحات الخريطة
Dual carriage road طريق ذو اتجاهين
Main paved road طريق رئيسي مرصوف
Secondary paved road طريق ثانوي مرصوف
Unpaved road طريق ممهد أو مدكوك
Track مدق
Road under construction طريق تحت الانشاء
Tunnel نفق
Bridge (70 ton) كوبري حمولة اقل من ٧٠ طن
(< 70 ton) ٧٠ طن
(wood) خشبي
Culvert برخ
Kilometer marker علامة الكيلو متر
Railway single track مفرد
double track خط سكة حديد مزدوج
stop موقف
station محطة
Built up area منطقة سكنية
Buildings مبان ومنشآت
Government Buildings مبان حكومية
Ruins/Historical site منطقة تاريخية / اطلال
Wall سور مباني
Wire fence سور سلك
Shrine/ Mosque جامع ، مقام
Church كنيسة
Moslem cemetery مقابر مسلمين
Christian cemetery مقابر مسيحيين
Jewish cemetery مقابر يهود
Hospital مستشفى
Police station مركز شرطة
Fire station مركز المطافئ
Post and telegraph office مكتب بريد وتلغراف
School مدرسة
Historical monument اثر تاريخي
Mining site منطقة تعدين
Quarry محجر
Oil well بئر بترول
Oil Tank خزان بترول
Water tank, Water tower برج مياه ، خزان مياه
Electric power line خطوط قوي كهربائية
Radio transmission antenna هوائي لاسلكي
Oil or gas pipeline خط انابيب بترول او غاز
Water pipeline خط انابيب مياه
Aqueduct or flume بدالة
Siphon سحارة
Weir حاجز مياه
Index contour الكنتور الدليل
Base contour خط كنتور
Supplementary contour خط كنتور اضافي
Depression منخفض
Area below sea level منطقة تحت مستوي سطح البحر
Spot height نقطة ارتفاع
Escarpment جرف او منحدر
Cutting قطع
مركز ر
30° 15' E
31° 15' N
945
كوم النص
Kawm an-Nuss
مصرف طوسن
الحمرا البحرية
al-Bahariyyah
الحمرا القبلية
Al-Hamra al-Qibliyyah
Markaz Abu Hummus
Iz Mitwalli
Iz Dimyanah
Abu Hummus

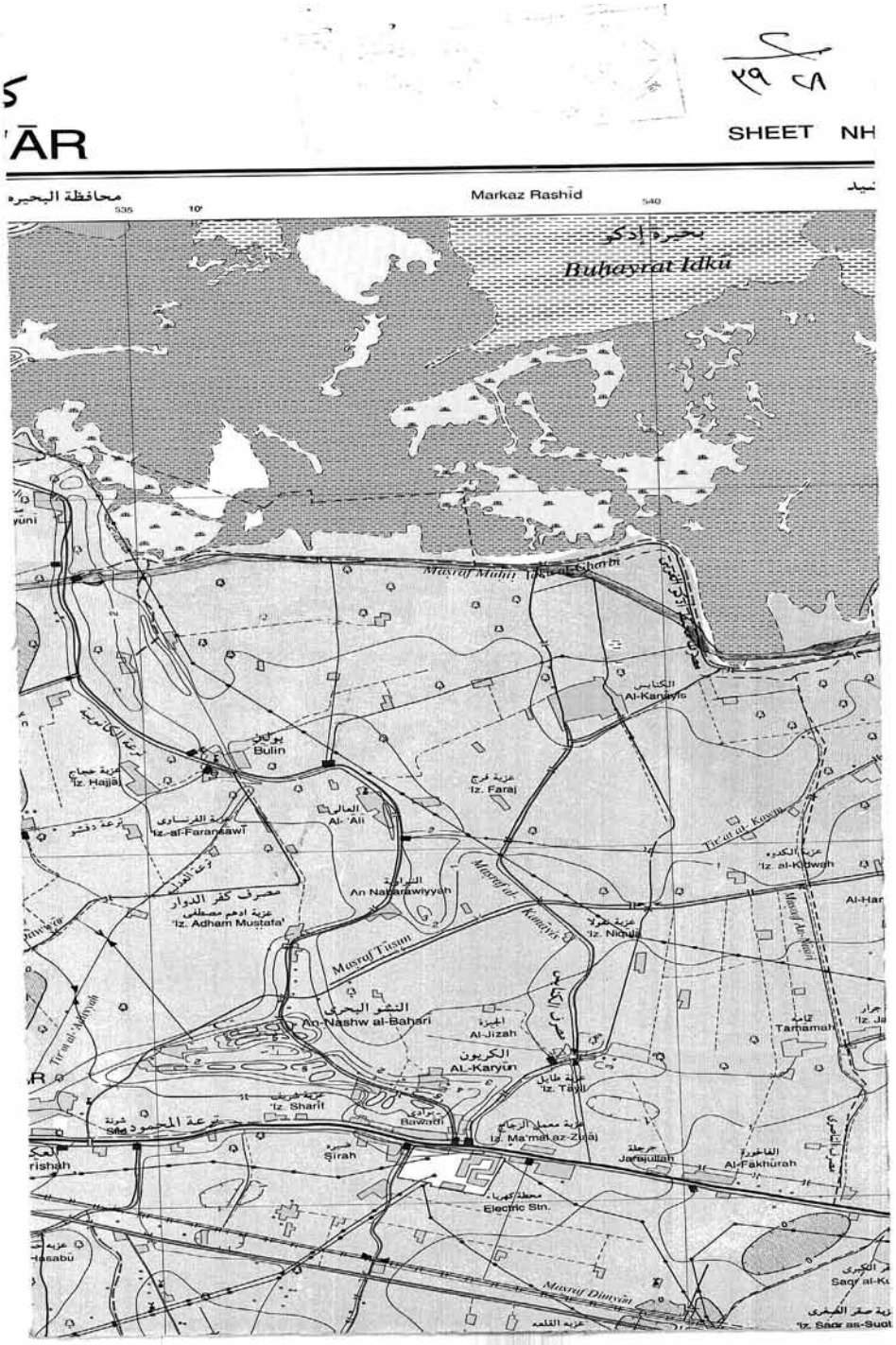
SHEET NH
Markaz Rashid
Buhayrat Idku
Bulin
Al-Kanayis
Al-'Ali
'Iz. Faraj
'Iz. Hajjaj
'Iz. al-Faramawi
An Nahrawiyyah
'Iz. al-Kidwah
'Iz. Nichula
Al-Jizah
An-Nashw al-Bahari
Al-Karyun
'Iz. Sharif
Bawati
Tamamah
Al-Fakhurah
Jarajullah
Electric Stn.
Sirah
Sad
Al-Harr
Tira al-Kanayis
Tira al-Karyun
Tira al-Mahalla
Masraf Tusum
Masraf al-Kanayis
Masraf Dimyat
Masraf Mahir
'Iz. Sadr as-Suda

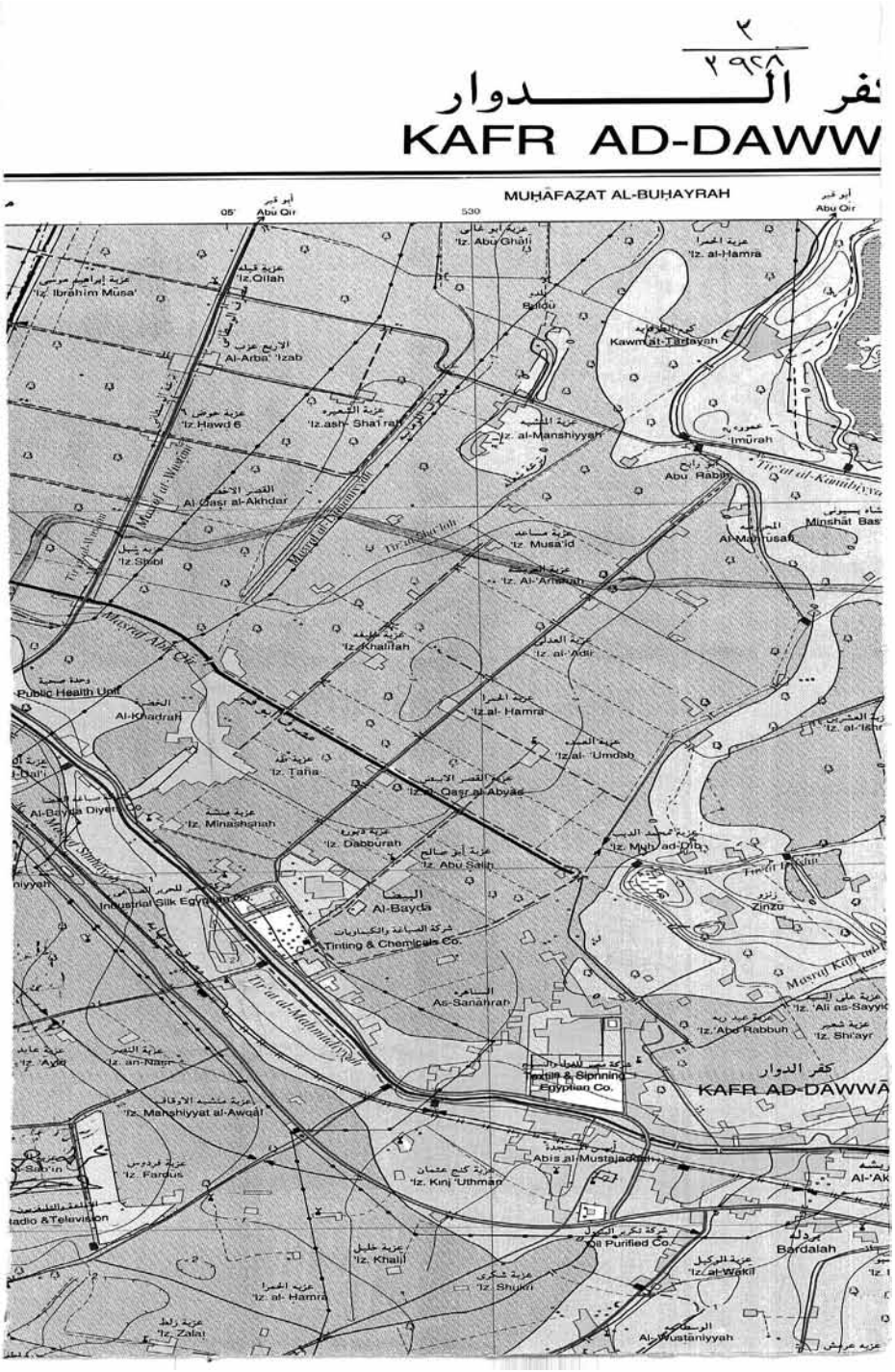
٢
٢٩٢٨
كفر الدوار
KAFR AD-DAWW
MUḤĀFAẒAT AL-BUḤAYRAH
Abu Qir
'Iz. Abu Ghali
'Iz. al-Hamra
'Iz. Ibrahim Musa'
'Iz. Qilah
Al-Arba' 'Izab
Kawm at-Tidayah
'Iz. Hawd 6
'Iz. ash-Sha'rah
'Iz. al-Manshiyyah
Imūrah
Abu Rabih
Al-Qasr al-Akhdar
Minshat Bas
Al-Mayrusah
'Iz. Musa'id
'Iz. Shibl
'Iz. Al-'Ariishah
'Iz. Khalifah
'Iz. al-'Adir
Public Health Unit
Al-Khadrah
'Iz. al-Hamra
'Iz. al-'Umdah
'Iz. Taha
'Iz. al-Qasr al-Abyad
'Iz. Minashshah
'Iz. Dabburah
'Iz. Abu Salih
'Iz. Muhi ad-Din
Al-Bayda
Industrial Silk Egypt Co.
Tinting & Chemicals Co.
Zinzu
As-Sanahrah
'Iz. 'Ali as-Sayyh
'Iz. 'Abd Rabbuh
'Iz. Shi'ayr
'Iz. 'Ayd
'Iz. an-Nam
كفر الدوار
KAFR AD-DAWWA
Textile & Spinning Egyptian Co.
'Iz. Manshiyyat al-Awqaf
Abis al-Mustajadah
'Iz. Fardus
'Iz. Kinj 'Uthman
Al-Ak
Oil Purified Co.
Bardalah
'Iz. Khalil
'Iz. al-Wakil
'Iz. Shukri
'Iz. al-Hamra
'Iz. Zalat
Al-Wustaniyyah

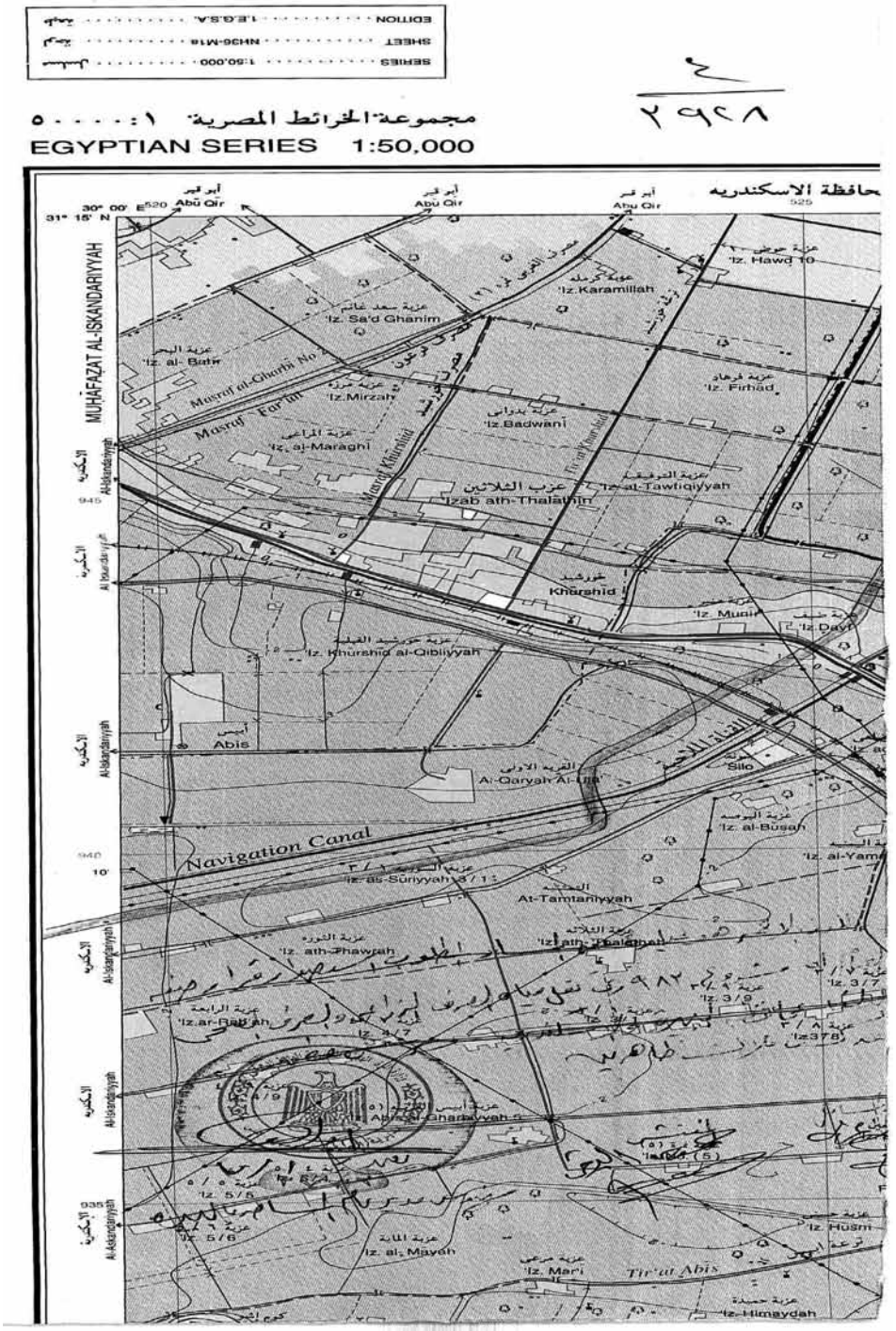
SERIES 1:50,000
SHEET NH36-M16
EDITION 1.E.G.S.A.
مجموعة الخرائط المصرية ١ : ٥٠٠٠٠
EGYPTIAN SERIES 1:50,000
محافظة الاسكندريه
MUHAFAZAT AL-ISKANDARIYYAH
Abū Qir
Izb al-Bahr
Sa'd Ghanim
Karamillah
Hawd 10
Mirzah
Badwani
Firhad
al-Maraghi
Izab ath-Thalathin
al-Tawfiqiyyah
Khurshid
Munir
Khurshid al-Qibliyyah
Abis
Al-Qaryah Al-Ula
Silo
Navigation Canal
al-Susiyyah
At-Tamtamiyyah
ath-Thawrah
ar-Rabi'ah
al-Mayah
Husni
Mari
Himaydah
Tir'at Abis
Masraf al-Gharbi No 1
Masraf Farfar
Masraf Khurshid

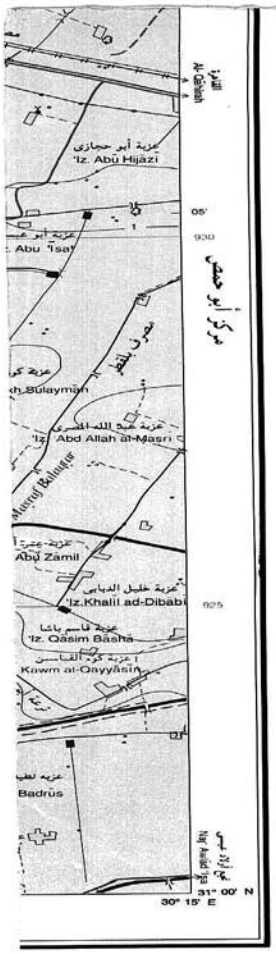

Embankment		ردم او تكسية
Sand		رمل
Sand dunes		غرود رملية
Cultivated area		منطقة زراعية
Land under reclamation		ارض تحت الاستصلاح
Palm trees		نخيل
Orchards and trees		بساتين واشجار
Bush		اعشاب
Grass		حشائش
Rocks		صخور
Coral reef		شعاب مرجانية
Lighthouse		فنار
Dock or pier		رصيف ميناء او حاجز امواج
Buoy		عوامة
Dolphins		علامات لتحديد مسار السفن
Car ferry		معدية سيارات
Perennial lake		بحيرة
Intermittent lake or pond		بحيرة او بركة موسمية
Sabkhah		سبخة
Land subject to inundation		ارض معرضة للغرق
Marsh		مستنقع
Salt flat		ارض مالحة
River or stream		نهر او مجري مائي
Wide wadi		وادي عريض
Narrow wadi		وادي ضيق
Dissipating stream		نهاية مجري مائي
Canals more than 25 m		ترع اكثر من ٢٥ م
Canals from 10 to 25 m		ترع من ١٠ الي ٢٥ م
Canals from 5 to 10 m		ترع من ٥ الي ١٠ م
Drains more than 25 m		مصارف اكثر من ٢٥ م
Drains from 10 to 25 m		مصارف من ١٠ الي ٢٥ م
Drains from 5 to 10 m		مصارف من ٥ الي ١٠ م
Well, dry well		بئر جاف - بئر
Spring		عين ماء
Dam		سد
Barrage		خزان
Horizontal control point		نقطة ثوابت افقية
Bench mark		نقطة تسوية (روبير)
International boundary		حدود دولية
Governorate boundary		حدود محافظة
Markaz boundary		حدود مركز

نظ

DIAGRAM

O	P
K	L
G	H
C	D

36°00' E

GLOSSARY

'Ayn	Spring	Khawr	Water-course
Bi'r	Well	Mallāhah	Salt lake
Birkah	Pond	Markaz	District
Buhayrah	Lake	Masraf	Drain
Dayr	Monastery	Muhāfaẓat	Province
Hatiyyah	Depression	Naj'	Village
'Izbah ('Iz.)	Village	Nazlah	Village
Jabal	Mountain	Qarah	Hill, Mound
Jazīrah (Jaz.)	Island	Ra's	Cape
Kafr, Qaryah	Village	Tall	Hill
Kawm	Mound	Tariq	Road, Track
Khalij	Bay	Tir'ah	Canal
Khashm	Peak	Wādī	Drv Water-course

لصحة نطق الاسماء المبينة بالحروف اللاتينية يرجع الي قرار هيئة الامم المتحدة سنة ١٩٧٣ الخاص بأسلوب كتابة الاسماء العربية

Users should refer to UN Resolution 1973 Transliteration System Standards for the proper pronunciation of names and labels.

SERIES	1:50,000	مسلسل	
SHEET	NH36-M1a	لوحة	
EDITION	1.E.G.S.A.	طبعة	

حقوق الطبع محفوظة للهيئة المصرية العامة للمساحة

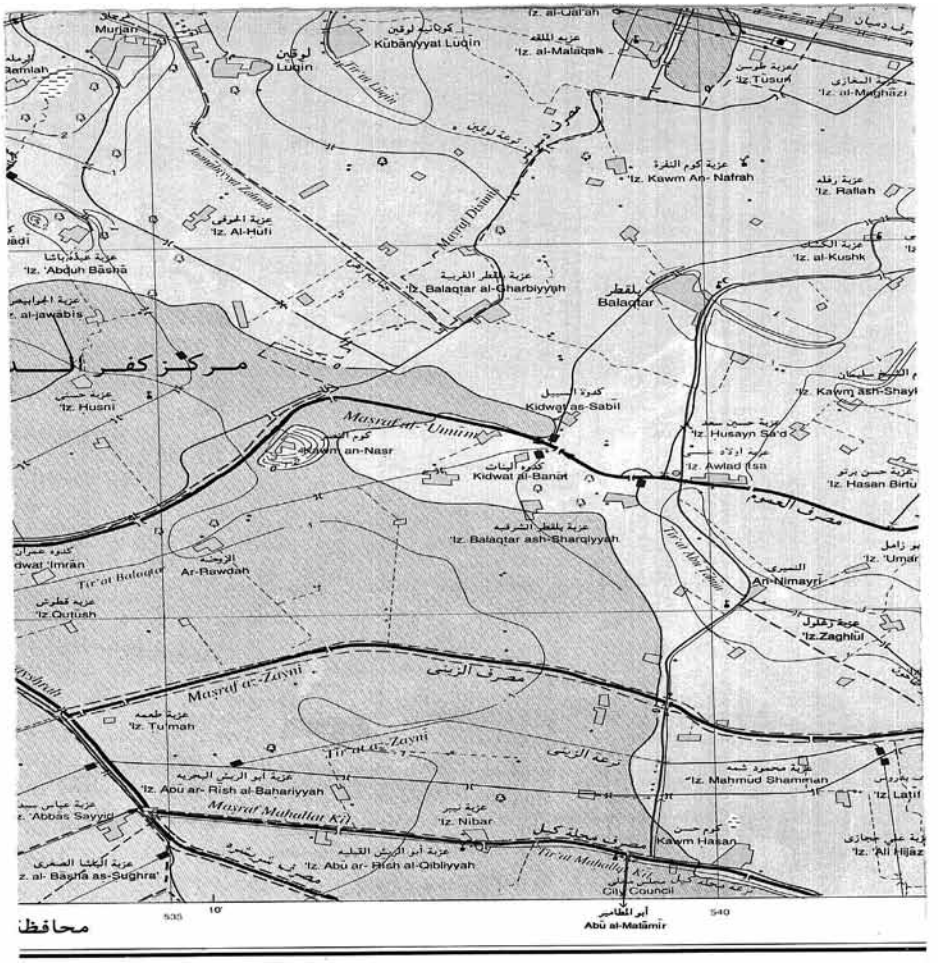

محافظ

مقياس

كيلو مترات
Kilometers
5 0

الفاصل الكنتوري ١٠ متر في الارا

هذه الخريطة لا يجوز تداولها او نسخها او احداث اى تعديلات بها
إلا بموجب تصريح من الهيئة المصرية العامة للمساحة .
وجميع الحقوق محفوظة للهيئة بموجب القانون ٨٢ لسنة ٢٠٠٢
رقم الإيداع بدار الكتب ١٣١٥٣ لسنة ٢٠٠٤
طبعت وحدثت بمطابع الهيئة سنة ٢٠٠٦ (١٧١ / ٢٠٠٦)

ام ترقيم اللوحات

SHEET NUMBERING

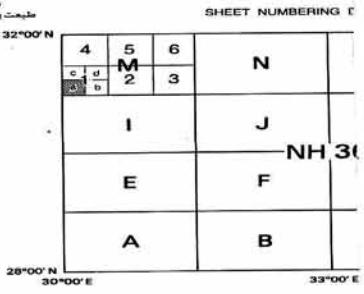

الطبعة الاولى
للمساحة بالت
الامريكية (
ضمن مشروع

e Irrigation
nd Mapping
neral Survey
J by Geonex
nternational

إسلوب ترقيم اللوحات

١ - قسمت الخريطة ١ : ١٠٠٠٠٠٠ إلى ١٦ خريطة ١ : ٢٥٠٠٠٠٠ ترقم بالحروف الرومانية A-P ويضاف الحرف إلى رقم الخريطة المليونية مثل NH36-M .

٢ - قسمت الخريطة ١ : ٢٥٠٠٠٠٠ إلى ٦ خرائط ١ : ١٠٠٠٠٠٠ ترقم بالأرقام 1-6 ويضاف الرقم إلى رقم الخريطة ١ : ٢٥٠٠٠٠٠ مثل NH36-M2 .

٣ - قسمت الخريطة ١ : ١٠٠٠٠٠٠ إلى ٤ خرائط ١ : ٥٠٠٠٠٠ ترقم بالحروف الرومانية من a-d ويضاف الحرف إلى رقم الخريطة ١ : ٥٠٠٠٠٠ مثل NH36-M2a

SHEET NUMBERING SYSTEM

1. Series 1:250,000 : Each 1/M International Map Sheet is divided into 16 sheets numbered in Roman alphabets from A to P. The alphabet is added to the 1:1/M Map sheet number, for example NH36-M .

2. Series 1:100,000 : Each 1:250,000 Map sheet is divided into 6 sheets numbered 1 to 6. The number is added to the1: 250,000 Map sheet number, for example : NH36-M2 .

3. Series 1:50,000 : Each 1:100,000 Map sheet is divided into 4 sheets numbered in lower case Roman alphabets a to d. The alphabet is added to the 1:100,000 Map sheet number, for example : NH36-M2a .

All Rights Reserved by E.G.S.A.

٦
٢٩٢٨

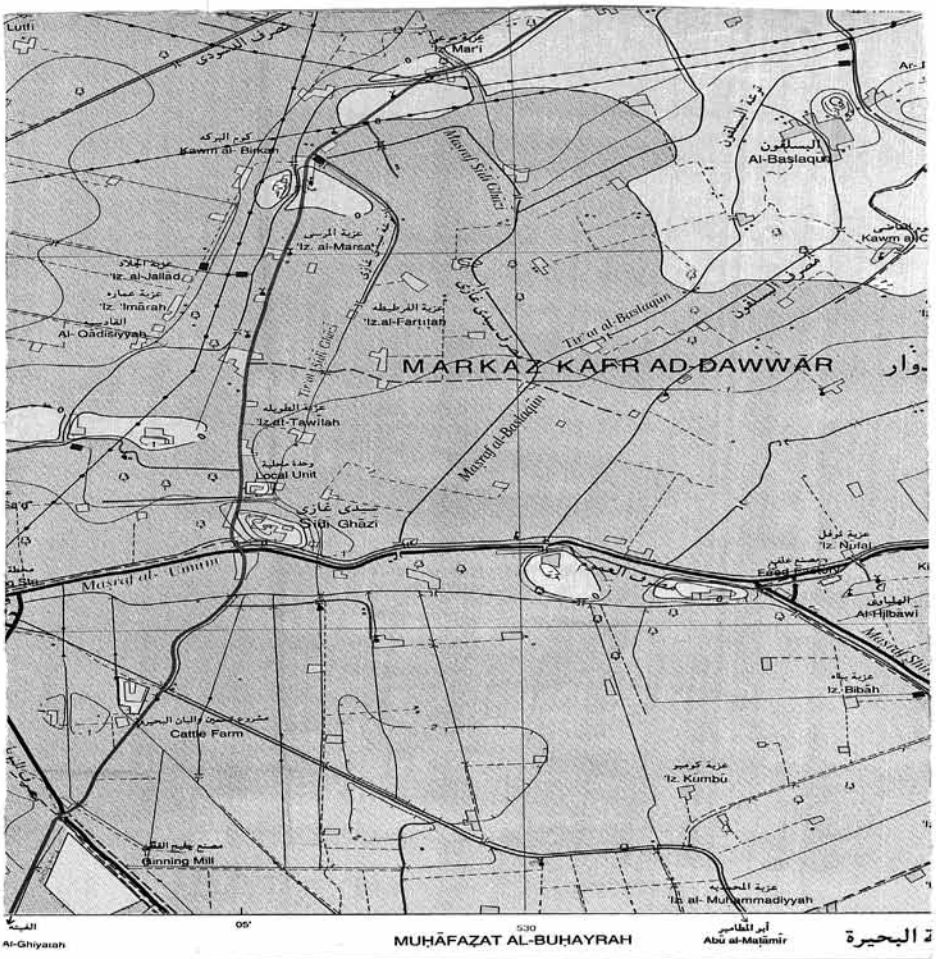

SCALE 1 : 50,000

Meters 1000 500 0 1 2 3 4

Contour interval 10 meters in desert areas (photogrammetrically derived from aerial photographs 1990-1991) and 1 meter in agricultural areas (from 1:25,000 map series 1933-1953).

GRID

Black ticks show the geographical grid and red lines show the red belt kilometer grid.
Origin 30° N = 810,000 - 31°E = 615,000 .

PROJECTION AND BASIC DATA

Transverse Mercator Projection
Ellipsoid, Helmert 1906

Horizontal Datum:
National Geodetic Net. Venus, 1874

Vertical Datum :
Mean Sea Level Alexandria. 1906 .

Map Compiled from aerial photography taken 1990-91 .

Field verification and completion 1992-93 .

الشبكة

توضح الشرط السوداء الشبكة الجغرافية كما توضح الخطوط الحمراء الشبكة الكيلو مترية وتقع نقطة الاصل على بعد ٨١٠ كيلومتراً جنوباً ٦١٥ كيلو متراً غرباً من تقاطع خط عرض ٣٠° شمالاً مع خط طول ٣١° شرقاً .

المسقط المستخدم والبيانات الاساسيه

مسقط ماركيتور المستعرض مجسم هلمرت ١٩٠٦ .

نقطه الزمره ١٨٧٤ هى نقطه الاساس للشبكه الجيوديسيه فى مصر .

مستوى المقارنه للمناسيب : متوسط منسوب سطح البحر الاسكندريه ١٩٠٦ .

انتجت هذه الخرائط من صور جويه اخذت عام ١٩٩٠ - ١٩٩١ .

تمت المراجعة الحقلية عام ١٩٩٢-١٩٩٣ .

سنة ١٩٩٥ إنتجت بمعرفة الهيئة المصرية العامة ...عاون مع وكالة التعاون الدولى للولايات المتحدة ...مشروع رقم ١٣٢ - ٢٦٣) بإشراف شركة جيونكس ... إدارة نظم الرى للاشغال العامة والموارد المائية

First Editior 1995 . Map produced by th Management Systems Project - Surveying a Component in cooperation with the Egyptian Ge Authority, EGSA. Technical assistance provide Corporation under United States Agency for I Development project number 263-0132.

٧
٢٩٢٨

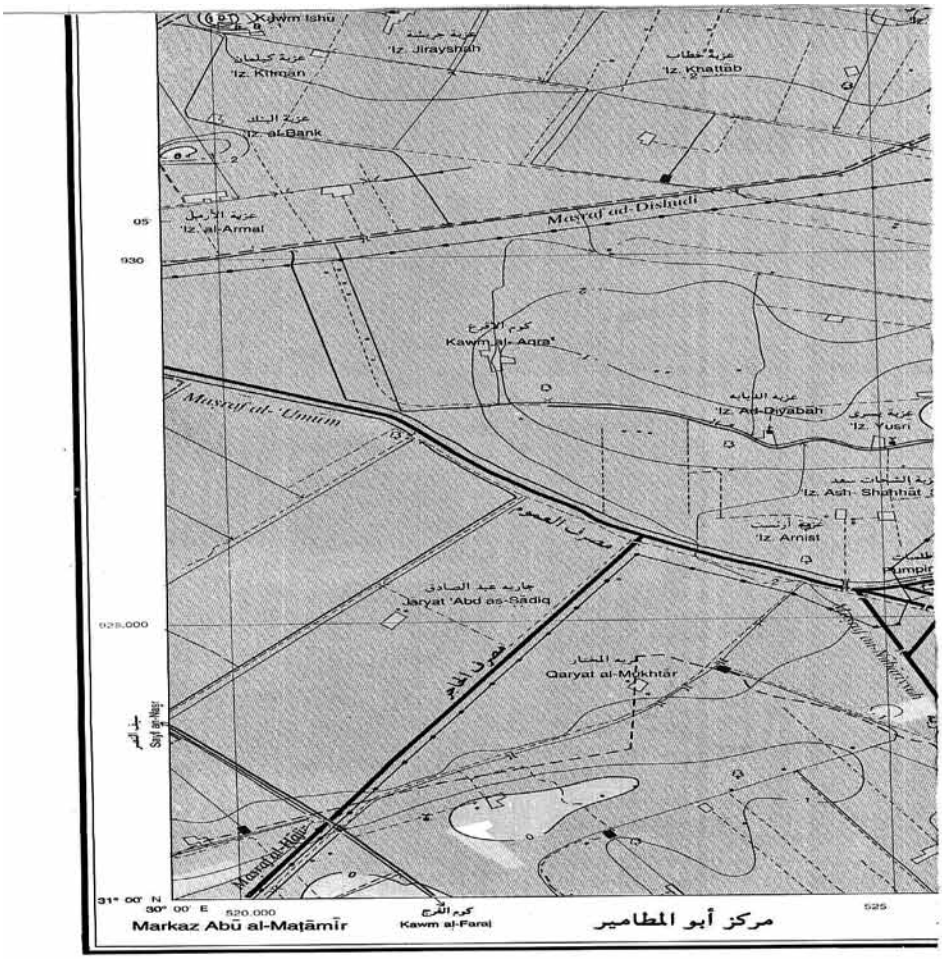

دليل اللوحات المجاوره

INDEX OF ADJOINING SHEETS

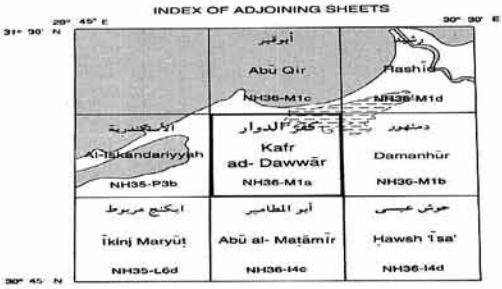

جمهورية مصر العربية

ARAB REPUBLIC OF EGYPT

الانحراف المغناطيسى

MAGNETIC DECLINATION

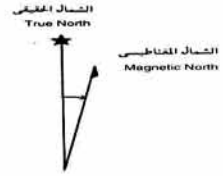

الانحراف المغناطيسى لعام ١٩٩٢
عند وسط الخريطة ١°٤٣' شرقاً

Declination angle for epoch 1992
is 1° 43' East

التغير السنوى يبلغ ٢,١' شرقاً

Annual variation is 2.1' East

٨
٢٩٢٨

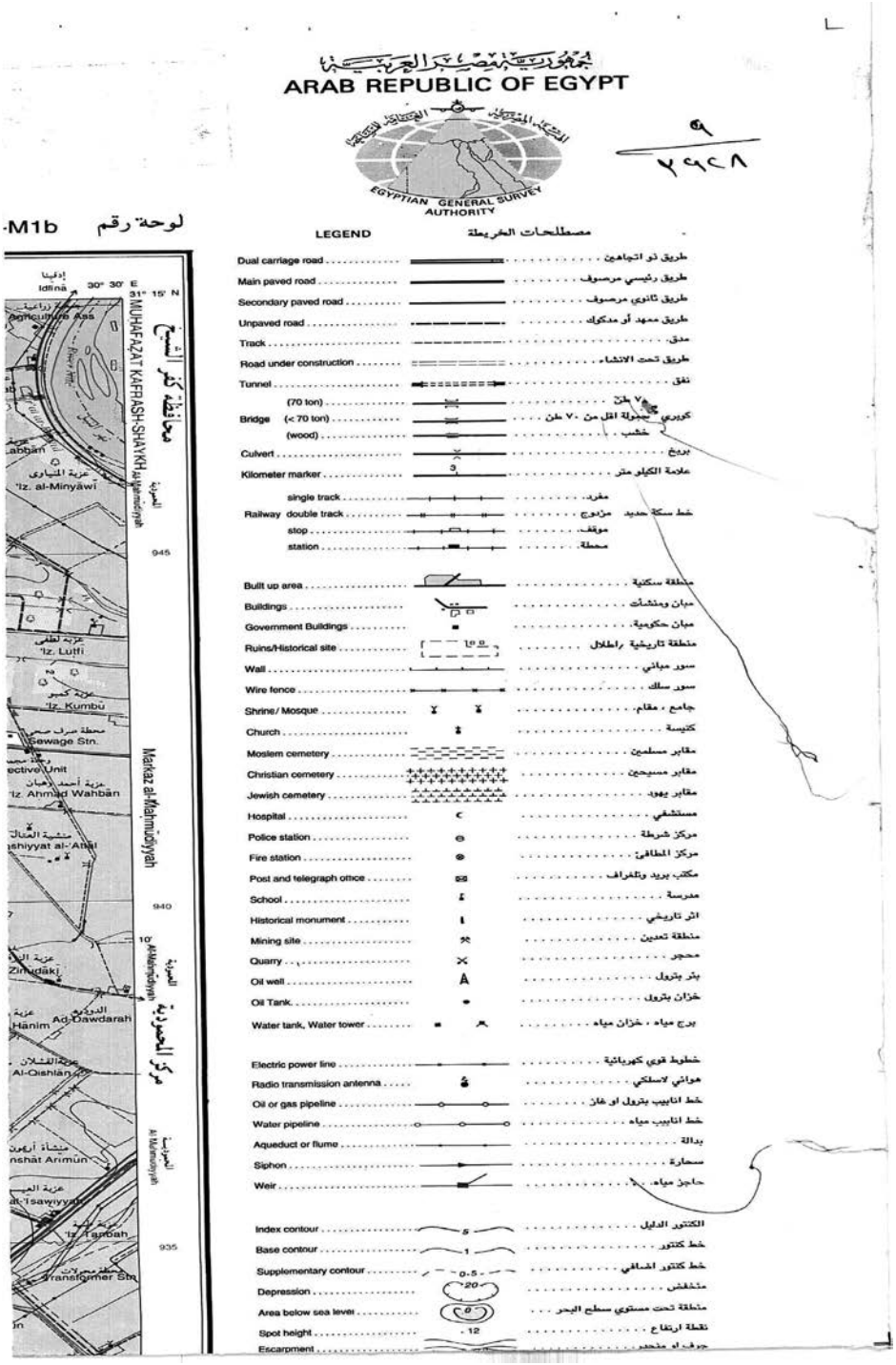
جمهورية مصر العربية
ARAB REPUBLIC OF EGYPT
EGYPTIAN GENERAL SURVEY AUTHORITY
لوحة رقم M1b
LEGEND
مصطلحات الخريطة
Dual carriage road
طريق ذو اتجاهين
Main paved road
طريق رئيسي مرصوف
Secondary paved road
طريق ثانوي مرصوف
Unpaved road
طريق ممهد أو مدكوك
Track
مدق
Road under construction
طريق تحت الانشاء
Tunnel
نفق
Bridge (70 ton)
كوبري تحمولة اقل من ٧٠ طن
(< 70 ton)
(wood)
خشب
Culvert
برديخ
Kilometer marker
علامة الكيلو متر
Railway single track
خط سكة حديد مفرد
double track
مزدوج
stop
موقف
station
محطة
Built up area
منطقة سكنية
Buildings
مبان ومنشآت
Government Buildings
مبان حكومية
Ruins/Historical site
منطقة تاريخية / اطلال
Wall
سور مباني
Wire fence
سور سلك
Shrine/ Mosque
جامع ، مقام
Church
كنيسة
Moslem cemetery
مقابر مسلمين
Christian cemetery
مقابر مسيحيين
Jewish cemetery
مقابر يهود
Hospital
مستشفى
Police station
مركز شرطة
Fire station
مركز المطافئ
Post and telegraph office
مكتب بريد وتلغراف
School
مدرسة
Historical monument
اثر تاريخي
Mining site
منطقة تعدين
Quarry
محجر
Oil well
بئر بترول
Oil Tank
خزان بترول
Water tank, Water tower
برج مياه ، خزان مياه
Electric power line
خطوط قوي كهربائية
Radio transmission antenna
هوائي لاسلكي
Oil or gas pipeline
خط انابيب بترول او غاز
Water pipeline
خط انابيب مياه
Aqueduct or flume
بدالة
Siphon
سحارة
Weir
حاجز مياه
Index contour
الكنتور الدليل
Base contour
خط كنتور
Supplementary contour
خط كنتور اضافي
Depression
منخفض
Area below sea level
منطقة تحت مستوي سطح البحر
Spot height
نقطة ارتفاع
Escarpment
MUHAFAZAT KAFRASH-SHAYKH
محافظة كفر الشيخ
Markaz al-Mahmudiyyah
مركز المحمودية
Idfina
Agricultural Ass.
Izz. al-Minyawi
Izz. Lutfi
Izz. Kumbu
Sewage Stn.
Izz. Ahmad Wahban
Zimudaki
Hanim
Ad-Dawdarah
Al-Qishlan
Nshat Arimun
Al-Tsawiyyah
Izz. Tambah
Transformer Stn.
30° 30' E
31° 15' N
945
940
935

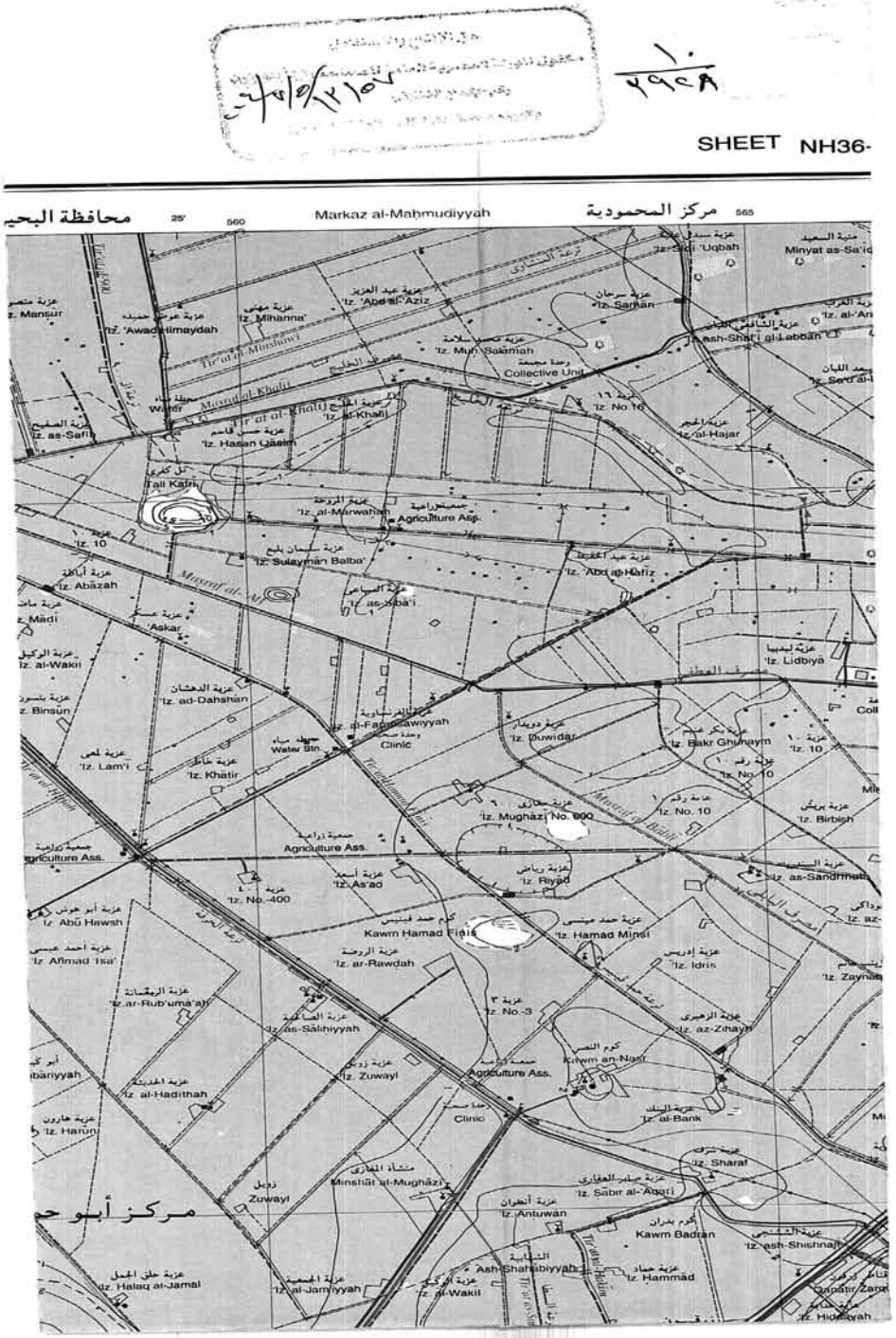
SHEET NH36-
محافظة البحيرة
Markaz al-Mahmudiyyah
مركز المحمودية
Minyat as-Sa'id
'Uzbah
'Abd al-'Aziz
Sarhan
Mihanna
Muh Salamah
Collective Unit
Water
Tal Kafr
Hasan Qasim
Khalij
No. 16
Hajar
Safi
Mansur
Marwahin
Agriculture Ass.
Sulayman Balba'
Abd al-Hafiz
Abazah
Madi
Askar
Lidbiya
Wakil
Binsun
Dahshan
Clinic
Water Stn.
Lam'i
Khatir
Dawidar
Bakr Ghunaym
Mughazi No. 600
Birbish
Riyad
As'ad
No. 400
Abu Hawsh
Hamad Minsi
Kawm Hamad Fidis
Rawdah
Idris
Ahmad 'Isa'
No. 3
Rub'uma'ah
Salihiyyah
Zuwayl
Kawm an-Nasr
Hadithah
Harun
Bank
Sharaf
Sabir al-'Aqari
Minshat al-Mughazi
Antuwan
Kawm Badran
Shishnah
Halaq al-Jamal
Jamiyyah
Wakil
Ash Shahabiyyah
Hammad
Hidayah

١١
٢٩ ٢٨

دمنهور
DAMANHŪR

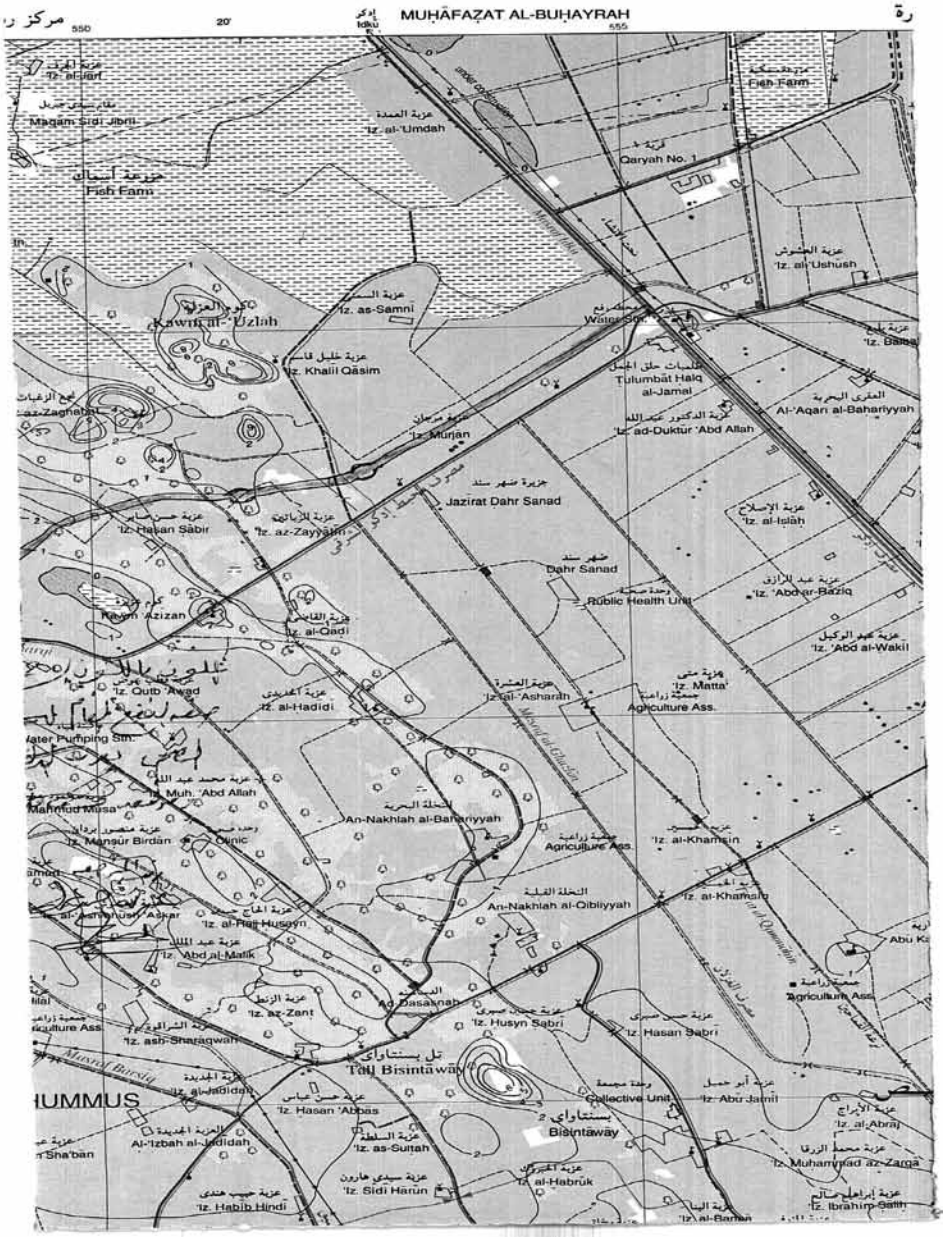

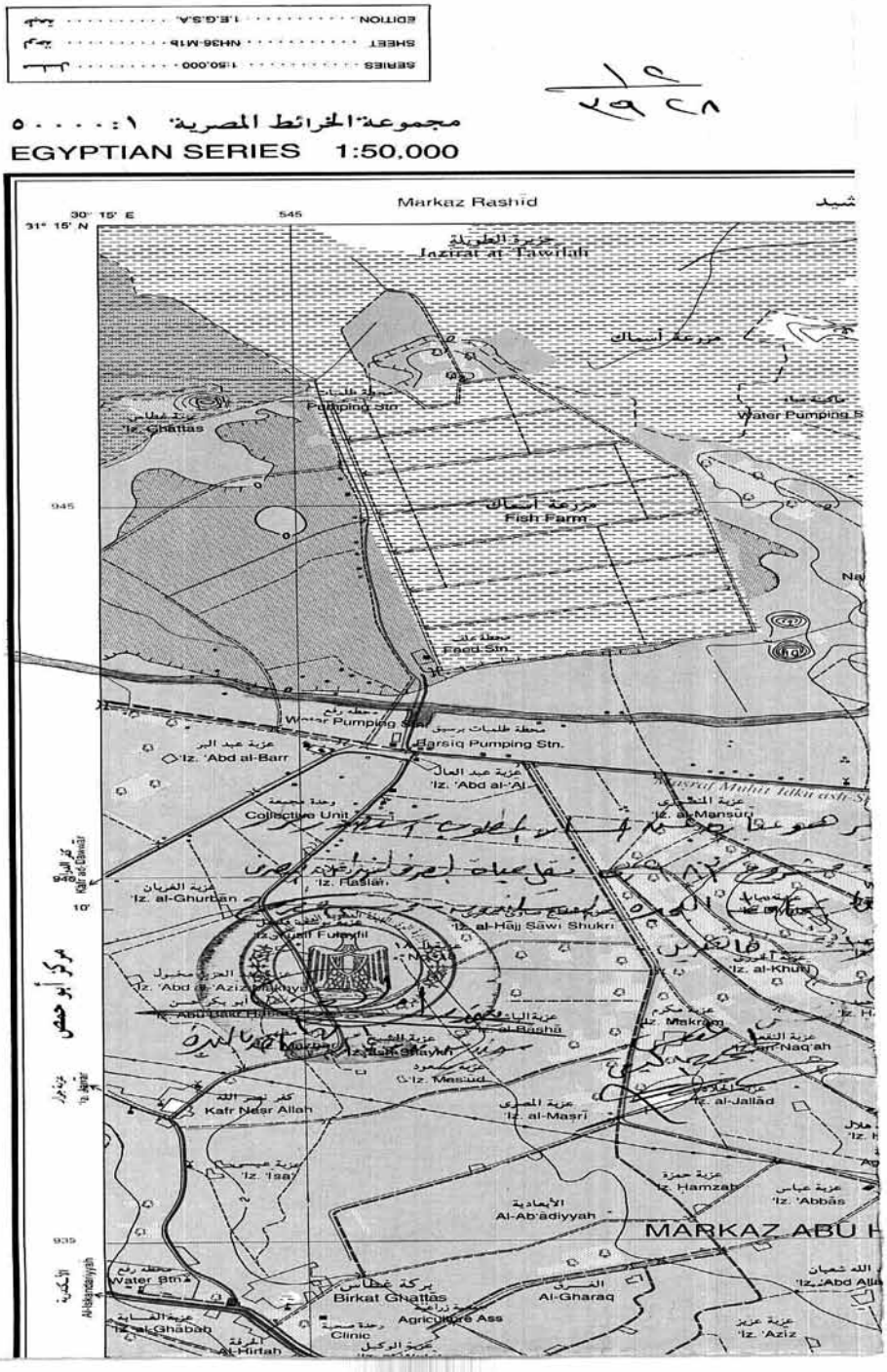
SERIES 1:50,000
SHEET NH36-M1b
EDITION 1.E.G.S.A.
مجموعة الخرائط المصرية ١ : ٥٠٠٠٠
EGYPTIAN SERIES 1:50,000
Markaz Rashid
شبيد
30° 15' E
31° 15' N
545
945
935
Jazirat at-Tawrlali
مزرعة أسماك
Fish Farm
Pumping Stn.
Water Pumping S
'Iz. Ghattas
Feed Stn.
Water Pumping Stn.
Barsiq Pumping Stn.
'Iz. 'Abd al-Barr
'Iz. 'Abd al-'Al
Collective Unit
'Iz. al-Mansūri
'Iz. al-Ghurbān
'Iz. Hasan
'Iz. al-Hājj Sāwī Shukri
'Iz. al-Khuli
'Iz. Makram
'Iz. al-Naq'ah
'Iz. al-Jallād
'Iz. Mesiud
'Iz. al-Maṣri
Kafr Naṣr Allah
'Iz. 'Isa
'Iz. Hamzah
'Iz. 'Abbās
Al-Ab'adiyyah
MARKAZ ABU H
Water Stn.
Birkat Ghattās
Al-Gharaq
Agriculture Ass
Clinic
'Iz. al-Ghabāb
Al-Hirtah
'Iz. 'Aziz
'Iz. 'Abd Allā
Kafr al-Ḥawālī
Al-Iskandariyyah

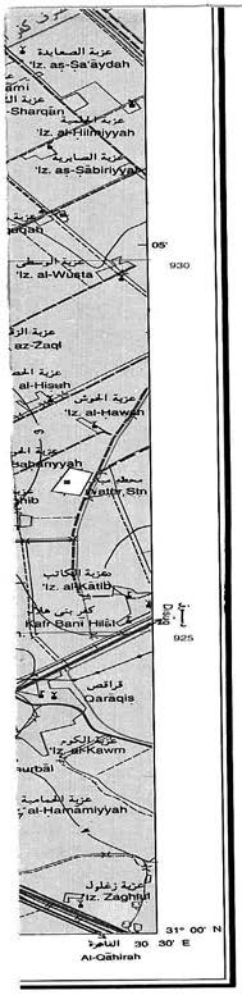

Cutting	قطع
Embankment	ردم او تكسية
Sand	رمل
Sand dunes	غرود رملية
Cultivated area	منطقة زراعية
Land under reclamation	ارض تحت الاستصلاح
Palm trees	نخيل
Orchards and trees	بساتين واشجار
Bush	اعشاب
Grass	حشائش
Rocks	صخور
Coral reef	شعاب مرجانية
Lighthouse	فنار
Dock or pier	رصيف ميناء او حاجز امواج
Buoy	عوامة
Dolphins	علامات لتحديد مسار السفن
Car ferry	معدية سيارات
Perennial lake	بحيرة
Intermittent lake or pond	بحيرة او بركة موسمية
Sabkhah	سبخة
Land subject to inundation	ارض معرضة للغرق
Marsh	مستنقع
Salt flat	ارض مالحة
River or stream	نهر او مجري مائي
Wide wadi	وادي عريض
Narrow wadi	وادي ضيق
Dissipating stream	نهاية مجري مائي
Canals more than 25 m	اكثر من ٢٥ م ترع
Canals from 10 to 25 m	من ١٠ الي ٢٥ م
Canals from 5 to 10 m	من ٥ الي ١٠ م
Drains more than 25 m	اكثر من ٢٥ م مصارف
Drains from 10 to 25 m	من ١٠ الي ٢٥ م
Drains from 5 to 10 m	من ٥ الي ١٠ م
Well, dry well	بئر جاف ، بئر
Spring	عين ماء
Dam	سد
Barrage	خزان
Horizontal control point	نقطة ثوابت افقية
Bench mark	نقطة تسوية (ريبير)
International boundary	حدود دولية
Governorate boundary	حدود محافظة
Markaz boundary	حدود مركز

RAM

O	P
K	L
G	H
C	D

36°00' E

GLOSSARY

'Ayn	Spring	Khawr	Water-course
Bir'r	Well	Mallahah	Salt lake
Birkah	Pond	Markaz	District
Buhayrah	Lake	Masraf	Drain
Dayr	Monastery	Muhafazat	Province
Hatiyyah	Depression	Naj'	Village
'Izbah ('Iz.)	Village	Nazlah	Village
Jabal	Mountain	Qarah	Hill, Mound
Jazirah (Jaz.)	Island	Ra's	Cape
Kafr, Qaryah	Village	Tall	Hill
Kawm	Mound	Tariq	Road, Track
Khalij	Bay	Tir'ah	Canal
Khashm	Peak	Wadi	Dry Water-course

لصحة نطق الاسماء المبينة بالحروف اللاتينية يرجع الي قرار هيئة الامم المتحدة سنة ١٩٧٣ الخاص بأسلوب كتابة الاسماء العربية

Users should refer to UN Resolution 1973 Transliteration System Standards for the proper pronunciation of names and labels.

SERIES	1:50,000	مسلسل
SHEET	NH36-M1b	لوحة
EDITION	1.E.G.S.A.	طبعة

حقوق الطبع محفوظة للهيئة المصرية العامة للمساح

١٧
٢٩٢٨

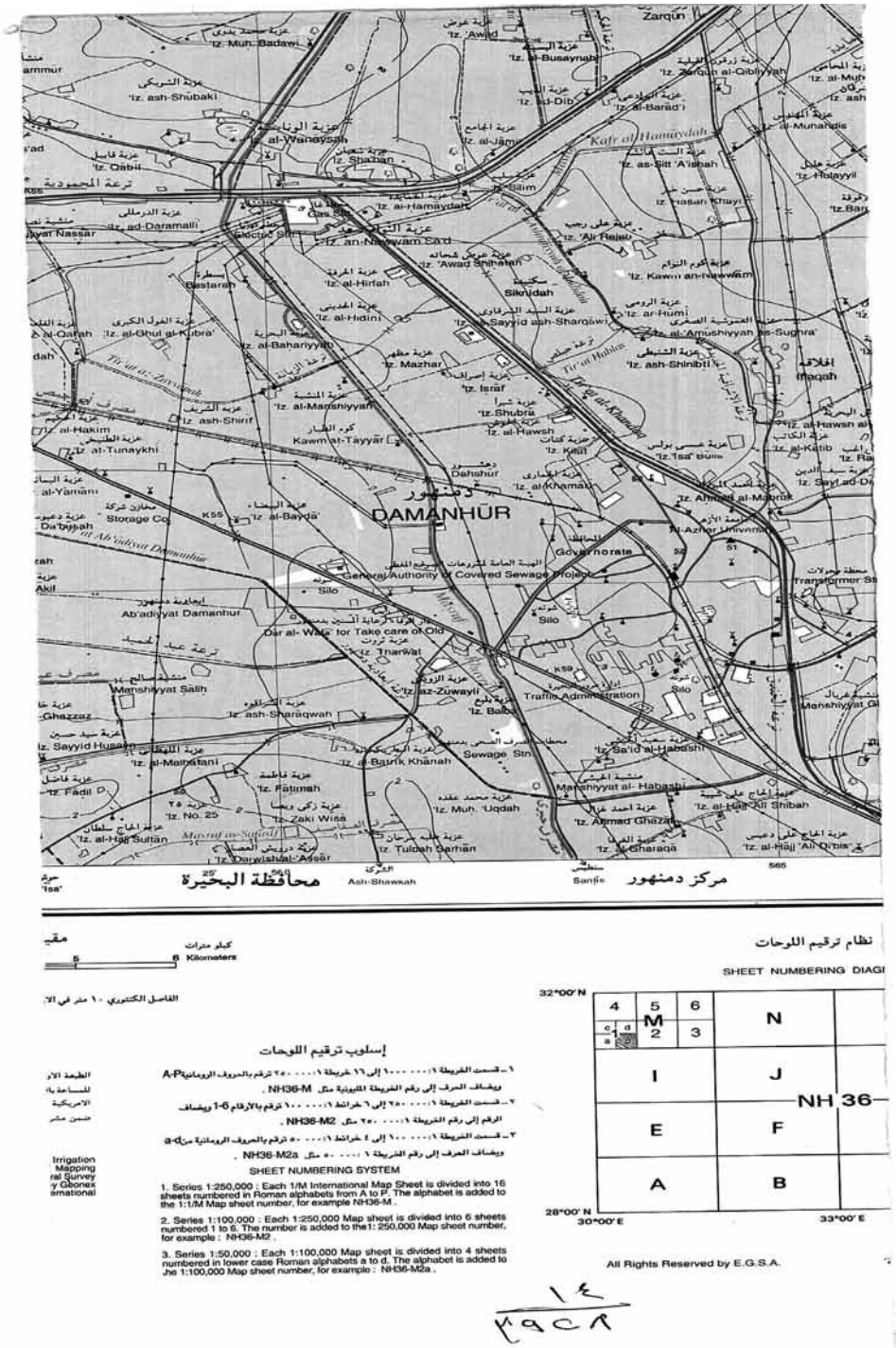
DAMANHUR
دمنهور
محافظة البحيرة
مركز دمنهور
Zarqun
Kafr al-Hamaydah
Sikaidah
Mazhar
Kawm at-Tayyar
Dahshur
Silo
Storage Co
General Authority of Covered Sewage Projects
Governorate
Traffic Administration
Sewage Stn
Ab'adiyyat Damanhur
Dar al-Wafa' for Take care of Old
Manshiyyat Salih
Manshiyyat al-Habashi
Ash-Shawkah
Sanfis
كيلو مترات
Kilometers
الفاصل الكنتوري ١٠ متر في الا
إسلوب ترقيم اللوحات
١ - قسمت الخريطة ١/١٠٠٠٠٠٠ إلى ١٦ خريطة ١/٢٥٠٠٠٠٠ ترقم بالحروف الرومانية A-P ويضاف الحرف إلى رقم الخريطة المليونية مثل NH36-M .
٢ - قسمت الخريطة ١/١٠٠٠٠٠٠ إلى ٦ خرائط ١/١٠٠٠٠٠٠ ترقم بالارقام 1-6 ويضاف الرقم إلى رقم الخريطة ١/٢٥٠٠٠٠٠ مثل NH36-M2 .
٣ - قسمت الخريطة ١/١٠٠٠٠٠٠ إلى ٤ خرائط ١/٥٠٠٠٠٠ ترقم بالحروف الرومانية من a-d ويضاف الحرف إلى رقم الخريطة ١/٥٠٠٠٠٠ مثل NH36-M2a .
SHEET NUMBERING SYSTEM
1. Series 1:250,000 : Each 1/M International Map Sheet is divided into 16 sheets numbered in Roman alphabets from A to P. The alphabet is added to the 1:1/M Map sheet number, for example NH36-M .
2. Series 1:100,000 : Each 1:250,000 Map sheet is divided into 6 sheets numbered 1 to 6. The number is added to the1: 250,000 Map sheet number, for example : NH36-M2 .
3. Series 1:50,000 : Each 1:100,000 Map sheet is divided into 4 sheets numbered in lower case Roman alphabets a to d. The alphabet is added to Jhe 1:100,000 Map sheet number, for example : NH36-M2a .
نظام ترقيم اللوحات
SHEET NUMBERING DIAGI
32°00' N
28°00' N
30°00' E
33°00' E
NH 36
All Rights Reserved by E.G.S.A.

١٤
١٩٢٨

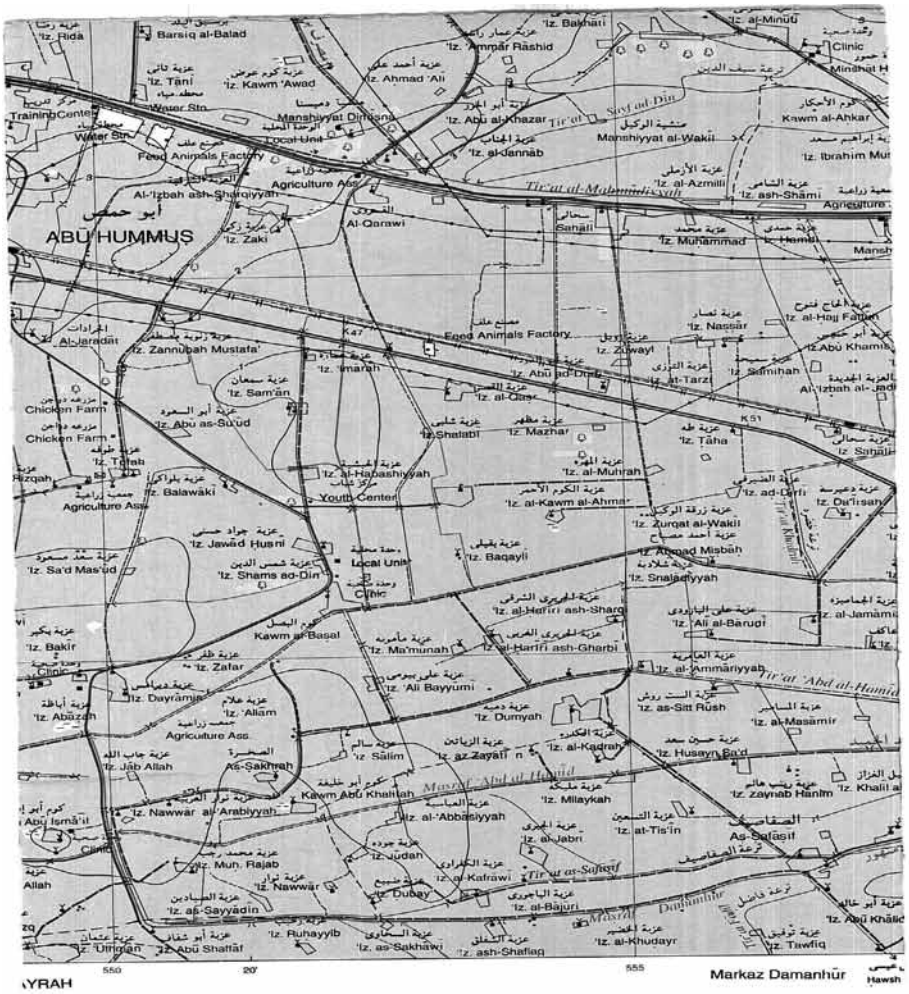

SCALE 1 : 50,000

مقياس الرسم ١ : ٥٠٠٠٠

Meters 1000 500 0 1 2 3 4

الاراضى الصحراوية (مأخوذة من الصور الجوية ١٩٩٠-١٩٩١)، ١ متر فى الاراضى الزراعية (مأخوذة من خرائط ١ : ٢٥٠٠٠ سنة ١٩٣٣-١٩٥٣).

Contour interval 10 meters in desert areas (photogrammetrically derived from aerial photographs 1990-1991) and 1 meter in agricultural areas (from 1:25,000 map series 1933-1953).

GRID

Black ticks show the geographical grid and red lines show the red belt kilometer grid.
Origin 30° N = 810,000 - 31° E = 615,000 -

PROJECTION AND BASIC DATA

Transverse Mercator Projection
Ellipsoid. Helmert 1906

Horizontal Datum:
National Geodetic Net. Venus, 1874

Vertical Datum :
Mean Sea Level Alexandria, 1906 .

Map Compiled from aerial photography taken 1990-91 .

Field verification and completion 1992-93 .

الشبكة

توضح الشرط السوداء الشبكة الجغرافية كما توضح الخطوط الحمراء الشبكة الكيلومترية وتقع نقطة الاصل على بعد ٨١٠ كيلومتراً جنوبياً ٦١٥ كيلومتراً شرقاً من تقاطع خط عرض ٣٠° شمالاً مع خط طول ٣١° شرقاً .

المسقط المستخدم والبيانات الاساسية

مسقط ماركيتور المستعرض مجسم هلمرت ١٩٠٦ .

نقطة الزهره ١٨٧٤ هى نقطة الاساس للشبكة الجيوديسية فى مصر .

مستوى المقارنه للمناسيب : متوسط منسوب سطح البحر الاسكندريه ١٩٠٦ .

انتجت هذه الخرائط من صور جويه أخذت عام ١٩٩٠ - ١٩٩١ .

تمت المراجعة الحقلية عام ١٩٩٢-١٩٩٣ .

First Edition 1996. Map produced by the Management Systems Project - Surveying and Component in cooperation with the Egyptian General Authority, EGSA. Technical assistance provided by Corporation under United States Agency for International Development project number 263-0132.

١٥
٢٩٢٨

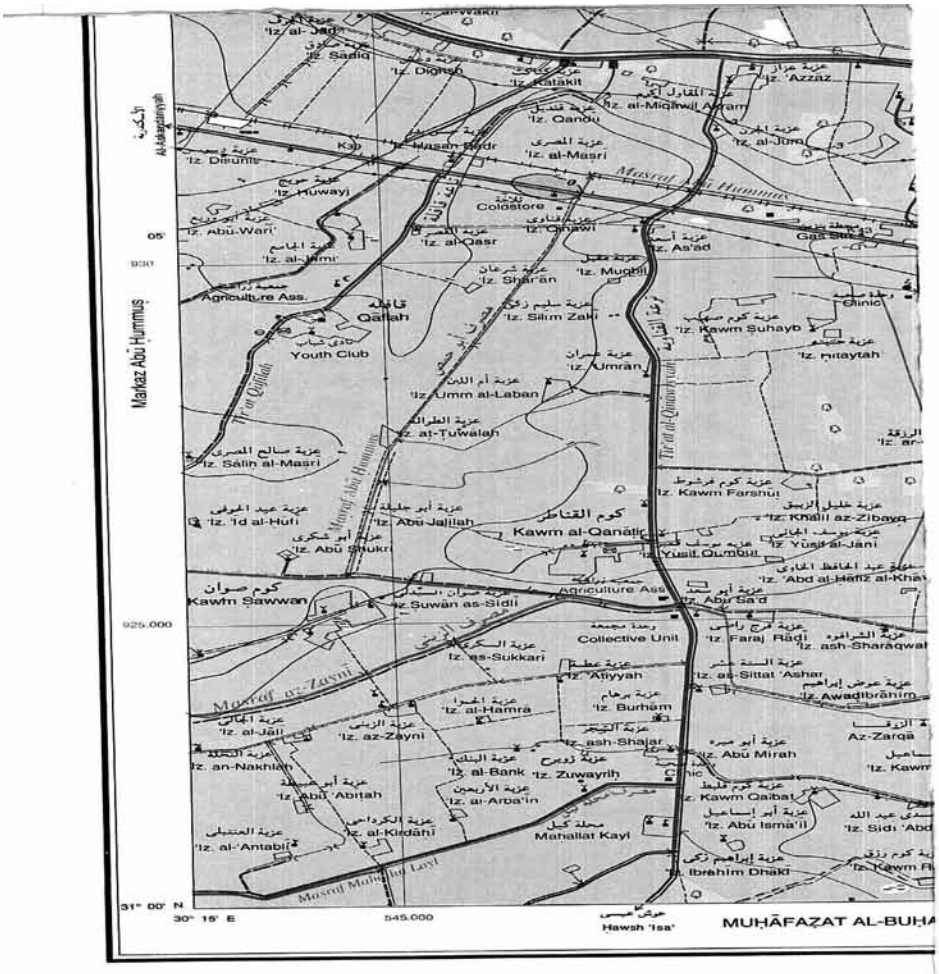

دليل اللوحات المجاوره

INDEX OF ADJOINING SHEETS

30° 00' E — 30° 45' E — 31° 30' N — 30° 45' N

أبوقير Abū Qīr NH36-M1c	Rashid NH36-M1d	أدفينا Idfīna NH36-M2c
كفر الدوار Kafr ad-Dawwār NH36-M1a	دمنهور Damanhūr NH36-M1b	دسوق Dasūq NH36-M2a
أبو المطامير Abū al- Maṭāmīr NH36-I4c	حوش عيسى Ḥawsh 'Īsa' NH36-I4d	إيتاى البارود Ītāy al-Bārūd NH36-I5c

جمهورية مصر العربية

ARAB REPUBLIC OF EGYPT

الانحراف المغناطيسى

MAGNETIC DECLINATION

الشمال الحقيقى
True North

الشمال المغناطيسى
Magnetic North

الانحراف المغناطيسى لعام ١٩٩٢
عند وسط الخريطه ١° ٤٥' شرقا
Declination angle for epoch 1992
is 1° 45' East

التغير السنوى يبلغ ٢.١' شرقا
Annual variation is 2.1' East

١٦
٢٩٥٨

جمهورية مصر العربية

١٧
٢٩٦٢٨

جبل

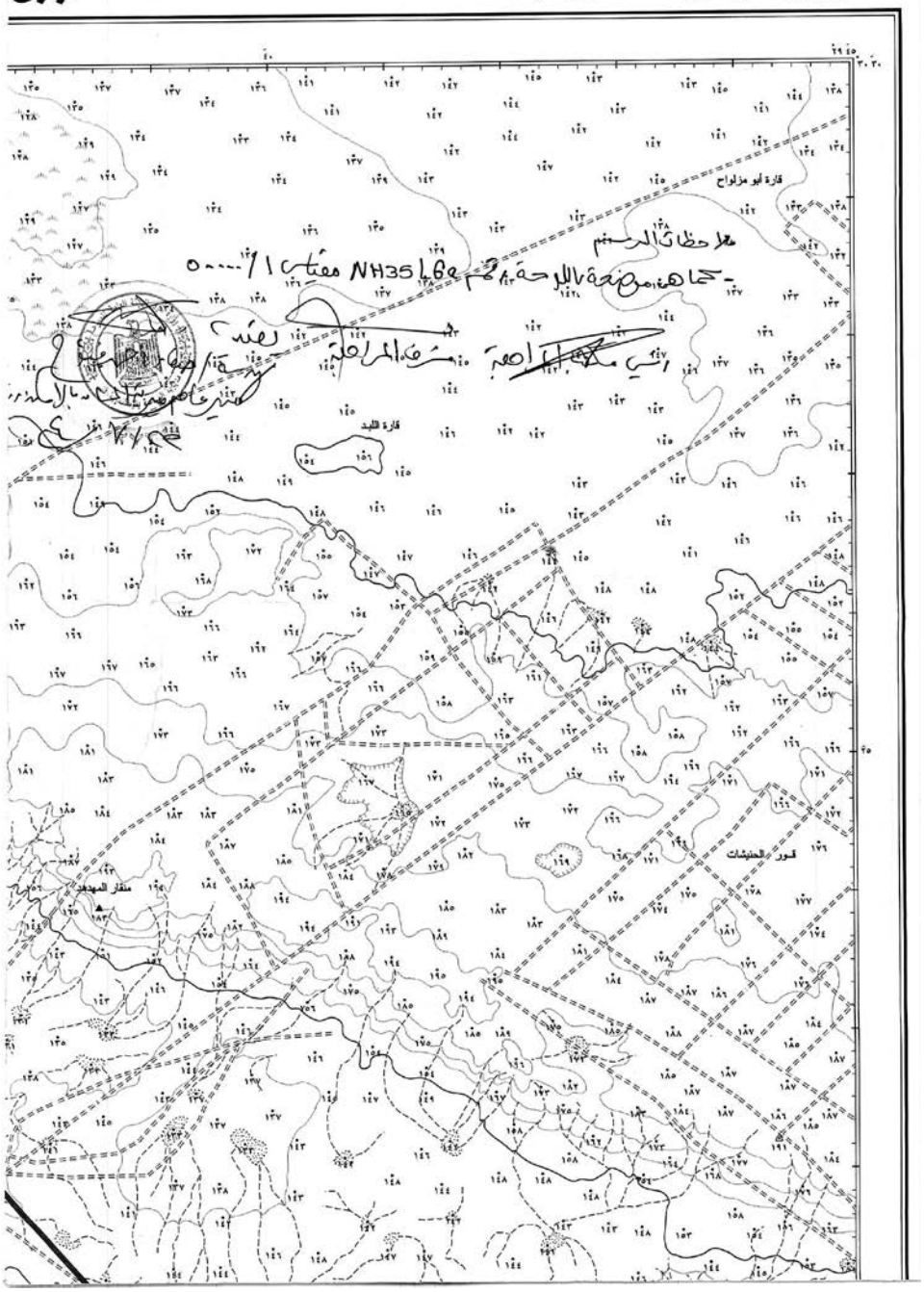

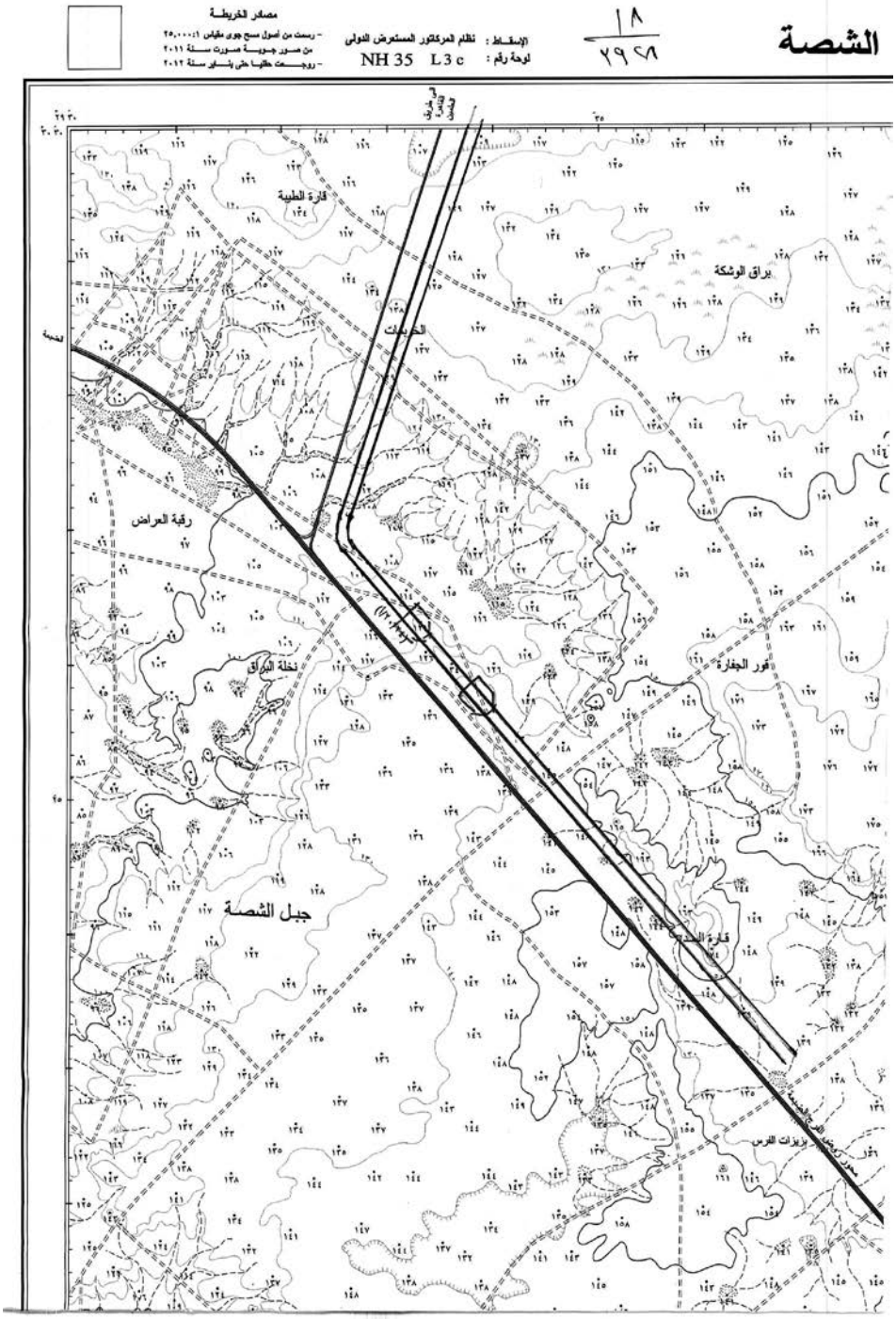
الشصة
١٨
٢٩٢٨
الإسقاط : نظام المركاتور المستعرض الدولى
لوحة رقم : NH 35 L3c
مصادر الخريطة
- رسمت من أصول مسح جوى مقياس ١:٢٥,٠٠٠
من صور جوية صورت سنة ٢٠١١
- روجعت حقليا حتى يناير سنة ٢٠١٢
قارة الطيبة
براق الوشكة
الحويت
رقبة العراض
نخلة البراق
قور الجفارة
جبل الشصة
قارة السدر
بزيزات الفرس

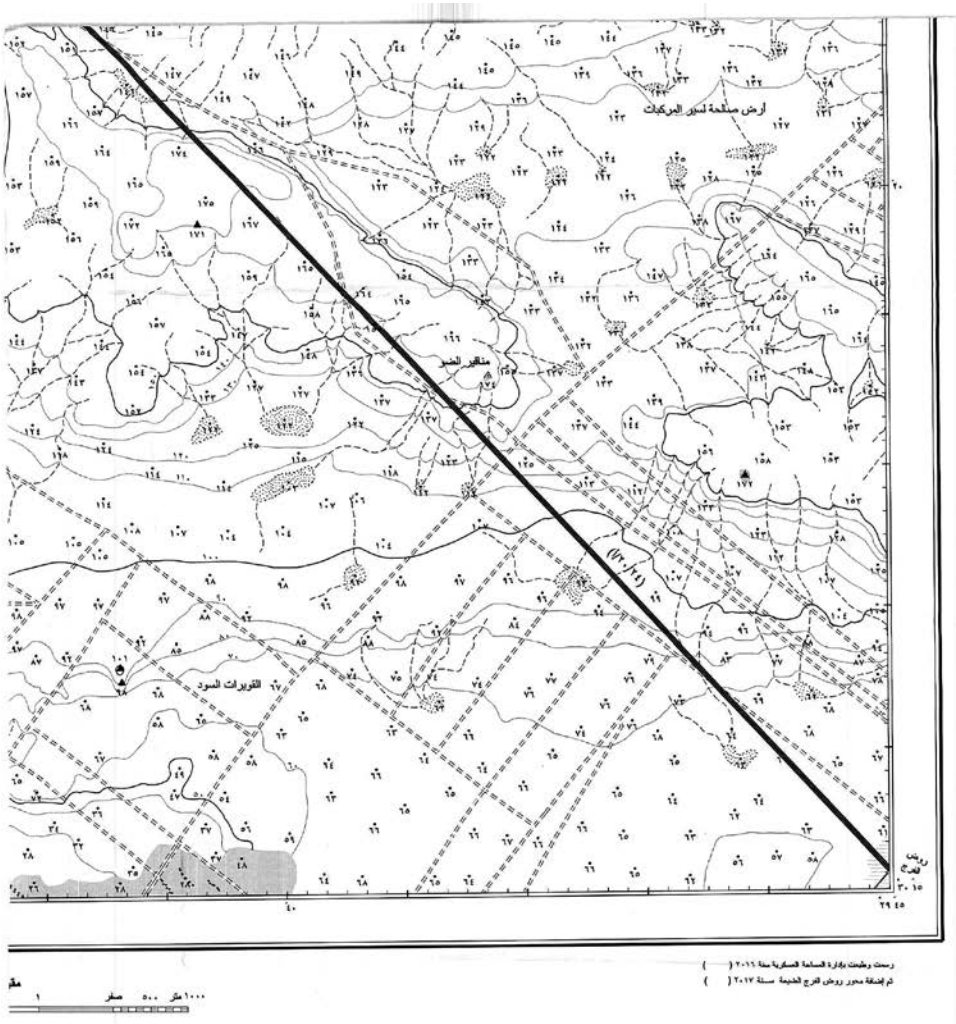
أرض صالحة لسير المركبات
منظر الحبو
القويرات السود
رسمت وطبعت بوزارة المساحة العسكرية سنة ٢٠١٦ ( )
ثم إضافة محور روض الفرج الخميمة سنة ٢٠١٧ ( )
١٠٠٠ متر ٥٠٠ صفر ١
طريق أوتوستراد بجزيرة في الوسط
طريق مرصوف (أسفلت أو خرسانة)
طريق ممهد أو مدكوك
مدق صالح للمركبات
درب غير صالح للمركبات
العرض الكلى / عرض الرصف / أسفلت
العرض الكلى / عرض الرصف / خرسانة
سكة حديدية ذات إشارة عادى
سكة حديدية كهربائية ذات إشارة عادى
سكة حديدية شوكة أو جزيرة
سكة حديدية بجانب الطريق
أحواض قرز
١- محطة ٢- رصيف ٣- سيدلور
خط تليفون / تليفون طوارئ
حدود دولية ١- مختلطة ٢- غير مختلطة
حدود دولية مؤقتة
حدود المحافظات
مناطق ١- مكلية ٢- حكومية
مبنى أثرية بالسور المحيط
مصانع - مدافن مصانع
مسجد - كنيسة - معبد
مقابر مسلمين / مسيحيين / يهود
سور مبانى / سور مدن
خطوط القوى الكهربائية (على الأبراج)
خطوط القوى الكهربائية (على أعمدة)
خطوط أنابيب البترول
خطوط أنابيب الغاز
١- بئر بترول / غاز ٢- برج مكرر ويف
ملحوظة : خطوط التليفون وأنابيب البترول والغاز والمياه المدفونة ظهرت بنفس الاصطلاح بخط مميز
١- نقط جيوديسية ٢- نقط مثلثات
علامات تسوية (رومبر)
نقط ارتفاع (بالمتر)
نقط مراجعة عامة
عوامة مضيئة - عوامة غير مضيئة - فنارة
أرصفة / محطة إذاعة / مبارى
ملاجئ أو محاجر ١- مستعملة ٢- غير مستعملة
أرض هبوط - مطارات
كوبرى / نفق
مخازن مواد مشتعلة - محطة بنزين
أرض منزرعة / أرض جارى إستصلاحها
حدائق أشجار فاكهة
أشجار / نخيل / حشائش
جبل عشر القاعود
منظر الحجارة
غرد الحشيشات
١٩
٢٩٢٨

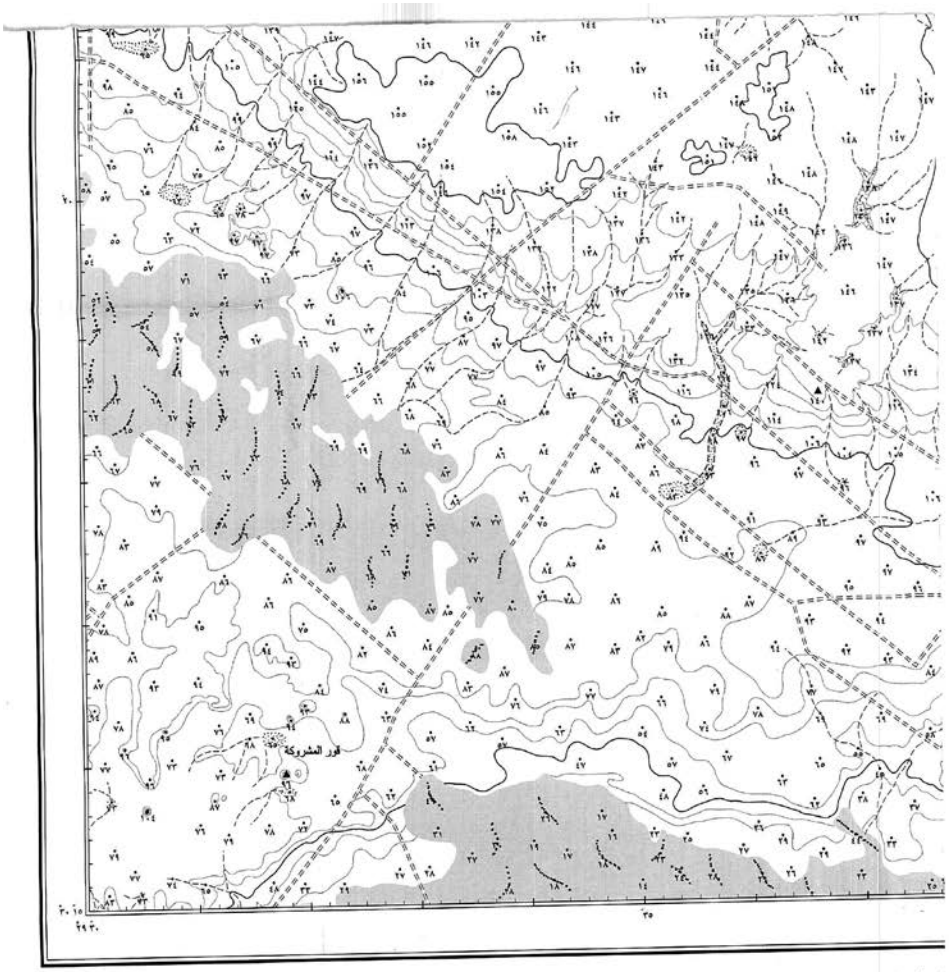

اعدت طباعتها بإدارة المساحة العسكرية سنة ٢٠١٨ (٢٤/٢٠١٨)

باس الرسم ١:٥٠,٠٠٠

٥ كيلومتر

دات المجاورة

علم سطاح	علم القطعا
جلل الشمة	قارة المشروكة
غرة المشروكة	القويدات

النسبة لسطح البحر بالكنترية
خطوط الكنتور عشرون مترا
ة مقياس رسم ١:٢٥,٠٠٠

قرية المشروكة	قرية المشروكة
جلل الشمة	قارة المشروكة

خطوط الكنتور
خطوط الكنتور الإضافية
خطوط الكنتور التقريبية
أرض تحت مستوى سطح البحر
عيون / حفائر
منحدر ١- صخرى ٢- غير صخرى
جسر طريق ١- مرتوم ٢- غير مرتوم
شعاب مرجانية
غرود رملية / سهل رملى
وادى ١- عريض ٢- ضيق
وادى جاف
منطقة تجمع وديان
مجرى سيل
سباخة أو نشع أو فزاز

خط ساحلى دائم ١- محدد ٢- غير محدد
خط ساحلى غير دائم
خطوط الكنتور الأعماق
كوبرى خرسانى
كوبرى معدنى
كوبرى خشبى
كوبرى متحرك
كوبرى هدام
معبر
طول الكوبرى / عرض جزء الممر
الصولبة بالطن / الارتفاع بالمتر
عرض الممر / أبعاد الممر
الصولبة بالطن
بالقة / مأمورة / صخرة

ترعة عرضها ٢٥ متر فأكثر
ترعة عرضها ١٠ متر أقل من ٢٥ متر
ترعة عرضها ٥ متر أقل من ١٠ متر
مصرف عرضه ٢٥ متر فأكثر
مصرف عرضه ١٠ متر أقل من ٢٥ متر
مصرف عرضه ٥ متر أقل من ١٠ متر
خط أنابيب مياه
بركة ١- مستكمة ٢- غير مستكمة
مستنقع ١- صالح للعبور ٢- غير صالح للعبور
ملاحة ١- طبيعية ٢- صناعية
سبخة ١- طينية ٢- جافة
١- خزان ٢- عين ٣- مجمع مائى
بئر صالح / صالح / مردمى / جاف
طبقة طينية

ملحوظة : أضيفت الاعشاب فى مناطق المياه أينما وجدت

٢٩٩٨

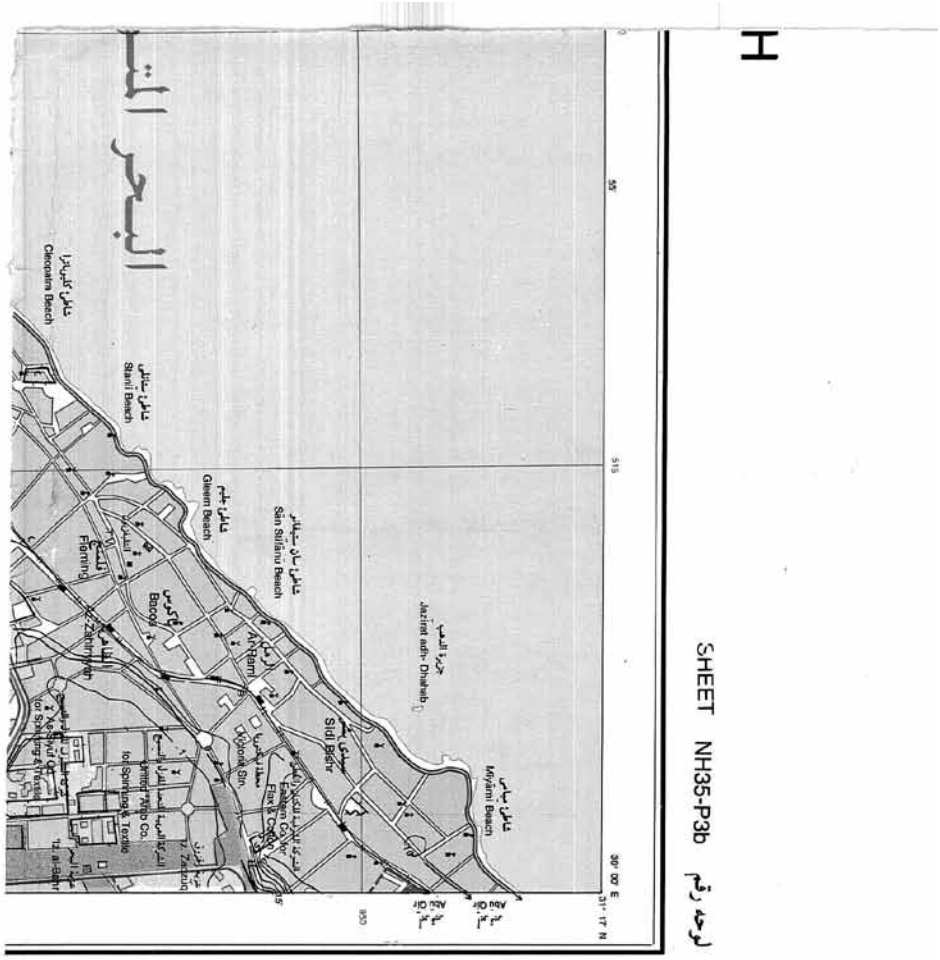
جمهورية مصر العربية
ARAB REPUBLIC OF EGYPT
EGYPTIAN GENERAL SURVEY AUTHORITY
SHEET NH35-P3b لوحة رقم
LEGEND
مصطلحات الخريطة
Dual carriage road
Main paved road
Secondary paved road
Unpaved road
Track
Road under construction
Tunnel
Bridge
Culvert
Kilometer marker
Railway double track
single track
stop
station
Built up area
Buildings
Government Buildings
Ruins/Historical site
Wall
Sidi Bishr
Miyami Beach
San Stifanu Beach
Ibrahimia Sin.
Ezbet Fleming
Ezbet Zahran
Gleem Beach
Stanli Beach
Cleopatra Beach
البحر المتوسط

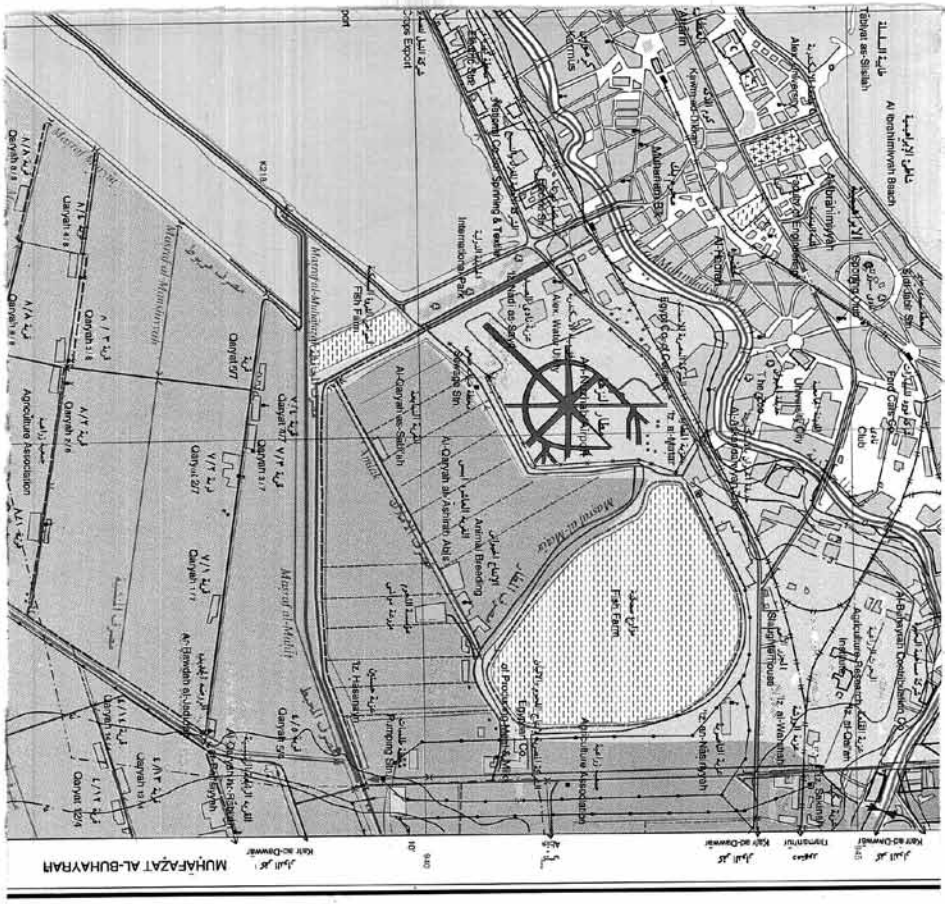
MUHAFAZAT AL-BUHAYRAH
Kafr ad-Dawwar
Kafr ad-Dawwar
Kafr ad-Dawwar
Kafr ad-Dawwar
Al Ibrahimiyyah
Al Ibrahimiyyah Branch
Tabiyat as-Sikkah
Sporting Club
Ibrahimiyyah Engineering
Alexandria
Kawm ad-Dikka
Al Qawmiyah
Abu Hummus
Abu Hummus Bridge
Sporting Club
Pond Cafe Co.
Club
Ibrahimiyyah Development Co.
Agriculture Research Station
Irrigation Co.
Sidi Ibrahim Pouch
Tiz al-Wah Wash
Tiz al-Hilal
Tiz al-Hilal
Tiz al-Hilal

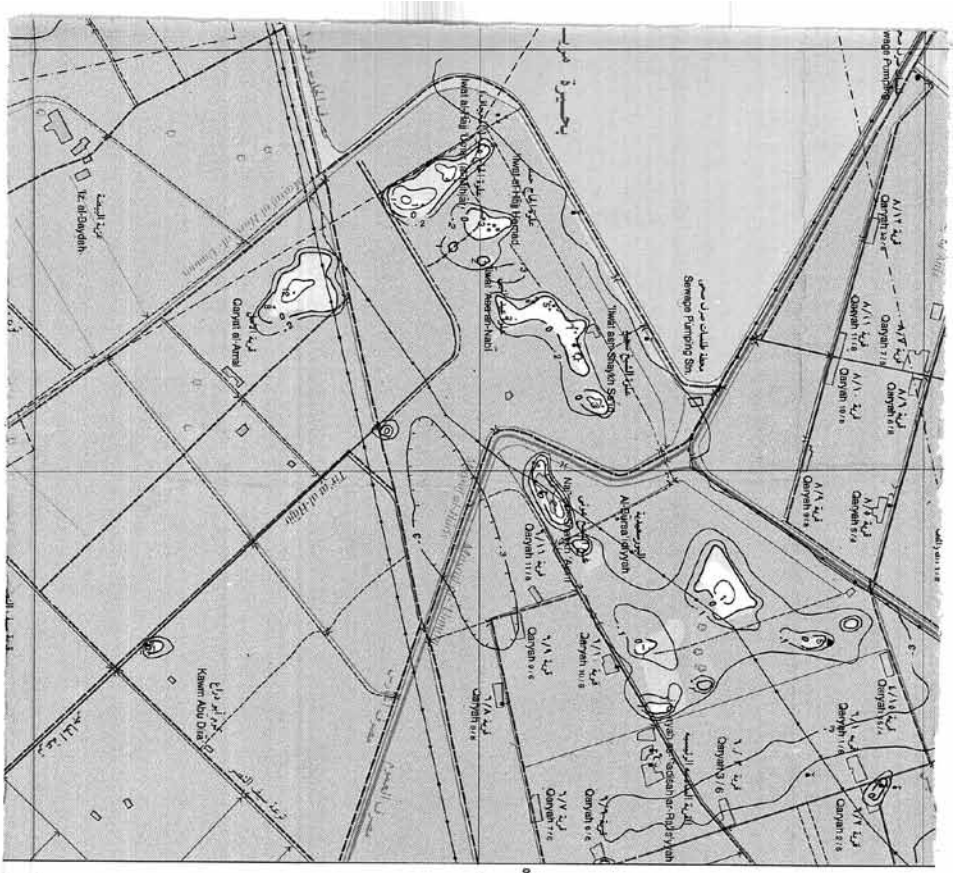

رمل
لدونة رملية
منطقة زراعية
أرض تحت الاستصلاح
نخيل
بساتين وأشجار
أعشاب
حشائش
صخور
شعاب مرجانية
فنار
رصيف ميناء أو مخابر أمواج
عوامة
ملاحات لتجميع مسار المطر
معدية سيارات
بحيرة
بحيرة أو برك موسمية
سبخة
أرض معرضة للغرق
مستنقع
أرض مالحة
نهر أو مجرى مائي
وادي عريض
وادي ضيق
تفيأة مجرى مائي
أكثر من ٢٥ م
من ١٠ إلى ٢٥ م
من ٥ إلى ١٠ م
أكثر من ٢٥ م
من ١٠ إلى ٢٥ م
من ٥ إلى ١٠ م

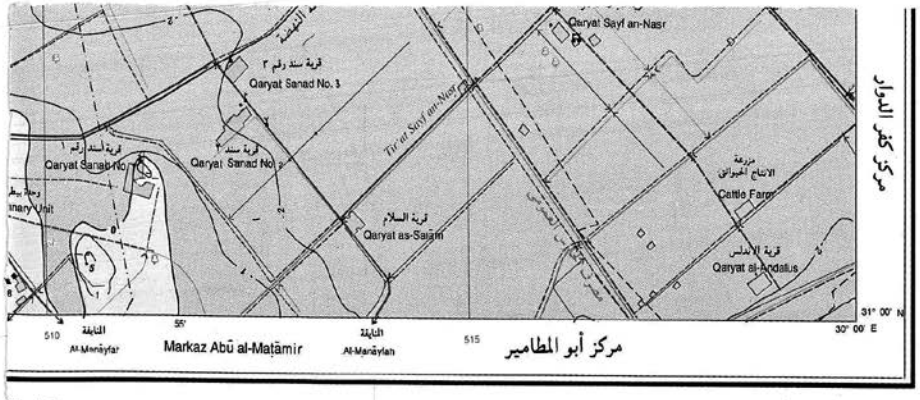

Well, dry well ..... بئر جاف ، بئر
Spring ..... عين ماء
Dam ..... سد
Barrage ..... خزان
Horizontal control point ..... نقطة ثوابت افقية
Bench mark ..... نقطة تسوية (ردبير)
International boundary ..... حدود دولية
Governorate boundary ..... حدود محافظة
Markaz boundary ..... حدود مركز

مقياس الـ

5 6 Kilometers

كيلو مترات

الفاصل الكنتورى ١٠ متر في الاراضي الص

هذه الخريطة لايجوز تداولها أو نسخها او إحداث اى تعديلات بها
الا بموجب تصريح من الهيئة المصرية العامة للمساحة .
وجميع الحقوق محفوظة للهيئة بموجب القانون ٨٢ لسنة ٢٠٠٢
رقم الإيداع بدار الكتب ١٣٣٠٤/ ٢٠٠٤
طبعت وحدثت بمطابع الهيئة سنة (٢/٢٠١١/ ٢٠١٢)

الطبعة الاولى سنة
للمساحة بالتعاون مع
الأمريكية (مشروع
ضمن مشروع إدارة

by the Irrigation
aying and Mapping
gian General Survey
provided by Geonex
icy for International

إسلوب ترقيم اللوحات

١ ـ قسمت الخريطة ١:١٠٠٠٠٠٠ إلى ١٦ خريطة ١:٢٥٠٠٠٠٠ ترقم بالحروف الرومانية A-P ويضاف الحرف إلى رقم الخريطة المئوية مثل NH36-M .

٢ ـ قسمت الخريطة ١:٢٥٠٠٠٠٠ إلى ٦ خرائط ١:١٠٠٠٠٠٠ ترقم بالأرقام 1-6 ويضاف الرقم إلى رقم الخريطة ١:٢٥٠٠٠٠٠ مثل NH36-M2 .

٣ ـ قسمت الخريطة ١:١٠٠٠٠٠٠ إلى ٤ خرائط ١:٥٠٠٠٠٠ ترقم بالحروف الرومانية من a-d ويضاف الحرف إلى رقم الخريطة ١:٥٠٠٠٠٠ مثل NH36-M2a .

SHEET NUMBERING SYSTEM

1. Series 1:250,000 : Each 1/M International Map Sheet is divided into 16 sheets numbered in Roman alphabets from A to P. The alphabet is added to the 1:1/M Map sheet number, for example NH36-M .

2. Series 1:100,000 : Each 1:250,000 Map sheet is divided into 6 sheets numbered 1 to 6. The number is added to the 1:250,000 Map sheet number, for example : NH36-M2 .

3. Series 1:50,000 : Each 1:100,000 Map sheet is divided into 4 sheets numbered in lower case Roman alphabets a to d. The alphabet is added to the 1:100,000 Map sheet number, for example : NH36-M2a .

نظام ترقيم اللوحات

SHEET NUMBERING DIAGRAM

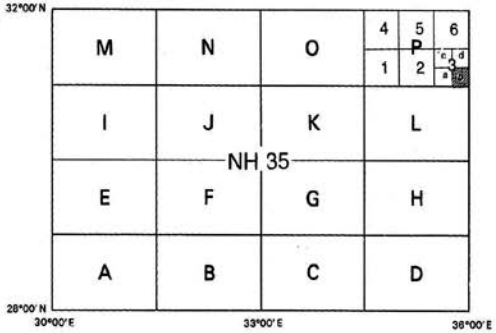

All Rights Reserved by E.G.S.A
حقوق الطبع محفوظة للهيئة المصرية العامة للمساحة

GLOSSARY

'Ayn	Spring	Khawr	Water-course
Bir	Well	Malihah	Salt lake
Birkah	Pond	Markaz	District
Buhayrah	Lake	Masraf	Drain
Dayr	Monastery	Muhafazat	Province
Hafiyyah	Depression	Naj'	Village
'Izbah (Iz.)	Village	Nazlah	Village
Jabal	Mountain	Qarah	Hill, Mound
Jazirah (Jaz.)	Island	Ra's	Cape
Kafr, Qaryah	Village	Tall	Hill
Kawm	Mound	Tariq	Road, Track
Khalij	Bay	Tir'ah	Canal
Khashm	Peak	Wadi	Dry Water-course

لصحة نطق الاسماء المبينة بالحروف اللاتينية يرجع الى قرار هيئة الامم المتحدة سنة ١٩٧٣ الخاص بأساليب كتابة الاسماء العربية

Users should refer to UN Resolution 1973 Transliteration System Standards for the proper pronunciation of names and labels.

SERIES	1:50,000	مسلسل	
SHEET	NH35-P3b	لوحة	
EDITION	1.E.G.S.A.	طبعة	

٢٩٢٨/٢٤


الاسكندرية
AL-ISKANDARIYYA
(ALEXANDRIA)
مجموعة الخرائط المصرية ١:٥٠٠٠٠
EGYPTIAN SERIES 1:50,000
SERIES 1:50,000
SHEET NL-35-15-NN
EDITION 1 S.E.G.S.A.
MEDITERRANEAN SEA
29° 45' E
31° 17' N
500
505
15'

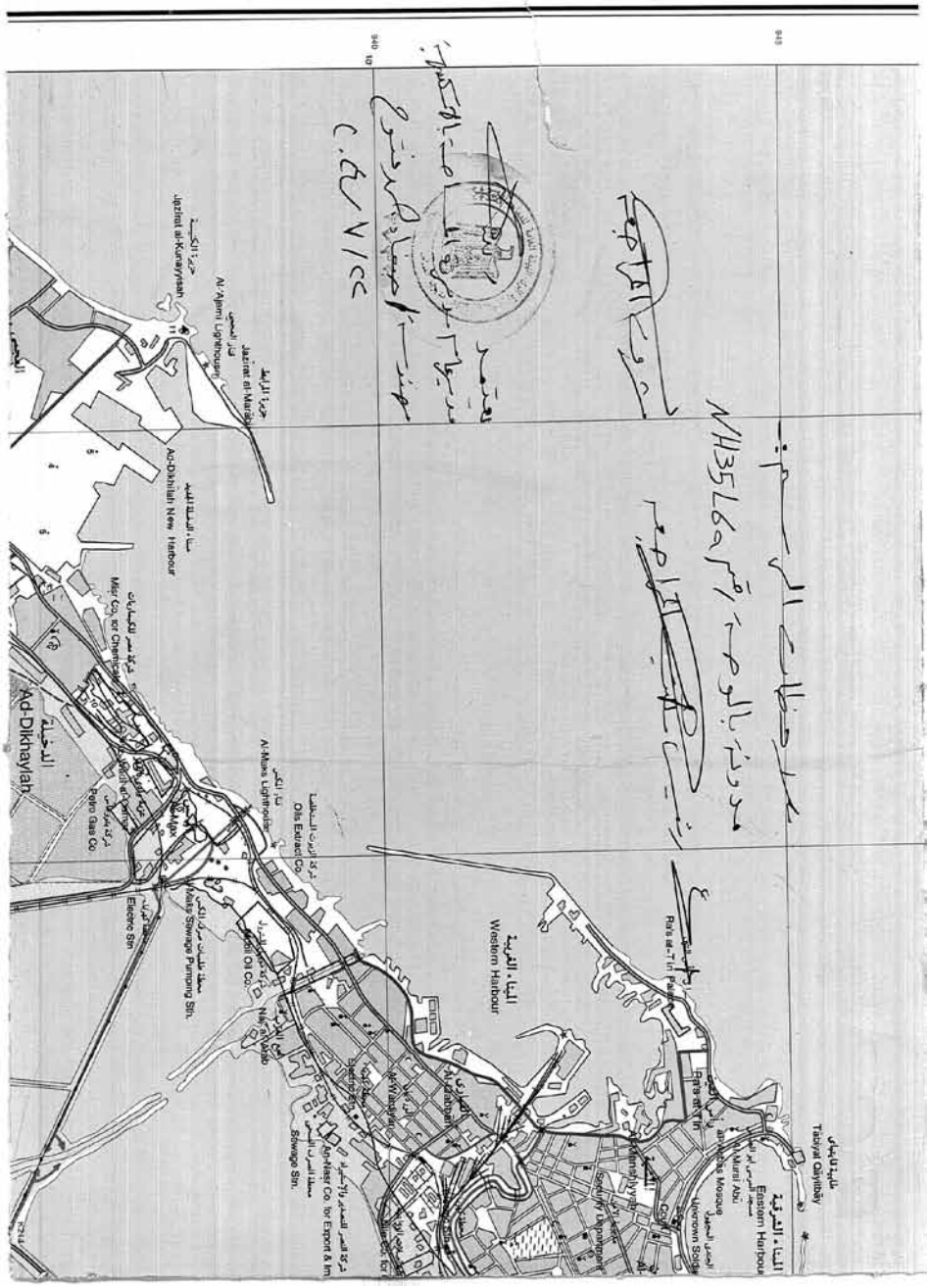
Taliyat Qaytbay
Eastern Harbour
Ras at-Tin Palace
Western Harbour
Al-Dikhaylah
Ad-Dikhaylah
Jazirat al-Kuwayrah
Al-'Ajami Lighthouse
Jazirat al-Marjan
Ad-Dikhilah New Harbour
Al-Mina Lighthouse
Ola Extract Co.
Electro Stn
Sewage Stn.

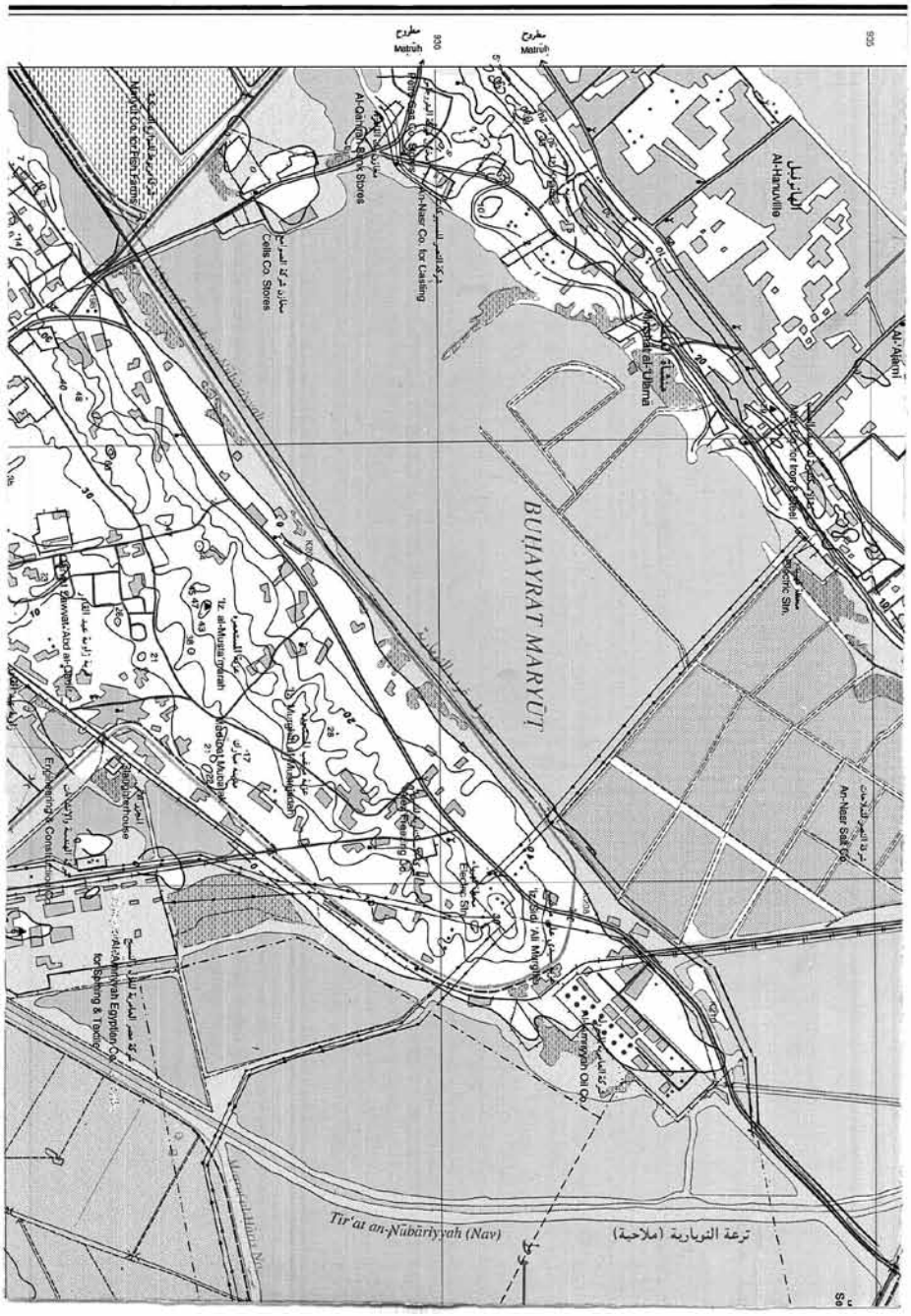
BUHAYRAT MARYŪT
Al-Hanuville
Al-Alamī
Mustafa al-Fulima
Matruh
Tir'at an-Nūbāriyyah (Nav)
ترعة النوبارية (ملاحية)

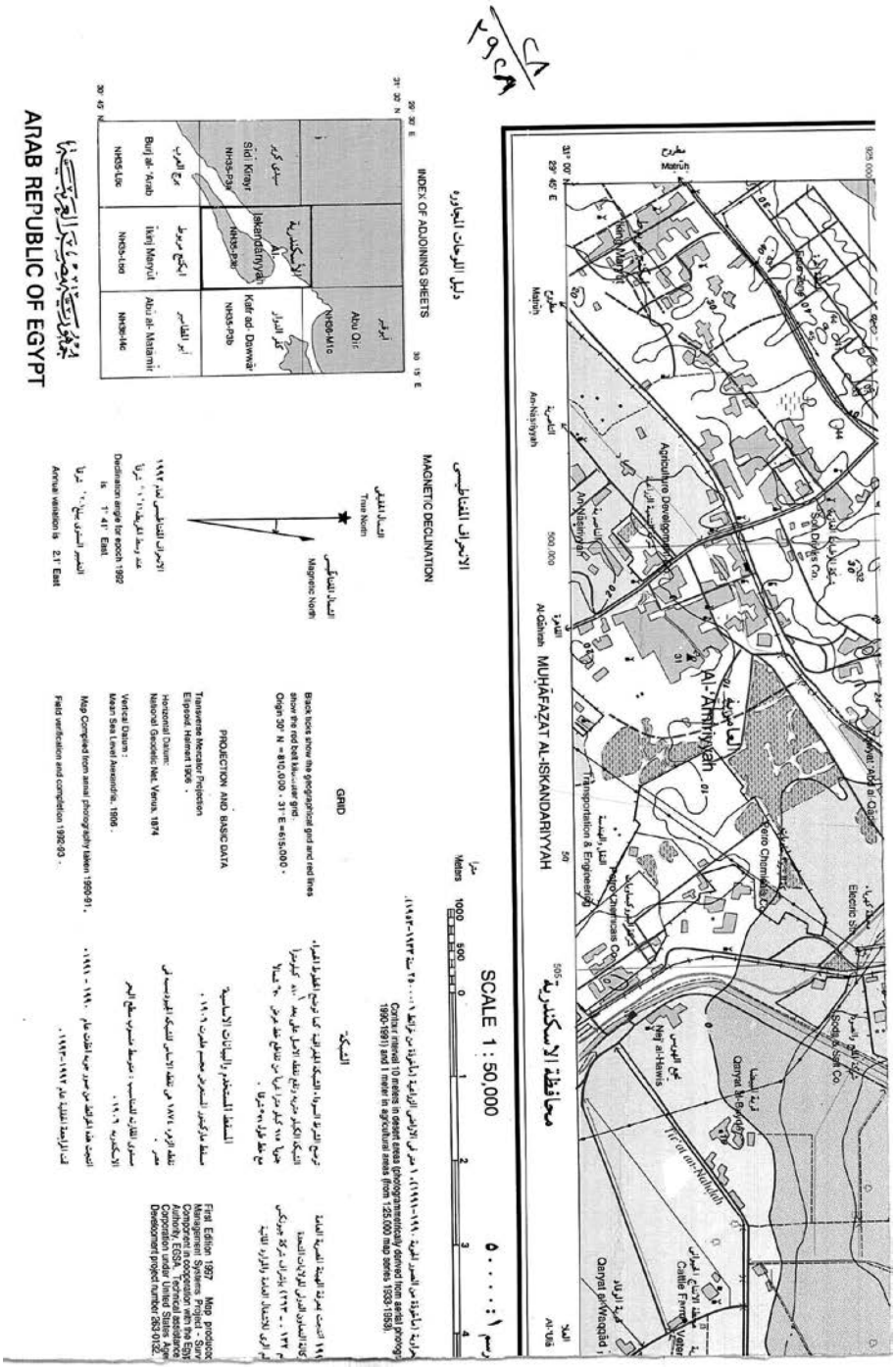
محافظة الإسكندرية
MUḤĀFAẒAT AL-ISKANDARIYYAH
Al-ʿāmiriyyah
Al-ʿāmiriyyah
Al-ʿāmiriyyah

جمهورية مصر العربية
ARAB REPUBLIC OF EGYPT

EGYPTIAN GENERAL SURVEY AUTHORITY

٢٩/٢٩٢٨

لوحة رقم 5-P3a



LEGEND مصطلحات الخريطة

Dual carriage road	طريق ذو اتجاهين
Main paved road	طريق رئيسي مرصوف
Secondary paved road	طريق ثانوي مرصوف
Unpaved road	طريق ممهد أو مدكوك
Track	مدق
Road under construction	طريق تحت الانشاء
Tunnel	نفق
Bridge (70 ton)	كوبري ٧٠ طن
Bridge (< 70 ton)	كوبري حمولة اقل من ٧٠ طن
Bridge (wood)	كوبري خشب
Culvert	بربخ
Kilometer marker	علامة الكيلو متر
Railway single track	خط سكة حديد مفرد
Railway double track	خط سكة حديد مزدوج
Railway stop	خط سكة حديد موقف
Railway station	خط سكة حديد محطة
Built up area	منطقة سكنية
Buildings	مبان ومنشآت
Government Buildings	مبان حكومية
Ruins/Historical site	منطقة تاريخية / اطلال
Wall	سور مباني
Wire fence	سور سلك
Shrine/ Mosque	جامع ، مقام
Church	كنيسة
Moslem cemetery	مقابر مسلمين
Christian cemetery	مقابر مسيحين
Jewish cemetery	مقابر يهود
Hospital	مستشفى
Police station	مركز شرطة
Fire station	مركز المطافئ
Post and telegraph office	مكتب بريد وتلغراف
School	مدرسة
Historical monument	اثر تاريخي
Mining site	منطقة تعدين
Quarry	محجر
Oil well	بئر بترول
Oil Tank	خزان بترول
Water tank, Water tower	برج مياه ، خزان مياه
Electric power line	خطوط قوي كهربائية
Radio transmission antenna	هوائي لاسلكي
Oil or gas pipeline	خط انابيب بترول او غاز
Water pipeline	خط انابيب مياه
Aqueduct or flume	بدالة
Siphon	سحارة
Weir	حاجز مياه
Index contour	الكنتور الدليل
Base contour	خط كنتور
Supplementary contour	خط كنتور اضافي
Depression	منخفض
Area below sea level	منطقة تحت مستوي سطح البحر
Spot height	نقطة ارتفاع

٢٠
٢٩ ش

SHEET NH3:




سيدى كـــرير
SIDI KIRAYR
400
405
المتـــوســـــ
TERRANEAN

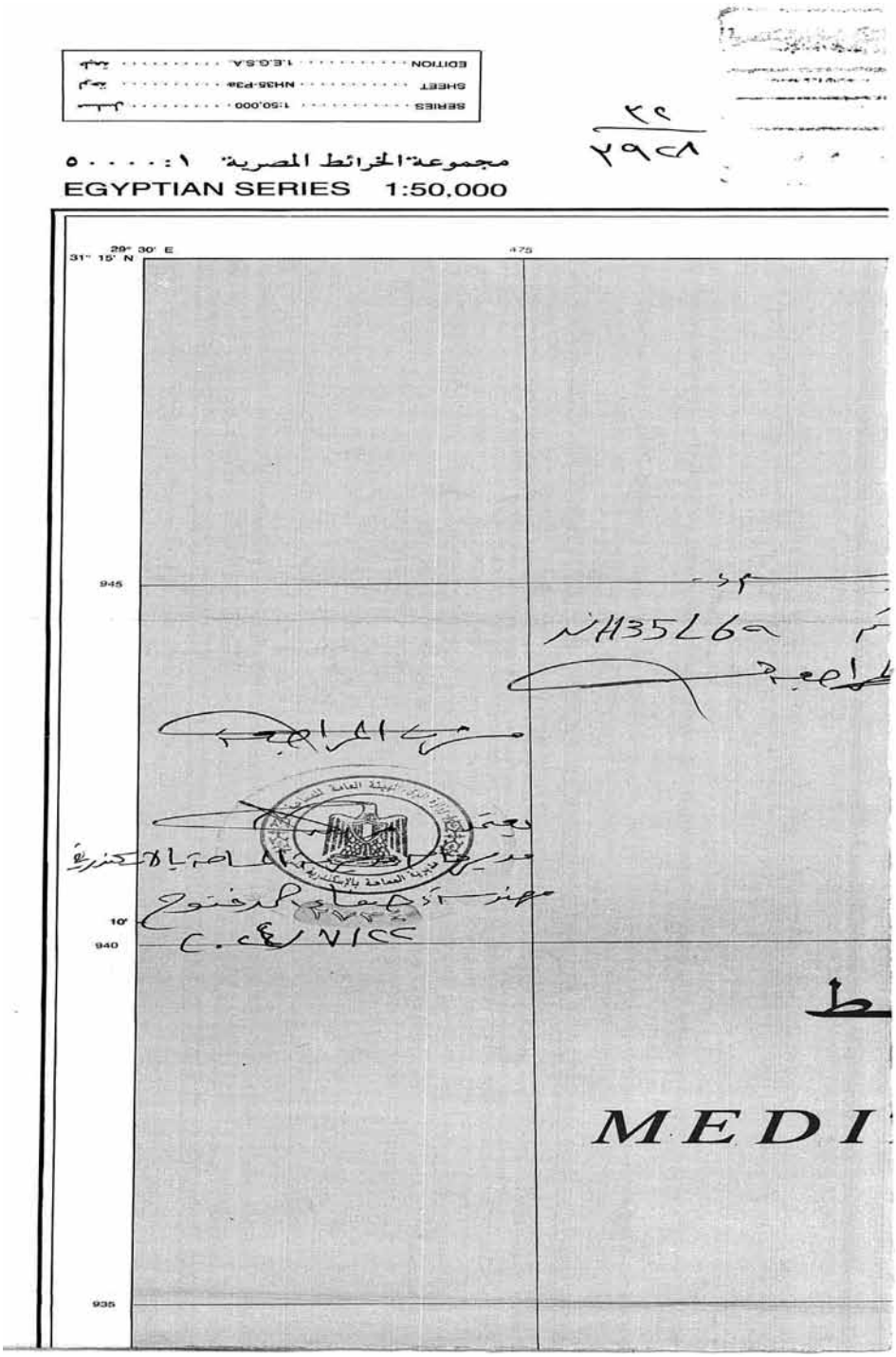
SERIES 1:50,000
SHEET NH35-P38
EDITION 1.E.G.S.A.
مجموعة الخرائط المصرية ١ : ٥٠٠٠٠
EGYPTIAN SERIES 1:50,000
29° 30' E
31° 15' N
475
945
940
935
MEDI

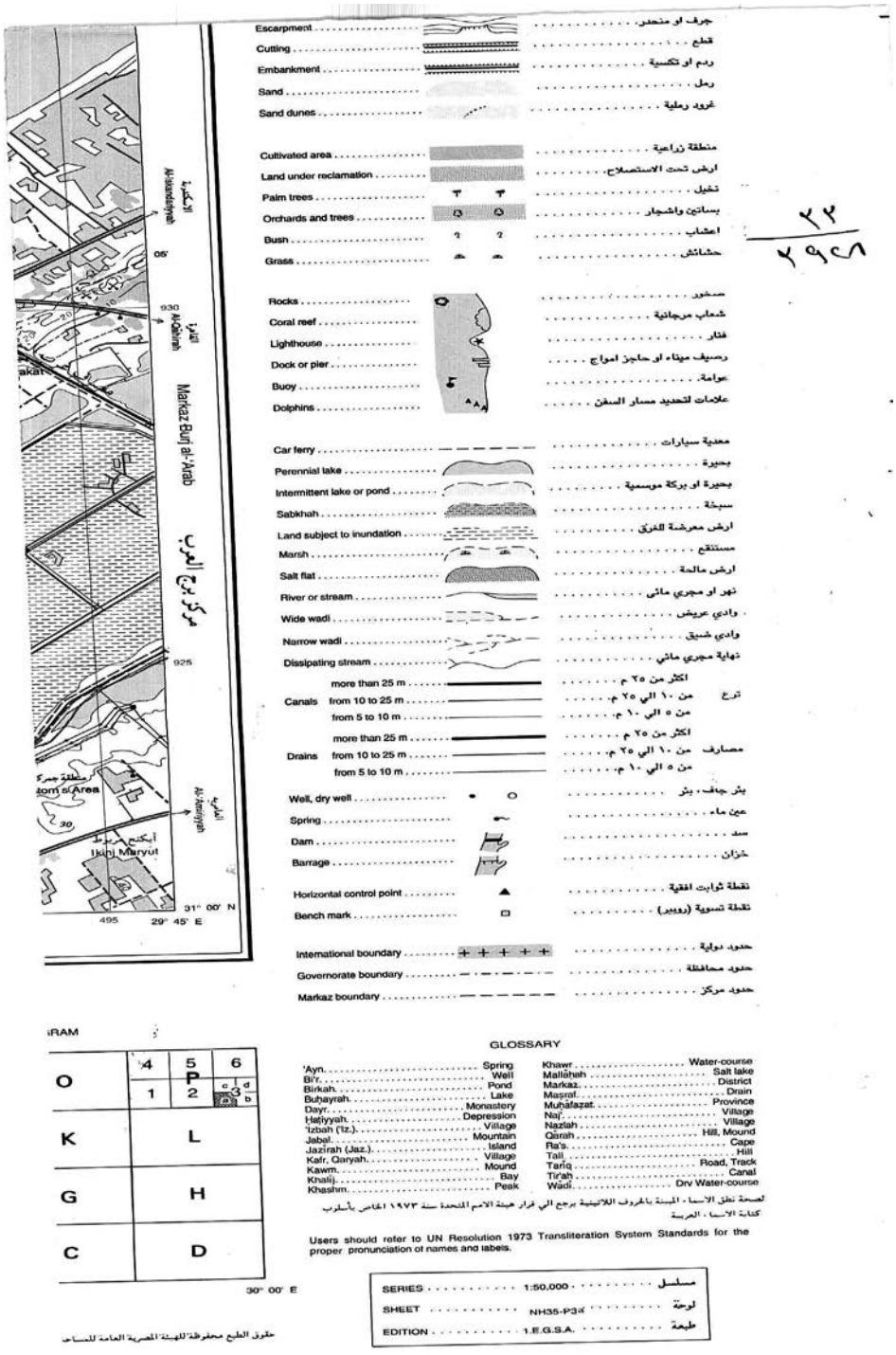

حقوق الطبع محفوظة للهيئة المصرية العامة للمساحة

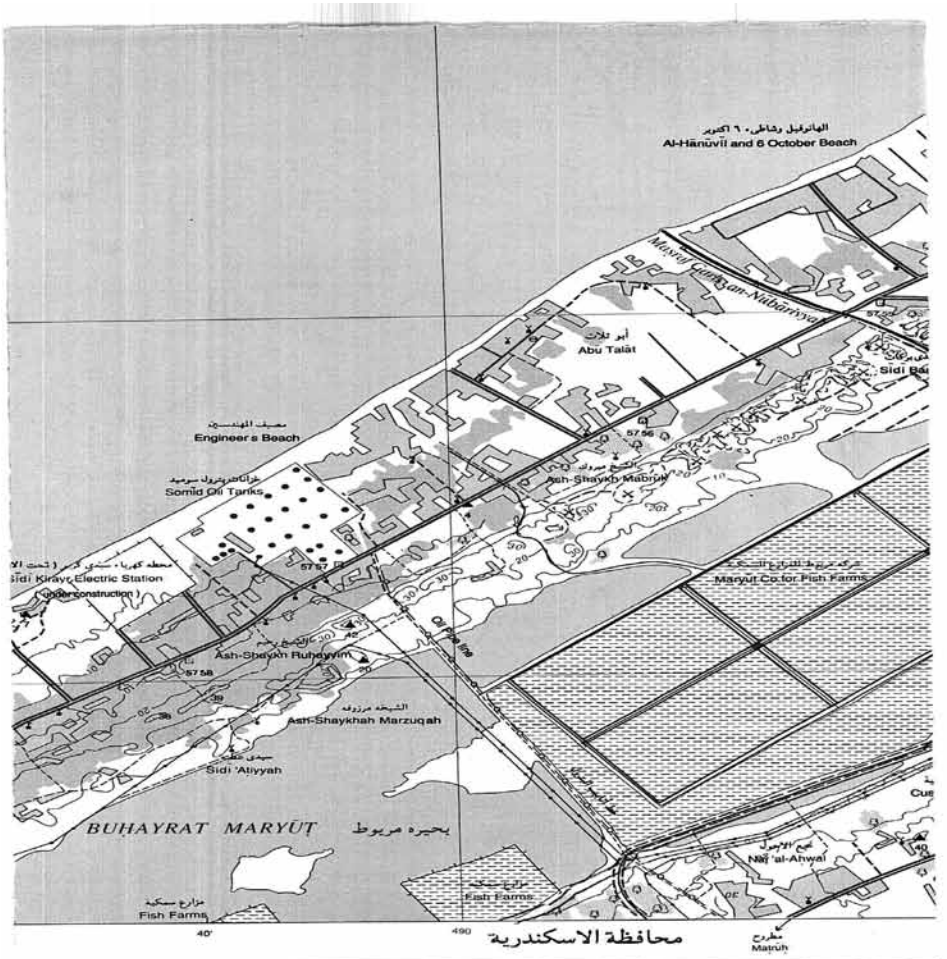

مقياس الرسم

كيلو مترات Kilometers

5 6

الفاصل الكنتوري ١٠ متر في الارا

هذه الخريطة لا يجوز تداولها او نسخها او احداث اى تعديلات بها إلا بموجب تصريح من الهيئة المصرية العامة للمساحة ، وجميع الحقوق محفوظة للهيئة بموجب القانون ٨٢ لسنة ٢٠٠٢

رقم الإيداع بدار الكتب ١٣٣٠٣ لسنة ٢٠٠٤
طبعت وحدثت بمطابع الهيئة سنة ٢٠٠٦ (١٧١ / ٢٠٠٦)

نظام ترقيم اللوحات

SHEET NUMBERING DIAG

إسلوب ترقيم اللوحات

١ - قسمت الخريطة ١ : ١٠٠٠٠٠٠ إلى ١٦ خريطة ١ : ٢٥٠٠٠٠ ترقم بالحروف الرومانية A-P ويضاف الحرف إلى رقم الخريطة المليونية مثل NH36-M .

٢ - قسمت الخريطة ١ : ٢٥٠٠٠٠ إلى ٦ خرائط ١ : ١٠٠٠٠٠ ترقم بالارقام 1-6 ويضاف الرقم إلى رقم الخريطة ١ : ٢٥٠٠٠٠ مثل NH36-M2 .

٣ - قسمت الخريطة ١ : ١٠٠٠٠٠ إلى ٤ خرائط ١ : ٥٠٠٠٠ ترقم بالحروف الرومانية من a-d ويضاف الحرف إلى رقم الخريطة ١ : ٥٠٠٠٠ مثل NH36-M2a .

SHEET NUMBERING SYSTEM

1. Series 1:250,000 : Each 1/M International Map Sheet is divided into 16 sheets numbered in Roman alphabets from A to P. The alphabet is added to the 1:1/M Map sheet number, for example NH36-M .

2. Series 1:100,000 : Each 1:250,000 Map sheet is divided into 6 sheets numbered 1 to 6. The number is added to the1: 250,000 Map sheet number; for example : NH36-M2 .

3. Series 1:50,000 : Each 1:100,000 Map sheet is divided into 4 sheets numbered in lower case Roman alphabets a to d. The alphabet is added to the 1:100,000 Map sheet number; for example : NH36-M2a .

الطبعة الاولى
للمساحة بالك
الامريكية (م
ضمن مشروع

e Irrigation
nd Mapping
neral Survey
d by Geonex
International

All Rights Reserved by E.G.S.A.

٢٤
٢٩٥٨

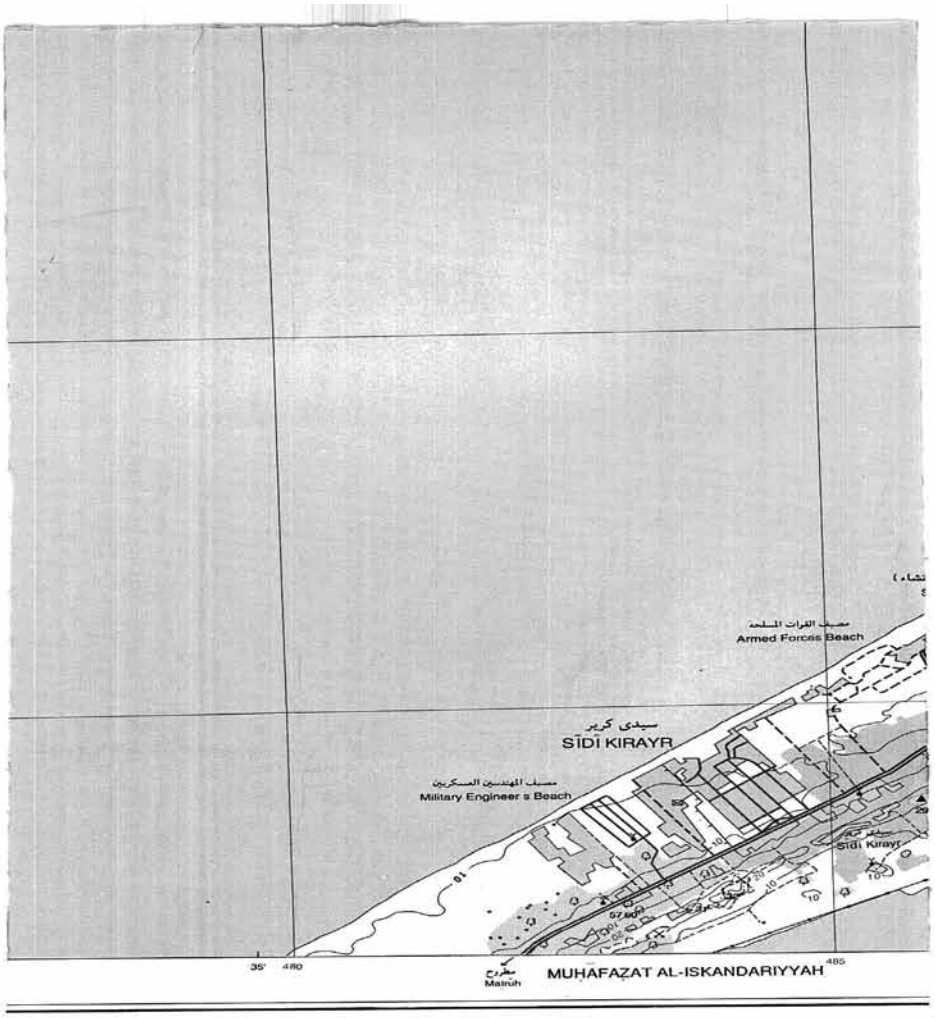

SCALE 1 : 50,000

مقياس الرسم ١ : ٥٠٠٠٠

Meters 1000 500 0 1 2 3 4

الكنتور الصحراوية (مأخوذة من الصور الجوية ١٩٩٠-١٩٩١)، ١٠ متر فى الاراضى الزراعية (مأخوذة من خرائط ١:٢٥٠٠٠٠ سنة ١٩٣٣-١٩٥٣).

Contour interval 10 meters in desert areas (photogrammetrically derived from aerial photographs 1990-1991) and 1 meter in agricultural areas (from 1:25,000 map series 1933-1953).

GRID

Black ticks show the geographical grid and red lines show the red belt kilometer grid.
Origin 30° N = 810,000 - 31° E = 615,000 -

PROJECTION AND BASIC DATA

Transverse Mercator Projection
Ellipsoid, Helmert 1906

Horizontal Datum:
National Geodetic Net, Venus, 1874

Vertical Datum :
Mean Sea Level Alexandria, 1906 .

Map Compiled from aerial photography taken 1990-91 .

First verification and completion 1992-93 .

الشبكة

ترضح الشرط السوداء الشبكه الجغرافيه كما توضح الخطوط الحمراء الشبكة الكيلو مترية وتقع نقطه الاصل على بعد ٨١٠ كيلومتراً جنوباً ٦١٥ كيلو متراً غرباً من تقاطع خط عرض ٣٠° شمالاً مع خط طول ٣١° شرقاً .

المسقط المستخدم والبيانات الاساسيه

مسقط ماركيتور المستعرض مجسم هلمرت ١٩٠٦ .

نقطه الزحره ١٨٧٤ هى نقطه الاساس للشبكه الجيوديسيه فى مصر .

مستوى المقارنه للمناسيب : متوسط منسوب سطح البحر الاسكندريه ١٩٠٦ .

انتجت هذه الخرائط من صور جويه اخذت عام ١٩٩٠ - ١٩٩١ .

تمت المراجعة الحقلية عام ١٩٩٢-١٩٩٣ .

سنة ١٩٩٤ إنتجت بمعرفة الهيئة المصرية العامة
بالتعاون مع وكالة التعاون الدولى للولايات المتحدة
مشروع رقم ١٣٢ - ٢٦٣ بإشراف شركة جيوتكس
إدارة نظم الرى للاشغال العامة والموارد المائية

First Edition 1994. Map produced by th
Management Systems Project - Surveying a
Component in cooperation with the Egyptian Ge
Authority, EGSA. Technical assistance provide
Corporation under United States Agency for
Development project number 263-0132.

٢٦
٢٩م



دليل اللوحات المجاوره

INDEX OF ADJOINING SHEETS

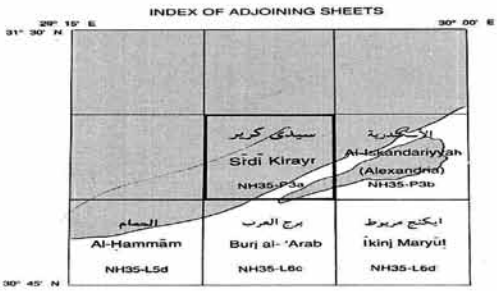

الانحراف المغناطيسى

MAGNETIC DECLINATION

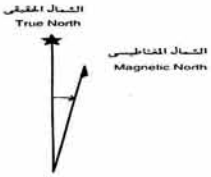

الانحراف المغناطيسى لعام ١٩٩٢
عند وسط الخريطة ١° ٣٨' شرقاً

Declination angle for epoch 1992
is 1° 38' East

التغيير السنوى يبلغ ٢,١' شرقاً

Annual variation is 2.1' East

جمهورية مصر العربية

ARAB REPUBLIC OF EGYPT

٢٦
١٩٦٣

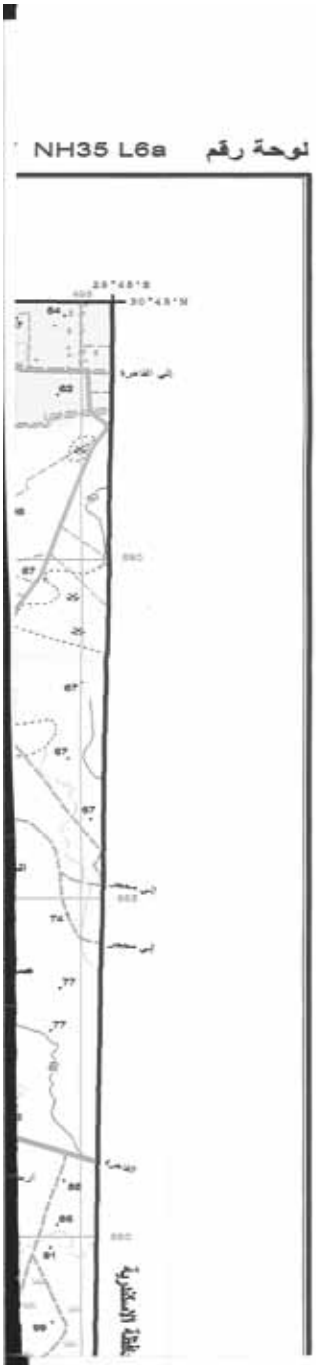
لوحة رقم NH35 L6a
29°45'0"
30°45'0"
إلى القاهرة
إلى سمالوط
إلى ديرمواس
إلى الفكرية

EGYPTIAN GENERAL SURVEY AUTHORITY
LEGEND
مصطلحات الخريطة
Dual Carriage road
طريق ذو اتجاهين
Main paved road
طريق رئيسي مرصوف
Secondary paved road
طريق ثانوي مرصوف
Unpaved road
طريق معبد أو مدكوك
Track
مسلك
Road Under construction
طريق تحت الإنشاء
Tunnel
نفق
(70 ton)
٧٠ طن
Bridge (< 70 ton)
كوبري حمولة أقل من ٧٠ طن
(Wood)
خشب
Culvert
مسرب
Kilomater marker
علامة الكيلو متر
Single track
مفرد
Railway double track
خط سكة حديد مزدوج
Stop
موقف
Station
محطة
Built up area
منطقة مسكونة
Buildings
مباني ومنشآت
Government Buildings
مباني حكومية
Ruins / Historical site
منطقة تاريخية / أطلال
Wall
سور مبنى
Wire fence
سور سلك
Shrine / Mosque
ضريح - مقام
Church
كنيسة
Moslem cemetery
مقابر مسلمين
Christian cemetery
مقابر مسيحيين
Jewish cemetery
مقابر يهود
Hospital
مستشفى
Police station
مركز شرطة
Fire station
مركز مطافئ
Post and telegraph office
مكتب بريد وتليغراف
School
مدرسة
Historical monument
أثر تاريخي
Mining site
منطقة تعدين
Quarry
محجر
Oil Well
بئر بترول
Oil Tank
خزان بترول
Water Tank ,Water tower
برج مياه - خزان مياه
Radio transmission antenna
هوائي ارسال
Electric power line
خطوط قوى كهربائية
Oil / gas pipeline
خط انابيب بترول / غاز
Water pipeline
خط انابيب مياه
Aqueduct or Flum
بداية
Siphon
سحارة
Weir
حاجز مياه
Spot height
نقطة ارتفاع
Index contour
كنتور دليل
Base contour
خط كنتور
Supplementary contour
خط كنتور اضافي
Depression
منخفض
Area below sea level
منطقة تحت مستوى سطح البحر
Escarpment
جرف أو منحدر

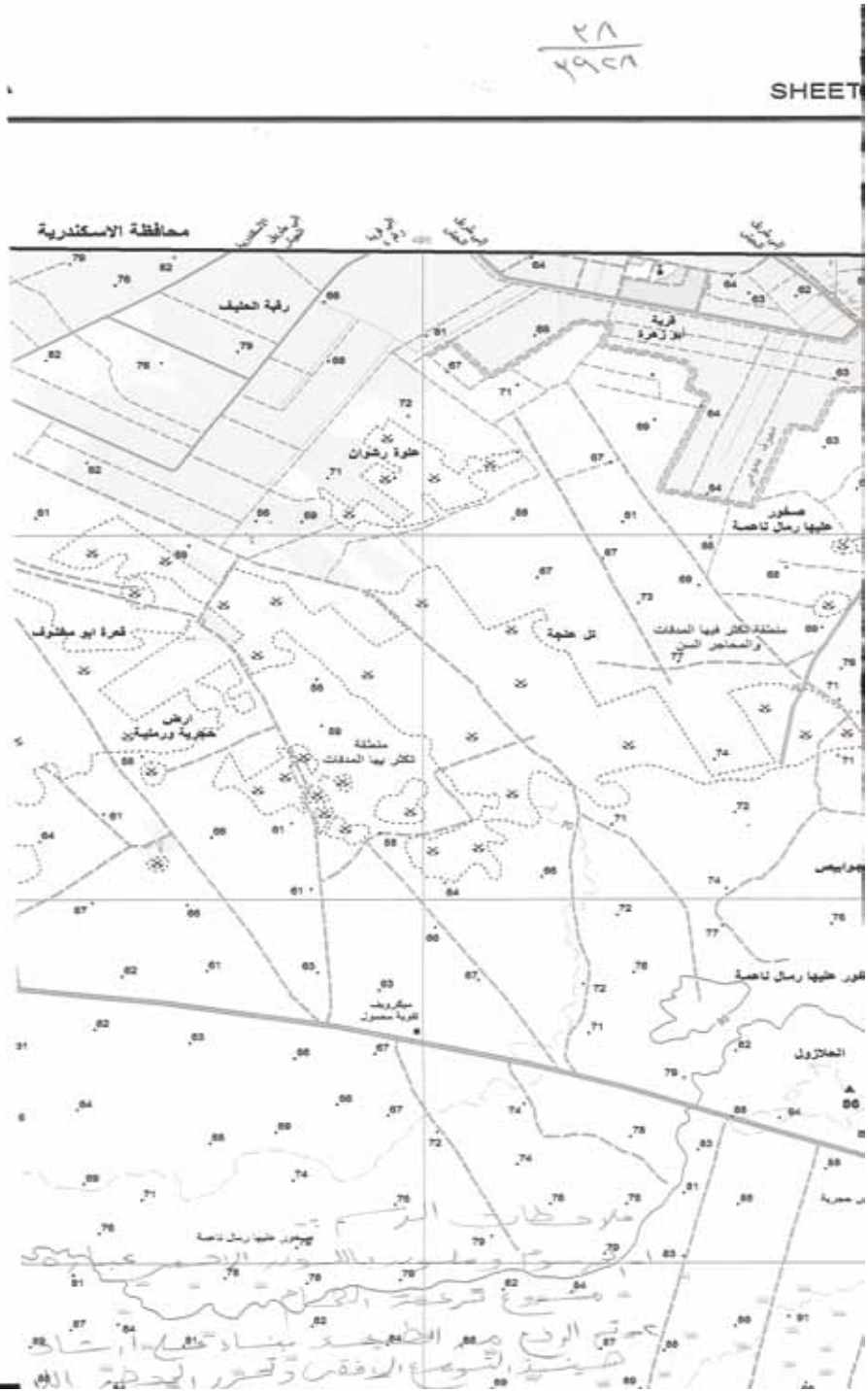
SHEET
محافظة الاسكندرية
رقبة الحليف
قرية ابو زهرة
علوة رشوان
صخور عليها رمال ناعمة
قهرة ابو مطنوف
تل هنجة
منطقة تكثر فيها الصدفات والصخور السن
ارض حجرية ورملية
منطقة تكثر فيها الصدفات
صخور عليها رمال ناعمة
الحلازون
صخور عليها رمال ناعمة

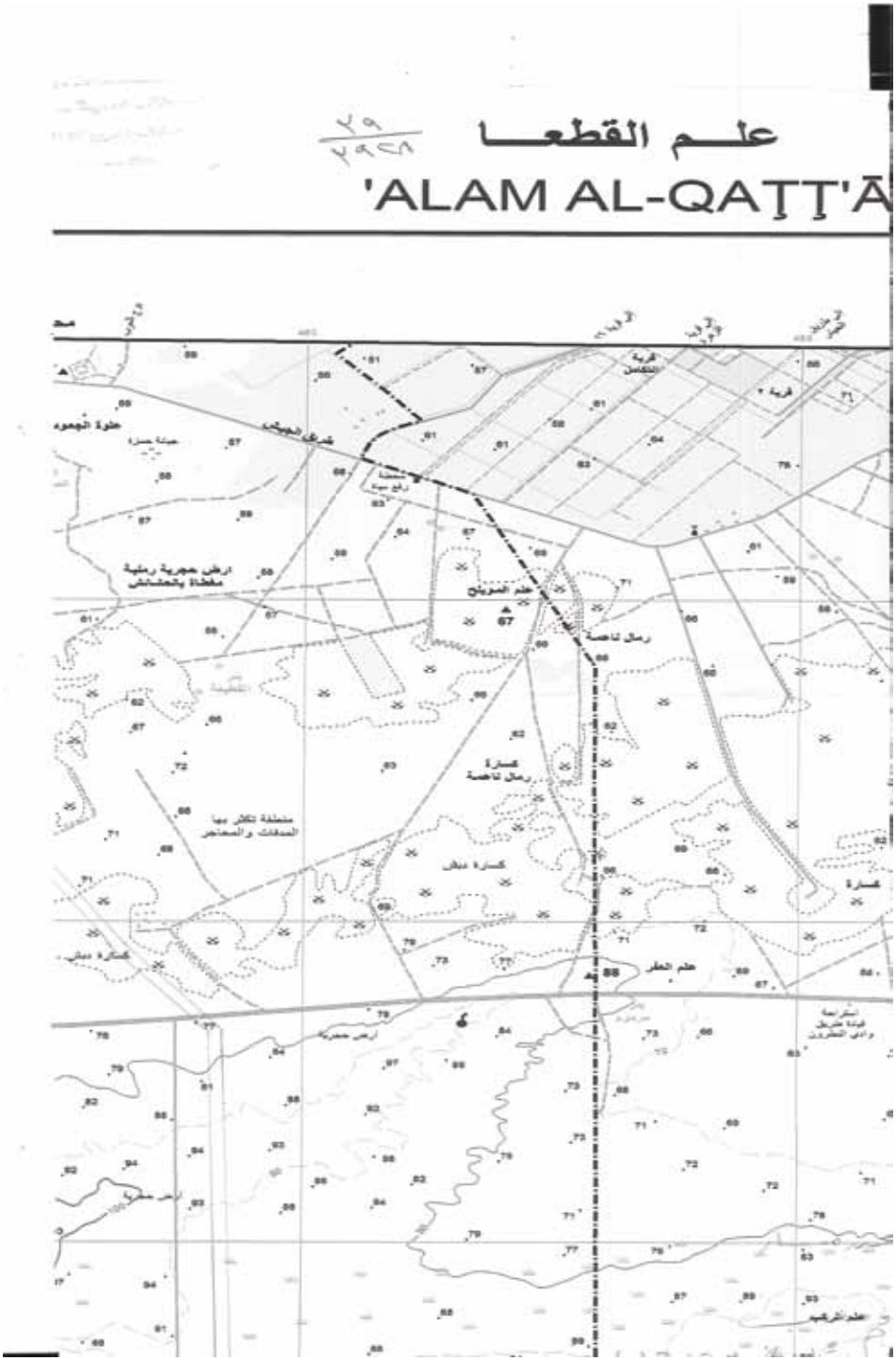
علـم القطعـا
'ALAM AL-QAṬṬ'Ā

مجموعة الخرائط المصرية ١ : ٥٠٠٠٠
EGYPTIAN SERIES 1 : 50,000

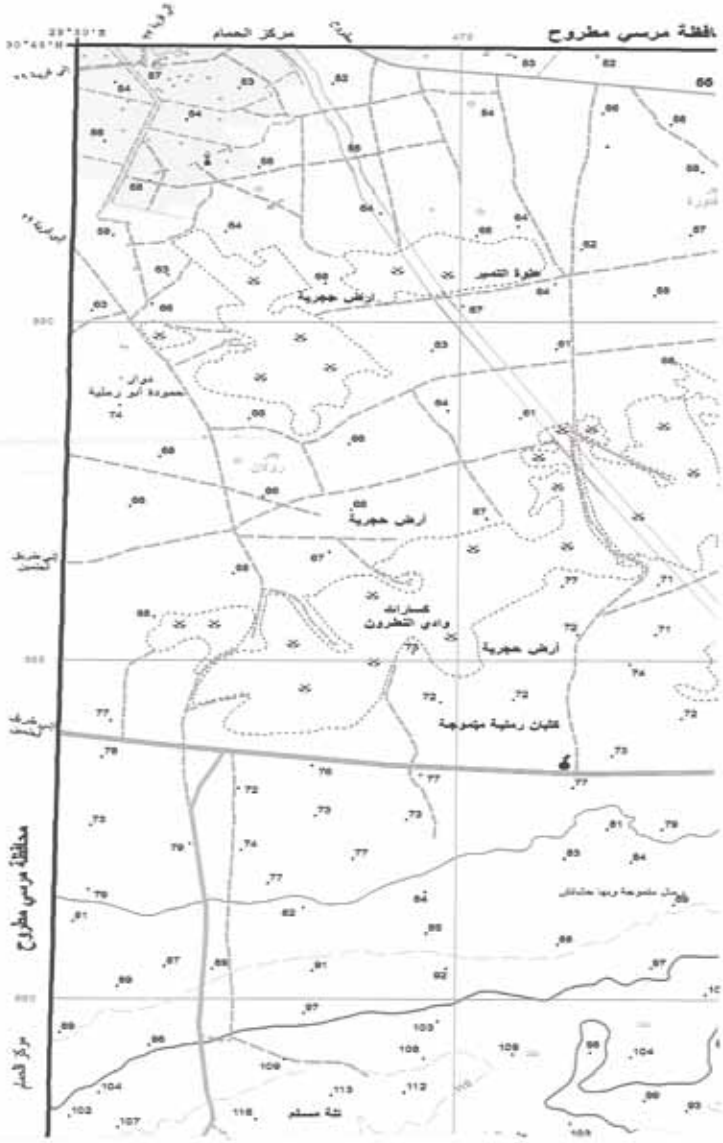


Embankment
Sand
Sand dunes
Cultivated area
Orchards and trees
Land under reclamation
Palm trees
Bush
Grass
Rocks
Coral reef
Lighthouse
Dock or pier
Buoy
Dolphins
Car ferry
Perennial lake
Intermittent lake or pond
Sabkhah
Land subject to inundation
Marsh
Salt flat
River or stream
Wide wadi
Narrow wadi
more than 25 m
Canals from 10 to 25 m
from 5 to 10 m
more than 25 m
Drains from 10 to 25
from 5 to 10 m
Well - dry well
Spring
Dam
Barrage
Lock
Horizontal control point
Bench mark
International boundary
Governorate boundary
Markaz boundary
مركز وادى قنارن
محافظة البحيرة
143
RING DIAGRAM
NH35
O
P
K
G
H
C
D
4
5
1
2
3
Users should refer to UN Resolution 1973 Transliteration system for the proper pronunciation of names and labels
SERIES 1:50,000
SHEET NH35 L6a
EDITION 2 E.G.S.A



مقياس

Kilometers

اللوحات

SHEET NUMBE

M	N
I	J
E	F
A	B

نظام ترقيم اللوحات

All Rights Reserved By E.G.S.A.
Date Of Printing 31-12-2018

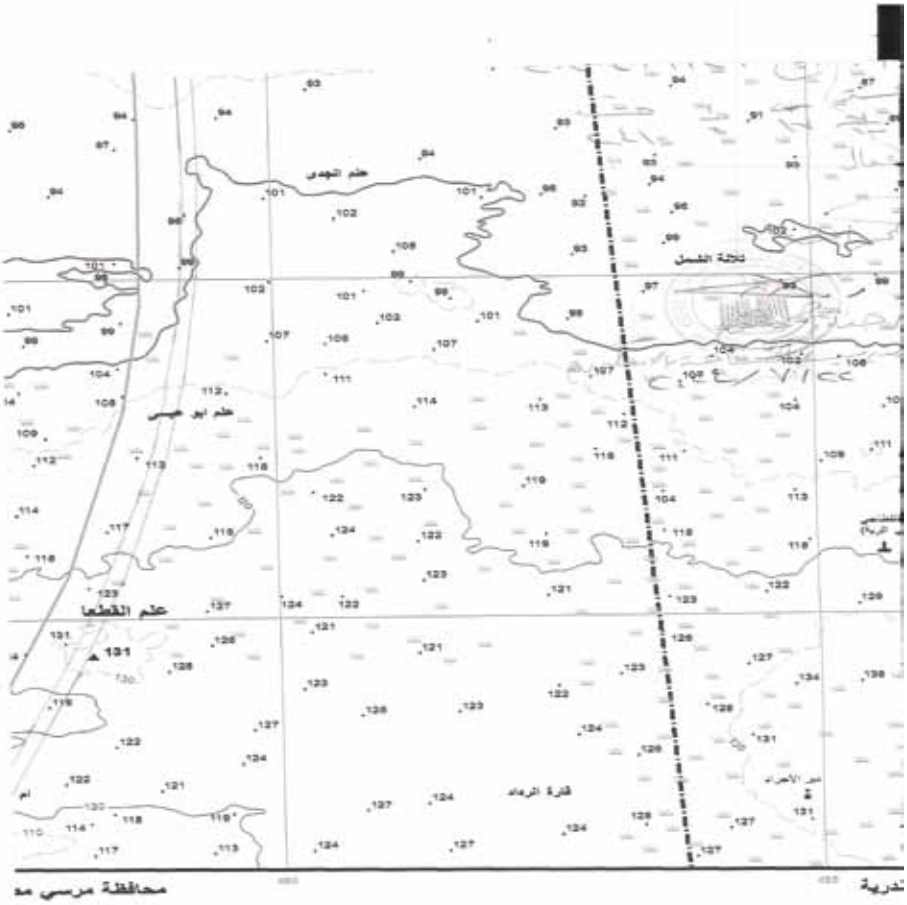

SCALE 1 : 50,000

مقياس الرسم ١: ٥٠٠٠٠

Metres 1000 500 0 1 2 3 4

الفاصل الكنتورى ٢٠ متر فى الأراضى الصحراوية ٢ متر فى الأراضى الزراعية
Contour Interval 20 m in the desert areas and 2 m in agricultural areas

٤٢
٢٩٢٨

SHEET NUMBERING SYSTEM

1- Each1/M Map sheet is divided into15 sheets 1:250,000 numbered in R form A to P. The alphabet is added to the 1:1/M Map sheet number for

2- Each1:250,000 Map sheet is divided into 6 sheets 1:100,000 umbered: The number is added to The 1:250,000 Map sheet number for example

3- Each 1:100,000 Map sheet is divided into 4 sheets 1:50,000 numbered Roman alphabets a to d. The alphabet is added to the 1:100,000 Map for example NH35-L6a

First Edition 1989. Map produced by t Egyptian General Survey Authority, EGSA. in cooperation with FINNIDA,Finland

The Second Edition of 2015 Has Been Updated By Egyptian General Survey Authority

الشبكة

لرصيح الشرط السوداء الشبكة الجغرافية كما توجد الخطوط الحمراء الشبكة الكيلومترية وتقع نقطة الأ على بعد ٦٠٠ كيلومتر جنوبا و ٩٠٥ كيلومتر غر من تقاطع خط عرض ٣٠ شمالا مع خط طول ٢٠

المسقط المستخدم والبيانات الأساسية

مسقط ميركاتور المستعرض
معدل طسرت ١٩٠٩

مستوى المقارنة للإحداثيات الأفقية
نقطة الزمرة ١٨٧٤ هى نقطة الأساس للشبكة الجو

مستوى المقارنة للمناسيب
متوسط مستوى سطح البحر الإسكندرية ٩

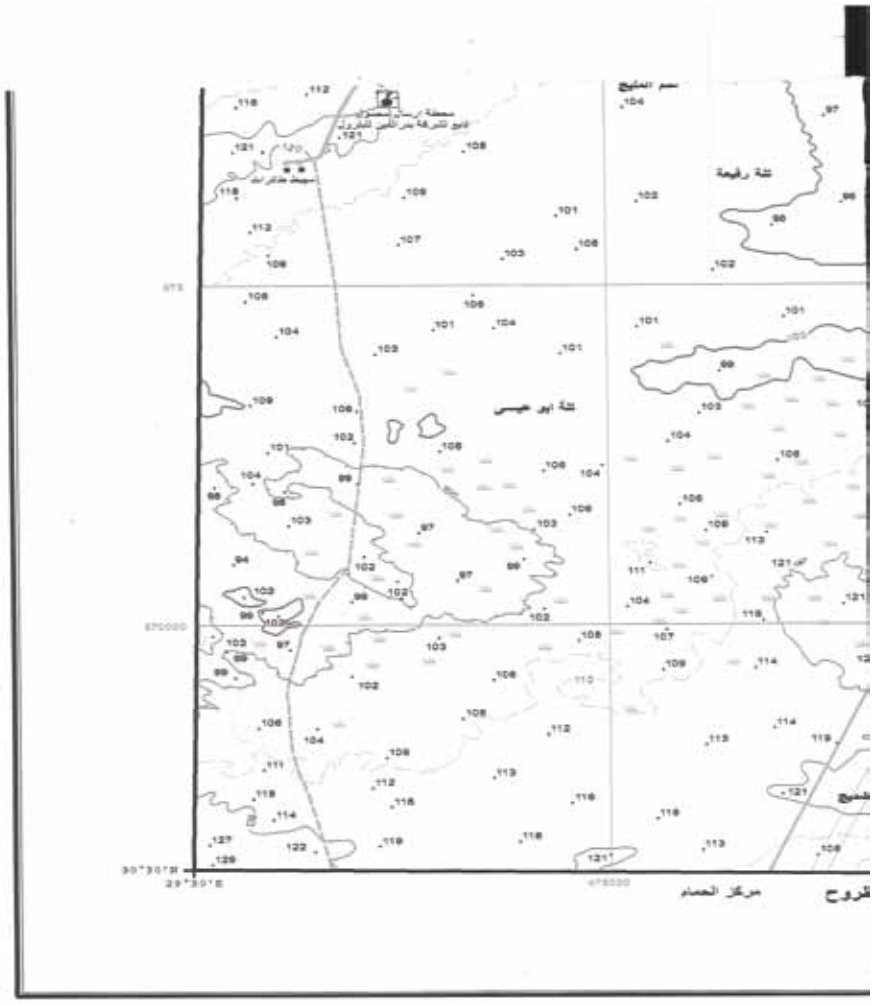

دليل اللوحات المجاورة

INDEX OF ADJOINING SHEETS

الحمام AL-HAMMAM NK33 15G	برج العرب BURJ AL-'ARAB NK33 14G	ابيلنج مريوط DIKHILA MARYUT NK33 14E
علم محيلق ALAM MIKILAKK' NK33 15K	علم القطعا 'ALAM AL-QATT'A NK33 15A	جبل عقم قاعرة JBAAL HAAMM QA'DA NK33 15N
قارة المطروقة QARAT AL-MARRONAH NK33 15H	جبل الطمة JBAAL AM-HAMM NK33 15H	منقار الجعايرة MINQAR AL-JAJARRAH NK33 15E

جمهورية مصر العربية

ARAB REPUBLIC OF EGYPT

٤٤

٢٩٢٨

GRID

Black ticks show the geographical grid and red lines show the red belt kilometer grid
Origin 30° N = 810,000 , 31° E = 615,000

PROJECTION AND BASIC DATA

Transverse Mercator Projection
Ellipsoid, Helmert 1906

Horizontal Datum
National Geodetic Net, Venus, 1974

Vertical Datum
Mean Sea Level Alexandria 1906

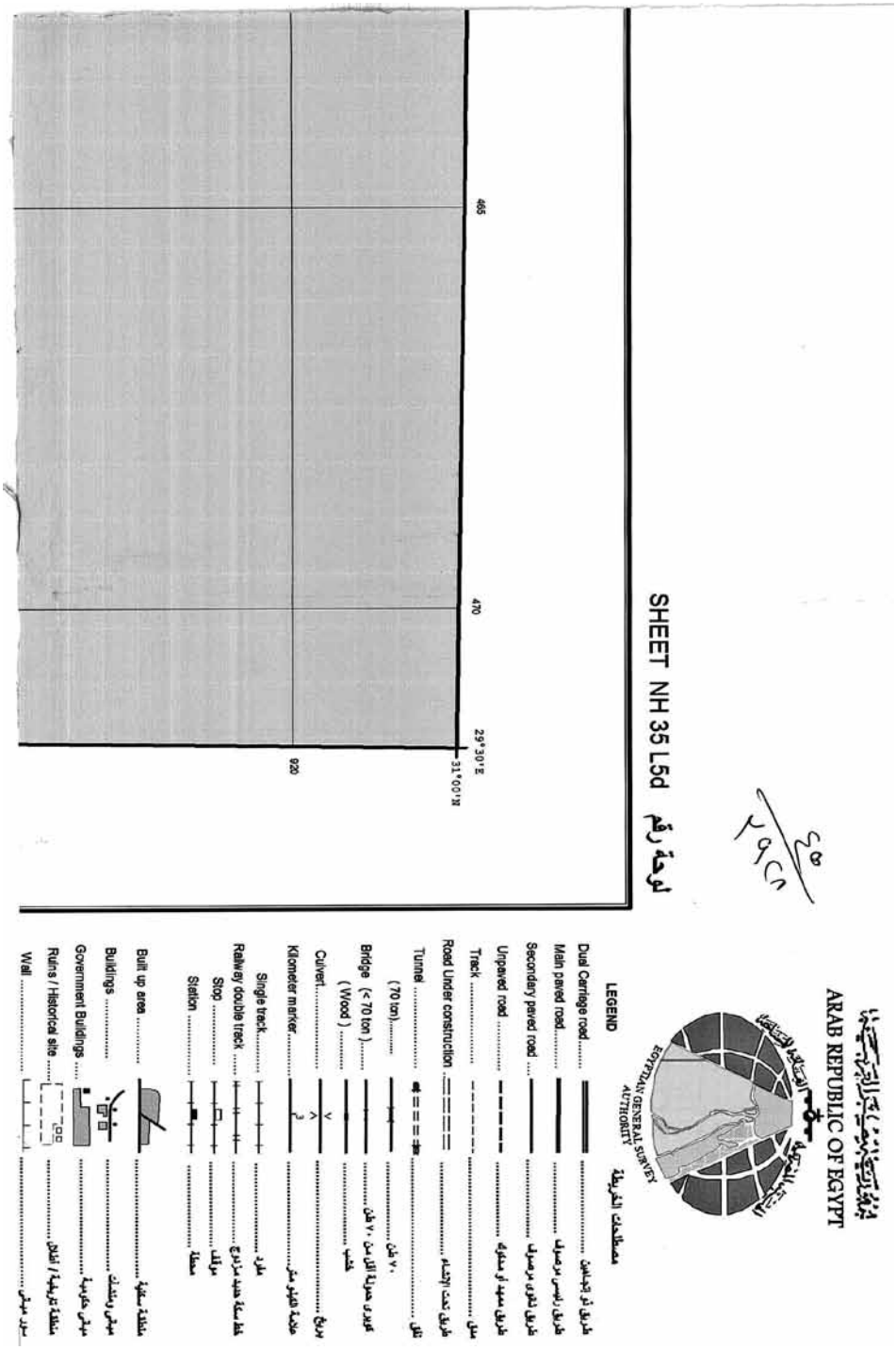
جمهورية مصر العربية
ARAB REPUBLIC OF EGYPT
ARMY MILITARY GENERAL SURVEY AUTHORITY
مصطلحات الخريطة
LEGEND
Dual Carriage road
طريق أو اتجاهين
Main paved road
طريق رئيسى مرصوف
Secondary paved road
طريق ثانوى مرصوف
Unpaved road
طريق معبد أو مدقوق
Track
مدق
Road Under construction
طريق تحت الإنشاء
Tunnel
نفق
(70 ton)
٧٠ طن
Bridge (< 70 ton)
كوبرى حمولة أقل من ٧٠ طن
(Wood)
خشب
Culvert
بربخ
Kilometer marker
علامة الكيلو متر
Single track
مفرد
Railway double track
خط سكة حديد مزدوج
Stop
موقف
Station
محطة
Built up area
منطقة سكنية
Buildings
مبانى ومنشآت
Government Buildings
مبانى حكومية
Ruins / Historical site
منطقة تاريخية / آثار
Well
بئر مياه
SHEET NH 35 L5d
لوحة رقم
465
470
29°30'E
31°00'N
920

سور سلك ..... Wire fence

جامع - مقابر ..... Shrine / Mosque

كنيسة ..... Church

مقابر مسلمين ..... Moslem cemetery

مقابر مسيحيين ..... Christian cemetery

مقابر يهود ..... Jewish cemetery

مستشفى ..... Hospital

مركز شرطة ..... Police station

مركز مطافىء ..... Fire station

مكتب بريد وتلغراف ..... Post and telegraph office

مدرسة ..... School

اثر تاريخى ..... Historical monument

منطقة تعدين ..... Mining site

محجر ..... Quarry

بئر بترول ..... Oil Well

خزان بترول ..... Oil Tank

برج مياه - خزان مياه ..... Water Tank ,Water tower

هوائى ارسال ..... Radio transmission antenna

خطوط قوى كهربائية ..... Electric power line

خط انابيب بترول / غاز ..... Oil / gas pipeline

خط انابيب مياه ..... Water pipeline

بالوعة ..... Aqueduct or Flum

سحارة ..... Siphon

حاجز مياه ..... Weir

نقطة ارتفاع ..... Spot height

كنتور طول ..... Index contour

خط كنتور ..... Base contour

خط كنتور اضافى ..... Supplementary contour

منخفض ..... Depression

منطقة تحت مستوى سطح البحر ..... Area below sea level

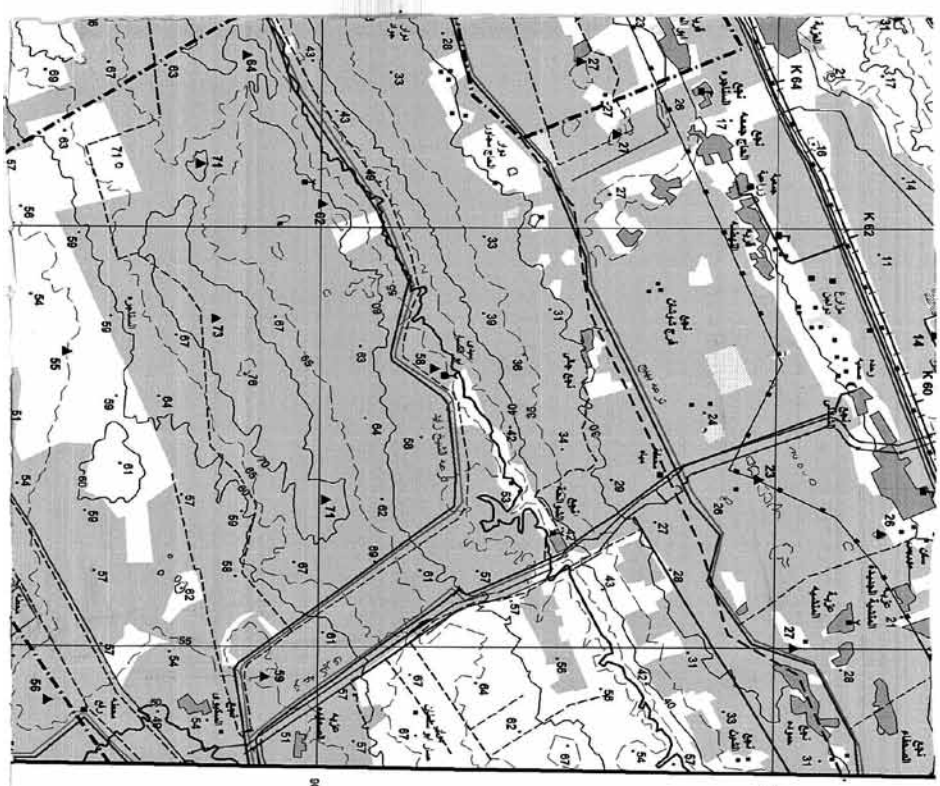

Escarpment ..... جرف أو منحدر
Cutting ..... قطع
Embankment ..... ردم أو تعلية
Sand ..... رمل
Sand dunes ..... كثبان رملية
Cultivated area ..... منطقة زراعية
Orchards and trees ..... بساتين وأشجار
Land under reclamation ..... أراضي جاري استصلاحها
Palm trees ..... نخيل - أشجار
Bush ..... أعشاب
Grass ..... حشائش
Rocks ..... صخور
Coral reef ..... شعب مرجانية
Lighthouse ..... فنار
Dock or pier ..... رصيف ميناء أو بلطوز أسماك
Buoy ..... عوامة
Dolphins ..... علامات لتحديد مسار السفن
Car ferry ..... معدية سيارات
Perennial lake ..... بحيرة
Intermittent lake or pond ..... بحيرة أو برك موسمية
Sabkhah ..... سبخا
Land subject to inundation ..... أراض تغمرها المياه
Marsh ..... مستنقع
Salt flat ..... ملاحات
River or stream ..... نهر أو مجرى مائي
Wide wadi ..... وادي عريض
Narrow wadi ..... وادي ضيق
more than 25 m ..... أكثر من ٢٥ متر
Canals from 10 to 25 m ..... من ١٠ إلى ٢٥ متر

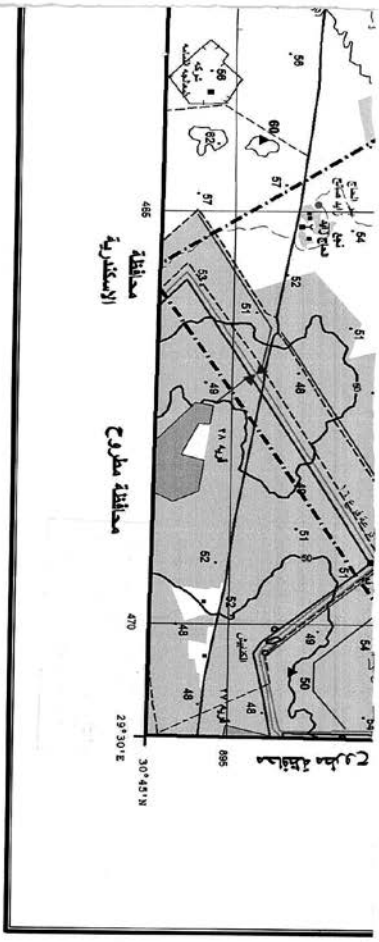

from 5 to 10 m..... من ٥ الى ١٠ متر
more than 25 m..... اكثر من ٢٥ متر
Drains from 10 to 25 ..... مصارف من ١٠ الى ٢٥ متر
from 5 to 10 m ..... من ٥ الى ١٠ متر
Well - dry well ..... بئر جاف - بئر
Spring ..... عين مياه
Dam ..... سد
Barrage ..... خزان
Lock ..... هويس - بوابة مياه
Horizontal control point .... نقطة ثوابت افقية
Bench mark ..... نقطة تسوية (ريبير)
International boundary ..... حدود دولية
Governorate boundary ..... حدود محافظة
Markez boundary ..... حدود مركز

كيلو مترات
Kilometers
(شمال الكتروري ١٠ متر في 1990-1991)

نظام ترقيم اللوحات

SHEET NUMBERING DIAGRAM

M	N	O	P
I	J	K	4 6 1 2 3
E	F	G	H
A	B	C	D

NH35

32° 00'N
28° 00'N
24° 00'E
27° 00'E
30° 00'E

خط تقاطع سطوح كروية تسمى أضلاع قسمة

All Rights Reserved By E.G.S.A.

أسلوب ترقيم اللوحات

١:٢٥٠,٠٠٠ الى ١:١٠٠,٠٠٠ ترقيم بالحروف لاتينية مثل NH35-L
١:١٠٠,٠٠٠ الى ١:٢٥٠,٠٠٠ ترقيم بالارقام ١-٦
١:٢٥٠,٠٠٠ الى ١:١٠٠,٠٠٠ مثل NH35-L5
١:١٠٠,٠٠٠ الى ١:٢٥٠,٠٠٠ ترقيم بالحروف لاتينية صغيرة مثل NH35-L5d

SHEET NUMBERING SYSTEM

Series 1:250,000 :Each 1:M International Map sheet is divided into18 sheets numbered in Roman alphabets form A to P. The alphabet is added to the 1:1M Map sheet number, for example NH-35-L
Series 1:100,000 :Each 1:250,000 Map sheet is divided into 6 sheets numbered 1 to 6 The number is added to The 1:250,000 Map sheet number for example NH35-L5
Series 1:50,000 :Each 1:100,000 Map sheet is divided into 4 sheets numbered in Lowner case Roman alphabets a to d.the alphabet is added to The 1:100,000 Map sheet number, for example NH35-L5d

لمسة نطق الاسماء المبينة بالحروف اللاتينية يرجع الى قرار هيئة الامم المتحدة سنة ١٩٧٣ الخاص بأسلوب كتابة الاسماء العربية

Users should refer to UN Resolution 1973 Transliteration system for the proper pronunciation of names and labels

SERIES 1:50,000	سلسلة
SHEET NH35 L5d	لوحة
EDITION ..... 2 E.G.S.A	طبعة

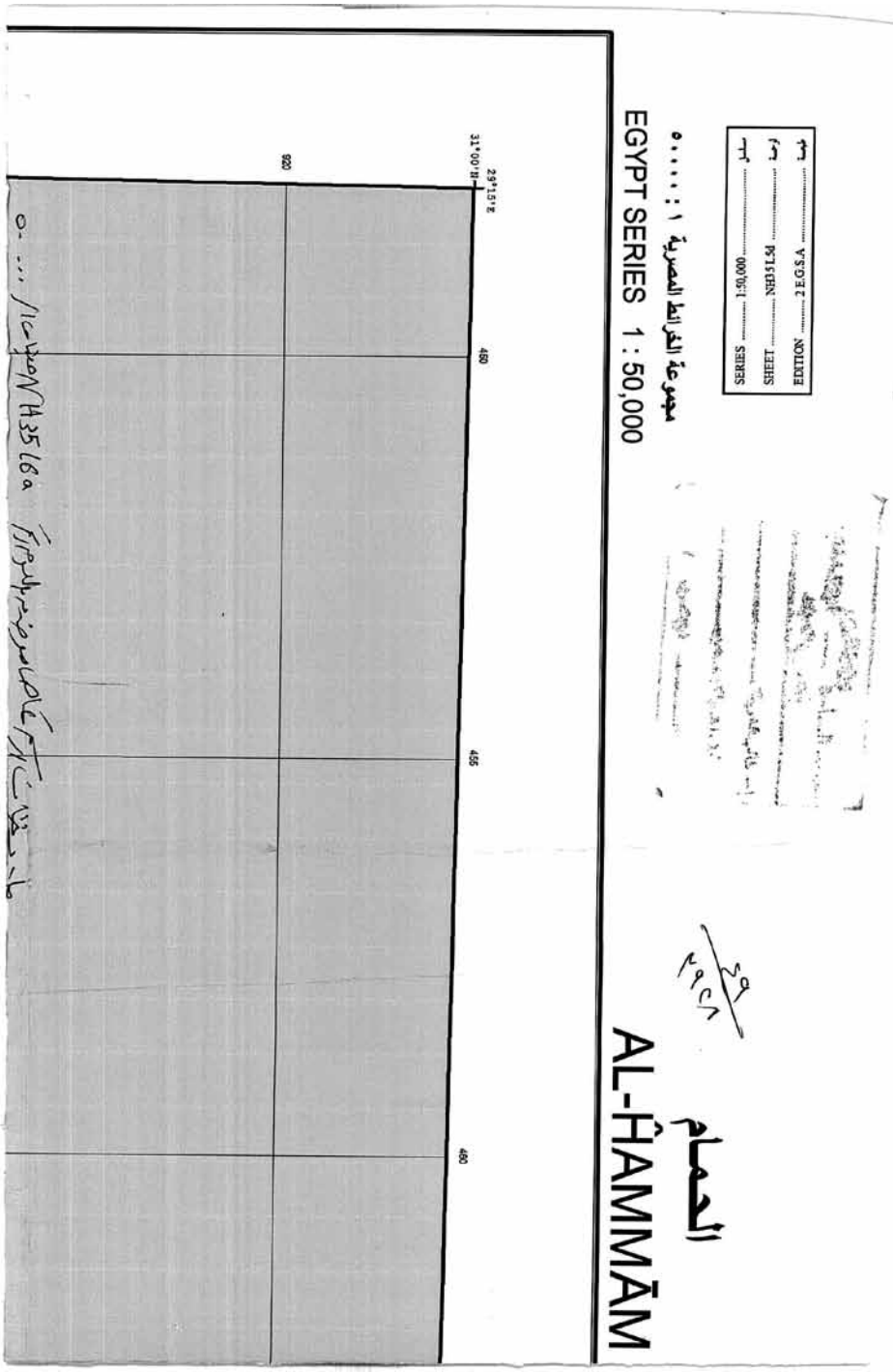
الحمام
AL-ḤAMMĀM
مجموعة الخرائط المصرية ١ : ٥٠٠٠٠
EGYPT SERIES 1 : 50,000
SERIES 1:50,000
SHEET NH35-15-M
EDITION 2 E.G.S.A
29°15'E
31°00'N
480
485
490
520


٥٠/٨٩٢
البحر المتوسط
K 228
K 227
K 226
K 225
K 224
K 223
K 220
910
915

محافظة مطروح
K 72
K 74
K 76
K 78
K 80
K 66
900
905


محافظة مطروح
SCALE 1 : 50,000
مقياس الرسم ١: ٥٠,٠٠٠
Contour interval 20 m in the desert areas. (Photogrammetrically derived from aerial photographs and 2 m in agricultural areas from 1:25000 map series 1931-1953
GRID
Black lines show the geographical grid and red lines show the red lattice grid
Origin 30° N + 610,000 ; 31° E + 610,000
PROJECTION AND BASIC DATA
Transverse Mercator Projection
Ellipsoid: Helmert 1906
Horizontal Datum:
National Geodetic Net. Vienna, 1874
Vertical Datum:
Mean Sea Level Alexandria 1906.
Produced by Egyptian General Survey Authority from aerial photographs in 2006 and printed in 2006
INDEX OF ADJOINING SHEETS
دليل اللوحات المجاورة
ARAB REPUBLIC OF EGYPT

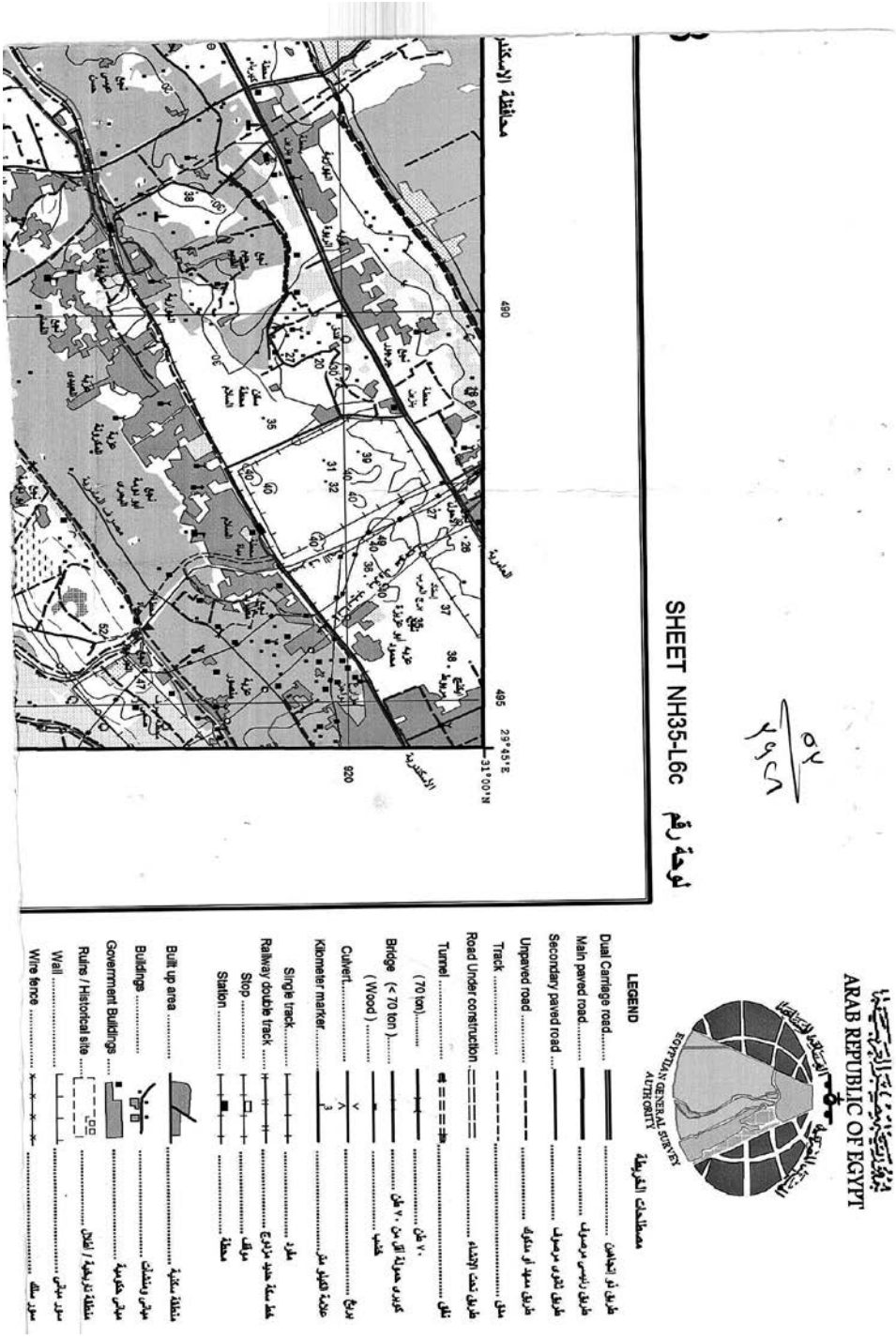
جمهورية مصر العربية
ARAB REPUBLIC OF EGYPT
الهيئة القومية للإنتاج الحربي
EGYPTIAN GENERAL SURVEY AUTHORITY
مصطلحات الخريطة
LEGEND
طريق ذو اتجاهين ..... Dual Carriage road
طريق رئيسي مرصوف ..... Main paved road
طريق ثانوي مرصوف ..... Secondary paved road
طريق سيء أو مشاة ..... Unpaved road
مسلك ..... Track
طريق تحت الإنشاء ..... Road Under construction
نفق ..... Tunnel
٧٠ طن ..... (70 ton)
كوبري حمولة أقل من ٧٠ طن ..... Bridge (< 70 ton)
خشب ..... (Wood)
بوغ ..... Culvert
علامة الكيلو متر ..... Kilometer marker
مفرد ..... Single track
خط سكة حديد مزدوج ..... Railway double track
موقف ..... Stop
محطة ..... Station
منطقة سكنية ..... Built up area
مباني ومنشآت ..... Buildings
مباني حكومية ..... Government Buildings
منطقة تاريخية / آثار ..... Ruins / Historical site
سور مباني ..... Wall
سور سلك ..... Wire fence
SHEET NH35-L6c لوحة رقم
محافظة الإسكندرية
الإسكندرية
31°00'N
29°45'E
495
480
920

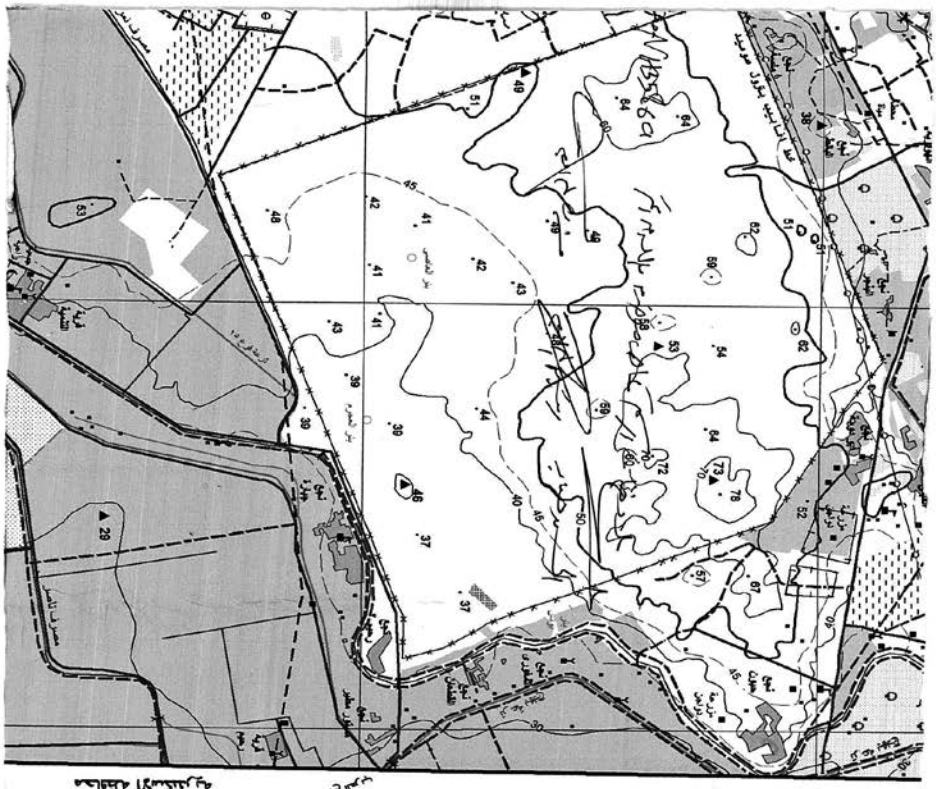

Shrine / Mosque	جامع - مقام
Church	كنيسة
Moslem cemetery	مقابر مسلمين
Christian cemetery	مقابر مسيحيين
Jewish cemetery	مقابر يهود
Hospital	مستشفى
Police station	مركز شرطة
Fire station	مركز مطافىء
Post and telegraph office	مكتب بريد وتليغراف
School	مدرسة
Historical monument	اثر تاريخى
Mining site	منطقة تعدين
Quarry	محجر
Oil Well	بئر بترول
Oil Tank	خزان بترول
Water Tank ,Water tower	برج مياه - خزان مياه
Radio transmission antenna	هوائى ارسال
Electric power line	خطوط قوى كهربائية
Oil / gas pipeline	خط انابيب بترول / غاز
Water pipeline	خط انابيب مياه
Aqueduct or Flum	بوالسة
Siphon	سحارة
Weir	خنيق مياه
Spot height	نقطة ارتفاع
Index contour	كنتور دليل
Base contour	خط كنتور
Supplementary contour	خط كنتور فاصلى
Depression	منخفض
Area below sea level	منطقة تحت مستوى سطح البحر
Escarpment	جرف أو منحدر

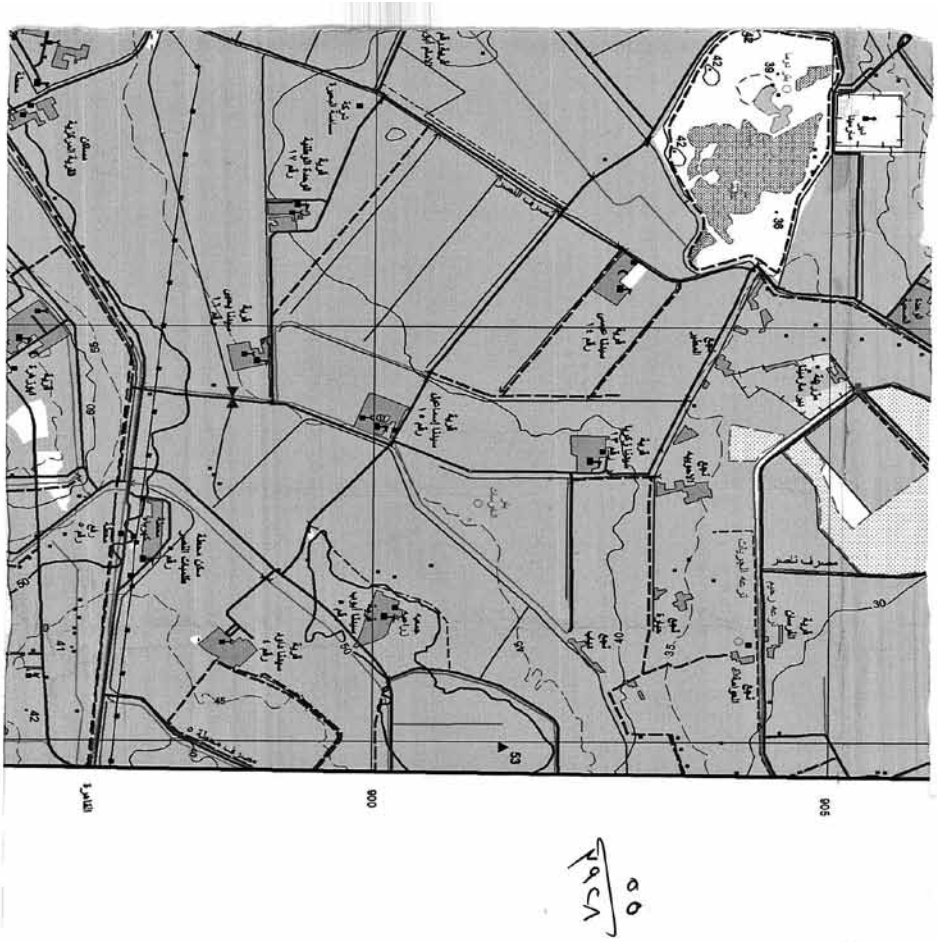

Cutting	قطع .....
Embankment	ردم أو تعلية .....
Sand	رمال .....
Sand dunes	كثبان رملية .....
Cultivated area	منطقة زراعية .....
Orchards and trees	بساتين وأشجار .....
Land under reclamation	أراضى جارى استصلاحها .....
Palm trees	نخيل - أشجار .....
Bush	أعشاب .....
Grass	حشائش .....
Rocks	صخور .....
Coral reef	شعب مرجانية .....
Lighthouse	فنار .....
Dock or pier	رصيف ميناء أو حاجز أمواج .....
Buoy	عوامة .....
Dolphins	علامات لتحديد مسار الملاحة .....
Car ferry	معدية سيارات .....
Perennial lake	بحيرة .....
Intermittent lake or pond	بحيرة أو بركة موسمية .....
Sabkhah	سبخة .....
Land subject to inundation	أرض تغمرها المياه .....
Marsh	مستنقع .....
Salt flat	ملاحات .....
River or stream	نهر أو مجرى مائى .....
Wide wadi	وادى عريض .....
Narrow wadi	وادى ضيق .....
more than 25 m.....	أكثر من ٢٥ متر .....
Canals from 10 to 25 m.....	ترع من ١٠ إلى ٢٥ متر .....
from 5 to 10 m.....	من ٥ إلى ١٠ متر .....

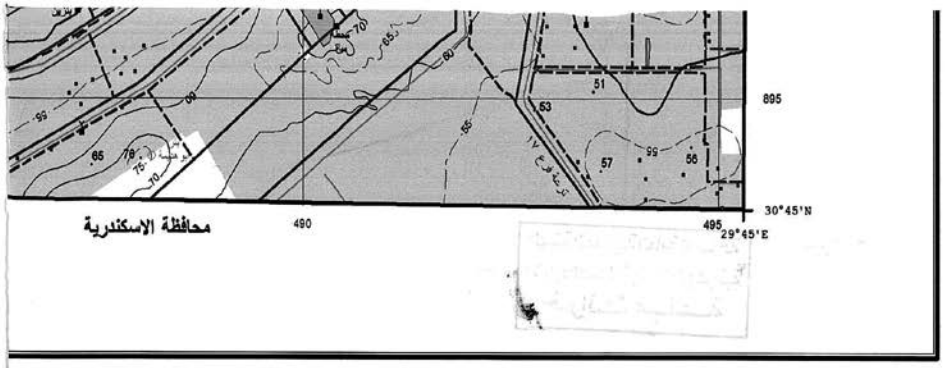

more than 25 m.... اكثر من ٢٥ متر
Drains from 10 to 25 .... مصارف من ١٠ الى ٢٥ متر
from 5 to 10 m .... من ٥ الى ١٠ متر
Well - dry well ..... بئر جاف - بئر
Spring ..... عين مياه
Dam ..... سد
Barrage ..... خزان
Lock ..... هويس - بوابة مياه
Horizontal control point .... نقطة ثوابت افقية
Bench mark ..... نقطة تسوية (رويبر)
International boundary .... حدود دولية
Governorate boundary .... حدود محافظة
Markaz boundary ..... حدود مركز

هذه الخريطة لا يجوز تداولها أو نسخها أو إحداث أي تعديل بها
إلا بموجب تصريح من الهيئة المصرية العامة للمساحة
وجميع حقوق الطبع محفوظة للهيئة بموجب القانون ٨٢ لسنة ٢٠٠٢
رقم الإيداع بدار الكتب ١٣٢٦٤/ ٢٠٠٤

كيلو مترات
Kilometers

الفاصل الكنتورى ٢٠ متر فى الأ
1990-1991)

أسلوب ترقيم اللوحات

١ـ قسمت الخريطة ١: ١٠٠٠٠٠ إلى ١٦ خريطة ١: ٢٥٠٠٠٠ ترقيم بالحروف الرومانية A-P
ويضاف الحرف إلى رقم الخريطة المليونية مثل NH35-L

٢ـ قسمت الخريطة ١: ٢٥٠٠٠٠ إلى ٦ خرائط ١: ١٠٠٠٠٠ ترقم بالارقام ١-٦
ويضاف الرقم إلى رقم الخريطة ١: ٢٥٠٠٠٠ مثل NH35-L6

٣ـ قسمت الخريطة ١: ١٠٠٠٠٠ إلى ٤ خرائط ١: ٥٠٠٠٠ ترقم بالحروف الرومانية a-d
ويضاف الحرف إلى رقم الخريطة ١: ١٠٠٠٠٠ مثل NH35-L6c

SHEET NUMBERING SYSTEM

1- Series 1:250,000 :Each1/M International Map sheet is divided into16 sheets numbered in Roman alphabets form A to P. The alphabet is added to the 1:1/M Map sheet number . for example NH35-L
2- Series 1:100,000 :Each1:250,000 Map sheet is divided into 6 sheets numbered 1 to 6 The number is added to The 1:250,000 Map sheet number for example NH35-L6
3- Series 1:50,000 :Each 1:100,000 Map sheet is divided into 4 sheets numbered in Lower case Roman alphabets a to d.the alphabet is added to The 1:100,000 Map sheet number, for example NH35-L6c

نظام ترقيم اللوحات

SHEET NUMBERING DIAGRAM

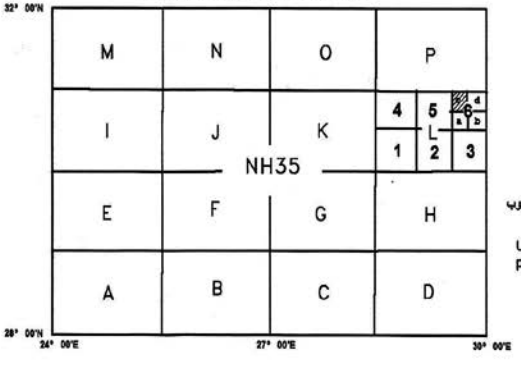

All Rights Reserved By E.G.S.A.
حقوق الطبع محفوظة للهيئة المصرية العامة للمساحة

٥٦
٢٩٢٨

لصحة نطق الاسماء المبينة بالحروف اللاتينية يرجع الى قرار هيئة الامم المتحدة سنة ١٩٧٣ الخاص بأسلوب كتابة الاسماء العربية

Users should refer to UN Resolution 1973 Transliteration system for the proper pronunciation of names and labels

SERIES	1:50,000	مسلسل
SHEET	NH35 L6c	لوحة
EDITION	2 E.G.S.A	طبعة


مجموعة الخرائط المصرية ١ : ٥٠,٠٠٠
EGYPT SERIES 1 : 50,000
SERIES 1:50,000
SHEET NH35-6
EDITION 2 E.G.S.A
برج العرب
BURJ AL-'ARAB
البحر المتوسط
29°30'E
31°00'N
475
480
485
920

محافظة الاسكندرية
910
915

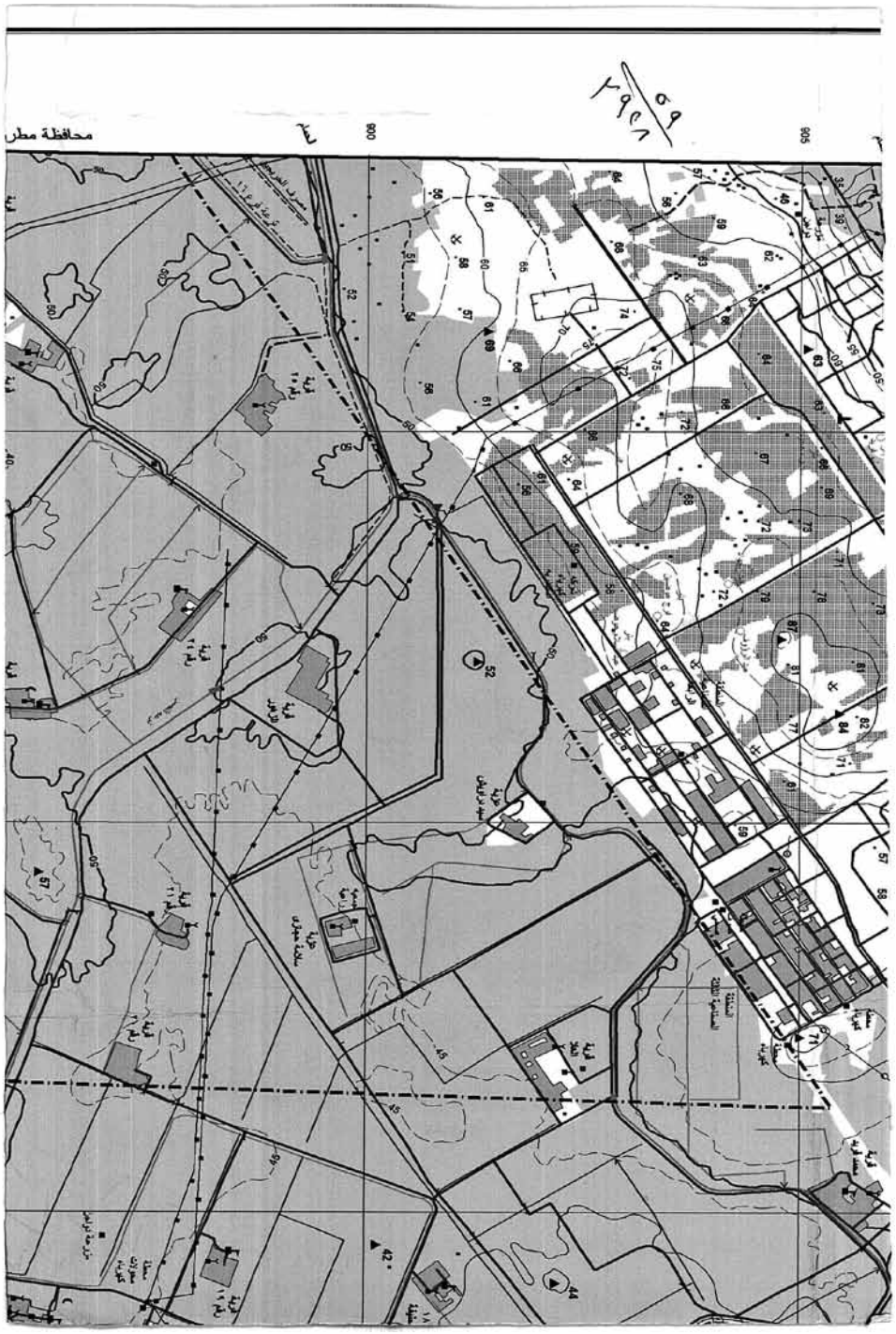
محافظة مطر

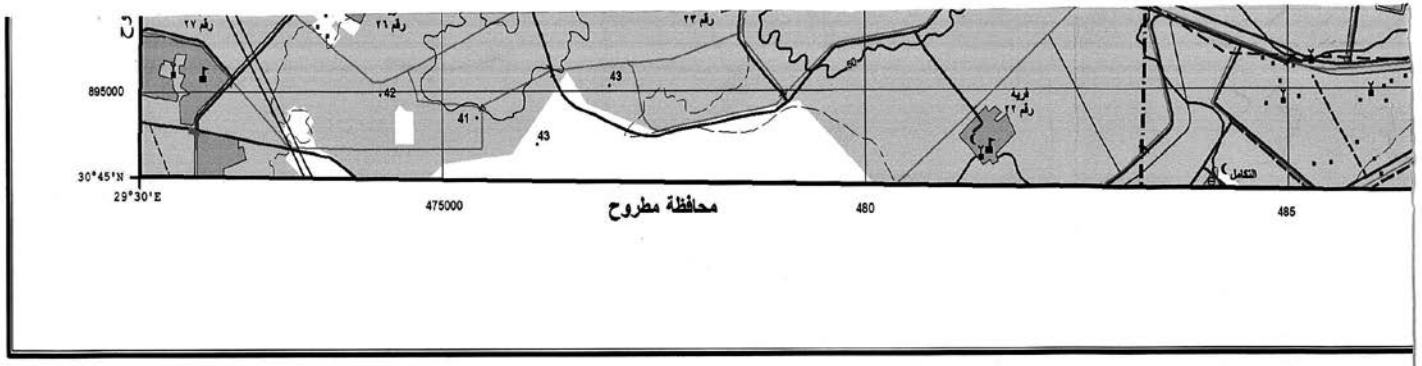

مقياس الرسم ١: ٥٠٠٠٠

SCALE 1 : 50,000

1 0.5 0 1 2 3 4

الأراضى الصحراوية (مأخوذة من الصور الجوية ١٩٩٠ - ١٩٩١) ٢ متر فى الأراضى الزراعية المأخوذة من خرائط ١ : ٢٥٠٠٠ سنة ١٩٣٣ - ١٩٥٣

Contour interval 20 m in the desert areas (Photogrammetically derived from aerial photographs and 2 m in agricultural areas from 1: 25000 map series 1933-1953

٦٠ - ٦٠
٢٩٢٨

الطبعة الأولى سنة ١٩٩٥ إنتجت بمعرفة الهيئة المصرية العامة للمساحة بالتعاون مع وكالة التعاون الدولى للولايات المتحدة الأمريكية (مشروع رقم ١٣٢ - ٢٦٣) بإشراف شركة جيونكس ضمن مشروع إدارة نظم الرى للأشغال العامة والموارد المائية

الطبعة الثانية سنة ٢٠٠٨ تم تحديثها بمعرفة الهيئة المصرية العامة للمساحة

First Edition 1995. Map produced by the Irrigation Managment Systems Project. Surveying and Mapping Component in cooperation with the Egyptian General Survey Authority, EGSA. Technical assistance provided by Geonex Corporation under United States Agency for International Development project number 263-0132

The Second Edition of 2008 Has Been Updated By Egyptian General Survey Authority

الشبكة

توضح الشرط السوداء الشبكة الجغرافية كما توضح الخطوط الحمراء الشبكة الكيلومترية وتقع نقطة الأصل على بعد ٨١٠ كيلومتر جنوبا و ٦١٥ كيلومتر غربا من تقاطع خط عرض ٣٠ شمالا مع خط طول ٣١ شرقا

المسقط المستخدم والبيانات الأساسية

مسقط ماركيتور المستعرض الدولى مجسم هلمرت ١٩٠٦.

نقطة الزهرة ١٨٧٤ هى نقطة الأساس للشبكة الجيودسية فى مصر .

مستوى المقارنة للمناسيب : مستوى سطح البحر الأسكندرية ١٩٠٦.

GRID

Black ticks show the geographical grid and red lines show the red belt kilometer grid
Origin 30° N = 810,000 , 31° E = 615,000

PROJECTION AND BASIC DATA

Transverse Mercator Projection
Ellipsoid, Helmert 1906

Horizontal Datum:
National Geodetic Net. Venus, 1874

Vertical Datum:
Mean Sea Level Alexandria 1906.

دليل اللوحات المجاورة

INDEX OF ADJOINING SHEETS

29° 15' E — 30° 00' E
31° 15' N — 30° 30'N

	سيدي كرير SIDI KARIR NH35 K2b	الاسكندرية AL-ISKANDARIYAH NH35 P3b
الحمام AL-HAMMAM NH35 L5d	برج العرب BURJ AL-'ARAB NH35 L6c	ايكنو مريوط IKINJ MARYUT NH35 L6d
علم ميليق 'ALAM MILEIQ' NH35 L5b	علم القطعا 'ALAM AL-QAQQA' NH35 L6a	جبل عظم قاعود JABAL 'AZAM QA'ID NH35 L6b

جمهورية مصر العربية
ARAB REPUBLIC OF EGYPT