

قرار رئيس مجلس الوزراء رقم ٢٨٧ لسنة ٢٠٢٦

رئيس مجلس الوزراء

بعد الاطلاع على الدستور ؛

وعلى قانون نظام الإدارة المحلية الصادر بالقانون رقم ٤٣ لسنة ١٩٧٩ ولائحته التنفيذية ؛

وعلى القانون رقم ١٠ لسنة ١٩٩٠ بشأن نزع ملكية العقارات للمنفعة العامة ولائحته التنفيذية ؛

وعلى قرار رئيس الجمهورية رقم ٣٠٤ لسنة ٢٠٢٤ بتفويض رئيس مجلس الوزراء في بعض الاختصاصات ؛

وعلى قرار رئيس مجلس الوزراء رقم ٤٥٤ لسنة ٢٠٢٣ باعتبار مشروع استكمال إنشاء حارات خدمة على جانبي طريق (الزقازيق / السنبلالوين) فى نطاق محافظتى الشرقية والدقهلية من أعمال المنفعة العامة ؛

وبناءً على ما عرضه نائب رئيس مجلس الوزراء للتنمية الصناعية ووزير وزارتى الصناعة والنقل ؛

قرر:

(المادة الأولى)

يُعتبر من أعمال المنفعة العامة مشروع استكمال إنشاء حارات خدمة على جانبي طريق (الزقازيق/السنبلالوين) فى نطاق محافظتى الشرقية والدقهلية .

(المادة الثانية)

يُستولى بطريق التنفيذ المباشر على الأراضى اللازمة لتنفيذ المشروع المشار إليه فى المادة السابقة ، والمبين موقعها ومساحتها وحدودها وأسماء ملاكها الظاهرين بالمذكرة الإيضاحية والخرائط المساحية والكشوف المرفقة .

(المادة الثالثة)

يُنشر هذا القرار فى الجريدة الرسمية .

صدر برئاسة مجلس الوزراء فى ٦ شعبان سنة ١٤٤٧ هـ

(الموافق ٢٥ يناير سنة ٢٠٢٦ م) .

رئيس مجلس الوزراء

دكتور/ مصطفى كمال مدبولى

وزارة النقل

مذكرة إيضاحية

لقرار رئيس مجلس الوزراء

بشأن اعتبار مشروع استكمال إنشاء حارات خدمة على جانبى طريق

الزقازيق / السنبلالوين من أعمال المنفعة العامة

فى إطار خطة وزارة النقل للحد من الحوادث على شبكة الطرق السريعة والرئيسية وتحقيق السيولة المرورية من خلال تنفيذ مشروعات تطوير عدد من الطرق ذات الكثافة المرورية العالية ومن ضمنها طريق الزقازيق - السنبلالوين .
تضمنت أعمال تطوير طريق الزقازيق / السنبلالوين بنطاق محافظتى الشرقية والدقهلية إنشاء طريق خدمة على الجانبين .

صدر قرار رئيس مجلس الوزراء رقم ٤٥٤ لسنة ٢٠٢٣ باعتبار مشروع استكمال إنشاء حارات خدمة على جانبى طريق الزقازيق / السنبلالوين فى نطاق محافظتى الشرقية والدقهلية من أعمال المنفعة العامة ، وتم نشره بالجريدة الرسمية فى ٢٠٢٣/٢/٦ .
قامت الهيئة العامة للطرق والكبارى باستئزال المسطحات غير المطلوبة طبقاً للتنفيذ على الطبيعة وإضافة المسطحات الجديدة بناحية الجواشنة بالتنسيق مع مديرية المساحة المختصة ، بالإضافة إلى اقتراب انتهاء القرار المشار إليه بعاليه ، وذلك مما يستلزم استصدار قرار جديد باعتبار المشروع من أعمال المنفعة العامة حتى يتسنى لمديرية المساحة المختصة استكمال إجراءات نزع الملكية وصرف التعويضات للمستحقين .

تم تحديد قيمة تعويضات نزع الملكية للأراضى والعقارات المتعارضة مع تنفيذ المشروع بنحو ١٤٩ مليون جنيه بنطاق محافظة الشرقية وبنحو ٣, ١٧ مليون جنيه بنطاق محافظة الدقهلية طبقاً لتقرير استشارى الهيئة المصرية العامة للمساحة - (مرفق رقم ١) .

قامت الهيئة العامة للطرق والكبارى بسداد مبلغ ١١٩ مليون جنيهه للتعويضات
بنطاق محافظة الشرقية ومبلغ ١٧ مليون جنيهه للتعويضات بنطاق محافظة الدقهلية
مرفق طيه ما يلى :

- ١ - عدد (١٥) كشف معتمد من مديريتى المساحة بالشرقية والدقهلية بأسماء
الملاك الظاهرين للأراضى المطلوب نزع ملكيتها لصالح المشروع وممهورين بخاتم
شعار الجمهورية - (مرفق رقم ٢) .
- ٢ - عدد ١٨ خرائط مساحية بالتخطيط الإجمالى للمشروع - (مرفق رقم ٣)
وفى ضوء ما تقدم ، نتشرف بأن نرفق مشروع قرار مشروع قرار رئيس مجلس
الوزراء باعتبار مشروع استكمال إنشاء حارات خدمة على جانبى طريق الزقازيق /
السنبلاوين من أعمال المنفعة العامة فى نطاق محافظتى الشرقية والدقهلية وذلك على
النحو الموضح بعاليه .

وتفضلوا بقبول فائق الاحترام

نائب رئيس مجلس الوزراء للتنمية الصناعية

وزير الصناعة والنقل

فريق مهندس / كامل عبد الهادى الوزير

كشف حصر أسماء المالك الظاهرين
للمشروع ١٩٣ طرق استكمال انشاء حارات خدمة علي جانبي طريق الزقاقين السيلابيين
اسم القرية/مدينة السيلابيين مركز السيلابيين التقهية

اسم الحوض ورقمه	رقم القطعه رزميه	اسم المالك	ملاحظات
حوض سيف ٤٥	١	وإسمان شمس الدين	
	٢	عبد الله احمد عبد العزيز	
	٣	احمد اسلان احمد	
	٤	محمد صبحي عبد الغفور	
	٥	محمد محمد البقاسي	
	٦	محمد عبد الرحمن سليمان	
	٧	محمد طلعت مصطفى	
	٨	السيد محمد ابراهيم	
	٩	محمد ابراهيم ابراهيم	
	١٠	طلعت احمد الهادي	
	١١	احمد عبد الهادي محمد	
	١٢	عبد عبد الهادي نعمان	
	١٣	محمد محمد عبد العزيز	
	١٤	محمد المشاطي محمد	
	١٥	سليمان مكيه ياسين	
	١٦	مالكه عبد الرزق احمد	
	١٧	شرف سعد البين خطاب	
	١٨	احمد محمد عامر	
	١٩	عبد احمد عبد العزيز	
	٢٠	صبري السيد محمد	

المشروعات
رئيس القسم

مدير عام المساحة

معهده مهندسيه
رئيسه
١٢
سلوى

(Page 111)
(Page 110)

(٢)

كشف حصر أسماء الملاك الظاهريين
 للمشروع ٤٩٣ طرق استكمال إنشاء حارات خدمة علي جنوبي طريق الزقازيق السنلاويين
 اسم التربة/مخيمه السنلاويين مركز السنلاويين النقيليه

ملاحظات	اسم المالك	رقم القطعه ومزيه	اسم الحوض ورقمه
	ابراهيم عبد السلام محمد احمد ابراهيم محمد ياسين عفاف السيد احمد هيئه الاوقاف	١ ٢	حوض السجين ٤٨

المشروعات

٧
مدير عام المساحة بالقاهرة
٢٠٢٥

١١
سوزة
رئيس
١٤
سليمان
٣٠٢٥٥

Page 1/1

٢١٣

(٢)

كشف حصر أسماء الملاكه الطاهرين

للمشروع ٤٩٣ طرق استكمال انشاء حارات خفمه علي جثبي طريق الزقازيق السنبلوين

اسم التريه ابرج نور العرب مركز السنبلوين الداهليه

اسم الحوض ورقمه	رقم القطعه رمزيه	اسم المالك	ملاحظات
حوض بركه الصير ٨	١	مصطفى محمد محمد الديب	



مدير عام المساحه
 م. ع. ع. ع.
 ١٢ فبراير ٢٠٢٦

١٢/٢

مديرية المساحة بالشرقية
مكتب المشروعات
كشف حجم أسماء الملكات القائلين مشروع ٤٩٣ إنشاء حارات خدمته في بعض الأجزاء التي لا يتوفر بها حارات خدمته بطريق الوراقين السيلابرين

رقم	المركز	القرية	اسم الحوض ورقمه	وصف المحطات
1	الشرقية	الشرقية	حوض القديس ١	حوض القديس
2	الشرقية	الشرقية	حوض القديس ١	حوض القديس
3	الشرقية	الشرقية	حوض القديس ١	حوض القديس
4	الشرقية	الشرقية	حوض القديس ١	حوض القديس
5	الشرقية	الشرقية	حوض القديس ١	حوض القديس
6	الشرقية	الشرقية	حوض القديس ١	حوض القديس
7	الشرقية	الشرقية	حوض القديس ١	حوض القديس
8	الشرقية	الشرقية	حوض القديس ١	حوض القديس
9	الشرقية	الشرقية	حوض القديس ١	حوض القديس
10	الشرقية	الشرقية	حوض القديس ١	حوض القديس
11	الشرقية	الشرقية	حوض القديس ١	حوض القديس
12	الشرقية	الشرقية	حوض القديس ١	حوض القديس
13	الشرقية	الشرقية	حوض القديس ١	حوض القديس
14	الشرقية	الشرقية	حوض القديس ١	حوض القديس
15	الشرقية	الشرقية	حوض القديس ١	حوض القديس
16	الشرقية	الشرقية	حوض القديس ١	حوض القديس
17	الشرقية	الشرقية	حوض القديس ١	حوض القديس
18	الشرقية	الشرقية	حوض القديس ١	حوض القديس
19	الشرقية	الشرقية	حوض القديس ١	حوض القديس
20	الشرقية	الشرقية	حوض القديس ١	حوض القديس

مدير عام المساحة بالشرقية
مدير عام المساحة بالشرقية
مدير عام المساحة بالشرقية
مدير عام المساحة بالشرقية

مدير عام المساحة بالشرقية
مدير عام المساحة بالشرقية
مدير عام المساحة بالشرقية
مدير عام المساحة بالشرقية

٢١

مديرية المساحة بالبحرية
مكتب المشروعات
كشف حصر أسماء الملاك الظاهريين مشروع ٤٩٢ إنشاء حارات خدمه في بعض الاجزاء التي لا تتوفر بها حارات خدمه بطريق الارتفاع السنويين

رقم	المركز	التاريخ	اسم المورث و رقمه	وصف الممتلكات	اسم المالك الظاهر		
21	٢	٥	حوض قصاب الطويل لعدد ١	١٧	لبن من الطابق الرابع المبنى		
22					المزود ١٧	مبنى الصفاق رقم	
23					قطن النخيل ١٣	مبنى كبر شوي	
24					٣	حوض قصاب الطويل لعدد ١	مبنى مبنى من الخشب
25						حوض قصاب الطويل لعدد ١	المنزل المرافق على المبنى
26	٣	٥	حوض قصاب الطويل لعدد ١	١٧	مبنى على المبنى		
27					حوض قصاب الطويل لعدد ١	مبنى على المبنى	
28	٣	٥	حوض قصاب الطويل لعدد ١	١٧	مبنى على المبنى		
29					حوض قصاب الطويل لعدد ١	مبنى على المبنى	
30	٣	٥	حوض قصاب الطويل لعدد ١	١٧	مبنى على المبنى		
31					حوض قصاب الطويل لعدد ١	مبنى على المبنى	
32	٣	٥	حوض قصاب الطويل لعدد ١	١٧	مبنى على المبنى		
33					حوض قصاب الطويل لعدد ١	مبنى على المبنى	
34	٣	٥	حوض قصاب الطويل لعدد ١	١٧	مبنى على المبنى		
35					حوض قصاب الطويل لعدد ١	مبنى على المبنى	
36	٣	٥	حوض قصاب الطويل لعدد ١	١٧	مبنى على المبنى		
37					حوض قصاب الطويل لعدد ١	مبنى على المبنى	
38	٣	٥	حوض قصاب الطويل لعدد ١	١٧	مبنى على المبنى		
39					حوض قصاب الطويل لعدد ١	مبنى على المبنى	

٢٢

٢٣

٢٤

٢٥

٢٦

٢٧

٢٨

٢٩

٣٠

٣١

٣٢

٣٣

٣٤

٣٥

٣٦

٣٧

٣٨

٣٩

٤٠

٤١

٤٢

٤٣

٤٤

٤٥

٤٦

٤٧

٤٨

٤٩

٥٠

٥١

٥٢

٥٣

٥٤

٥٥

٥٦

٥٧

٥٨

٥٩

٦٠

٦١

٦٢

٦٣

٦٤

٦٥

٦٦

٦٧

٦٨

٦٩

٧٠

٧١

٧٢

٧٣

٧٤

٧٥

٧٦

٧٧

٧٨

٧٩

٨٠

٨١

٨٢

٨٣

٨٤

٨٥

٨٦

٨٧

٨٨

٨٩

٩٠

٩١

٩٢

٩٣

٩٤

٩٥


٩٦

٩٧

٩٨

٩٩

١٠٠


مديرية المساحة بالبحرينية
 مكتب المسح وخدمات
 خداف مساح اسماء الزيات الكافورين مشروع ١٤٣ هـ طريق الوصلة ريفه طريق الزاويق والسيخون بالزاويق اميت مساح

رقم	الاسم	الدرجة	اسم الامتياز و رقم	وصف الامتيازات
١	عبد العظيم هادي محمود احمد محمد هادي			عبد العظيم هادي محمود احمد محمد هادي
٢	عبدمنعم عبد المنيف محمد			عبدمنعم عبد المنيف محمد
٣	احمد محمد جويعة الاحمدي			احمد محمد جويعة الاحمدي
٤	سليم فوزي محمد هادي			سليم فوزي محمد هادي
٥	سعود فوزي نور الهادي			سعود فوزي نور الهادي
٦	مجاهد فوزي نور الهادي			مجاهد فوزي نور الهادي
٧	الجهاد فوزي نور الهادي			الجهاد فوزي نور الهادي
٨	يونس نور الهادي			يونس نور الهادي
٩	شعيب عبد الله حسين يوزيد			شعيب عبد الله حسين يوزيد
١٠	كثيرات محمد صالح			كثيرات محمد صالح
١١	محمد نظير عظامي			محمد نظير عظامي
١٢	اسماعيل عبد القاسم والسيه والسيه والسيه			اسماعيل عبد القاسم والسيه والسيه والسيه
١٣	علي عبد القاسم والسيه والسيه والسيه			علي عبد القاسم والسيه والسيه والسيه
١٤	زاهد اسحاق صالح عظيمه			زاهد اسحاق صالح عظيمه
١٥	وراثة خالد علي محمود الطائي			وراثة خالد علي محمود الطائي
١٦	عبد محمد موسى			عبد محمد موسى
١٧	وراثة خالد علي محمود الطائي			وراثة خالد علي محمود الطائي
١٨	ابراهيم سليم العسلي			ابراهيم سليم العسلي
١٩	رايم عبد الله محمد والسيه والسيه			رايم عبد الله محمد والسيه والسيه
٢٠	رايم عبد الله محمد والسيه والسيه			رايم عبد الله محمد والسيه والسيه
٢١	عاطف يوسف الاحمدي			عاطف يوسف الاحمدي
٢٢	محمد يوسف العلي			محمد يوسف العلي

مدير عام مديرية المساحة بالبحرينية

رئيس قسم المساحة بالبحرينية

رئيس قسم المساحة بالبحرينية

رئيس قسم المساحة بالبحرينية



المدير العام
 ٧٠٠
 ٢٠٢٦

١٧/١٢

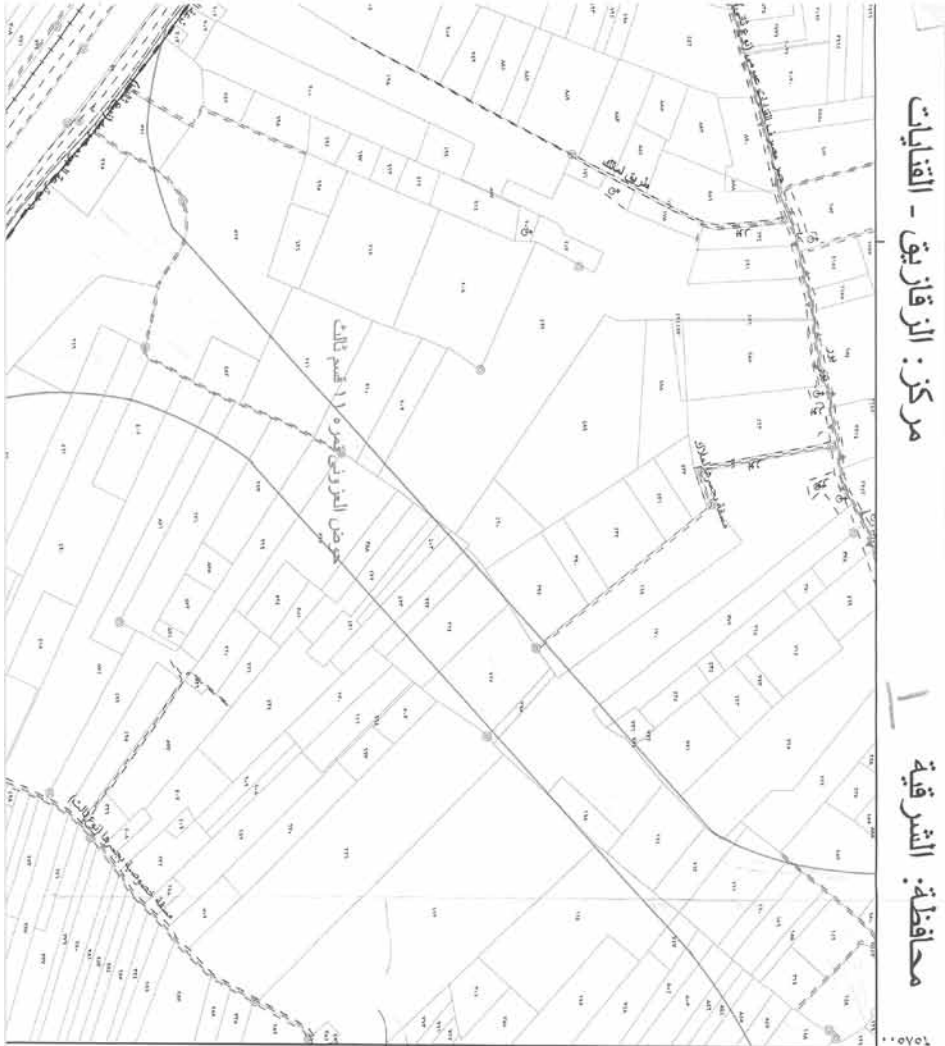
١٥

١٥

مديرية المساحة بالخرطوم
 مكتب المسح وعات
 مكتب حصر المساء المقام بين مشروع ١٤٣ طريق اوسنة ريد وطريق الازكاريق الشماليين بطريق الازكاريق هويت ضم

م	تاريخ	نوعية	اسم الملاكين	اسم الملاك	وصف الاملاك
١٢١			١	زكية محمد صالح عطية سيد احمد + زكية عطية هادي	بيوت
١٢٢			٢	اسماعيل علي ابراهيم	
١٢٣			٣	ابراهيم علي ابراهيم عطية	
١٢٤			٤	محمد علي ابراهيم محمد عطية	
١٢٥			٥	محمد علي ابراهيم	
١٢٦			٦	زكية ام محمد محمد خليل	
١٢٧			٧	مروة	منازل
١٢٨			٨	زكية محمد امان سلم محمد شريف	
١٢٩			٩	مهاجدة عبد الهادي الكروي	
١٣٠			١٠	احمد	
١٣١			١١	احمد	
١٣٢			١٢	احمد	
١٣٣			١٣	احمد	
١٣٤			١٤	احمد	
١٣٥			١٥	احمد	
١٣٦			١٦	احمد	
١٣٧			١٧	احمد	
١٣٨			١٨	احمد	
١٣٩			١٩	احمد	

رئيس المديرية
 رئيس المصلحة
 رئيس المساحة
 رئيس المسح وعات
 رئيس الحصر



جمهورية مصر العربية

ARAB REPUBLIC OF EGYPT

وزارة الموارد المائية والري

الهيئة المصرية العامة للمساحة

المشروع القومي لميكنة السجل المعني

الاستراتيجية الوطنية

الاستراتيجية الوطنية



EGYPTIAN GENERAL SURVEY
AUTHORITY

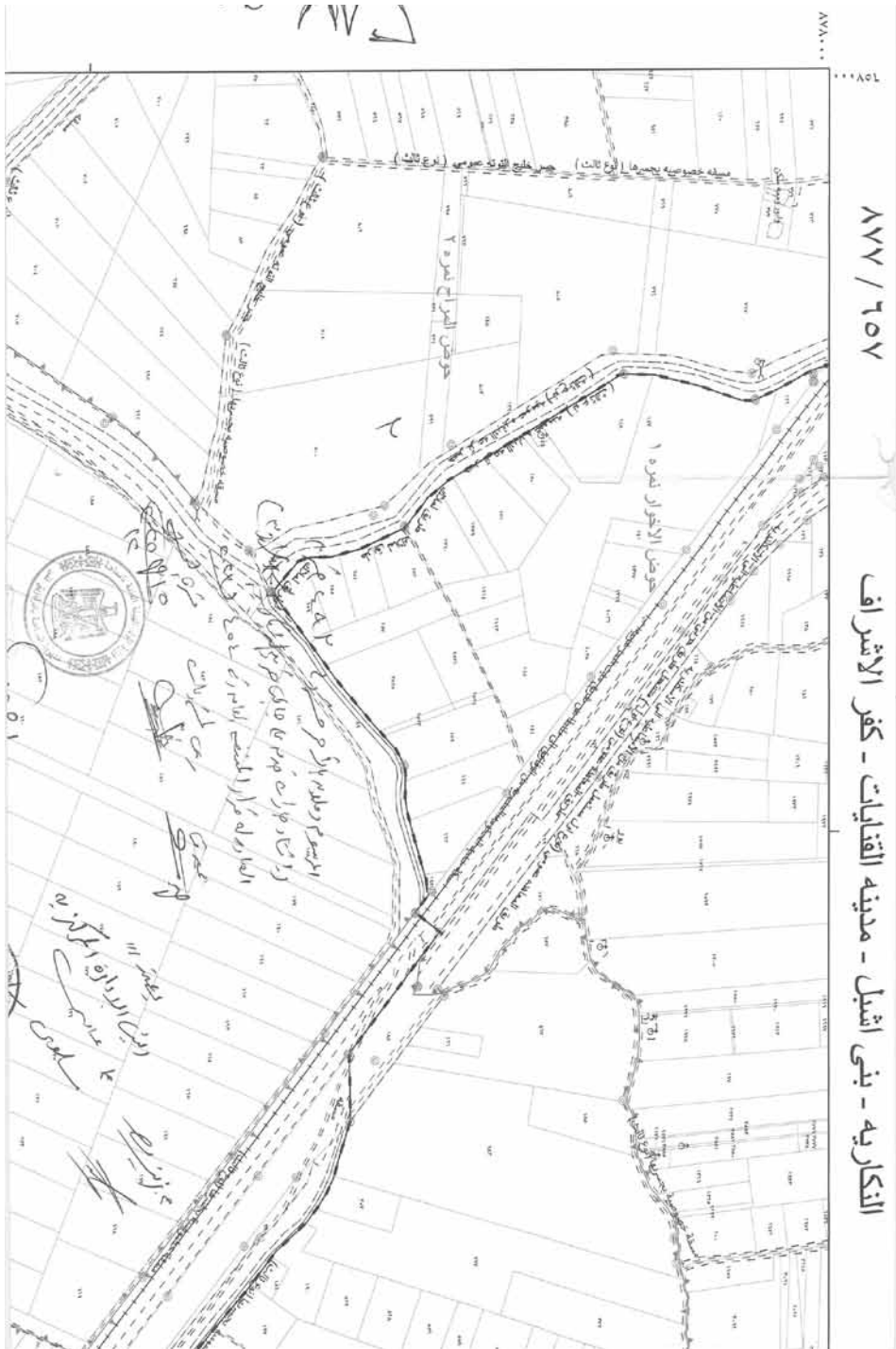
T
C.N.V.

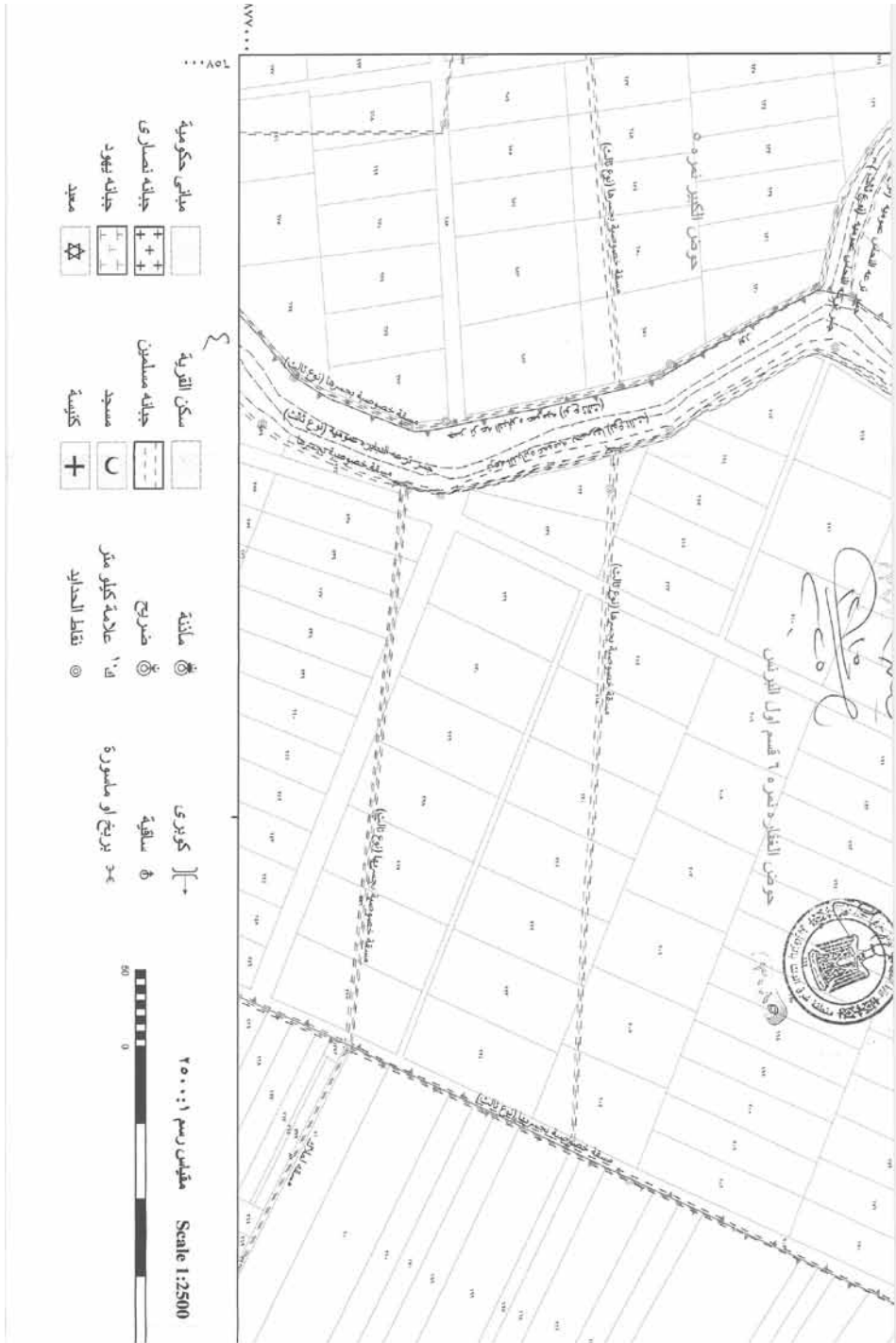
خريطة رقم: ١٥٧ / ٨٧٧

نظام الالتهك الموحدة

INDEX TO ADJOINING SHEETS

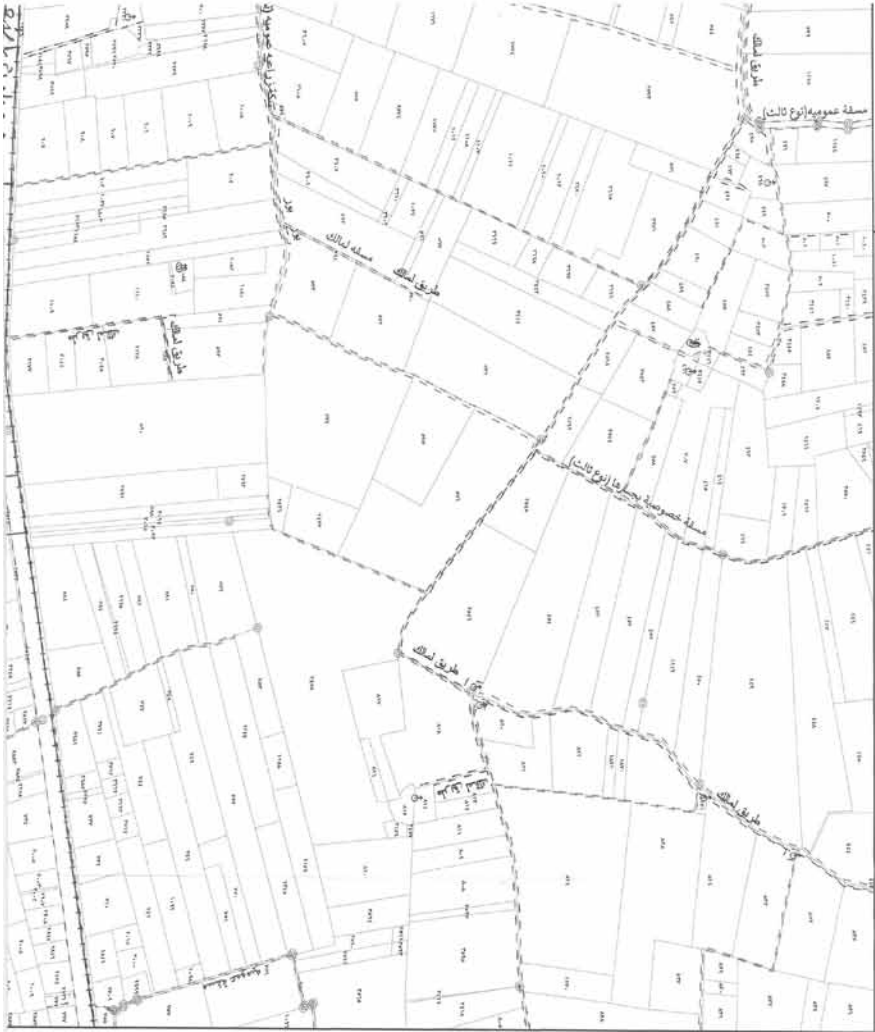
AV.A	AV.A	AV.A	AV.A
١٥٥,٥	١٥٧	١٥٨,٥	١٥٩,٥
AV.V	AV.V	AV.V	AV.V
١٥٥,٥	١٥٧	١٥٨,٥	١٥٩,٥





مركز: القنايات - الزقازيق

محافظة: الشرقية



١٥٧٢

١٧٩٠٠٠٠٠

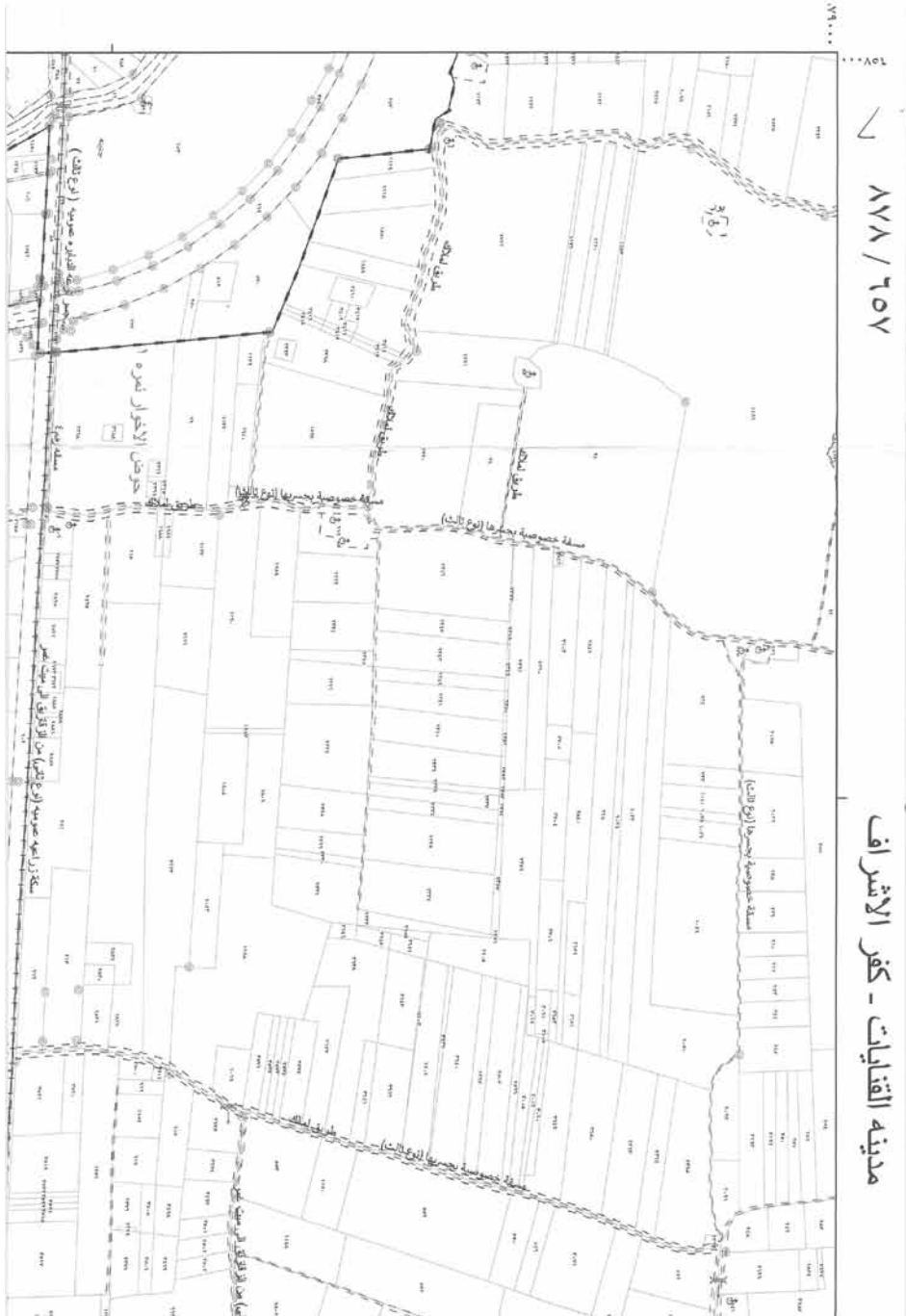
جمهورية مصر العربية
 ARAB REPUBLIC OF EGYPT
 وزارة الموارد المائية والري
 الهيئة المصرية العامة للمساحة
 المشروع القومي لمسكنة السجل المعيني
 الهيئة العامة المساحة
 EGYPTIAN GENERAL SURVEY
 AUTHORITY

خريطة رقم: ٦٥٧ / ١٧٨

محل الترحيل المسجل

INDEX TO ADJOINING SHEETS

١٧٩	١٧٩	١٧٩
٦٥٥,٥	٦٥٧	٦٥٨,٥
١٧٨	١٧٨	١٧٨
٦٥٥,٥	٦٥٧	٦٥٨,٥





مركز: الزقازيق - القناتيات

محافظة: الشرقية

٩

٧٧٧.٠٠٠

الجمهورية العربية السورية
 ARAB REPUBLIC OF EGYPT
 وزارة الموارد المائية والري
 الهيئة المصرية العامة للمساحة
 المشروع القومي لميكنة السجل العقاري



EGYPTIAN GENERAL SURVEY
 AUTHORITY

خريطة رقم: ٦٥٨,٥ / ٨٧٧

مبنى القناتيات المحيطة

INDEX TO ADJOINING SHEETS			
٨٧٨	٨٧٨	٨٧٨	٨٧٨
٦٥٧	٦٥٨,٥	٦٥٨,٥	٦٦٠
٨٧٧	٨٧٧	٨٧٧	٨٧٧
٦٥٧	٦٥٨,٥	٦٥٨,٥	٦٦٠



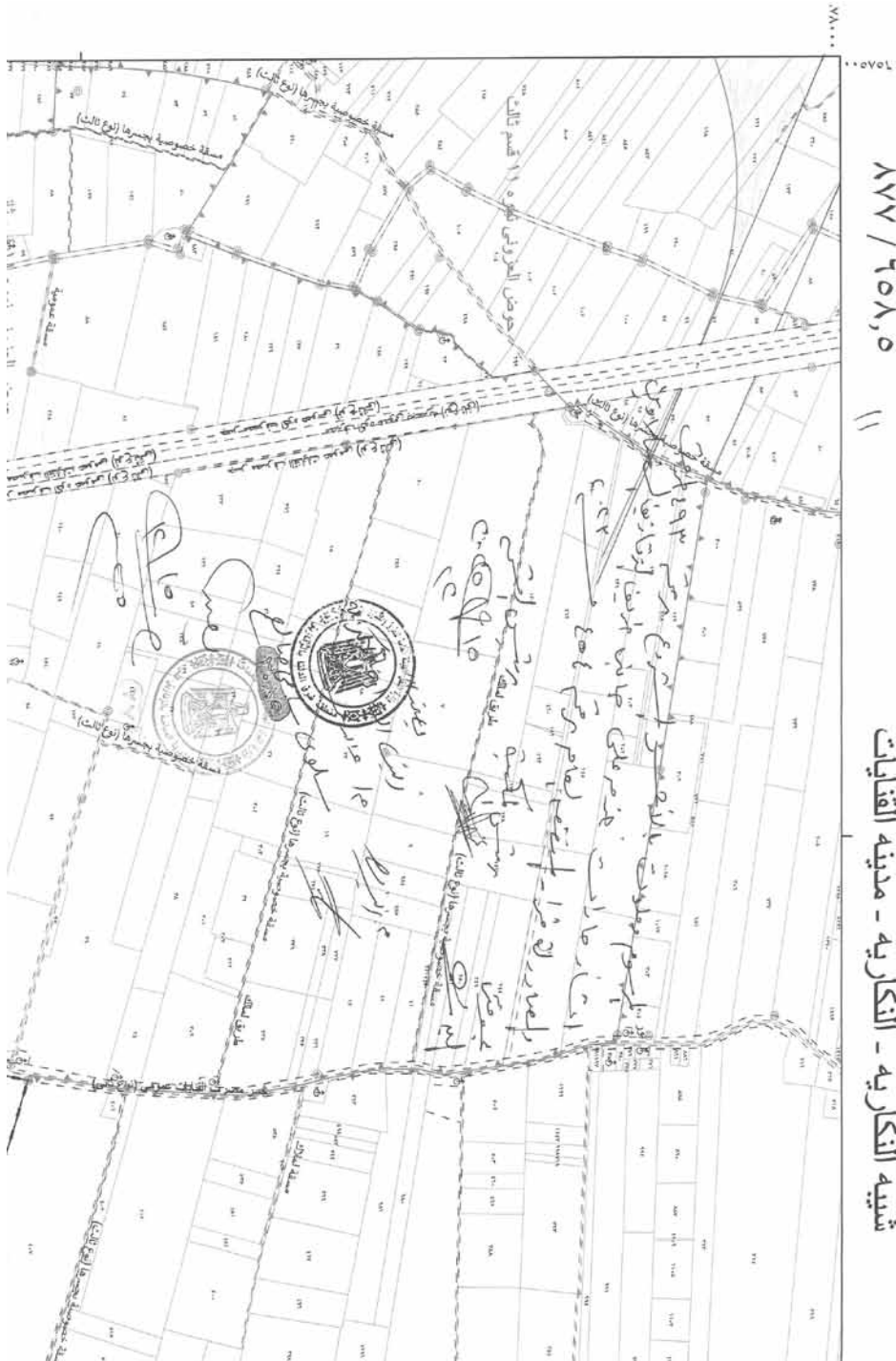
٨٧٦ ٦٥٧	٨٧٦ ٦٥٨,٥	٨٧٦ ٦٦٠
------------	--------------	------------

INDEX TO BOUNDARIES



هذا لا يمنع تصحيح النهاية المصرية العامة للمساحة (جميع النطاق محفظة النهاية المصرية العامة للمساحة) (الأمم المتحدة في منطقة لم يسر عليها المسجل الوطني)

٨٧٧٠٠٠







مركز: القنايات

محافظة: الشرقية

١٣
٨٧٩٠

جمهورية مصر العربية
ARAB REPUBLIC OF EGYPT
وزارة الموارد المائية والري
الهيئة المصرية العامة للمساحة
المشروع القومي لمكتبة السجل المعني



EGYPTIAN GENERAL SURVEY
AUTHORITY

خريطة رقم: ١٥٨,٥ / ٨٧٨

فهرس السوسس المسوسس
INDEX TO ADJOINING SHEETS

٨٧٤	٨٧٤	٨٧٤
١٥٧	١٥٨,٥	١٦٠
٨٧٨	٨٧٨	٨٧٨
١٥٨,٥	١٥٨,٥	١٦٠



AVV ٤٥٧	AVV ٤٥٨,٥	AVV ٤٦٠
------------	--------------	------------



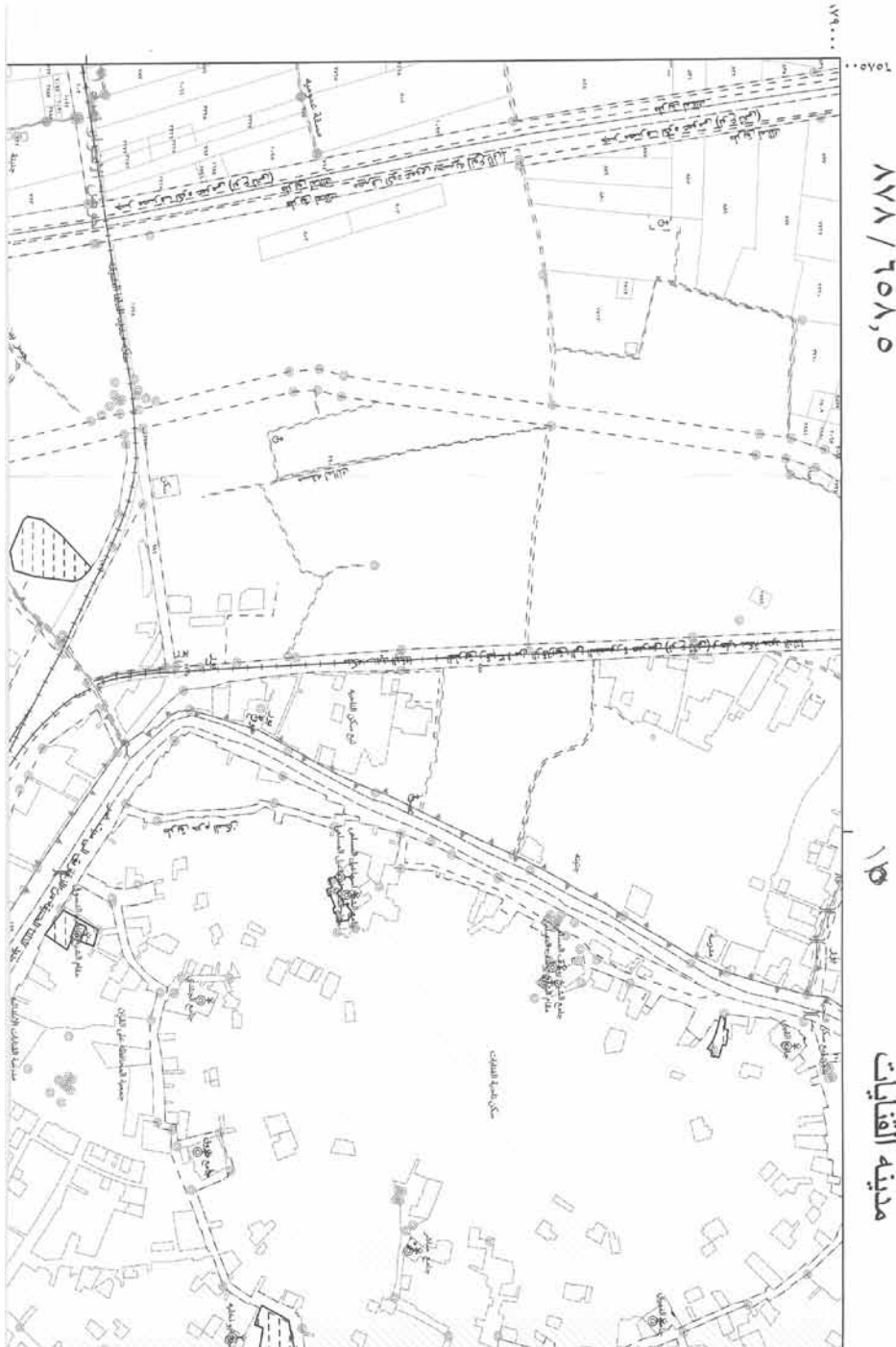
قائمة حدود الممتلكات
INDEX TO BOUNDARIES
(هذه الخريطة لأجل كذا لها أو تسحقها أو تحسبها أي تعديل
يبدأ لا يجب تصحيح من الهيئة المصرية العامة للمساحة)
(جميع الحقائق مسجلة في الهيئة المصرية العامة للمساحة)
(الرقم الطرقة هي متعلق لم يمس عليها السجل المدني)

١٢

٤١٧

٤١٧

AVV٠٠٠





مركز: الزقازيق - القنايات

محافظة: الشرقية

١٧٧

جمهورية مصر العربية

ARAB REPUBLIC OF EGYPT

وزارة الموارد المائية والري

الهيئة المصرية العامة للمساحة

المشروع القومي لمسئمة السجل العيني



EGYPTIAN GENERAL SURVEY
AUTHORITY

خريطة رقم: ٦٥٨,٥ / ٨٨٢

فيل التوقيت المحورية

INDEX TO ADJOINING SHEETS

٨٨٢	٨٨٣	٨٨٣	٨٨٣
٦٥٧	٦٥٨,٥	٦٦٠	٦٦٠
٨٨٢	٨٨٢	٨٨٢	٨٨٢
٦٥٧	٦٥٨,٥	٦٦٠	٦٦٠



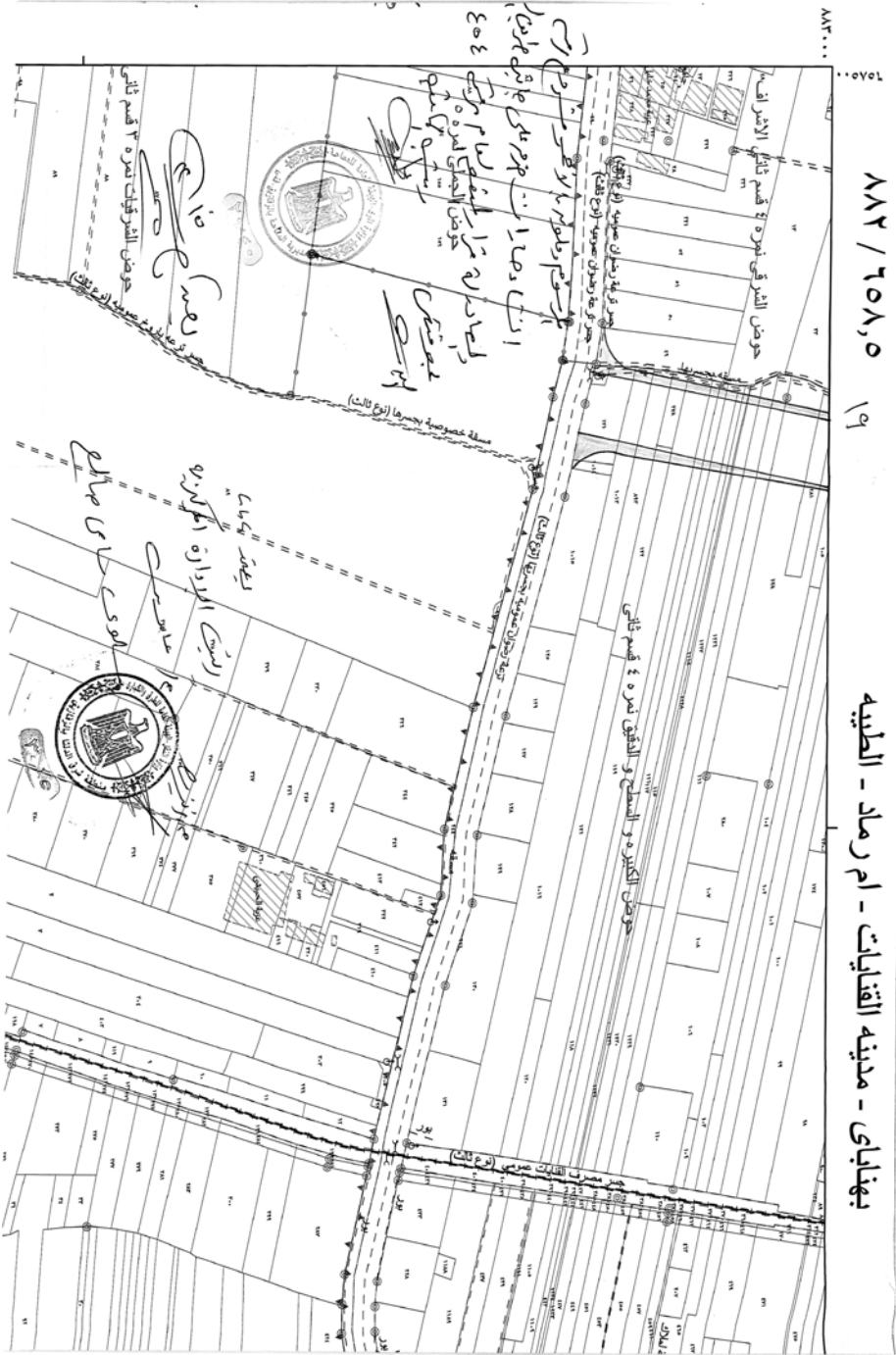
٨٨١	٨٨١	٨٨١
٦٥٧	٦٥٨,٥	٦٦٠

تابل حدود القريه والتميمات
INDEX TO BOUNDARIES



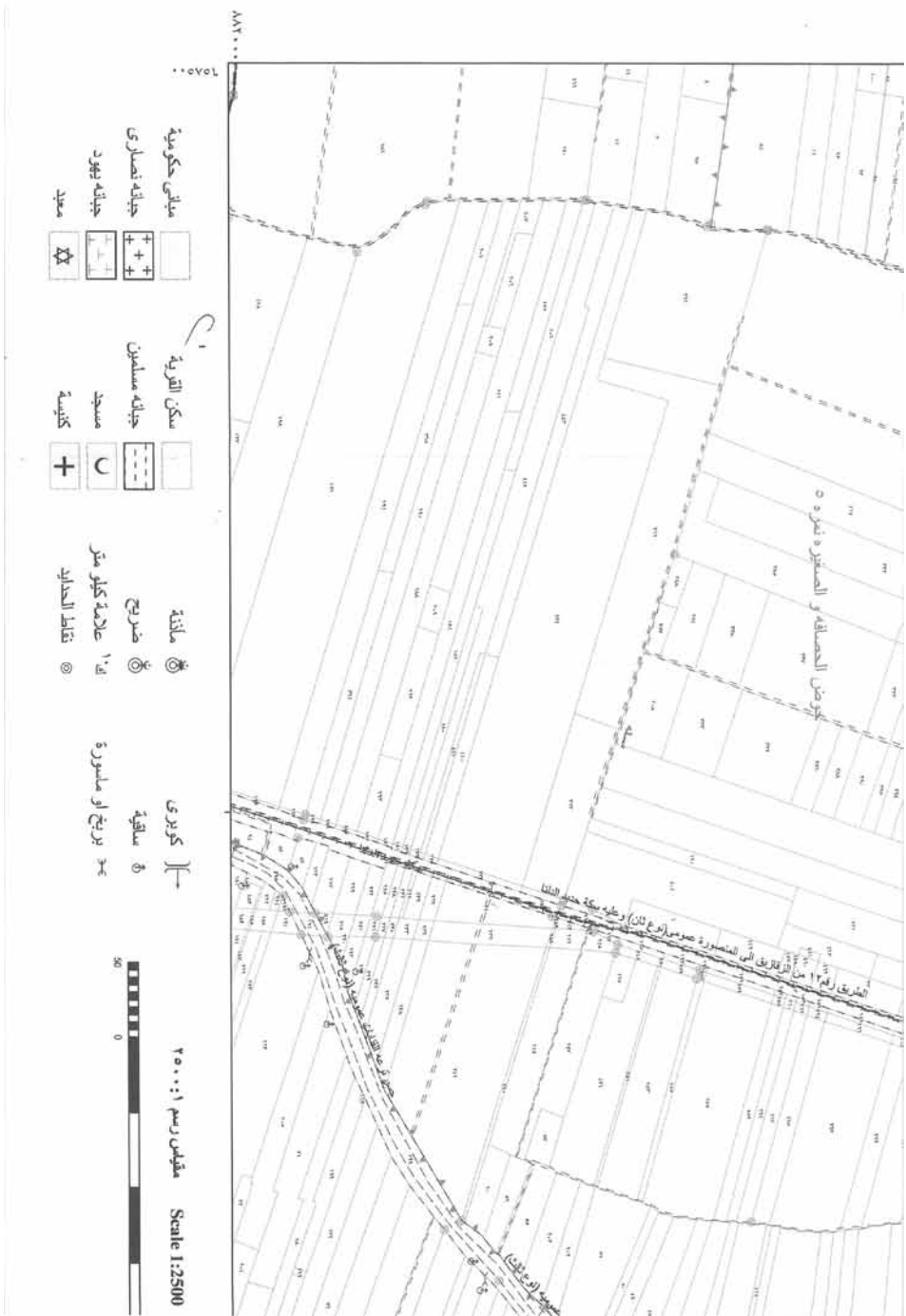
(حد القريه لاجل ان يكون كالمواضع او تمسكها و اجناب او تسهل
بها الا بموجب التصريح من الهيئة المصرية العامة للمساحة)
(جميع الحقول مسطحة بلهجة المصرية العامة للمساحة)
(التميمات المرفقة هي مناطق لم يسر عليها المسجل العثماني)

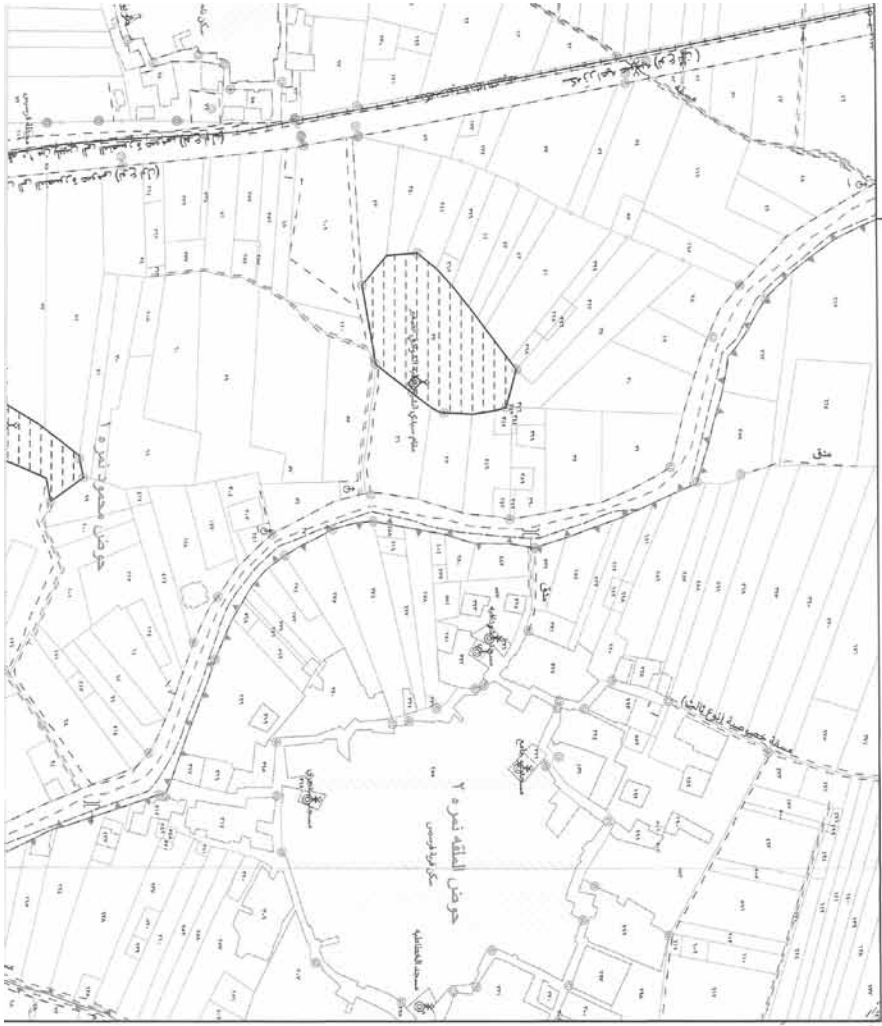
٨٨٢٠٠٠



٨٨٢ / ٦٥٨,٥ ١٩

بنياسي - مدينة القديس - ام رهاد - الطيبه





مركز: الزقازيق

محافظة: الشرقية

٢١

جمهورية مصر العربية
 ARAB REPUBLIC OF EGYPT
 وزارة الموارد المائية والري
 الهيئة المصرية العامة للمساحة
 المشروع القومي لميكنة السجل العقاري
 الهيئة العامة للمساحة
 وزارة الموارد المائية والري
 جمهورية مصر العربية

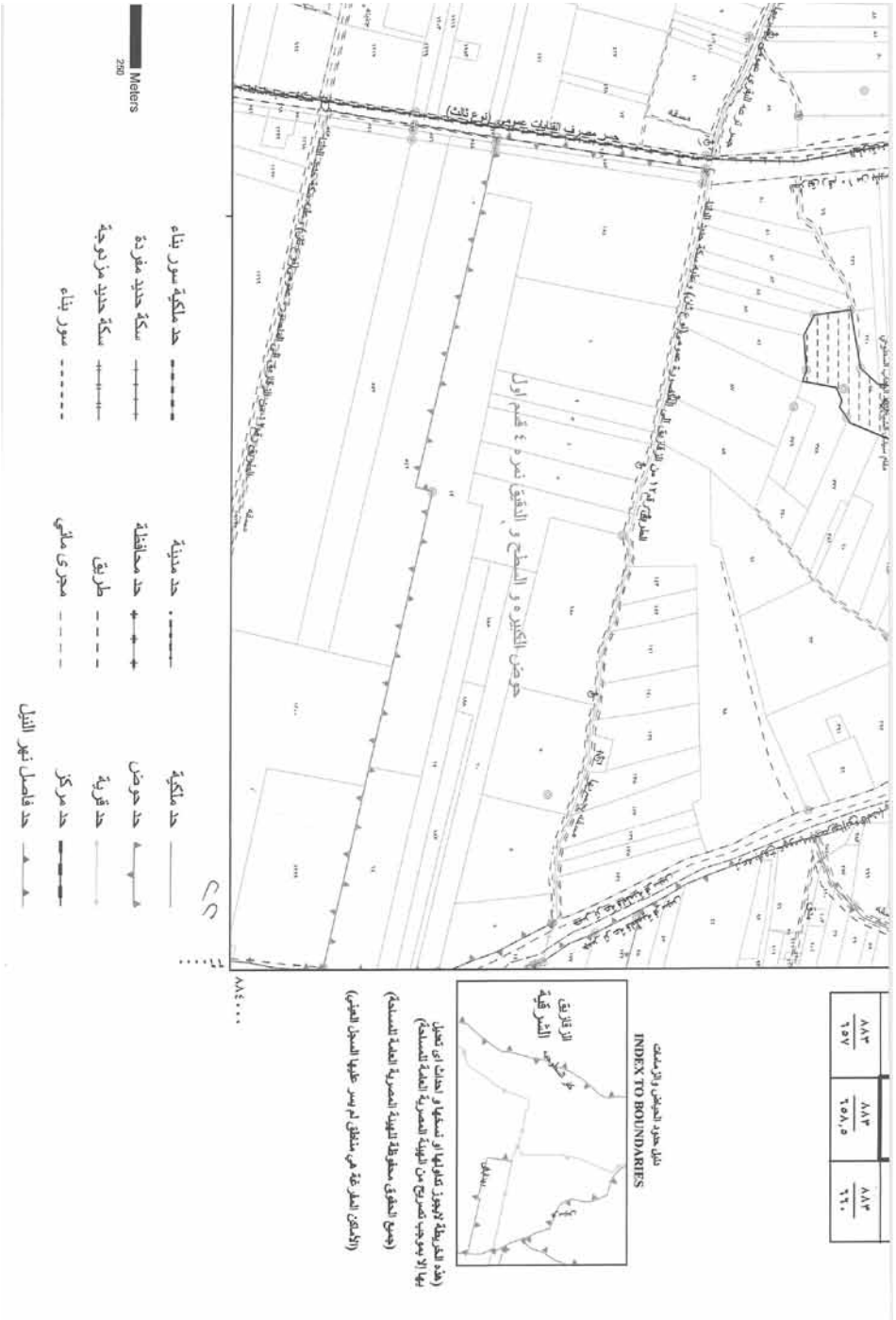


EGYPTIAN GENERAL SURVEY AUTHORITY

خريطة رقم: ٢٥٨,٥ / ٨٨٤

دليل التوجيه الجغرافية
INDEX TO ADJOINING SHEETS

٨٨٥	٨٨٥	٨٨٥
٢٥٧	٢٥٨,٥	٢٦٠
٨٨٤	٨٨٤	٨٨٤
٢٥٧	٢٥٨,٥	٢٦٠



٨٨٢	٨٨٢	٨٨٢
٦٥٧	٦٥٧,٥	٦٦١

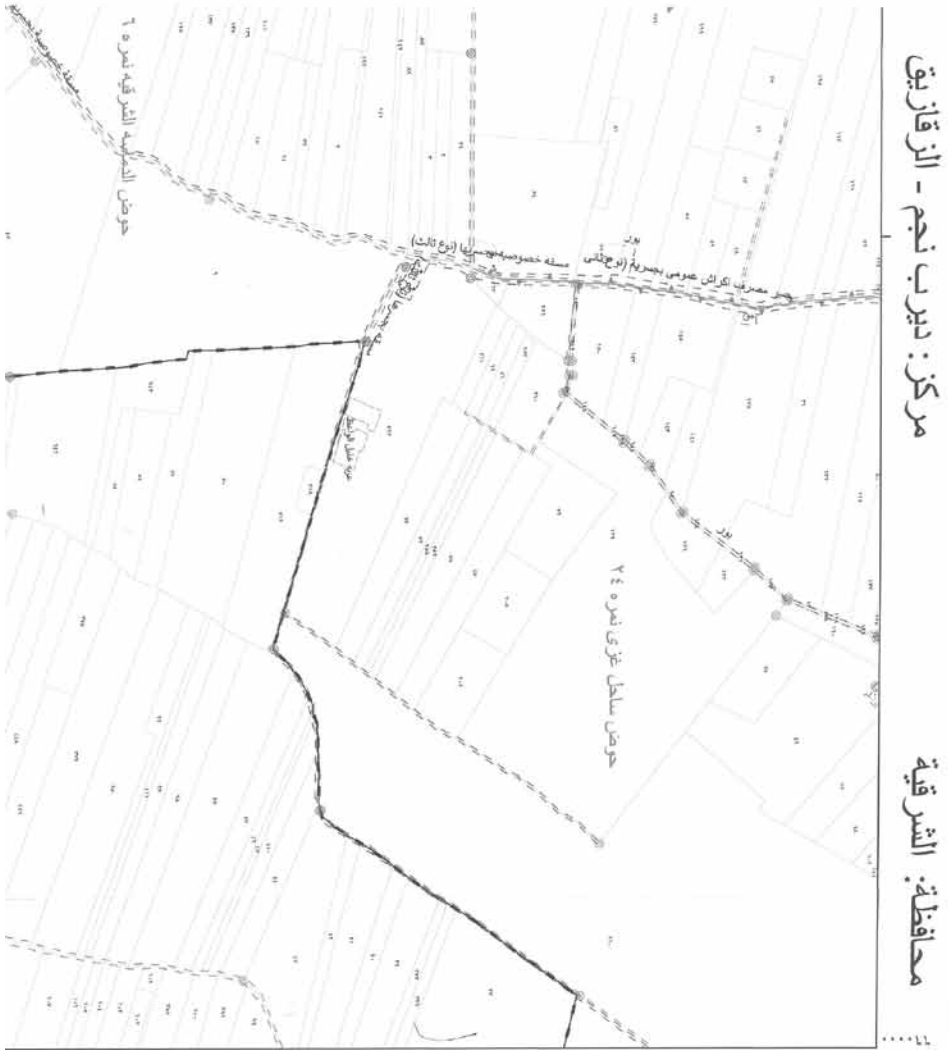
مقال حوض الحوض والنيل
INDEX TO BOUNDARIES



هذه الخريطة لربط كقولها أو نسخها أو اجازات أو نقل
بها لا يجوز تصحيح من الهيئة المصرية العامة للمساحة
(جميع الحقوق محفوظة الهيئة المصرية العامة للمساحة)
(الذين يترفع من متعلق لم يسر عليها المسح العنقري)

٨٨٤٠٠٠





جمهورية مصر العربية
ARAB REPUBLIC OF EGYPT

وزارة الموارد المائية والري

الهيئة المصرية العامة للمساحة

المشروع القومي لسليكة السجل المعيني

الهيئة العامة للمساحة

المشروع القومي لسليكة السجل المعيني

الهيئة العامة للمساحة



EGYPTIAN GENERAL SURVEY
AUTHORITY

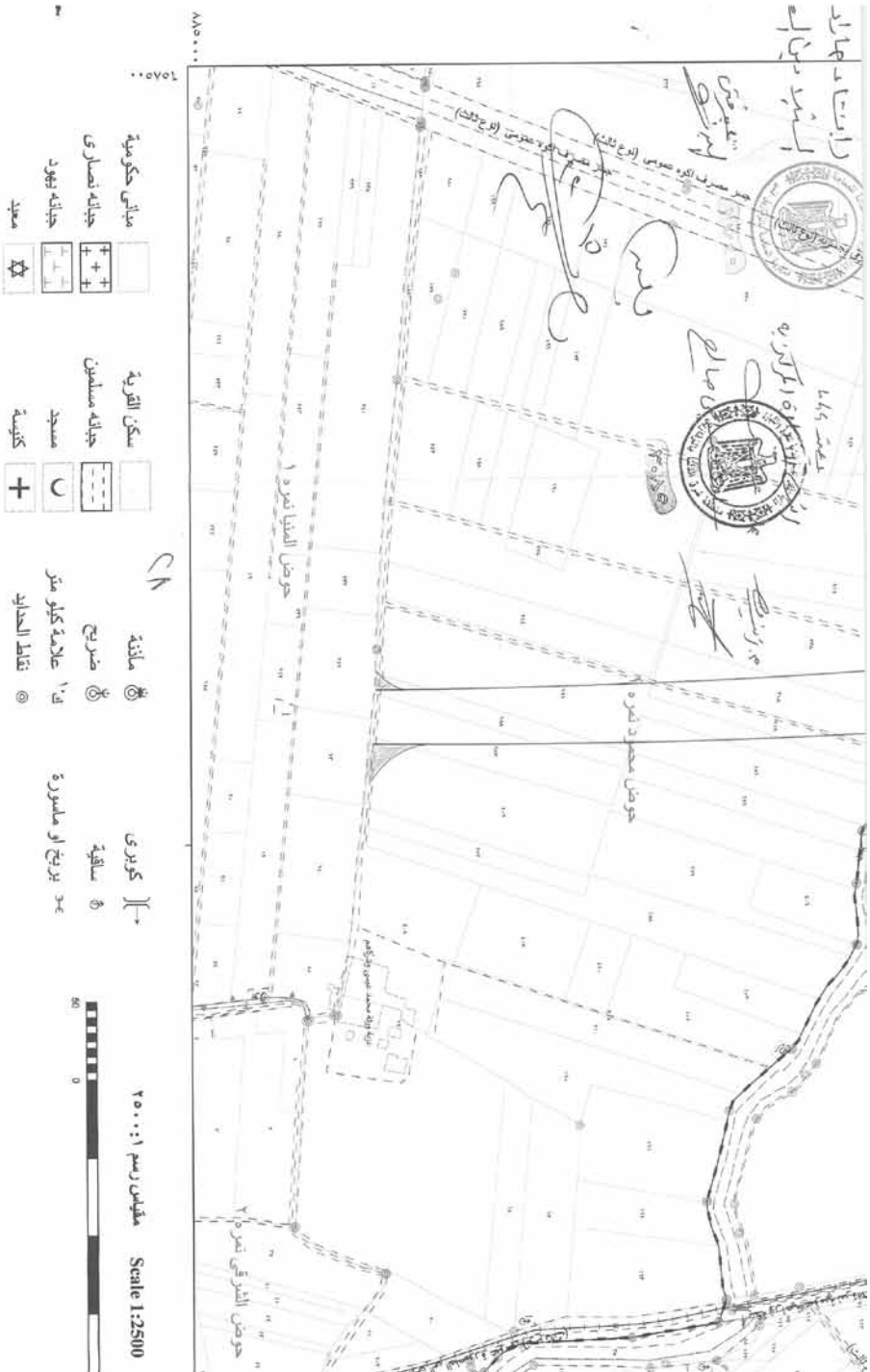
خريطة رقم: ٦٥٨,٥ / ٨٨٥

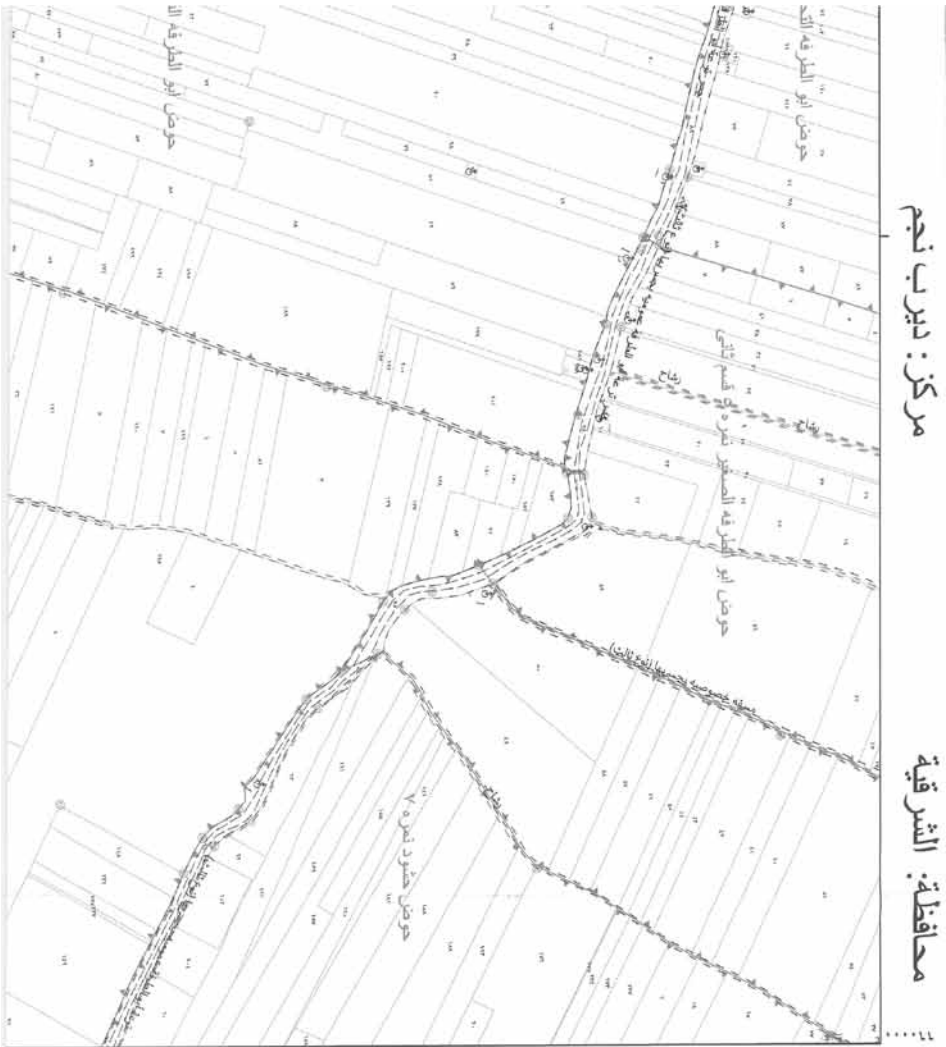
دليل التوحيات السجورية

INDEX TO ADJOINING SHEETS

٨٨٦	٨٨٦	٨٨٦
٦٥٧	٦٥٧,٥	٦٦٠
٨٨٥	٨٨٥	٨٨٥
٦٥٧	٦٥٧,٥	٦٦٠







محافظه: الشرقية

مركز: ديرب نجم

٢٢
٢١
٢٠
١٩
١٨
١٧
١٦
١٥
١٤
١٣
١٢
١١
١٠
٩
٨
٧
٦
٥
٤
٣
٢
١
٠
١٠٠٠

جمهورية مصر العربية
ARAB REPUBLIC OF EGYPT
وزارة الموارد المائية والري
الهيئة المصرية العامة للمساحة
المشروع القومي لميكنة السجل العيني

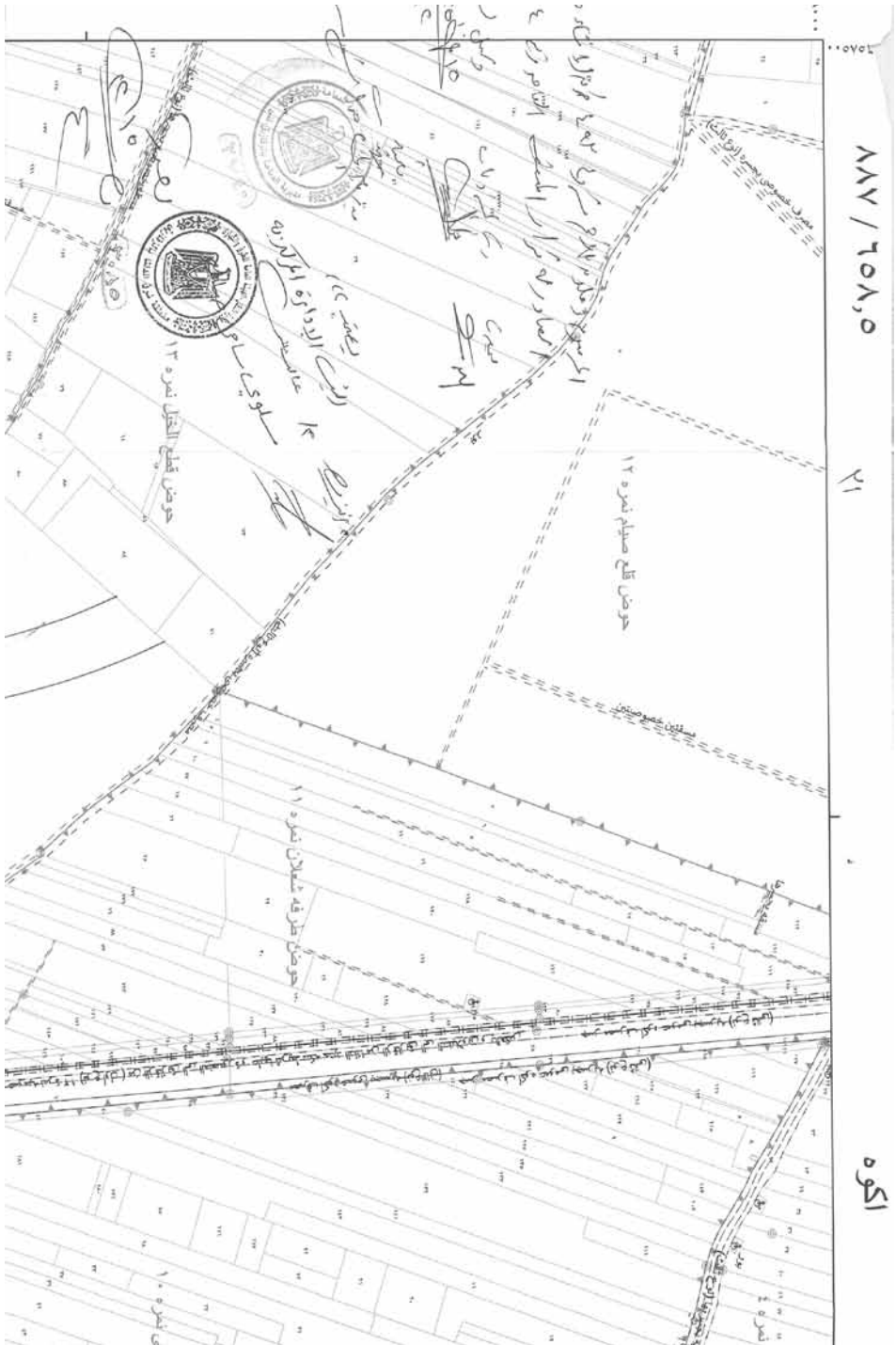


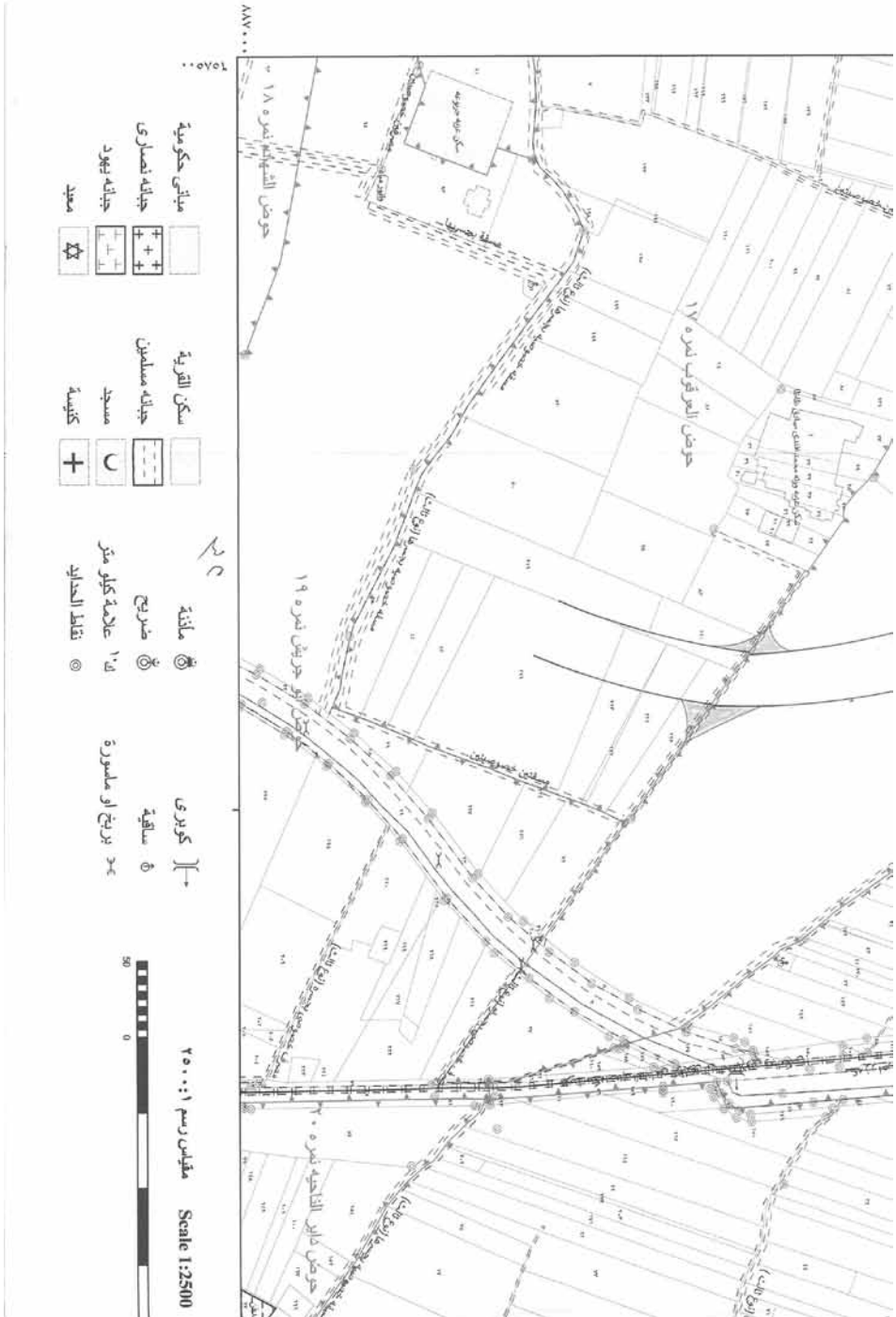
EGYPTIAN GENERAL SURVEY
AUTHORITY

خريطة رقم: ٦٥٨.٥ / ٨٨٧

دليل التوجهات المحورية
INDEX TO ADJOINING SHEETS

٨٨٨	٨٨٨	٨٨٨
٦٥٧	٦٥٨.٥	٦٦٠
٨٨٧	٨٨٧	٨٨٧
٦٥٧	٦٥٨.٥	٦٦٠







مركز: ديرب نجم

محافظه: الشرقية

1000

جمهورية مصر العربية

ARAB REPUBLIC OF EGYPT

وزارة الموارد المائية والري

الهيئة المصرية العامة للمساحة

المشروع القومي لميكنة السجل المعيني

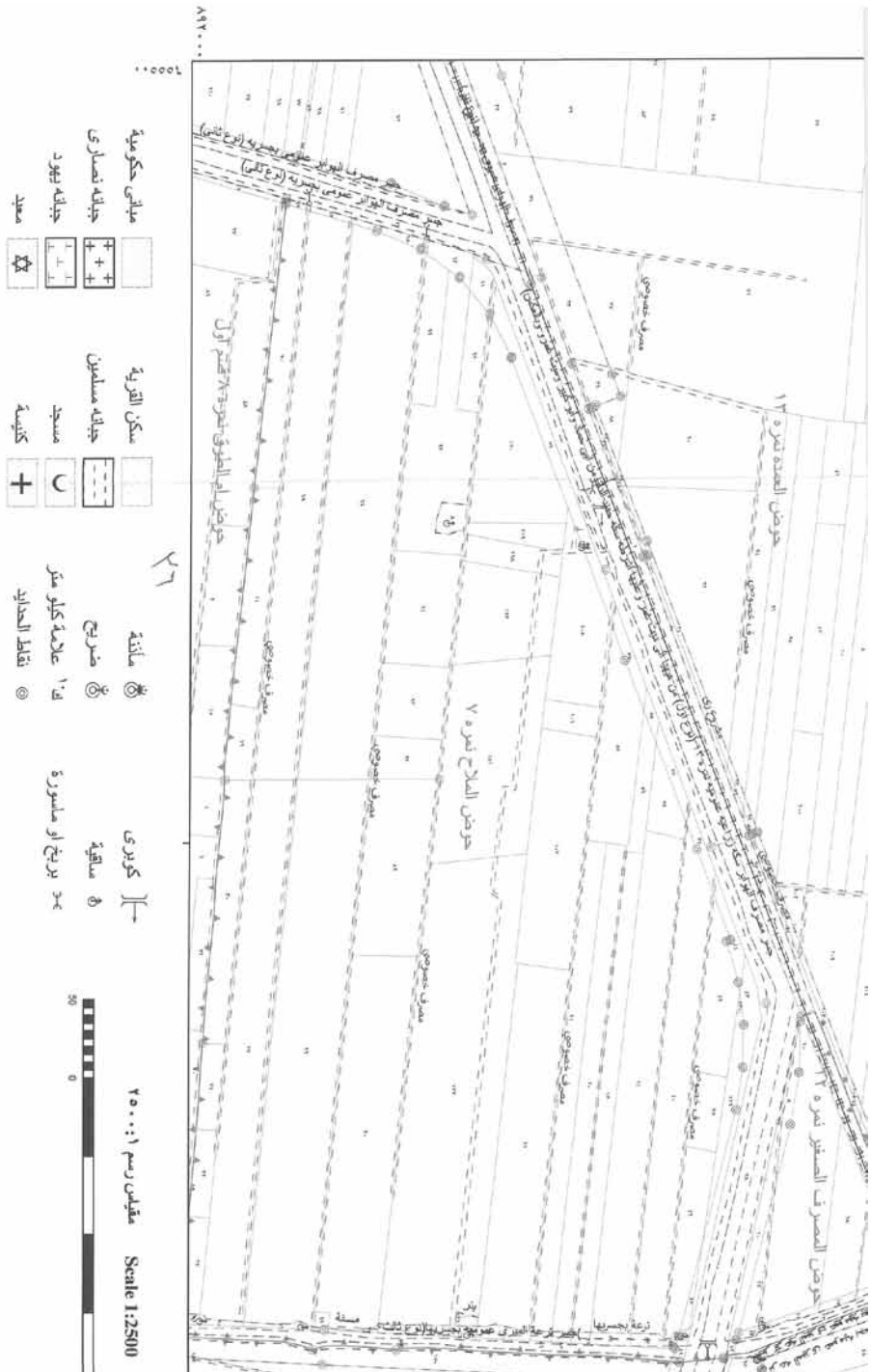


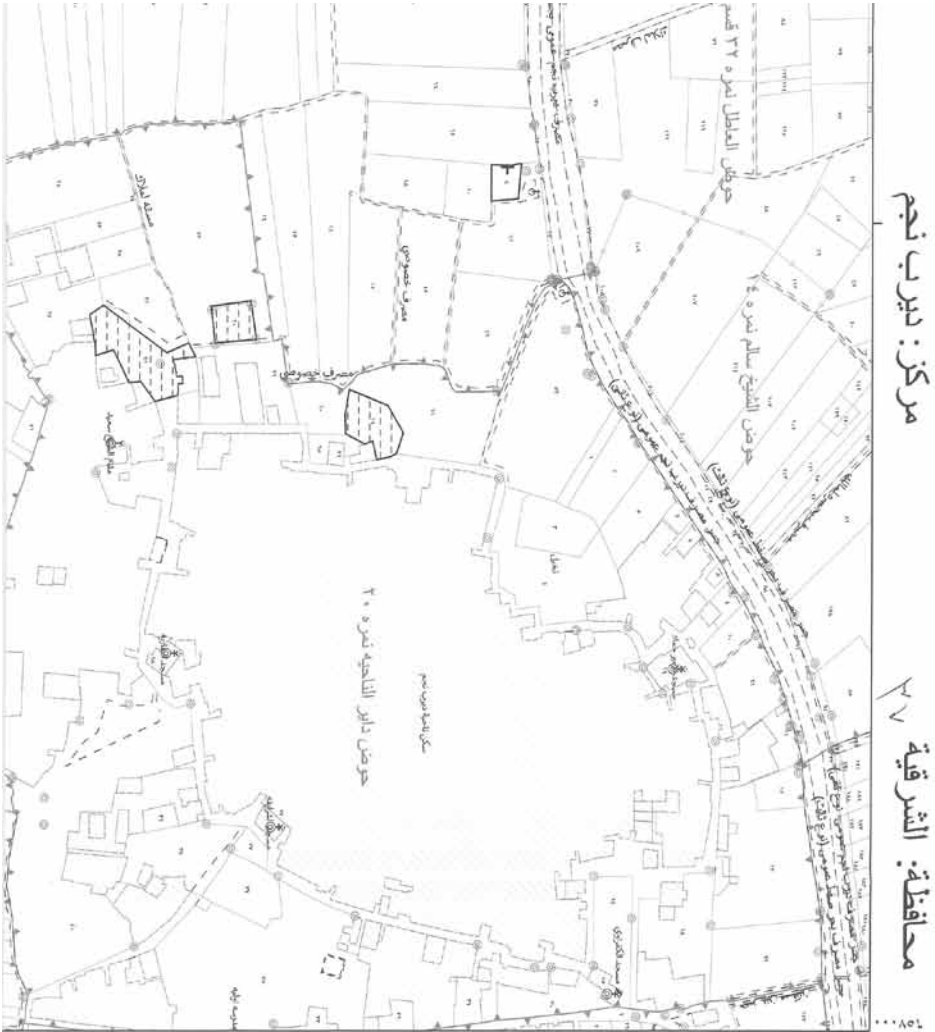
EGYPTIAN GENERAL SURVEY
AUTHORITY

خريطة رقم: ٦٥٥,٥ / ٨٩٢

فيل الوحدت المسجورة
INDEX TO ADJOINING SHEETS

٨٩٢	٨٩٢	٨٩٢
٦٥٤	٦٥٥,٥	٦٥٧
٨٩٢	٨٩٢	٨٩٢
٦٥٤	٦٥٥,٥	٦٥٧





مركز: ديرب نجم

محافظة: الشرقية

مركز: ديرب نجم			
٨٩٤	٨٩٤	٨٩٤	٨٩٤
٦٥٤	٦٥٥,٥	٦٥٧	٦٥٧
٨٩٣	٨٩٣	٨٩٣	٨٩٣
٦٥٤	٦٥٥,٥	٦٥٧	٦٥٧

مركز: ديرب نجم

خريطة رقم: ٦٥٥,٥ / ٨٩٣

EGYPTIAN GENERAL SURVEY
AUTHORITY



الجمهورية العربية السورية
ARAB REPUBLIC OF EGYPT
وزارة الموارد المائية والري
الهيئة المصرية العامة للمساحة
المشروع القومي لميكنة السجل العيني





مركز: ديرب نجم

محافظة: الشرقية

جمهورية مصر العربية

ARAB REPUBLIC OF EGYPT

وزارة الموارد المائية والري

الهيئة المصرية العامة للمساحة

المشروع القومي لسكينة السجل المعيني




EGYPTIAN GENERAL SURVEY AUTHORITY

خريطة رقم: ٨٩٥ / ٢٥٧

مفتاح التلويح الجغرافية
INDEX TO ADJOINING SHEETS

٨٩٦	٨٩٦	٨٩٦
٢٥٧,٥	٢٥٧	٢٥٨,٥
٨٩٥	٨٩٥	٨٩٥
٢٥٧,٥	٢٥٧	٢٥٨,٥



٨٩٤	٨٩٤	٨٩٤
٦٥٨,٥	٦٥٨	٦٥٨,٥

INDEX TO BOUNDARIES



بناءً على الخريطة لإيجاز كذا يلي أو تسهيلاً أو لتبسيط أو لتبسيط
 بها لا يوجد تصحيح من الهيئة المصرية العامة للمساحة (جميع الحقوق محفوظة للهيئة المصرية العامة للمساحة)
 (الأمم المتحدة هي متعلق لم يسر عليها المسجل المسمى)

مركز: ديرب نجم

محافظة: الشرقية



١٥٥٠٠

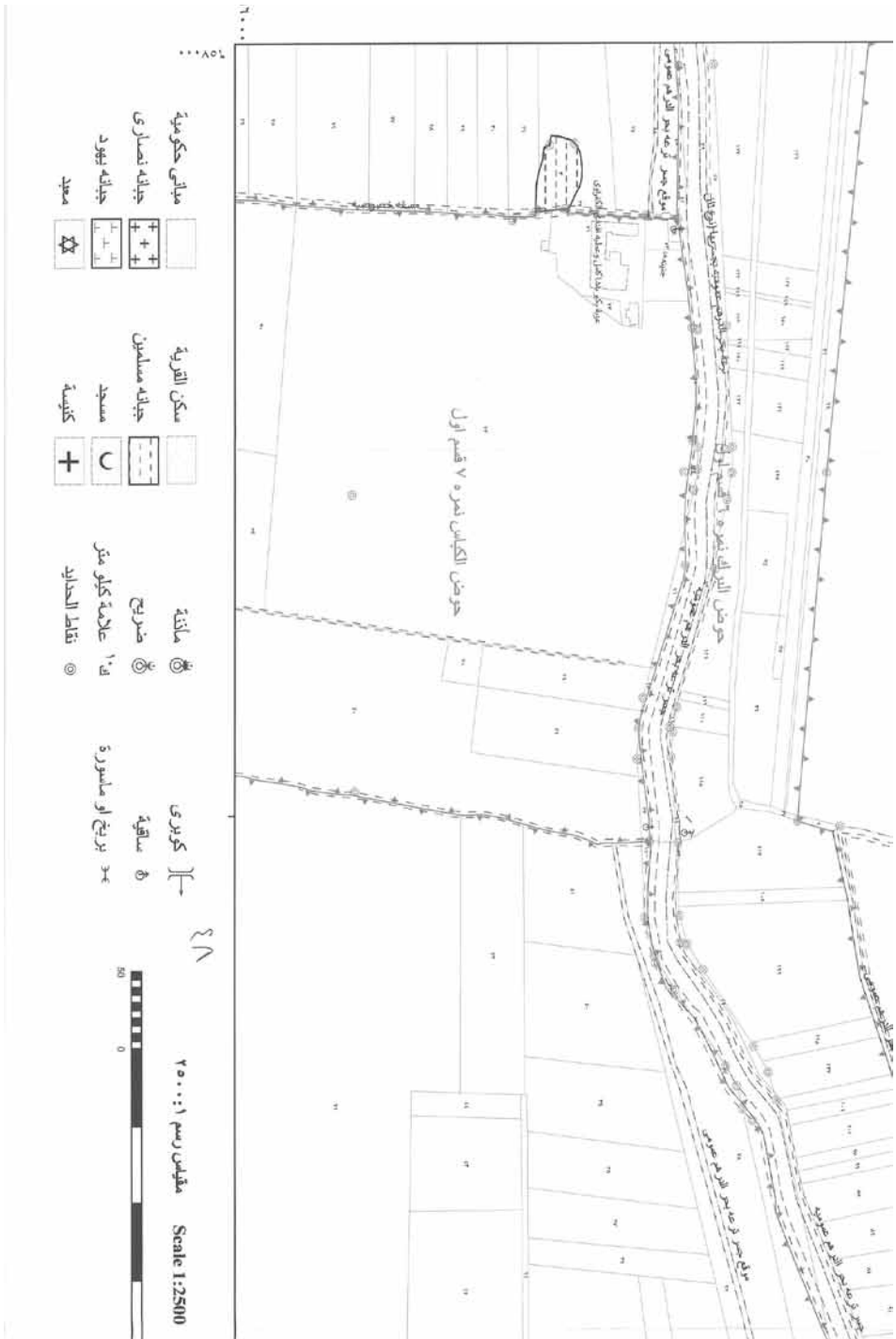
جمهورية مصر العربية
 ARAB REPUBLIC OF EGYPT
 وزارة الموارد المائية والري
 الهيئة المصرية العامة للمساحة
 المشروع القوي لميكنة السجل العيني
 الهيئة العامة للمساحة
 EGYPTIAN GENERAL SURVEY
 AUTHORITY

خريطة رقم: ٨٩٦ / ٦٥٧

فهرس اللولول اللولول

INDEX TO ADJOINING SHEETS

٨٩٧	٨٩٧	٨٩٧
٦٥٥,٥	٦٥٧	٦٥٨,٥
٨٩٦	٨٩٦	٨٩٦
٤٥٥,٥	٤٥٧	٤٥٥,٥





١٥٨٠٠٠

جمهورية مصر العربية
 ARAB REPUBLIC OF EGYPT
 وزارة الموارد المائية والري
 الهيئة المصرية العامة للمساحة
 المشروع القومي لسكينة السجل المعني
 بالمشروع القومي لسكينة السجل المعني



EGYPTIAN GENERAL SURVEY
 AUTHORITY

خريطة رقم: ٦٥٧ / ٨٩٧

دليل التوسعات الجغرافية
 INDEX TO ADJOINING SHEETS

٨٩٨	٨٩٨	٨٩٨
٦٥٥,٥	٦٥٧	٦٥٨,٥
٨٩٧	٨٩٧	٨٩٧
٦٥٥,٥	٦٥٧	٦٥٨,٥



٨٩٦ ١٥٥٠,٥	٨٩٦ ١٥٧	٨٩٦ ١٥٨,٥
---------------	------------	--------------

مخطط حدود القطع، والامتداد
INDEX TO BOUNDARIES



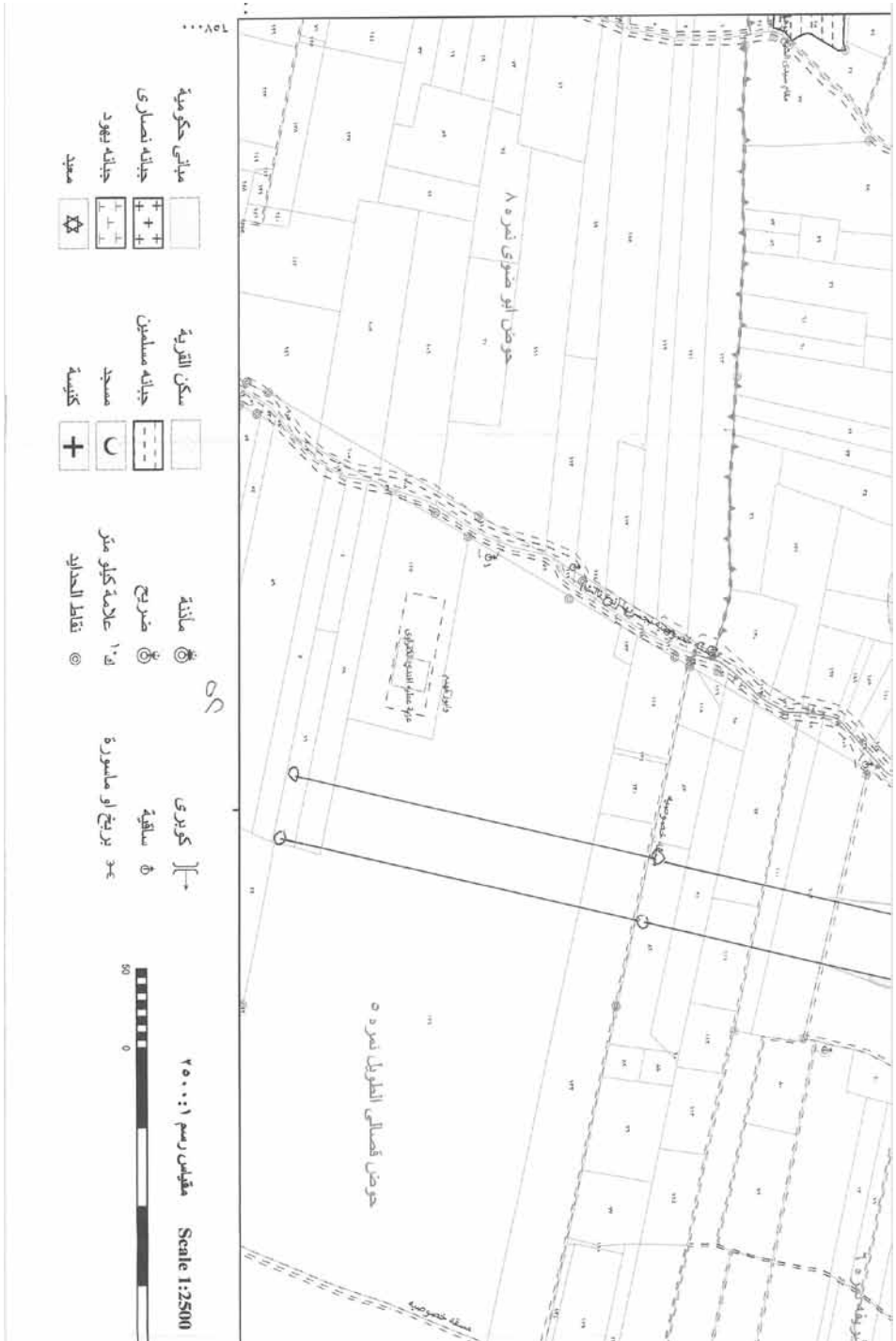
(حد القطعة لا يجوز تذييلها أو إسقاطها، وحدت أن تحذف
بها إلا بعد حذف الامتداد من الجهة المصورة الخاصة بالامتداد)
(جميع القطع، ستم وثق لتبوية المصورة الخاصة بالامتداد)
(الامتداد المثلثة هي، متعلق لم يمس عليها السجل القطري)

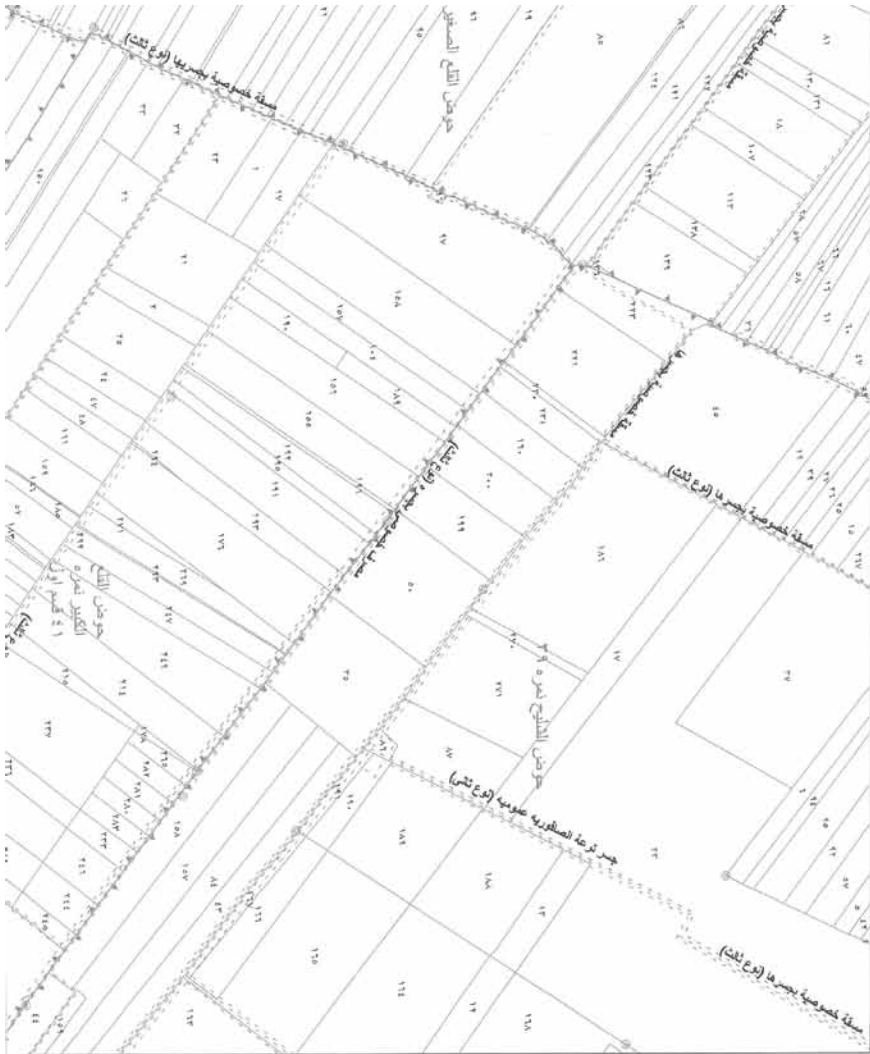
- حد ملكية سور بناء
- حد مدينية
- حد مملوكة
- حد حوض
- حد قرية
- حد مركز
- حد فاصل نهر النيل

- حد ملكية سور بناء
 - سكة حديد مفردة
 - سكة حديد مزدوجة
 - سور بناء
- 250
Meters

- حد محافظة
- طريق
- مجرى مائي







مركز: السنلاوين

محافظة: الدقهلية

جمهورية مصر العربية

وزارة الموارد المائية والري
الهيئة المصرية العامة للمساحة



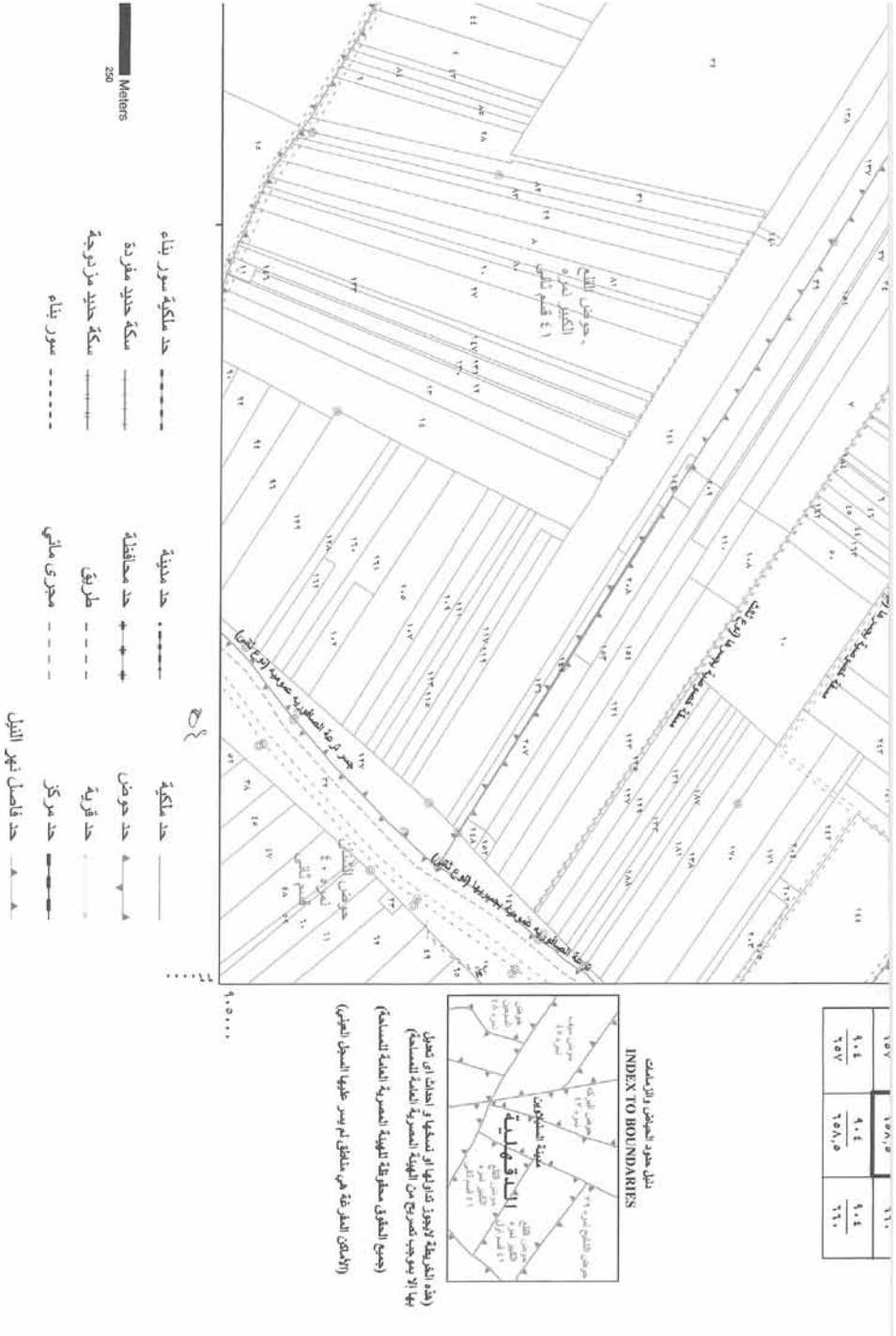
EGYPTIAN SURVEY AUTHORITY

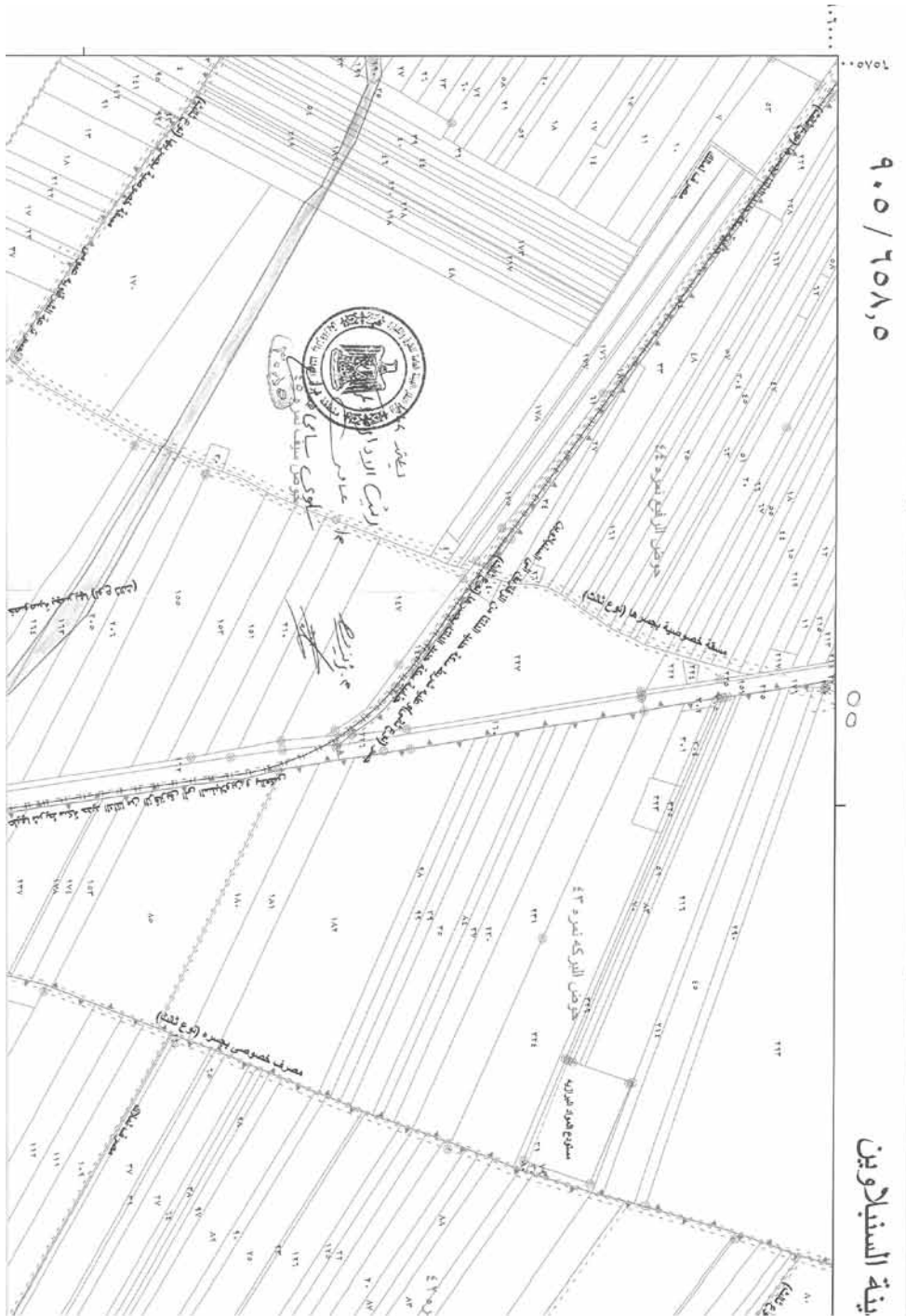
خريطة رقم: ٢٥٨,٥ / ٩٠٥

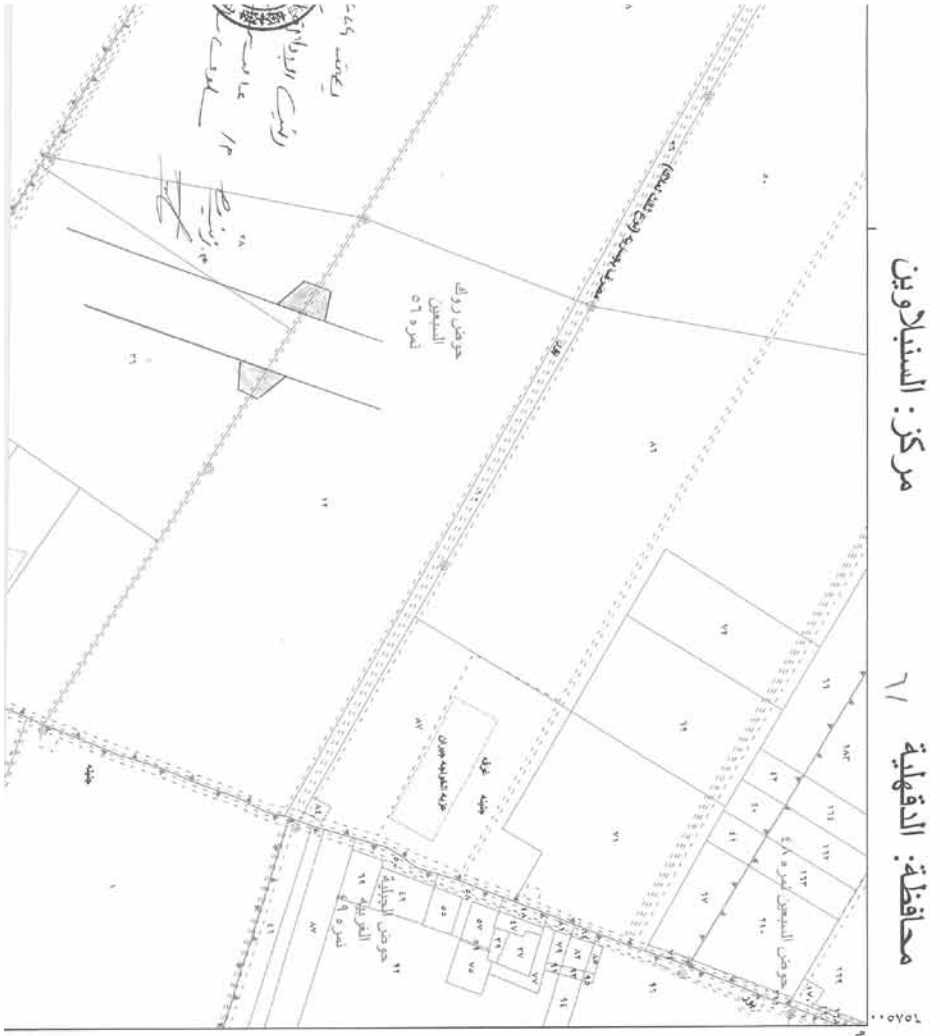
تاريخ الطبع: ٢٠٢٥/١١/٠٣

INDEX TO ADJOINING SHEETS

٩٠٦	٩٠٦	٩٠٦
٦٥٧	٦٥٦,٥	٦١١
٩٠٥	٩٠٥	٩٠٥







مركز: السنلاوين

محافظة: الدقهية

إدارة المساحة المصرية

وزارة الموارد المائية والري
الهيئة المصرية العامة للمساحة



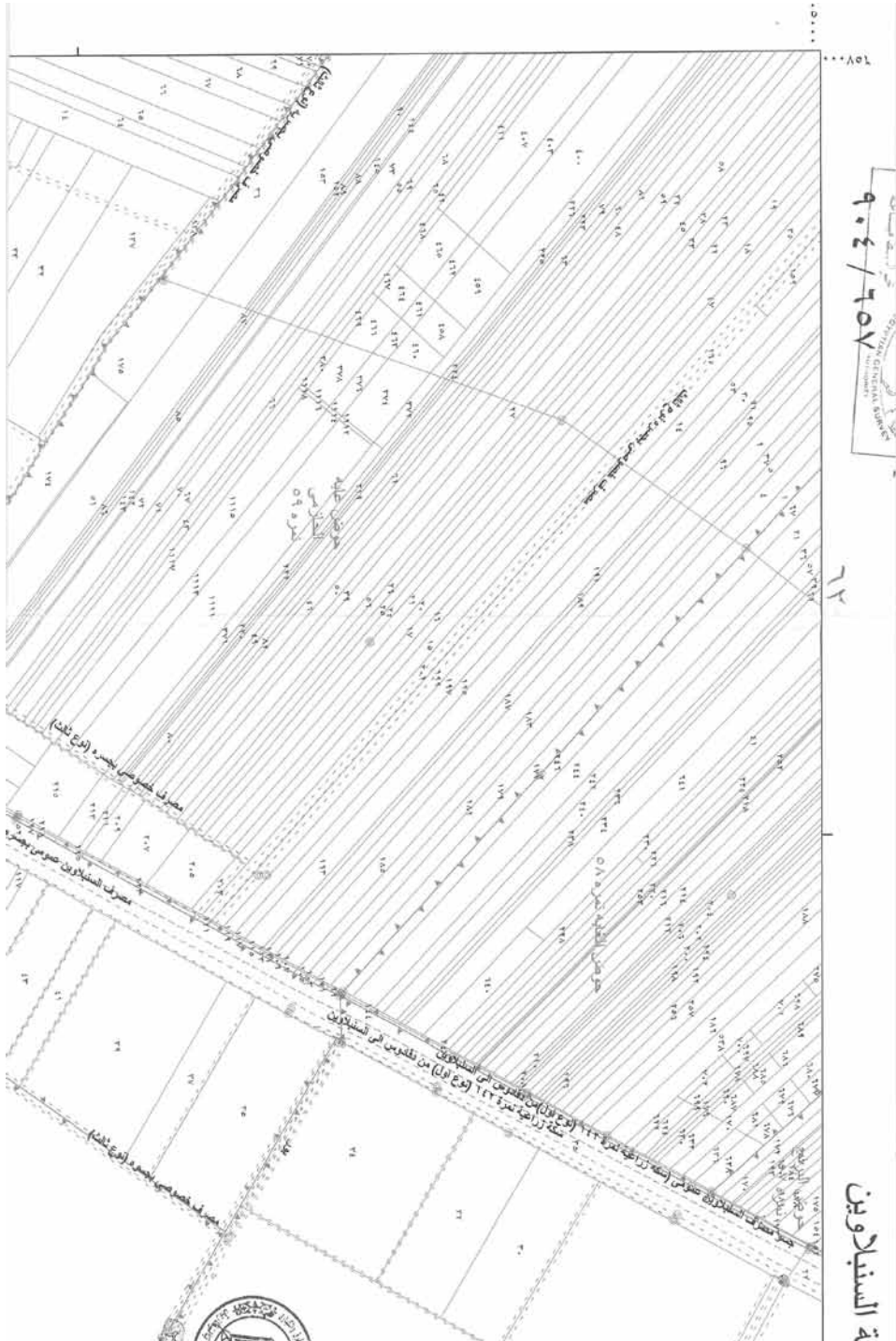
EGYPTIAN SURVEY AUTHORITY

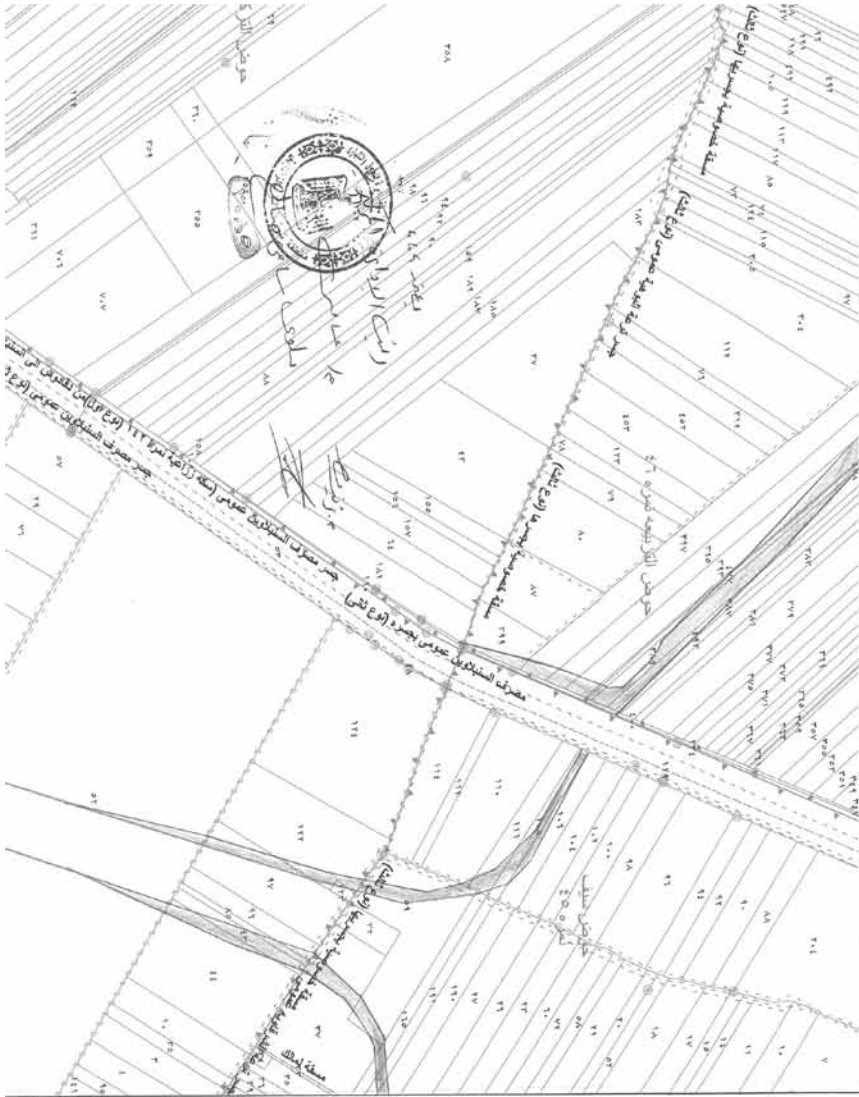
خريطة رقم: ٦٥٧ / ٩٠٤

تاريخ الطبع: ٢٠٢٥/١١/٠٣

دليل الواحات المسجورة
INDEX TO ADJOINING SHEETS

٩٠٥	٩٠٥	٩٠٥
٦٥٨,٥	٦٥٧	٦٥٨,٥
٩٠٤	٩٠٤	٩٠٤
٦٥٨,٥	٦٥٧	٦٥٨,٥





مركز: السنلاوين

محافظة: الدقهلية

بموجب قرار السيد وزير الموارد المائية والري رقم ١٠٠٠/٢٠٢٥

وزارة الموارد المائية والري
الهيئة المصرية العامة للمساحة



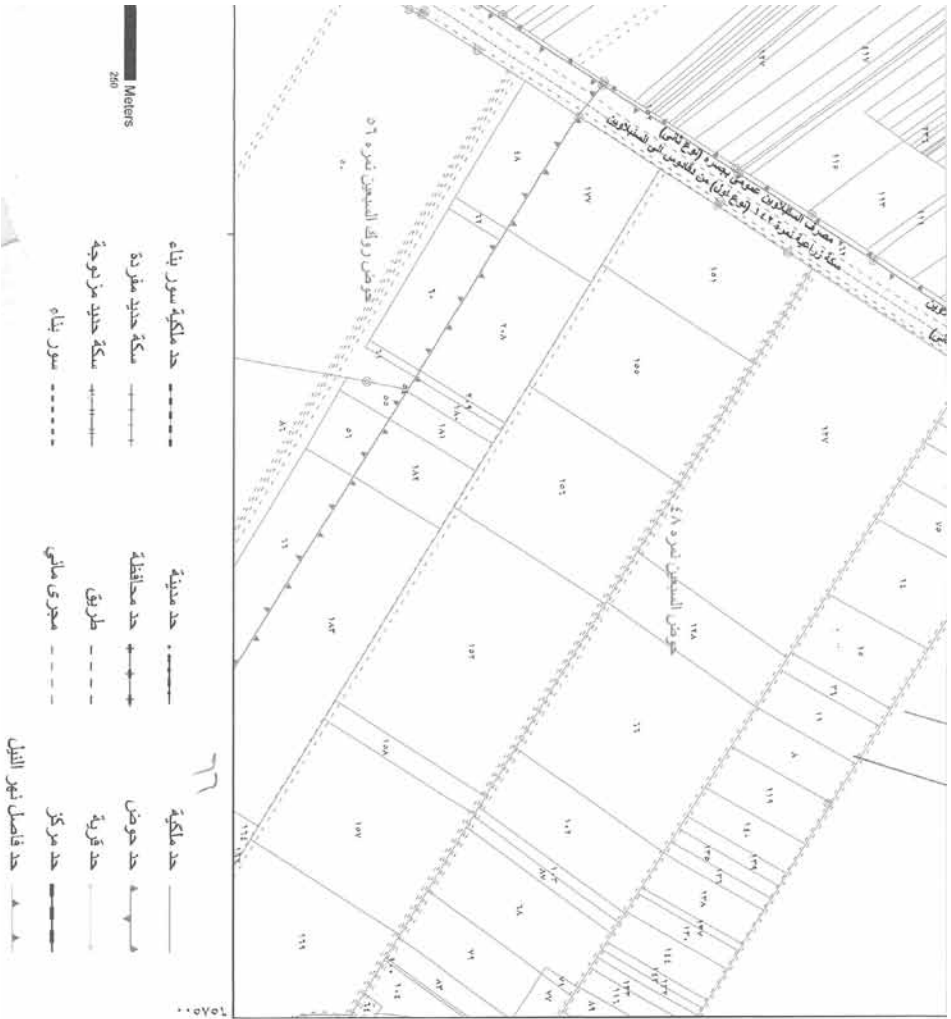
EGYPTIAN SURVEY AUTHORITY

خريطة رقم: ٦٥٧ / ٩٠٥

تاريخ الطبع: ٢٠٢٥/١١/٠٣

فهرس الأورء المسورة
INDEX TO ADJOINING SHEETS

٩٠٦	٩٠٦	٩٠٦
٦٥٥,٥	٦٥٧	٦٥٧,٥
٩٠٥	٩٠٥	٩٠٥

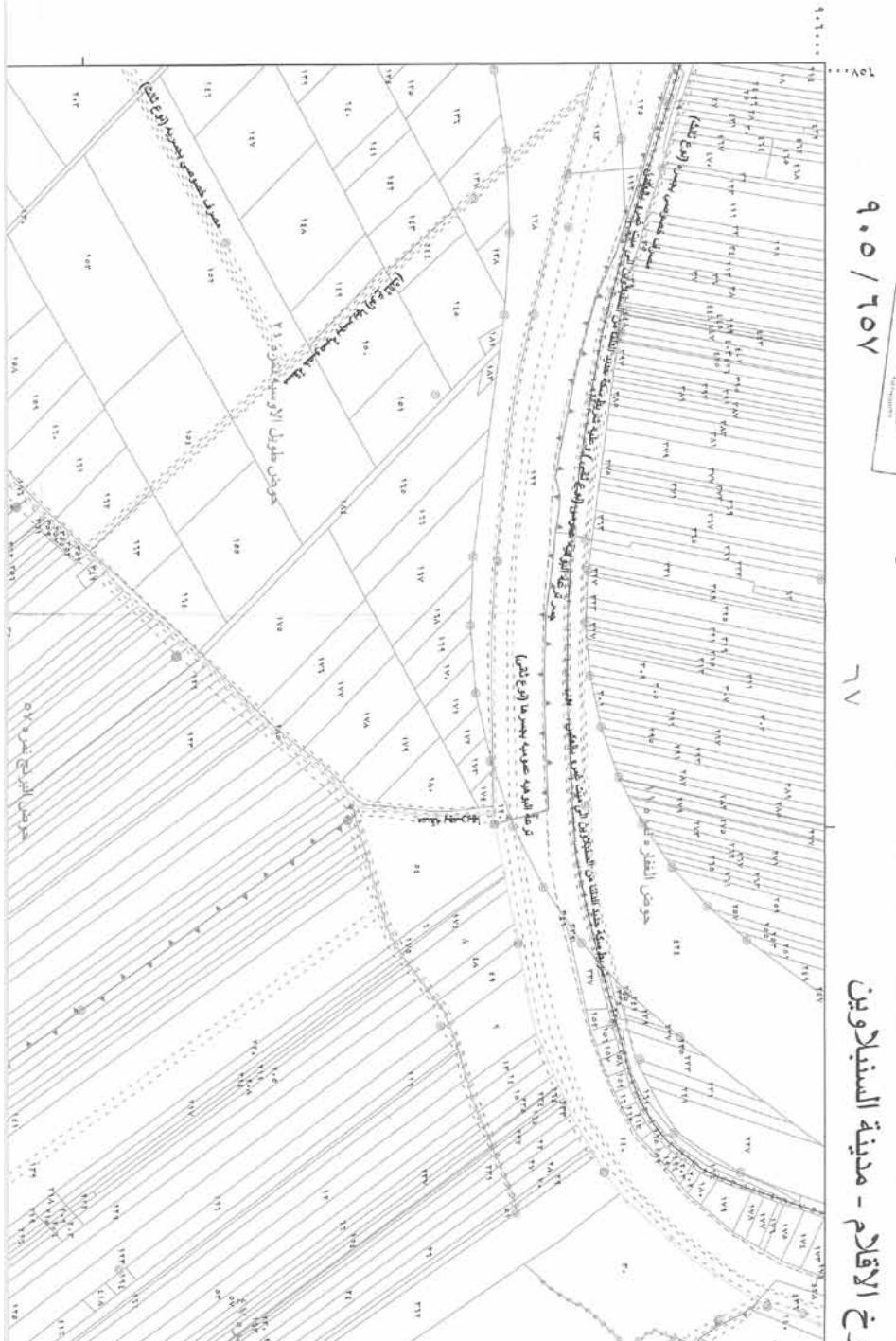


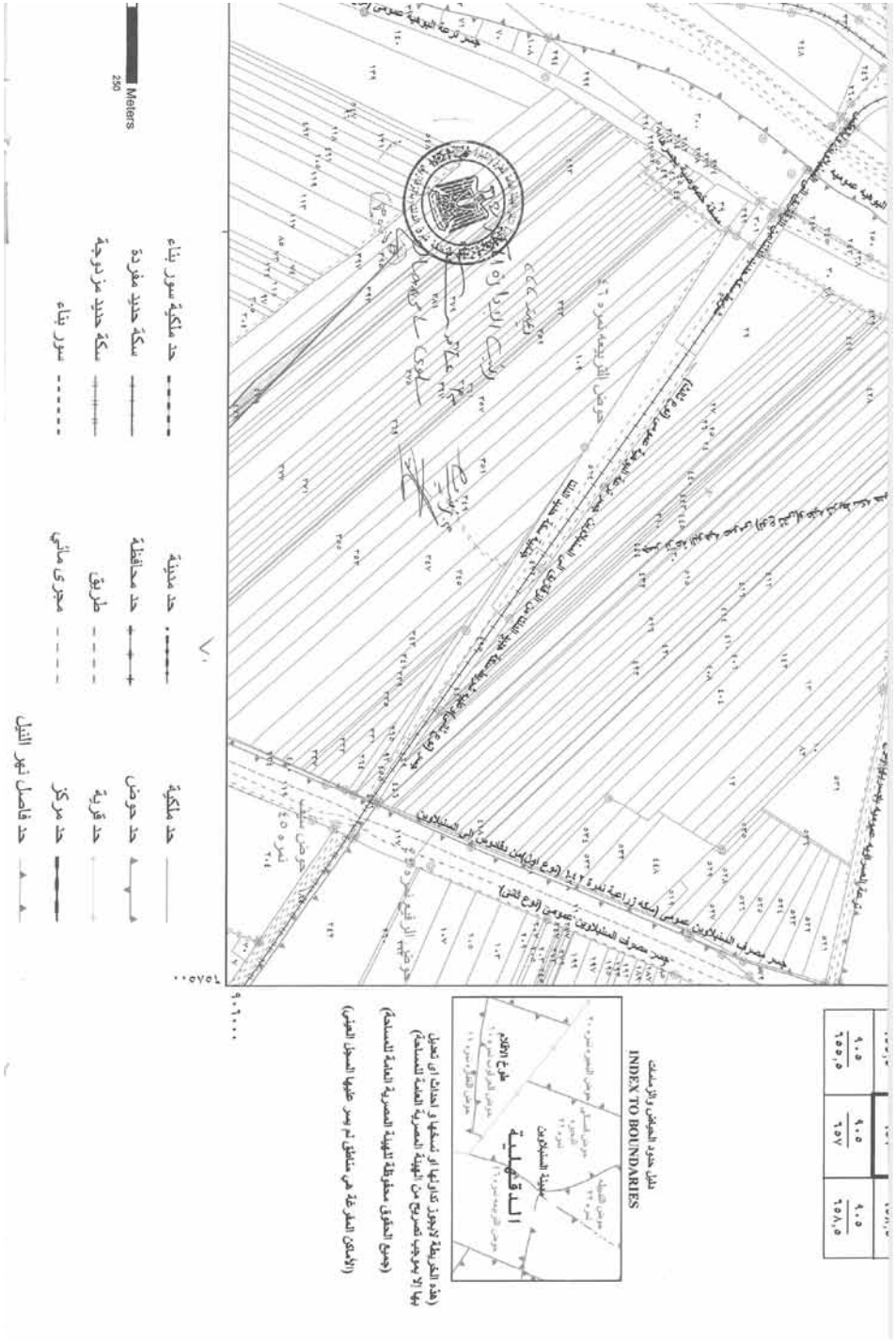
100,0	101	100,0
4,1	4,1	4,1
100,0	101	100,0

INDEX TO BOUNDARIES



مركز حوض السيلادون والبيدات
 هذه الخريطة لتوضيح تقاربا أو استظهار أو احتياط أو لتفصيل
 فيما لا يوجب التصريح من الجهة المصرية العامة للمساحة
 (جميع الحقوق محفوظة) الجهة المصرية العامة للمساحة
 (الاسم القرية هي متعلق لم يبرر عليها السجل العثماني)





- حد ملكية سور بناء
- حد ملكية
- حد حوض
- حد مركز
- حد فاصل نهر النيل
- حد ملكية سور بناء
- حد ملكية
- حد حوض
- حد قرية
- حد مركز
- حد ملكية سور بناء
- حد ملكية
- حد حوض
- حد قرية
- حد مركز

250
Meters

100,000	100,000	100,000
100,000	100,000	100,000
100,000	100,000	100,000



تلك حدود القطيع والامتلاك
 INDEX TO BOUNDARIES
 هذه الخريطة تظهر كل زواياها أو تسطحها أو امتدادها أو تعميلها
 بها إلا يبرهن بصريح من الوثيقة المصرية العتمة للمساحة
 (جميع الحقوق محفوظة لجمعية التهيئة المصرية العامة للمساحة)
 (الامتلاك المبرر عنه هي متعلق لم يبرهن عليها المسجل العمومي)

