

قرار رئيس مجلس الوزراء

رقم ٦٦٨ لسنة ٢٠٢٥

رئيس مجلس الوزراء

بعد الاطلاع على الدستور ؛

وعلى قانون نظام الإدارة المحلية الصادر بالقانون رقم ٤٣ لسنة ١٩٧٩

ولائحته التنفيذية ؛

وعلى القانون رقم ١٠ لسنة ١٩٩٠ بشأن نزع ملكية العقارات للمنفعة العامة

ولائحته التنفيذية ؛

وعلى قرار رئيس الجمهورية رقم ٣٠٤ لسنة ٢٠٢٤ بتفويض رئيس مجلس الوزراء

فى بعض الاختصاصات ؛

وعلى قرار رئيس مجلس الوزراء رقم ٣٠٤٦ لسنة ٢٠٢٣ باعتبار مشروع تطوير

طريق ناهيا فى النطاق المحصور من القوس الغربى للطريق الدائرى حتى مصرف اللبىنى

بطول (٥, ٤) كم تقريباً لصالح محافظة الجيزة من أعمال المنفعة العامة ؛

وبناءً على ما عرضته وزيرة التنمية المحلية ؛

قرر:

(المادة الأولى)

يُعتبر من أعمال المنفعة العامة مشروع تطوير طريق ناهيا فى المسافة من القوس

الغربى للطريق الدائرى حتى الطريق العمودى الواصل بين محور ٢٦ يوليو وطريق

المنشية الجديد بطول (٧, ٢) كم ، وذلك لصالح محافظة الجيزة .

(المادة الثانية)

يُستولى بطريق التنفيذ المباشر على الأراضى والعقارات اللازمة لتنفيذ المشروع

المشار إليه فى المادة السابقة ، والمبين موقعها ومساحتها وحدودها وأسماء ملاكها

الظاهرين بالمذكرة الإيضاحية والرسوم التخطيطية والإحداثيات والكشوف المرفقة .

(المادة الثالثة)

يلغى قرار رئيس مجلس الوزراء رقم ٣٠٤٦ لسنة ٢٠٢٣ المشار إليه .

(المادة الرابعة)

يُنشر هذا القرار فى الجريدة الرسمية .

صدر برئاسة مجلس الوزراء فى ٢ رمضان سنة ١٤٤٦ هـ

(الموافق ٢ مارس سنة ٢٠٢٥ م) .

رئيس مجلس الوزراء

دكتور/ مصطفى كمال مدبولى

محافظة الجيزة

مذكرة إيضاحية

للعرض على السيد الدكتور رئيس مجلس الوزراء

بشأن استصدار قرار باعتبار مشروع نزع ملكية الأراضى والعقارات
اللازمة لتطوير طريق ناهيا فى المسافة من القوس الغربى للطريق الدائرى
حتى الطريق العمودى الواصل بين محور ٢٦ يوليو وطريق المنشية الجديد
بطول (٢,٧) كم لصالح المحافظة من أعمال المنفعة العامة

نتشرف بعرض الآتى :

ورد للمحافظة كتاب المكتب الاستشارى الهندسى بالهيئة الهندسية للقوات
المسلحة رقم ١١/٢٢٣١ بتاريخ ١١/٢/٢٠٢٣ مرفقا به اسطوانة (CD) محمل
عليها إحداثيات نزع الملكية لمشروع تطوير طريق ناهيا بطول (٥ , ٤) كم تقريباً .
ولما كانت هناك بعض المنشآت التى تعترض مسار التطوير فى النطاق المشار
اليه وتحول دون انسياب المرور به ، ونظراً للطبيعة الخاصة للمشروع بإعتباره من
المشروعات ذات المسار الطولى فقد صدر قرار إضفاء صفة النفع العام بقرار السيد
الدكتور رئيس مجلس الوزراء رقم ٣٠٤٦ لسنة ٢٠٢٣ لمشروع تطوير طريق ناهيا
وذلك فى النطاق المحصور من القوس الغربى للطريق الدائرى حتى مصرف اللبيني
بطول ٥ , ٤ كم تقريباً .

حيث تم تنفيذ المسافة من القوس الغربى للطريق الدائرى حتى الطريق العمودى
الواصل بين محور ٢٦ يوليو وطريق المنشية الجديد بطول ٢,٧ كم ونظراً لإعادة الدراسة
بشأن تعديل باقى المسار من الطريق العمودى حتى مصرف اللبيني كما أن القرار رقم
٣٠٤٦ لسنة ٢٠٢٣ لم يتضمن الإستيلاء على العقارات والأراضى المتعارضة مع
تنفيذ المشروع الأمر الذى لا تكون معه ثمة حاجة للقرار ويتطلب الأمر إلغاؤه .

تم اعداد كشوف حصر بأسماء الملاك الظاهرين والخرائط المساحية بمعرفة مديرية المساحة بالجيزة التى تم الإنتهاء منها كمرحلة اولى من القوس الغربى للطريق الدائرى حتى الطريق العمودى الواصل بين محور ٢٦ يوليو وطريق المنشية بطول ٢,٧ كم . سبق وان تم تقدير القيمة المبدئية لتعويضات نزع ملكية الأراضى والعقارات المعترضة مسار مشروع تطوير طريق ناهيا بطول ٤,٥ كم بمبلغ وقدره ٤٥٠,٠٠٠,٠٠٠ جنيه (اربعمائة وخمسون مليون جنيه فقط لا غير) طبقا لما ورد بالتقرير الاستشارى المعد بمعرفة الهيئة المصرية العامة للمساحة ، والمحافضة مستعدة لدفع التعويضات التى تنتهى اليها لجنة تقدير التعويضات المشكلة طبقا للمادة السادسة من القانون رقم ١٠ لسنة ١٩٩٠

لذا نأمل وإعمالا لأحكام القانون رقم ١٠ لسنة ١٩٩٠ الموافقة على استصدار القرار الخاص باعتبار مشروع نزع ملكية الأراضى والعقارات اللازمة لتطوير طريق ناهيا فى المسافة من القوس الغربى للطريق الدائرى حتى الطريق العمودى الواصل بين محور ٢٦ يوليو وطريق المنشية الجديد لصالح المحافظة من اعمال المنفعة العامة والمبين موقعها ومساحتها وحدودها بالمذكرة الإيضاحية والخرائط المساحية وكشوف الاحداثيات وكشوف الملاك الظاهرين (المرفقة) .

مع التفضل بإلغاء القرار رقم ٣٠٤٦ لسنة ٢٠٢٣ الصادر بذات الشأن نظراً لإعادة الدراسة بشأن تعديل باقى المسار من الطريق العمودى حتى مصرف اللبىنى . رجاء التفضل بالنظر والعرض على السيد الدكتور رئيس مجلس الوزراء للتفضل بإصدار القرار .

وتفضلوا بقبول فائق الاحترام،،،

محافظ الجيزة

مهندس / عادل النجار



كشف الحسابات الخاص بالتمويل من طريق الامور من طريق الامور من سنة 2024 يونيو 2024

٧٦٧٨

مدرسة مستشفى الامور
مكتب الشؤون الطبية

الرقم	الاسم	الوظيفة	التمويل بالدين	التمويل جز	التمويل	رقم القسط	التاريخ	التميز
			م	م	م			
S17	13/12/2024 مدرسة مستشفى الامور	لرئيس زراعية	0	10	1,92	1,704.32	28-27	متم
S18	مدرسة مستشفى الامور	لرئيس زراعية	0	10	13.08	1,845.72	28-27	متم
S19	مدرسة مستشفى الامور	لرئيس زراعية	0	2	2.10	15.32	27	متم
S20	مدرسة مستشفى الامور	لرئيس زراعية	0	2	6.96	400.82	27	متم
S21	مدرسة مستشفى الامور	لرئيس زراعية	0	2	11.41	433.28	27	متم
S22	مدرسة مستشفى الامور	لرئيس زراعية	0	1	11.00	255.23	27	متم
S23	مدرسة مستشفى الامور	لرئيس زراعية	0	6	9.30	242.84	27	متم
S24	مدرسة مستشفى الامور	لرئيس زراعية	0	6	10.67	1,127.98	27	متم
S25	مدرسة مستشفى الامور	لرئيس زراعية	0	1	0.87	181.35	27	متم
S26	مدرسة مستشفى الامور	لرئيس زراعية	0	1	2.89	196.11	27	متم
S27	مدرسة مستشفى الامور	لرئيس زراعية	0	5	22.07	1,036.04	27	متم
S28	مدرسة مستشفى الامور	لرئيس زراعية	0	2	4.20	380.67	28	متم
S29	مدرسة مستشفى الامور	لرئيس زراعية	0	0	1.70	12.37	21	متم
S30	مدرسة مستشفى الامور	لرئيس زراعية	0	0	3.09	22.49	21	متم
S31	مدرسة مستشفى الامور	لرئيس زراعية	0	0	19.02	138.63	21	متم
S32	مدرسة مستشفى الامور	لرئيس زراعية	0	0	5.61	40.92	21	متم
S33	مدرسة مستشفى الامور	لرئيس زراعية	0	0	9.96	70.40	21	متم
S34	مدرسة مستشفى الامور	لرئيس زراعية	0	0	4.70	34.24	21	متم
S35	مدرسة مستشفى الامور	لرئيس زراعية	0	0	0.59	4.30	21	متم
S36	مدرسة مستشفى الامور	لرئيس زراعية	0	0	4.41	32.80	21	متم
S37	مدرسة مستشفى الامور	لرئيس زراعية	0	1	5.64	28.80	21	متم
S38	مدرسة مستشفى الامور	لرئيس زراعية	0	1	2.67	34.72	21	متم
S39	مدرسة مستشفى الامور	لرئيس زراعية	0	1	16.73	296.96	21	متم
S40	مدرسة مستشفى الامور	لرئيس زراعية	0	0	0.54	3.96	21	متم
S41	مدرسة مستشفى الامور	لرئيس زراعية	0	0	1.90	13.83	21	متم
S42	مدرسة مستشفى الامور	لرئيس زراعية	0	1	12.57	266.66	21	متم
S43	مدرسة مستشفى الامور	لرئيس زراعية	0	0	1.98	14.41	21	متم
S44	مدرسة مستشفى الامور	لرئيس زراعية	0	1	17.31	301.22	21	متم
S45	مدرسة مستشفى الامور	لرئيس زراعية	0	0	15.54	113.26	21	متم
S46	مدرسة مستشفى الامور	لرئيس زراعية	0	0	10.24	74.64	21	متم
S47	مدرسة مستشفى الامور	لرئيس زراعية	0	2	21.09	503.82	21	متم
S48	مدرسة مستشفى الامور	لرئيس زراعية	0	0	12.22	89.10	21	متم
S49	مدرسة مستشفى الامور	لرئيس زراعية	0	1	7.37	226.73	21	متم

مدير مستشفى الامور
مكتب الشؤون الطبية

مدير مستشفى الامور
مكتب الشؤون الطبية

مدير مستشفى الامور
مكتب الشؤون الطبية

مدير مستشفى الامور
مكتب الشؤون الطبية

مدير مستشفى الامور
مكتب الشؤون الطبية

مدير مستشفى الامور
مكتب الشؤون الطبية

مدير مستشفى الامور
مكتب الشؤون الطبية

مدير مستشفى الامور
مكتب الشؤون الطبية



مكتب العلاقات الخارجية - التعاون الاقتصادي مع دول مجلس التعاون الخليجي - الرياض - 26 يونيو 2025

٦٦٨

٥١

هيئة العامة للغذاء والدواء
مديرية الصناعة بالوزارة
مكتب التصدير

مديرية الصناعة بالوزارة
مكتب التصدير

مطابق مع شروط التسجيل في نظام المزايا الضريبية من وزارة المالية
مطابق مع شروط التسجيل في نظام المزايا الضريبية من وزارة المالية
مطابق مع شروط التسجيل في نظام المزايا الضريبية من وزارة المالية

الرقم	الاسم	الوصف	المستطوع	القيمة	رقم القصة	الجهة	المركز
SS27	ورنيك اوكياي السيد والي	عقل سكان من ارضية بكونر	0 0 8,96	72,59	102		
SS28	عزاه الشبيح محمد كارد	عقل سكان من ارضية بكونر	0 0 19,85	144,71	100		
SS29	لم يستلم	عقل سكان من ارضية بكونر	0 0 10,59	77,19	100		
SS30	مسي بكونر + عذرا بكونر + احمد + حفص بكونر + احمد والكورن	عقل سكان من ارضية بكونر	0 1 0,18	176,37	100		
SS31	لم يستلم	عقل سكان من ارضية بكونر	0 0 17,47	127,35	100		
SS32	عبد الرحمن لارس محمد حسن مكر	عقل سكان من ارضية بكونر	0 0 18,58	135,48	100		
SS33	ورنيك مصطفى منصور احمد علي	عقل سكان من ارضية بكونر	0 0 10,85	79,07	98		
SS34	لم يستلم	ارض اضاء	0 0 22,00	160,36	98		
SS35	مستقل عبد الرحمن علي عذرة	عقل سكان من ارضية بكونر	0 0 8,15	59,38	98		
SS36	مستقل عبد القادر حسن	عقل سكان من ارضية بكونر	0 0 8,29	60,40	98		
SS37	رابع محمد عبد سكر الكورن	عقل سكان من ارضية بكونر	0 0 15,15	110,44	105-98		
SS38	علي محمد علي البكراني	ارض اضاء	0 0 14,82	108,02	105-98		
SS39	ارواح علي بن ابراهيم محمد	عقل سكان من ارضية بكونر	0 0 13,90	101,31	105-98		
SS40	صافيه صالح علي بن ابراهيم الكورن	عقل سكان من ارضية بكونر	0 0 12,65	92,09	105-98		
SS41	ورنيك محمد علي الكورن	عقل سكان من ارضية بكونر	0 0 10,52	76,70	25-102		
SS42	ورنيك محمد علي الكورن	عقل سكان من ارضية بكونر	0 0 3,43	25,04	25		
SS43	ورنيك كورن من ارضية بكونر	عقل سكان من ارضية بكونر	0 1 1,19	183,75	102		
SS44	ورنيك كورن من ارضية بكونر	عقل سكان من ارضية بكونر	0 0 2,78	20,23	102		
SS45	مستقل محمد الكورن	ارض اضاء	0 1 13,10	270,54	102-104		
		ارض اضاء	0 1 0,39	181,49	104		
		ارض اضاء	0 0 3,81	-27,75	104		
		ارض اضاء	0 0 0,44	3,20	104		
		ارض اضاء	0 0 2,55	18,61	104		
		ارض اضاء	0 0 0,98	7,12	104		
		ارض اضاء	0 1 4,92	210,89	104		
		ارض اضاء	0 0 0,74	5,38	104		
		ارض اضاء	0 0 9,61	71,51	104		
		ارض اضاء	0 0 1,31	9,54	104		
		ارض اضاء	0 0 9,34	68,07	104		
		ارض اضاء	0 1 20,42	323,91	104		
		ارض اضاء	0 0 17,93	130,74	104		
		ارض اضاء	0 0 15,25	111,19	104		

رئيس مكتب التصدير

مديرية الصناعة بالوزارة
مكتب التصدير



كشف الحسابات المالية المتداولة مع مشروع تطوير محور الطريق الالتفافي الى الطريق العمومي الاصل من حدود 28 كلم الى طريق التنمية الجديدة

٦٦٨
٤

الهيئة العامة للغذاء والدواء
مديرية الصحة بالقطيف
مكتب الشؤون على

مديرية الشؤون
مكتب الشؤون على

مديرية الشؤون
مكتب الشؤون على

الرقم	الاسم	الوصف	رقم	المساحة 2م	المساحة 1م	رقم القطعة	العمود	التسمية	المركز
S548	مخطط مسكون بعدد 20 وحدة سكنية	عطل مسكون من ارضية 20م2 عطل مسكون	0	2.09	190.28	104	مسن		
S549	مطابق للبيانات	عطل مسكون من ارضية 20م2 عطل مسكون	0	4.48	32.67	104	مسن		
S549	مطابق للبيانات	عطل مسكون من ارضية 20م2 عطل مسكون	0	4.42	32.21	104	مسن		
S550	مطابق للبيانات	عطل مسكون من ارضية 20م2 عطل مسكون	0	14.83	108.11	104	مسن		
S551	مطابق للبيانات	عطل مسكون من ارضية 20م2 عطل مسكون	0	9.25	67.43	104	مسن		
S552	مطابق للبيانات	عطل مسكون من ارضية 20م2 عطل مسكون	0	2.09	15.23	104	مسن		
S553	مطابق للبيانات	عطل مسكون من ارضية 20م2 عطل مسكون	0	1.45	10.59	28	مسن		
S554	مطابق للبيانات	عطل مسكون من ارضية 20م2 عطل مسكون	0	1.81	13.95	104	مسن		
S555	مطابق للبيانات	عطل مسكون من ارضية 20م2 عطل مسكون	0	2.35	17.29	104-28	مسن		
S556	مطابق للبيانات	عطل مسكون من ارضية 20م2 عطل مسكون	0	7.71	56.19	206-238	مسن		
S557	مطابق للبيانات	عطل مسكون من ارضية 20م2 عطل مسكون	0	6.60	62.66	206	مسن		
S558	مطابق للبيانات	عطل مسكون من ارضية 20م2 عطل مسكون	0	7.74	231.48	206	مسن		
S559	مطابق للبيانات	عطل مسكون من ارضية 20م2 عطل مسكون	0	18.19	132.58	206	مسن		
S560	مطابق للبيانات	عطل مسكون من ارضية 20م2 عطل مسكون	0	19.06	138.96	206-238	مسن		
S561	مطابق للبيانات	عطل مسكون من ارضية 20م2 عطل مسكون	0	19.30	140.72	238-221	مسن		
S562	مطابق للبيانات	عطل مسكون من ارضية 20م2 عطل مسكون	0	15.52	113.14	221-238-237	مسن		
S563	مطابق للبيانات	عطل مسكون من ارضية 20م2 عطل مسكون	0	10.53	76.76	238-238-237	مسن		
S564	مطابق للبيانات	عطل مسكون من ارضية 20م2 عطل مسكون	0	4.72	34.38	237-229	مسن		
S565	مطابق للبيانات	عطل مسكون من ارضية 20م2 عطل مسكون	0	20.27	147.76	237-229-228	مسن		
S566	مطابق للبيانات	عطل مسكون من ارضية 20م2 عطل مسكون	0	5.05	211.82	229-228	مسن		
S567	مطابق للبيانات	عطل مسكون من ارضية 20م2 عطل مسكون	0	3.85	28.06	218	مسن		
S568	مطابق للبيانات	عطل مسكون من ارضية 20م2 عطل مسكون	0	0.86	181.27	218-389-217	مسن		
S569	مطابق للبيانات	عطل مسكون من ارضية 20م2 عطل مسكون	0	4.53	33.00	389-418	مسن		
S570	مطابق للبيانات	عطل مسكون من ارضية 20م2 عطل مسكون	0	8.78	239.02	389-308	مسن		
S571	مطابق للبيانات	عطل مسكون من ارضية 20م2 عطل مسكون	0	21.68	158.08	308-416-417	مسن		
S572	مطابق للبيانات	عطل مسكون من ارضية 20م2 عطل مسكون	0	7.24	402.89	416-417	مسن		
S573	مطابق للبيانات	عطل مسكون من ارضية 20م2 عطل مسكون	0	14.59	106.35	417	مسن		
S574	مطابق للبيانات	عطل مسكون من ارضية 20م2 عطل مسكون	0	4.98	211.36	417-135	مسن		
S575	مطابق للبيانات	عطل مسكون من ارضية 20م2 عطل مسكون	0	12.18	88.81	135-137	مسن		
S576	مطابق للبيانات	عطل مسكون من ارضية 20م2 عطل مسكون	0	6.55	222.76	135-137	مسن		
S577	مطابق للبيانات	عطل مسكون من ارضية 20م2 عطل مسكون	0	3.50	25.50	135	مسن		
S578	مطابق للبيانات	عطل مسكون من ارضية 20م2 عطل مسكون	0	0.43	3.14	137	مسن		

مديرية الشؤون
مكتب الشؤون على

مديرية الشؤون
مكتب الشؤون على



تخفيف المصاريف المتعلقة بالمشروعات تطوير محور تنمية من الطريق القومي الواسع من محور 26 يوليو إلى طريق التنمية

٦٦٨

5

الهيئة العامة للغذاء والدواء
تدريسية المساعدة بوزارة
مكتب الشؤون عام

العدد	الاسم	الوصف	رقم بطاقة	المستطع	رقم الوظيفة	الوظائف	التسمية	المركز
SS71	سعد عويش طه محمود احمد	معلم (مدرسة بن عبيد) - عرقة	0	1,60	137	مدرس	مدرسة	
SS72	مستقل عن الوحدة صبر	ارخص اثناء استقالة جراح سليل ابراهيم النجدي	0	22,20	336,90	مدرس	مدرسة	
SS73	مستقل	عزلة كوربة	0	0,86	6,24	مدرس	مدرسة	
SS74	مستقل	ارخص اثناء استقالة	0	23,29	344,81	مدرس	مدرسة	
SS75	مستقل	ارخص اثناء استقالة	0	1,19	1,233,89	مدرس	مدرسة	
SS76	حسن احمد محمد علي حوروه محمد حسين عبد العزيز	ارخص اثناء استقالة	0	1,19	205,59	مدرس	مدرسة	
SS77	وزيم فاطمة اسماعيل عبد العزيز النجدي	ارخص اثناء استقالة	0	2	7,53	405,00	مدرس	
SS78	وزيم فاطمة اسماعيل عبد العزيز النجدي	عزلة كوربة	0	0,56	6,54	مدرس	مدرسة	
SS79	احمد جويش ابو وردة القفاوي	ارخص اثناء استقالة	0	1	9,04	240,93	مدرس	
SS80	مستقل	عزلة كوربة	0	2	23,93	524,49	مدرس	
SS81	مستقل	عزلة كوربة	0	2	11,97	437,34	مدرس	
SS82	مستقل	عزلة كوربة	0	0,73	5,34	141,73	مدرس	
SS83	مستقل	عزلة كوربة	0	1,73	12,63	141,73	مدرس	
SS84	مستقل	عزلة كوربة	0	1,16	8,43	141,73	مدرس	
SS85	مستقل	عزلة كوربة	0	2,92	21,27	141,73	مدرس	
SS86	مستقل	عزلة كوربة	0	1,87	13,63	141,73	مدرس	
SS87	مستقل	عزلة كوربة	0	0,46	30,33	141,73	مدرس	
SS88	مستقل	عزلة كوربة	0	0,35	2,56	83	مدرس	
SS89	مستقل	عزلة كوربة	0	5	12,19	984,01	مدرس	
SS90	مستقل	عزلة كوربة	0	0	1,96	14,32	مدرس	
SS91	مستقل	عزلة كوربة	0	0	1,99	14,49	مدرس	
SS92	مستقل	عزلة كوربة	0	14	0,49	2,454,08	مدرس	
SS93	مستقل	عزلة كوربة	0	0,81	5,90	122-121-83	مدرس	
SS94	مستقل	عزلة كوربة	0	0	6,30	45,99	مدرس	
SS95	مستقل	عزلة كوربة	0	0	12,61	91,94	مدرس	
SS96	مستقل	عزلة كوربة	0	0	20,43	149,15	مدرس	
SS97	مستقل	عزلة كوربة	0	0	2,43	17,74	مدرس	
SS98	مستقل	عزلة كوربة	0	0	0,03	0,19	مدرس	
SS99	مستقل	عزلة كوربة	0	1	6,85	224,97	مدرس	
SS100	مستقل	عزلة كوربة	0	0	23,55	171,71	مدرس	
SS101	مستقل	عزلة كوربة	0	0	1,21	8,79	مدرس	
SS102	مستقل	عزلة كوربة	0	0	1,86	14,32	مدرس	

مستقل

مستقل

مستقل

مستقل

مستقل

مستقل

مستقل

مستقل

مستقل

مستقل

مستقل

مستقل

مستقل

مستقل

مستقل

مستقل

مستقل

مستقل

مستقل

مستقل

مستقل

مستقل

مستقل

مستقل

مستقل

مستقل

مستقل

مستقل

مستقل

مستقل

مستقل

مستقل

مستقل

مستقل

مستقل

مستقل

مستقل

مستقل

مستقل

مستقل

مستقل

مستقل

مستقل

مستقل

مستقل

مستقل

مستقل

مستقل

مستقل

مستقل

مستقل

مستقل

مستقل

مستقل

مستقل

مستقل

مستقل

مستقل

مستقل

مستقل

مستقل

مستقل

مستقل

مستقل

مستقل

مستقل

مستقل

مستقل

مستقل

مستقل

مستقل

مستقل

مستقل

مستقل

مستقل

مستقل

مستقل

مستقل

مستقل

مستقل

مستقل

مستقل

مستقل

مستقل

مستقل

مستقل

مستقل

مستقل

مستقل

مستقل

مستقل

مستقل

مستقل

مستقل

مستقل

مستقل

مستقل

مستقل

مستقل

مستقل

مستقل

مستقل

مستقل

مستقل

مستقل

مستقل

مستقل

مستقل

مستقل

مستقل

مستقل

مستقل

مستقل

مستقل

مستقل

مستقل

مستقل

مستقل

مستقل

مستقل

مستقل

مستقل

مستقل

مستقل

مستقل

مستقل

مستقل

مستقل

مستقل

مستقل

مستقل

مستقل

مستقل

مستقل

مستقل

مستقل

مستقل

مستقل

مستقل

مستقل

مستقل

مستقل

مستقل

مستقل

مستقل

مستقل

مستقل

مستقل

مستقل

مستقل

مستقل

مستقل

مستقل

مستقل

مستقل

مستقل

مستقل

مستقل

مستقل

مستقل

مستقل

مستقل

مستقل

مستقل

مستقل

مستقل

مستقل

مستقل

مستقل

مستقل

مستقل

مستقل

مستقل

مستقل

مستقل

مستقل

مستقل

مستقل

مستقل

مستقل

مستقل

مستقل

مستقل

مستقل

مستقل

مستقل

مستقل

مستقل

مستقل

مستقل

مستقل

مستقل

مستقل

مستقل

مستقل

مستقل

مستقل

مستقل

مستقل

مستقل

مستقل

مستقل

مستقل

مستقل

مستقل

مستقل

مستقل

مستقل

مستقل

مستقل

مستقل

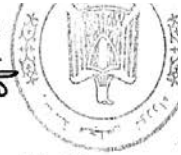
مستقل

مستقل

مستقل

مستقل

مستقل



كذلك الملاك الزراعي المتاح للمزارعين السعوديين مع تطوير مساحته بما فيها من الطرق الثانوية في الطرق العمومية الاصل من مساحه 206 فدان في طريق المدينة الجديدة

٦٦٨
٦٧

الهيئة العمومية لإدارة المساحة
مديرية المساحة بدمشق
مكتب المساحة ومكتب

مؤرخ بتطوير مساحته في المساحات التي كانت ملكاً للملكية العمومية الاصل من مساحته 206 فدان في طريق المدينة الجديدة
وزير الزراعة العمومية الاصل من مساحته التي كانت ملكاً للملكية العمومية الاصل من مساحته 206 فدان في طريق المدينة الجديدة
مديرية المساحة بدمشق

الرقم	الاسم	الوصف	المساحة الفدان	المساحة 2	المساحة 2	رقم القطعة	الوصف	التاريخ	المركز
S594	القطعة ٤٤٤٤	عقار مكون من ارضيه 10 فدان مساحه	0	2	4.07	379,76	مسن	319	الدمشق
S595	عقار مساحه ٥٥٥٥ فدان	عقار مساحه ٥٥٥٥ فدان	0	3	1.22	533,98	مسن	319	الدمشق
S596	عقار مساحه ٦٦٦٦ فدان	عقار مساحه ٦٦٦٦ فدان	0	0	9.89	72,13	مسن	319	الدمشق
S597	عقار مساحه ٧٧٧٧ فدان	عقار مساحه ٧٧٧٧ فدان	0	0	17.09	124,56	مسن	319	الدمشق
S598	عقار مساحه ٨٨٨٨ فدان	عقار مساحه ٨٨٨٨ فدان	0	3	5.51	565,26	مسن	319	الدمشق
S599	عقار مساحه ٩٩٩٩ فدان	عقار مساحه ٩٩٩٩ فدان	0	1	6.74	224,16	مسن	319-477	الدمشق
S600	عقار مساحه ١٠١٠١٠ فدان	عقار مساحه ١٠١٠١٠ فدان	0	1	2.24	161,40	مسن	477	الدمشق
S601	عقار مساحه ١١١١١١ فدان	عقار مساحه ١١١١١١ فدان	0	1	1.64	187,02	مسن	477	الدمشق
S602	عقار مساحه ١٢١٢١٢ فدان	عقار مساحه ١٢١٢١٢ فدان	0	0	1.22	8,90	مسن	477	الدمشق
S603	عقار مساحه ١٣١٣١٣ فدان	عقار مساحه ١٣١٣١٣ فدان	0	5	17.76	1,179,68	مسن	477-323	الدمشق
S604	عقار مساحه ١٤١٤١٤ فدان	عقار مساحه ١٤١٤١٤ فدان	0	5	9.02	940,93	مسن	327-325	الدمشق
S605	عقار مساحه ١٥١٥١٥ فدان	عقار مساحه ١٥١٥١٥ فدان	0	4	14.96	609,18	مسن	329-327	الدمشق
S606	عقار مساحه ١٦١٦١٦ فدان	عقار مساحه ١٦١٦١٦ فدان	0	4	16.59	835,64	مسن	329	الدمشق
S607	عقار مساحه ١٧١٧١٧ فدان	عقار مساحه ١٧١٧١٧ فدان	0	2	17.27	475,96	مسن	279	الدمشق
S608	عقار مساحه ١٨١٨١٨ فدان	عقار مساحه ١٨١٨١٨ فدان	0	0	8.19	59,72	مسن	329	الدمشق
S609	عقار مساحه ١٩١٩١٩ فدان	عقار مساحه ١٩١٩١٩ فدان	0	5	14.76	982,79	مسن	159-157-279	الدمشق
S610	عقار مساحه ٢٠٢٠٢٠ فدان	عقار مساحه ٢٠٢٠٢٠ فدان	0	0	0.73	5,32	مسن	329	الدمشق
S611	عقار مساحه ٢١٢١٢١ فدان	عقار مساحه ٢١٢١٢١ فدان	0	6	13.91	1,151,60	مسن	161-159	الدمشق
S612	عقار مساحه ٢٢٢٢٢٢ فدان	عقار مساحه ٢٢٢٢٢٢ فدان	0	3	8.80	589,22	مسن	163-161	الدمشق
S613	عقار مساحه ٢٣٢٣٢٣ فدان	عقار مساحه ٢٣٢٣٢٣ فدان	0	1	19.29	315,59	مسن	84-163	الدمشق
S614	عقار مساحه ٢٤٢٤٢٤ فدان	عقار مساحه ٢٤٢٤٢٤ فدان	0	3	21.82	684,19	مسن	13-2-84	الدمشق
S615	عقار مساحه ٢٥٢٥٢٥ فدان	عقار مساحه ٢٥٢٥٢٥ فدان	0	9	11.42	1,658,58	مسن	194-190	الدمشق
S616	عقار مساحه ٢٦٢٦٢٦ فدان	عقار مساحه ٢٦٢٦٢٦ فدان	0	3	12.44	615,76	مسن	196-194	الدمشق
S617	عقار مساحه ٢٧٢٧٢٧ فدان	عقار مساحه ٢٧٢٧٢٧ فدان	0	2	21.21	504,67	مسن	196	الدمشق
S618	عقار مساحه ٢٨٢٨٢٨ فدان	عقار مساحه ٢٨٢٨٢٨ فدان	0	0	1.35	9,81	مسن	198	الدمشق
S619	عقار مساحه ٢٩٢٩٢٩ فدان	عقار مساحه ٢٩٢٩٢٩ فدان	0	0	4.97	36,24	مسن	198	الدمشق
S620	عقار مساحه ٣٠٣٠٣٠ فدان	عقار مساحه ٣٠٣٠٣٠ فدان	0	2	16.62	471,21	مسن	198	الدمشق
S621	عقار مساحه ٣١٣١٣١ فدان	عقار مساحه ٣١٣١٣١ فدان	0	2	17.27	475,97	مسن	200	الدمشق
S622	عقار مساحه ٣٢٣٢٣٢ فدان	عقار مساحه ٣٢٣٢٣٢ فدان	0	3	6.36	571,49	مسن	200	الدمشق
S623	عقار مساحه ٣٣٣٣٣٣ فدان	عقار مساحه ٣٣٣٣٣٣ فدان	0	3	3.74	552,34	مسن	200	الدمشق
S624	عقار مساحه ٣٤٣٤٣٤ فدان	عقار مساحه ٣٤٣٤٣٤ فدان	0	6	14.85	1,508,51	مسن	200	الدمشق
S625	عقار مساحه ٣٥٣٥٣٥ فدان	عقار مساحه ٣٥٣٥٣٥ فدان	0	1	17.57	303,10	مسن	244	الدمشق
S626	عقار مساحه ٣٦٣٦٣٦ فدان	عقار مساحه ٣٦٣٦٣٦ فدان	0	0	4.58	33,35	مسن	244	الدمشق

مديرية المساحة بدمشق
مكتب المساحة ومكتب

رئيس مكتب المساحة بدمشق

مديرية المساحة بدمشق
مكتب المساحة ومكتب



الهيئة المصرية العامة للمساحة
مديرية المساحة بالجيزة
مكتب المشروعات

كشف احداثيات

مشروع تطوير محور ناھيا من الطريق الدائري الى الطريق العمومي الواصل من محور 26 يوليو الى طريق المنشية الجديدة

NO	POINT_X	POINT_Y
1	628873.4839	815110.9831
2	628904.3016	815110.0831
3	628929.2909	815109.3531
4	628954.2803	815108.6232
5	628979.2696	815107.8932
6	629004.2589	815107.1633
7	629029.2483	815106.4333
8	629054.2376	815105.7033
9	629079.227	815104.9734
10	629104.2163	815104.2434
11	629129.2056	815103.5135
12	629154.195	815102.7835
13	629179.1843	815102.0536
14	629204.1737	815101.3236
15	629229.163	815100.5936
16	629254.1523	815099.8637
17	629279.1417	815099.1337
18	629304.131	815098.4038
19	629329.1204	815097.6738
20	629354.1097	815096.9439
21	629379.0991	815096.2139
22	629404.0884	815095.4839
23	629429.0777	815094.754
24	629454.0671	815094.024
25	629479.0564	815093.2941
26	629504.0458	815092.5641
27	629529.0351	815091.8341
28	629554.0244	815091.1042
29	629579.0138	815090.3742
30	629604.0031	815089.6443
31	629628.9925	815088.9143
32	629653.9818	815088.1844
33	629678.9711	815087.4544
34	629703.9605	815086.7244
35	629728.9498	815085.9945

محافظة الجيزة
جهاز املاك الدولة

صورة طبق الاصل مرسله اليه من مركز المساحة بالمحافظة من كشف احداثيات مشروع تطوير محور ناھيا من الطريق الدائري الى الطريق العمومي الواصل من محور 26 يوليو الى طريق المنشية الجديدة

وكيل الجهاز
مهندس
١١/١١/١٨

١١/١١/١٨

١١/١١/١٨

١١/١١/١٨

١١/١١/١٨

١١/١١/١٨

١١/١١/١٨

١١/١١/١٨

١١/١١/١٨



الهيئة المصرية العامة للمساحة
مديرية المساحة بالجيزة
مكتب المشروعات

كشف احداثيات

مشروع تطوير محور ناهيا من الطريق الدائري الى الطريق العمومي الواصل من محور 26 يوليو الى طريق المنشية الجديدة

NO	POINT_X	POINT_Y
36	629753.9392	815085.2645
37	629778.9285	815084.5346
38	629803.9133	815083.6673
39	629828.8853	815082.4889
40	629853.8407	815080.999
41	629878.7756	815079.1976
42	629903.686	815077.0852
43	629928.5682	815074.6621
44	629953.4181	815071.9286
45	629978.232	815068.8851
46	630003.006	815065.5322
47	630027.7386	815061.8861
48	630052.4606	815058.1684
49	630077.1826	815054.4507
50	630101.9047	815050.7331
51	630126.6267	815047.0154
52	630151.3487	815043.2977
53	630176.0708	815039.5801
54	630200.7928	815035.8624
55	630225.5148	815032.1447
56	630250.2369	815028.4271
57	630274.9589	815024.7094
58	630299.6809	815020.9917
59	630324.403	815017.2741
60	630349.125	815013.5564
61	630373.847	815009.8387
62	630398.5691	815006.1211
63	630423.2911	815002.4034
64	630448.0131	814998.6857
65	630472.7352	814994.9681
66	630497.4572	814991.2504
67	630522.1116	814987.1212
68	630546.5344	814981.7921
69	630570.6623	814975.2562
70	630594.4356	814967.5297



محافظة الجيزة
جهاز املك الدولة
صورة طبق الاصل مرسله الي وزارة التنمية المحلية
الى الطريق العمومي الواصل من محور 26 يوليو الى طريق المنشية الجديده
وتكفل الجهاز
مهندس
11/11/2025

رئيس الجهاز
م. مجدي حجازي

١٩-١٤
٧٧٨



١٢

٦٦٨

الهيئة العمومية العامة للمساحة
مديرية المساحة بالجزيرة
مكتب المشروعات

كشف احداثيات

مشروع تطوير محور ناهايا من الطريق الدائري الى الطريق العمومي الواصل من محور 26 يوليو الى طريق المنشية الجديدة

NO	POINT_X	POINT_Y
71	630617.7958	814958.6317
72	630640.685	814948.5841
73	630663.0468	814937.4117
74	630684.8259	814925.1421
75	630705.9685	814911.8057
76	630726.7773	814897.9496
77	630747.5862	814884.0934
78	630768.395	814870.2373
79	630789.2038	814856.3811
80	630810.0126	814842.5249
81	630830.8214	814828.6688
82	630851.6303	814814.8126
83	630872.4391	814800.9565
84	630893.2479	814787.1003
85	630914.0567	814773.2442
86	630934.8655	814759.388
87	630955.6744	814745.5319
88	630976.4832	814731.6757
89	630997.292	814717.8195
90	631018.1008	814703.9634
91	631038.9096	814690.1072
92	631059.7184	814676.2511
93	631080.5273	814662.3949
94	631101.3361	814648.5388
95	631122.1449	814634.6826
96	631142.9537	814620.8265
97	631163.7625	814606.9703
98	631184.5714	814593.1141
99	631205.3802	814579.258
100	631226.189	814565.4018
101	631246.9978	814551.5457
102	631270.0077	814536.2239
103	631291.0801	814528.7589
104	631314.7426	814520.7125
105	631339.4901	814517.7876



محافظة الجزيرة
جهاز املاك الدولة
صورة طبق الاصل مرسله الي وزارة التخطيط والمحاسبة من كشف احداثيات مشروع تطوير محور ناهايا من الطريق الدائري الى الطريق العمومي الواصل من محور 26 يوليو الى طريق المنشية الجديد
وكيل الجهاز
رئيس الجهاز
م. مجدي عبد العظيم

مكتب المشروعات
مهندس
١٦/١٥
٦٦٨



١٣

٦٦٨

الهيئة المصرية العامة للمساحة
مديرية المساحة بالجيزة
مكتب المشروعات

كشف احداثيات

مشروع تطوير محور ناهيا من الطريق الدائرى الى الطريق العموى الواصل من محور 26 يوليو الى طريق المنشية الجديدة

NO	POINT_X	POINT_Y
106	631364.0909	814521.7611
107	631386.6592	814532.3283
108	631407.4677	814551.0625
109	631407.684	814535.5806
110	631391.8063	814516.2701
111	631375.9285	814496.9595
112	631360.0508	814477.649
113	631344.173	814458.3384
114	631328.2953	814439.0279
115	631312.4175	814419.7174
116	631296.5398	814400.4068
117	631280.662	814381.0963
118	631264.7843	814361.7857
119	631249.0894	814370.45
120	631254.0991	814394.9097
121	631254.7317	814419.8692
122	631250.9676	814444.5513
123	631242.9239	814468.1876
124	631230.8511	814490.0422
125	631215.1251	814509.4347
126	631196.2354	814525.7613
127	631175.4811	814539.6971
128	631154.6723	814553.5533
129	631133.8635	814567.4095
130	631113.0547	814581.2656
131	631092.2459	814595.1218
132	631071.437	814608.9779
133	631050.6282	814622.8341
134	631029.8194	814636.6902
135	631009.0106	814650.5464
136	630988.2018	814664.4026
137	630967.393	814678.2587
138	630946.5841	814692.1149
139	630925.7753	814705.971
140	630904.9665	814719.8272



محافظة الجيزة
جهاز املاك الدولة
صورة طبق الاصل مرسله الى وزارة التخطيط والمحيطه من اكشف احداثيات مشروع تطوير محور ناهيا من الطريق الدائرى الى الطريق العموى الواصل من محور 26 يوليو الى طريق المنشية الجديد
رئيس مكتب المشروعات
مهندس
٢٠٢٥

يعتمد
رئيس الجهاز
م. مجدي عبد العظيم

١٦/٤/٢٥
٦٦٨



١٤

٦٦٨

الهيئة المصرية العامة للمساحة
مديرية المساحة بالجيزة
مكتب المشروعات

كشف احداثيات

مشروع تطوير محور ناهيا من الطريق المائزى الى الطريق العمومي الواصل من محور 26 يوليو الى طريق المنشية الجديدة

NO	POINT_X	POINT_Y
141	630884.1577	814733.6833
142	630863.3489	814747.5395
143	630842.54	814761.3956
144	630821.7312	814775.2518
145	630800.9224	814789.108
146	630780.1136	814802.9641
147	630759.3048	814816.8203
148	630738.4959	814830.6764
149	630717.6871	814844.5326
150	630696.8783	814858.3887
151	630676.0644	814872.2372
152	630654.8001	814885.3777
153	630632.8442	814897.3266
154	630610.2632	814908.0477
155	630587.1257	814917.5082
156	630563.5022	814925.6795
157	630539.4643	814932.5368
158	630515.0851	814938.0592
159	630490.4415	814942.2489
160	630465.7195	814945.9665
161	630440.9974	814949.6842
162	630416.2754	814953.4019
163	630391.5534	814957.1195
164	630366.8313	814960.8372
165	630342.1093	814964.5549
166	630317.3873	814968.2725
167	630292.6652	814971.9902
168	630267.9432	814975.7078
169	630243.2212	814979.4255
170	630218.4991	814983.1432
171	630193.7771	814986.8608
172	630169.0551	814990.5785
173	630144.333	814994.2962
174	630119.611	814998.0138
175	630094.889	815001.7315



رئيس الجهاز
م. مجدي عبد العظيم



محافظه الجيزة
جهاز املك الدولة
صورة طبق الاصل مرسله الي وزير التخطيط
الى الطريق العمومي الواصل من محور 26 يوليو الى طريق المنشية الجديد
وكل الجهاز
مهندس
٥٥٥

١٦-١٦٦
٦٦٨



١٥

٦٦٨

الهيئة المصرية العامة للمساحة
مديرية المساحة بالجيزة
مكتب المشروعات

كشف إحداثيات

مشروع تطوير محور ناهيا من الطريق الدائري إلى الطريق العمومي الواصل من محور 26 يوليو إلى طريق المنشية الجديدة

NO	POINT_X	POINT_Y
176	630070.1669	815005.4492
177	630045.4449	815009.1668
178	630020.7229	815012.8845
179	629995.9904	815016.5318
180	629971.2158	815019.8799
181	629946.4004	815022.9107
182	629921.5482	815025.6236
183	629896.6633	815028.0183
184	629871.7498	815030.0944
185	629846.8118	815031.8514
186	629821.8534	815033.2892
187	629796.8786	815034.4074
188	629771.8919	815035.219
189	629746.9025	815035.949
190	629721.9132	815036.6789
191	629696.9238	815037.4089
192	629671.9345	815038.1388
193	629646.9452	815038.8688
194	629621.9558	815039.5987
195	629596.9665	815040.3287
196	629571.9771	815041.0587
197	629546.9878	815041.7886
198	629521.9985	815042.5186
199	629497.0091	815043.2485
200	629472.0198	815043.9785
201	629447.0304	815044.7085
202	629422.0411	815045.4384
203	629397.0518	815046.1684
204	629372.0624	815046.8983
205	629347.0731	815047.6283
206	629322.0837	815048.3582
207	629297.0944	815049.0882
208	629272.105	815049.8182
209	629247.1157	815050.5481
210	629222.1264	815051.2781

محافظة الجيزة
جهاز املاك الدولة

صورة طبق الاصل مرسلة الى وزارة التنمية المحلية من كشف احداثيات مشروع تطوير محور ناهيا من الطريق الدائري الى الطريق العمومي الواصل من محور 26 يوليو الى طريق المنشية الجديد

مهندس
١٧/١١/١٨

يعتمد
رئيس الجهاز
م. مجدي عبد العظيم

١٩-١٨
٦٦٨



٦٦ ٦٦٨

الهيئة المصرية العامة للمساحة
مديرية المساحة بالجيزة
مكتب المشروعات

كشف احداثيات

مشروع تطوير محور ناهيا من الطريق الدائري الى الطريق العمومي الواصل من محور 26 يوليو الى طريق المنشية الجديدة

NO	POINT_X	POINT_Y
211	629197.137	815052.008
212	629172.1477	815052.738
213	629147.1583	815053.4679
214	629122.169	815054.1979
215	629097.1797	815054.9279
216	629072.1903	815055.6578
217	629047.201	815056.3878
218	629022.2116	815057.1177
219	628997.2223	815057.8477
220	628972.233	815058.5777
221	628947.2436	815059.3076
222	628922.2543	815060.0376
223	628897.2649	815060.7675
224	628872.2756	815061.4975
225	628872.7616	815086.2567
226	631415.2332	814544.762
227	631243.0949	814335.407
228	631236.4388	814340.8798

محافظه الجيزة

جهاز املاك الدولة

صورة طبق الاصل مرسلة الي وزارة التنمية المحلية من كشف احداثيات مشروع تطوير محور ناهيا من الطريق الدائري الي الطريق العمومي الواصل من محور 26 يوليو الي طريق المنشية الجديده

وكيل الجهاز

يعتمد

رئيس الجهاز
م. مجدي عبد العظيم

٢٠٢٤/١١/١٨

مهندس
٢٠٢٤



مهندس / مدير مديرية المساحة بالجيزة

رئيس مكتب المشروعات/

١٩-١٨
٦٦٨



صفحة

الجمهورية المتحدة

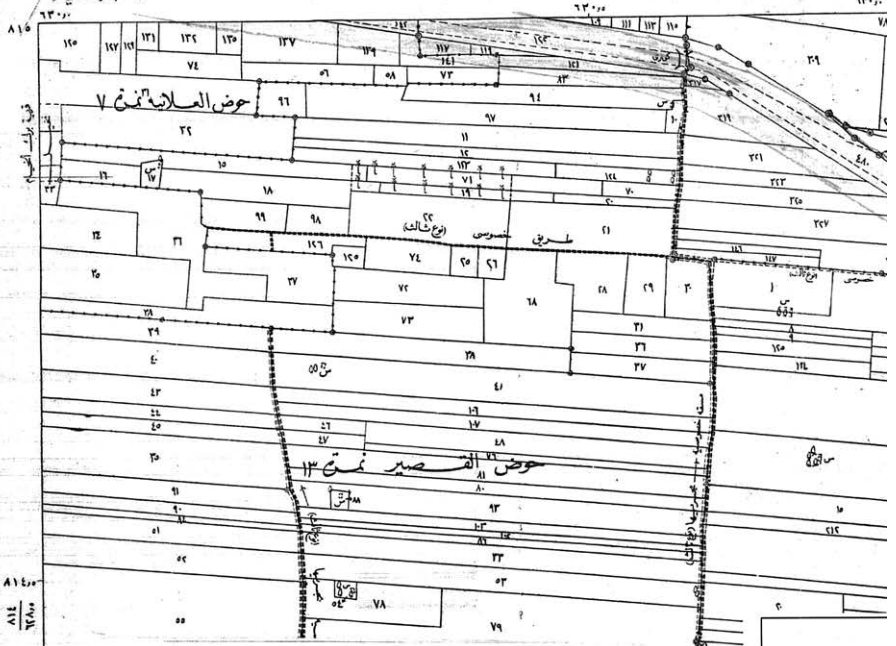
اس ٢٠٥٠٠١

٨١٥

٦٣٠٠٠

محافظة الجيزة مركز امبابه

قرية صنفط اللبن
العقديه
بوك الحجار



ملاحظات الرسم

المرسوم وملون دائره الاخضر هو الموقع المقترح لتطوير محور
 ناهيا من الطريق الدائري الي الطريق العمومي الواصل من محور 26 يوليو
 الي طريق المنشية الجديد في نطاق محافظة الجيزة



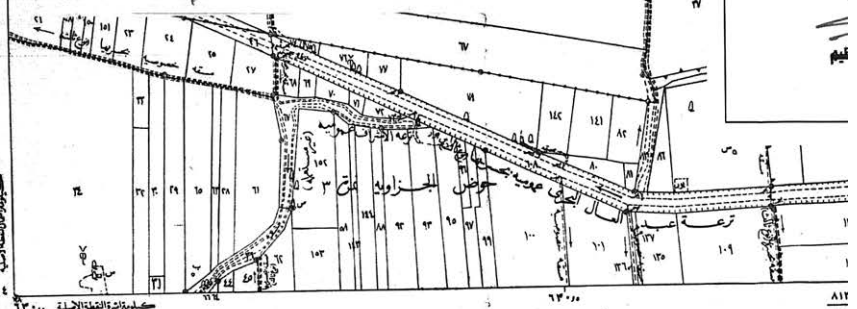
مدير عام تخطيط المساحة بالجيزة

رئيس مكتب الرسم

Handwritten signature of the drawing office head.


شيا من الطريق الدائري
نافتة الجيزة

٧٦٠

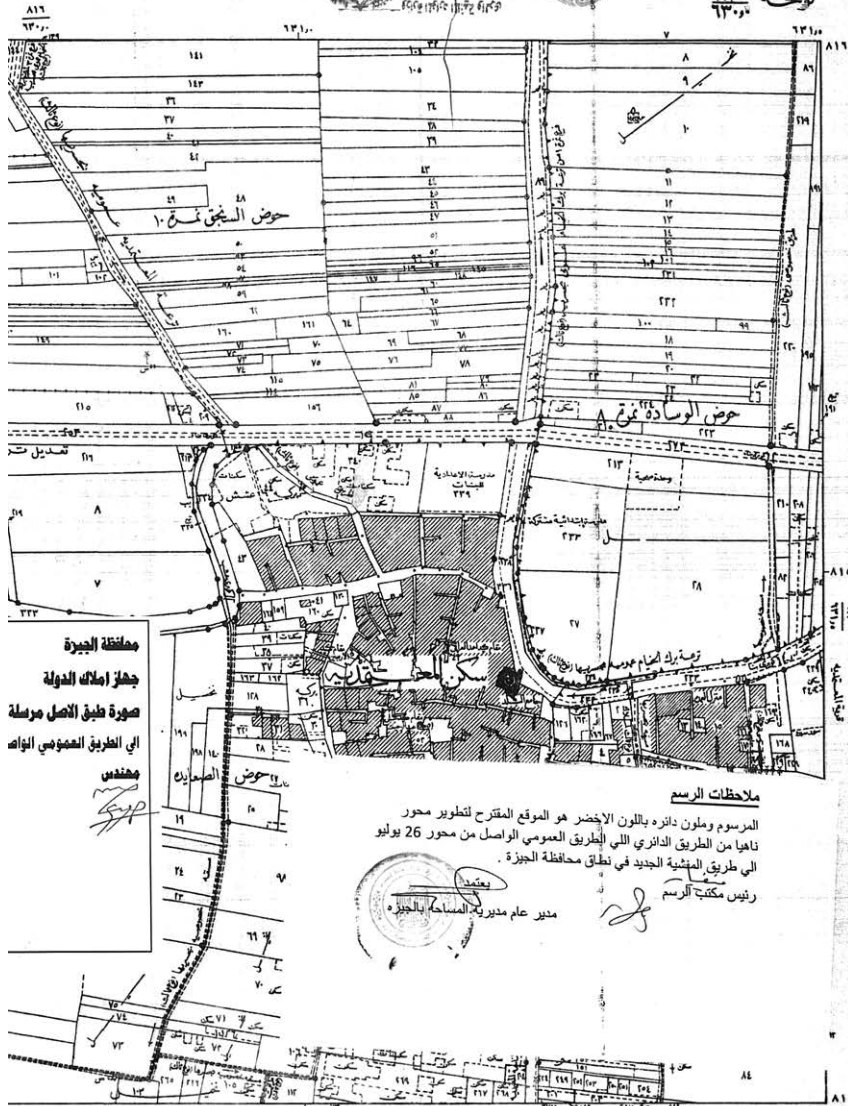


سكن سديا (مركز تانزوية)	تخطيطات	محاورات (باللون الاخضر)	سكن
محور	محور	محور	محور
محور	محور	محور	محور
محور	محور	محور	محور
محور	محور	محور	محور

جمهورية مصر العربية



لوحة ٨١٥
٣٣٠٠



محافظة الجيزة
جهاز اموال الدولة
صورة طبق الاصل مرسله
الى الطريق القومي النواص
مهندس

ملاحظات الرسم

المرسوم وملون دائره باللون الاخضر هو الموقع المقترح لتطوير محور
ناهما من الطريق الدائري اللي الطريق العمومي الواصل من محور 26 يوليه
الى طريق المشيئة الجديد في نطاق محافظة الجيزة .
رئيس مكتب الرسم

مدير عام مديرية المساحه بالجيزه

١	مقارنم (٠,٥٠٠) بالقمية
٢	مقارنم (٠,٥٠٠) بالقمية
٣	مقارنم (٠,٥٠٠) بالقمية
٤	مقارنم (٠,٥٠٠) بالقمية

حدود المراكب	حدود المراكب
المحافظات	المحافظات
مرايا البلاد	مرايا البلاد
الملك	الملك

هذه الخريطة لا يجوز تداولها أو بيعها أو إصدار أي تعديلات عليها
إلا بموجب تصريح من الهيئة القومية للمساحة والحدود
وغيره من الهيئات المختصة في هذا الشأن
تمت طباعة الخريطة العامة لشبكة الطرق (٢٠٢٤/٢٠٢٥)

٢١٢

