قرار رئيس مجلس الوزراء

رقم ٤٣٩٨ لسنة ٢٠٢٤

رئيس مجلس الوزراء

بعد الاطلاع على الدستور ؛

وعلى قانون نظام الإدارة المحلية الصادر بالقانون رقم ٤٣ لسنة ١٩٧٩ ولائحته التنفيذية ؛

وعلى القانون رقم ١٠ لسنة ١٩٩٠ بشأن نزع ملكية العقارات للمنفعة العامة ولائحته التنفيذية ؛

وعلى قرار رئيس الجمهورية رقم ٣٠٤ لسنة ٢٠٢٤ بتفويض رئيس مجلس الوزراء فى بعض الاختصاصات ؛

وعلى قرار رئيس مجلس الوزراء رقم ٢١٨٣ لسنة ٢٠٢١ باعتبار مشروع إقامة محطة معالجة الصرف الصحى أبيس الأولى بناحية خورشيد - محافظة الإسكندرية من أعمال المنفعة العامة ؛

وبناءً على ما عرضه وزير الإسكان والمرافق والمجتمعات العمرانية ؛

قـــرر :

(المادة الأولى)

يُعتبر من أعمال المنفعة العامة مشروع محطة معالجة الصرف الصحى أبيس الأولى ناحية خورشيد - محافظة الإسكندرية ، الواقع بحوض الملاحة المستجدة نمرة (٧) سابقًا ، ونمرة (٤) حاليًا ، بمسطح (٦ف ، ١٦ط ، ١٠,٦س) ، وذلك لصالح الجهاز التنفيذى لمياه الشرب والصرف الصحى .

(المادة الثانية)

يُستولى بطريق التنفيذ المباشر على الأرض اللازمة لتنفيذ المشروع المشار إليه فى المادة السابقة ، والمبين موقعها ومساحتها وحدودها وأسماء ملاكها الظاهرين بالمذكرة الإيضاحية والخريطة المساحية والكشف المرفقين .

(المادة الثالثة)

يُنشر هذا القرار فى الجريدة الرسمية .

صدر برئاسة مجلس الوزراء فى ١٤ جمادى الآخرة سنة ١٤٤٦ هـ

(الموافق ١٦ ديسمبر سنة ٢٠٢٤ م) .

رئيس مجلس الوزراء

دكتور/ مصطفى كمال مدبولى

وزارة الإسكان والمرافق والمجتمعات العمرانية

مذكرة إيضاحية

لمشروع قرار رئيس مجلس الوزراء بتقرير صفة النفع العام للأراضى اللازمة لإقامة محطة معالجة الصرف الصحى أبيس الأولى - ناحية خورشيد محافظة الإسكندرية والاستيلاء بطريق التنفيذ المباشر على الأراضى اللازمة لتنفيذ المشروع

أتشرف بعرض الآتي :

بتاريخ ٢٠٢١/٩/٢ صدر قرار سيادتكم رقم ٢١٨٣ لسنة ٢٠٢١ والمنشور بالجريدة الرسمية بالعدد (٣٩) بتاريخ ٢٠٢١/٩/٣٠ بشأن تقرير صفة النفع العام لمشروع محطة معالجة الصرف الصحى أبيس الأولى - ناحية خورشيد - محافظة الإسكندرية وإدراجه تحت رقم مشروع (٩٤٨) صرف صحى وتم إيداع أمر الدفع رقم (٢٤٩١٧٠٦٠١٣٤٨٠) بمبلغ ٥٠ ألف جنيه (فقط خمسون ألف جنيه لاغير) بخزينة مديرية المساحة بالإسكندرية قيمة التعويض المبدئى .

تنص المادة (١٢) من القانون رقم ١٨٧ لسنة ٢٠٢٠ الصادر بتعديل أحكام القانون رقم ١٠ لسنة ١٩٩٠ بشأن نزع ملكية العقارات للمنفعة العامة على أن : إذا لم تودع النماذج أو القرار الوزارى طبقًا للإجراءات المنصوص عليها فى المادة (١١) من هذا القانون خلال ثلاث سنوات من تاريخ نشر قرار المنفعة العامة فى الجريدة الرسمية عد القرار كأن لم يكن بالنسبة للعقارات التى لم تودع النماذج أو القرار الخاص بها .

بتاريخ ٢٠٢٤/٩/٩ ورد كتاب السيدة المهندسة مدير مديرية المساحة بالإسكندرية رقم (١٧٨٩) بطلب استصدار قرار منفعة عامة جديد للمحطة عاليه الواقعة بحوض الملاحة المستجدة نمرة (٧) سابقًا ونمرة (٤) حاليًا بمسطح قدره (٦ف ، ١٦ط ، ١٠ ,٦س) حيث أن القرار ينتهى فى ٢٠٢٤/٩/٢٩ والمدة القانونية المتبقية بالقرار لا تكفى إتمام إجراءات نزع الملكية .

تحصينًا لقرار المنفعة العامة رقم ٢١٨٣ لسنة ٢٠٢١ ولإمكانية الاستفادة من المشروع وحرصًا على عدم سقوط القرار يتعين إصدار قرار جديد بنزع الملكية قبل سقوط القرار بفترة كافية .

لذلك وإعمالاً لما تقدم وتطبيقًا لأحكام القانون رقم ١٠ لسنة ١٩٩٠بشأن نزع ملكية العقارات للمنفعة العامة فقد تم إعداد مشروع القرار المرفق وفى حالة الموافقة إصدار القرار .

فالأمر معروض على سيادتكم للتفضل بالموافقة على استصدار قرار منفعة عامة جديد لمشروع محطة معالجة الصرف الصحى أبيس الأولى - ناحية خورشيد - محافظة الإسكندرية لصالح الجهاز التنفيذى لمياه الشرب والصرف الصحى .

والأمر مفوض

وزير الإسكان والمرافق والمجتمعات العمرانية

مهندس/ شريف الشربينى

مديرية المساحة الإسكندرية
مكتب المراجعة

كشف بأسماء الملاك الظاهرين وبيان الحدود للأرض المطلوب عمل رفع مساحى لها حوض أبيب الزريبى

الناحية	القسم	المحافظة	رقم اللوحة	أسم الحوض	رقم القطعة	المسطح	أسم واضع اليد	الحدود	ملاحظات
خورشيد	المنتزه ٥	الاسكندرية	٩٤٠ / ٥١٠ مقياس ١:٥٠٠٠	الملاحة الجديدة ٥ ملكية خاصة وضع حالياً	٢٥	٦,١٦٧٫٥ م٢	ورثة/ محمد محمود الدجوى وورثة/ عبد الفتاح حميد الرفاعى ورثة/ أحمد / حبت المزين ورثة/ اجمال عبد الغفار عامر الكيلانى ورثة/ خليفة محمد عدل	الطريق العمومى / حار بطول ٥٥ متر الى الشرق / حار بطول ١١٠ متر الى الجنوب / مساقية بعرض ٥٫٠ م بطول ٥٥ متر الى الغرب / مساقية بعرض ٥٫٥٠ متر بطول ١١٠ متر	المتعامل عبارة عن أرض زراعية تستخدم لأغراض الصرف حالياً «كطوبة»

مشرف مكتب المراجعة
٢٠٢٠ / ٦ / ١٢

رئيس مكتب المراجعة
٢٠٢٠ / ٦ / ١٢

صورة طبق الأصل

مدير إدارة المساحة بالإسكندرية
٢٠٢٠

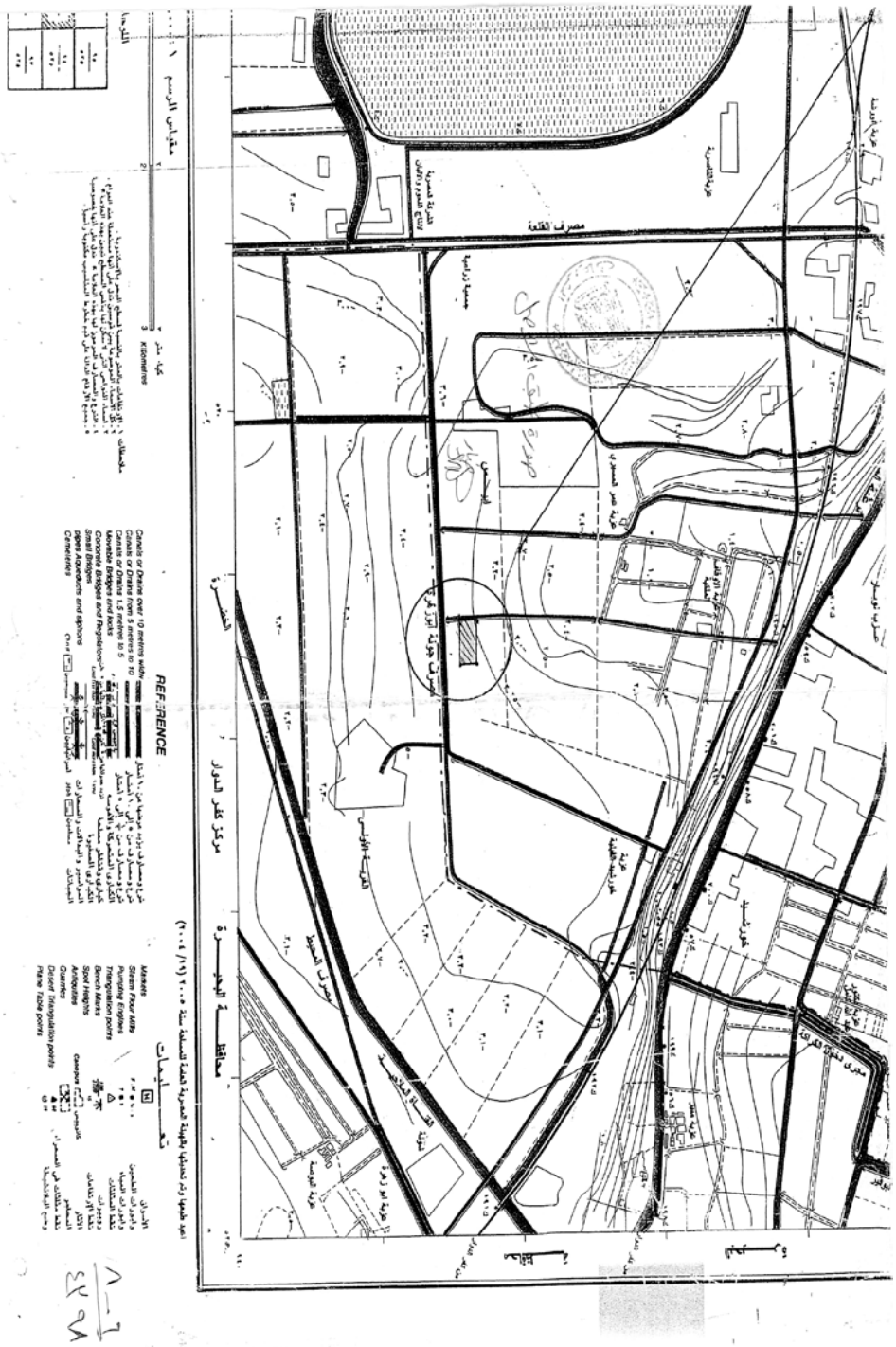
محافظة الجيزة
مركز كفر الدوار
الخضرة
مصرف القلعة
ترعة الإسكندرية
مقياس الرسم ١ : ٢٥٠٠٠
REFERENCE
Canals or Drains over 10 metres wide
Canals or Drains from 5 metres to 10
Canals or Drains 1.5 metres to 5
Movable Bridges and Rocks
Concrete Bridges and Pedestrian
Stone Bridges
Sand Accumulations and Alluvions
Cemeteries
Masonry
Steam Flour Mills
Pumping Engines
Triangulation points
Bench Marks
Sand Heights
Quarries
Desert Triangulation points
Flare Table points

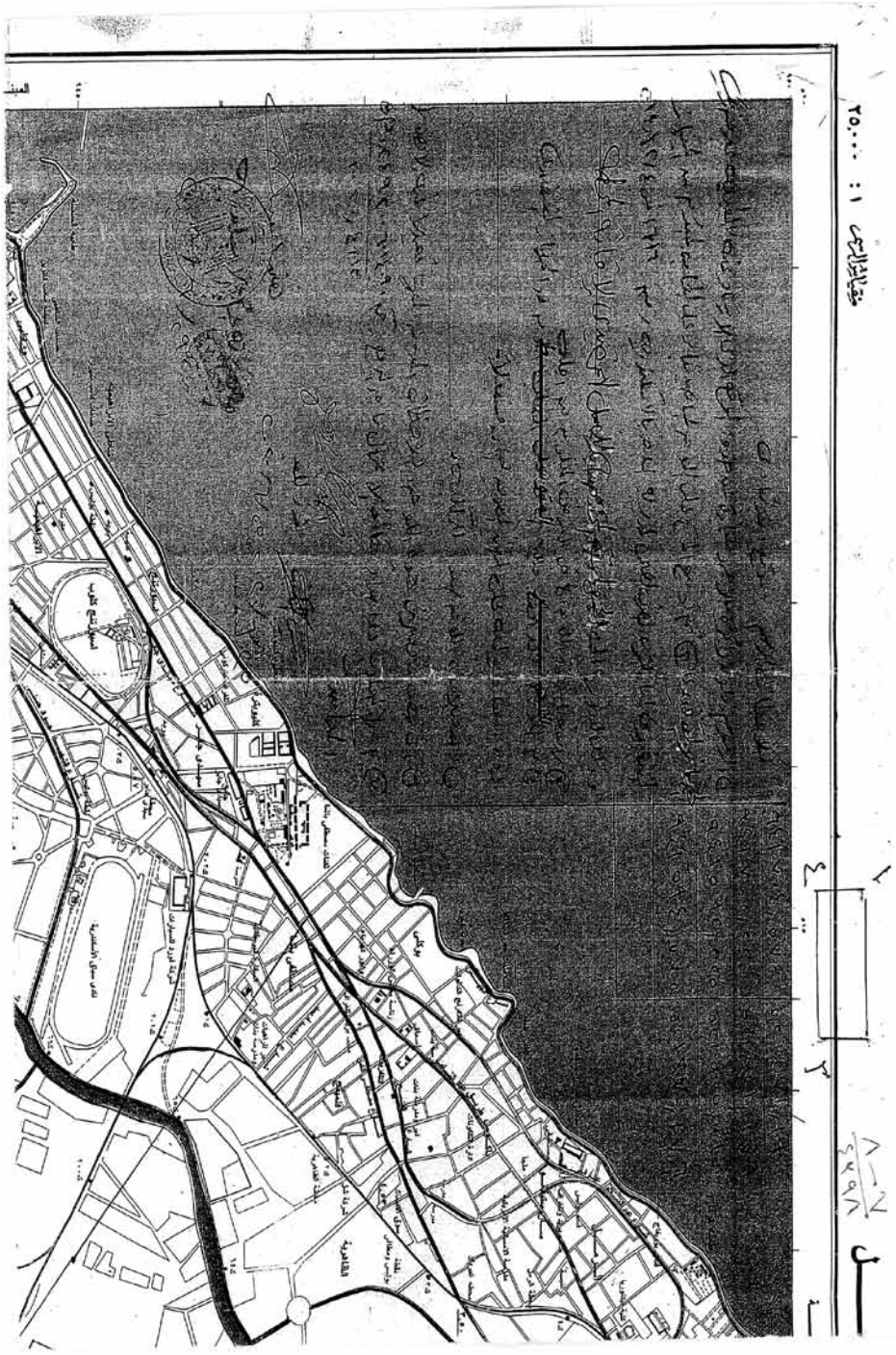

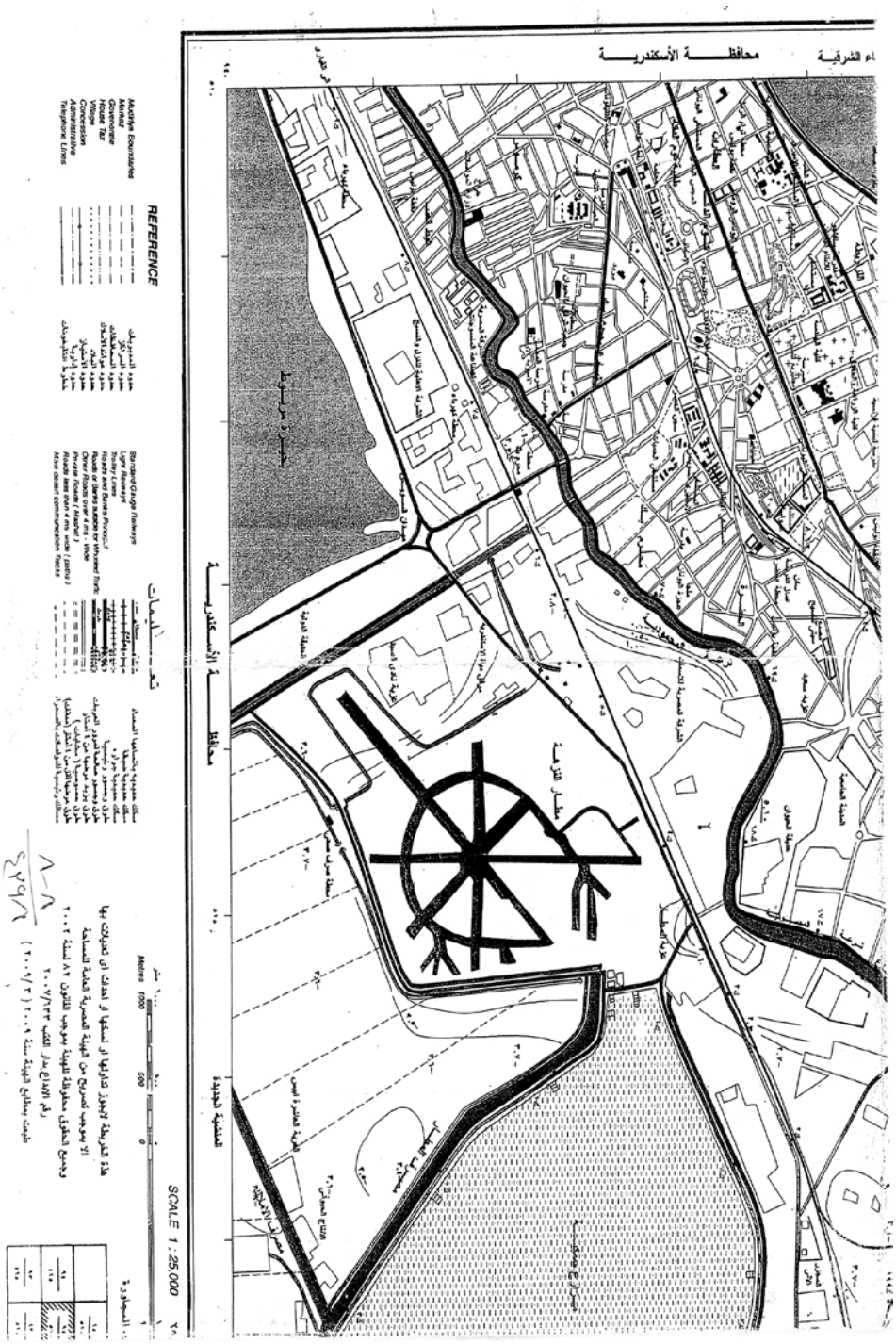

هذه الخريطة لايجوز تداولها او نسخها او احداث اى تعديلات بها

الا بموجب تصريح من الهيئة المصرية العامة للمساحة

وتحت طائلة المسئولية بموجب القانون ٨٢ لسنة ٢٠٠٢

وجميع الحقوق محفوظة للهيئة بموجب القانون ٨٢ لسنة ٢٠٠٢

رقم الايداع بدار الكتب ٢٠٠٧/٦٣٣٢ (٢٠٠٧/٢٠٠٩)

طبعت بمطابع الهيئة سنة ٢٠٠٨

٨-٨
٤٧٩٩