قرار رئيس مجلس الوزراء

رقم ٤٠٧٧ لسنة ٢٠٢٤

رئيس مجلس الوزراء

بعد الاطلاع على الدستور ؛

وعلى قانون نظام الإدارة المحلية الصادر بالقانون رقم ٤٣ لسنة ١٩٧٩ ولائحته التنفيذية ؛

وعلى القانون رقم ١٠ لسنة ١٩٩٠ بشأن نزع ملكية العقارات للمنفعة العامة ولائحته التنفيذية ؛

وعلى قرار رئيس الجمهورية رقم ٣٠٤ لسنة ٢٠٢٤ بتفويض رئيس مجلس الوزراء فى بعض الاختصاصات ؛

وعلى قرار رئيس مجلس الوزراء رقم ٣١٦٨ لسنة ٢٠٢١ باعتبار مشروع إنشاء القطار الكهربائى السريع (السخنة - العاصمة الإدارية - العلمين - مطروح) فى المسافة من برج العرب حتى مطروح بطول (٢٩٦) كم ، فى نطاق محافظتى الإسكندرية ومطروح بمساره ، ومرافقه ، وجميع منشآته من أعمال المنفعة العامة ؛

وبناءً على ما عرضه نائب رئيس مجلس الوزراء ووزير وزارتى الصناعة والنقل ؛

قرر :

(المادة الأولى)

يُعتبر من أعمال المنفعة العامة مشروع إنشاء الخط الأول للقطار الكهربائى السريع (السخنة - العاصمة الإدارية - العلمين - مطروح) فى المسافة من برج العرب حتى مطروح بطول (٢٩٦) كم ، فى نطاق محافظتى الإسكندرية ومطروح بمساره ، ومرافقه وجميع منشآته من محطات للركاب بما تحتويه من منشآت لخدمة الجماهير ومحطات القوى الكهربائية والضغط العالى وورش للعمرة الجسيمة والخفيفة ووحدات التحكم المركزى وأى منشآت أخرى يحتاجها المشروع .

(المادة الثانية)

يُستولى بطريق التنفيذ المباشر لصالح الهيئة القومية للأنفاق ، على الأراضى والعقارات اللازمة لتنفيذ المشروع المشار إليه فى المادة السابقة ، والمبين موقعها ومساحتها وحدودها وملاكها الظاهرين بالمذكرة الإيضاحية والخرائط المساحية والكشوف وكروت الوصف المرفقة .

(المادة الثالثة)

يُنهى تخصيص الأراضى والعقارات المملوكة لجهات حكومية ، الموضح بيانها ، وملاكها الظاهرين بالمذكرة الإيضاحية والخرائط المساحية والكشوف وكروت الوصف المرفقة ، ويعدل تخصيصها لصالح الهيئة القومية للأنفاق .

(المادة الرابعة)

يُنشر هذا القرار فى الجريدة الرسمية .

صدر برئاسة مجلس الوزراء فى ٢٣ جمادى الأولى سنة ١٤٤٦ هـ

(الموافق ٢٥ نوفمبر سنة ٢٠٢٤ م) .

رئيس مجلس الوزراء

دكتور/ مصطفى كمال مدبولى

وزارة النقل

مذكرة إيضاحية

لقرار رئيس مجلس الوزراء بشأن تجديد قرار رئيس مجلس الوزراء رقم ٣١٦٨ لسنة ٢٠٢١

فى ضوء تكليفات السيد رئيس الجمهورية الصادرة لوزارة النقل بتنفيذ شبكة القطار الكهربائى السريع ومنها الخط الأول (السخنة - الإسكندرية - العلمين - مطروح) .

بتاريخ ٢٠٢١/١١/١٦ ، صدر قرار السيد الدكتور رئيس مجلس الوزراء رقم ٣١٦٨ لسنة ٢٠٢١ بإضفاء صفة النفع العام على مشروع إنشاء الخط الأول للقطار الكهربائى السريع (السخنة - الإسكندرية - العلمين - مطروح) فى المسافة من برج العرب حتى مطروح بطول ٢٩٦ كم بنطاق محافظتى الإسكندرية ومطروح .

أفادت الهيئة المصرية العامة للمساحة بأن الفترة المتبقية حتى سقوط القرار المشار إليه بعاليه بتاريخ ٢٠٢٤/١١/١٥ لا تكفى لنهو إجراءات المشروع (الحصر والعرض والنشر والتعاقد مع أصحاب الشأن والمراجعة وإيداع النماذج بالشهر العقارى....) طبقًا للقانون رقم ١٠ لسنة ١٩٩٠ وتعديلاته ، وذلك مما يستلزم استصدار قرار منفعة عامة جديد للمناطق التى لم يتم العرض والنشر بها ، حتى يتسنى لمديريات المساحة المختصة استكمال إجراءات نزع الملكية .

تنص المادة (١٢) من القانون رقم ١٨٧ لسنة ٢٠٢٠ الصادر بتعديل بعض أحكام القانون رقم ١٠ لسنة ١٩٩٠ بشأن نزع ملكية العقارات للمنفعة العامة على أنه «إذا لم تودع النماذج أو القرار الوزارى طبقًا للإجراءات المنصوص عليها فى هذا القانون خلال ثلاث سنوات من تاريخ نشر قرار المنفعة العامة فى

الجريدة الرسمية ، عد القرار كأن لم يكن بالنسبة للعقارات التى لم تودع النماذج أو القرار الخاص بها » .

ونظرًا للطبيعة الخاصة للمشروع والتى تقتضى تعدد مواقع العمل فإنه يتعذر حصر جميع ملاك الأراضى والعقارات المتداخلة مع المشروع ومساحة ما يملكه كل منهم وما قد يتطلبه المشروع من أجزاء إضافية إلا بعد إصدار القرار بتقرير صفة النفع العام وبدء أعمال اللجان المختصة فى الحصر طبقًا للخرائط المساحية المرفقة.

وتجدر الإشارة إلى أنه سيتم تدبير مبلغ (٥٠٠) مليون جنيه وفقًا للتأشيرات العامة لموازنة الهيئة القومية للأنفاق للعام المالى ٢٠٢٤/٢٠٢٥ اللازمة للتعويضات التقديرية المبدئية للملاك الظاهرين وسوف يتم إيداعها خزانة الجهة المنفذة لهذا القرار خلال ثلاثة أشهر من تاريخ صدوره طبقًا لما تحدده اللجنة المختصة المشكلة طبقًا للمادة (٦) من القانون رقم ١٠ لسنة ١٩٩٠ وتعديلاته

ولأهمية إنهاء إجراءات التنفيذ وإخلاء الأراضى على ذات المسطحات المطلوبة واعتبارها مخصصة للمنفعة العامة بصفة عاجلة اعتبارًا من تاريخ نشر القرار فى الجريدة الرسمية فإنه من المقترح تضمين مشروع تقرير المنفعة العامة حكم الاستيلاء بطريق التنفيذ المباشر على هذه الأراضى وما عليها وكذا إنهاء تخصيص الأراضى والمبانى المملوكة لجهات حكومية وتعديل تخصيصها لصالح الهيئة القومية للأنفاق بدون مقابل .

مرفق طيه ما يلى :

١ - كشوف الملاك الظاهرين وكروت الوصف للأراضى المطلوب نزع ملكيتها لصالح المشروع ممهورة بخاتم شعار الجمهورية - (مرفق رقم ١) .

٢ - كشوف الملاك الظاهرين وكروت الوصف للأراضى المطلوب إعادة تخصيصها لصالح المشروع ممهورة بخاتم شعار الجمهورية - (مرفق رقم ٢) .

٣ - عدد (٨) خرائط مساحية بالتخطيط الإجمالى للمشروع - (مرفق رقم ٣).

وفى ضوء ما تقدم ، نتشرف بأن نرفق مشروع قرار لتجديد قرار رئيس مجلس الوزراء رقم ٣١٦٨ لسنة ٢٠٢١ لإضفاء صفة النفع العام على مشروع إنشاء الخط الأول للقطار الكهربائى السريع (السخنة - الإسكندرية - العلمين - مطروح) فى المسافة من برج العرب حتى مطروح بطول ٢٩٦ كم بنطاق محافظتى الإسكندرية ومطروح والاستيلاء بطريق التنفيذ المباشر على الأراضى اللازمة لتنفيذ المشروع وكذلك إنهاء تخصيص الأراضى والمبانى المملوكة لجهات حكومية وتعديل تخصيصها لصالح الهيئة القومية للأنفاق بدون مقابل ، وذلك على النحو الموضح بعاليه .

وتفضلوا بقبول فائق الاحترام

تحريرًا فى ٢٠٢٤/١١/١٠

وزير الصناعة والنقل

نائب رئيس مجلس الوزراء للتنمية الصناعية

فريق/ كامل عبد الهادى الوزير

(١) ر و ٧٧٠٤/٢٠٢٤

كشوف بيان الملاك الظاهرين للأراضي المطلوب نزع ملكيتها لمشروع القطار السريع (العين السخنة - مطروح) في المسافة من برج العرب حتى مطروح بطول ٢٩٦ كم

اسم المالك الظاهر	العنوان	وصف العقارات		نوع التخصيص	الغرض من نزع الملكية
		المقاسات	نوع المنشا		
ملكية خاصة	العامرية - الاسكندرية	المساحة ≈ ١٢٥٥٣٣,١٧ م٢	أرض زراعية	نزع ملكية	إنشاء محطة العامرية
ملكية خاصة	الإسكندرية – برج العرب	المساحة ≈ ١٤٨٢٥٥ م٢	أرض زراعية بها بعض المباني	نزع ملكية	إنشاء محطة برج العرب
ملكية خاصة	الحمام	المساحة ≈ ١٧٠٤٦٥,٠٨ م٢	أرض زراعية بها بعض المباني	نزع ملكية	إنشاء محطة الحمام
ملكية خاصة	مدينة العلمين الجديدة	المساحة ≈ ١٤٧٤٨٥,٣٩ م٢	أرض فضاء بها بعض المباني	نزع ملكية	إنشاء محطة العلمين
ملكية خاصة	مدينة سيدي عبد الرحمن	المساحة ≈ ١٣٣٣٥٠ م٢	أرض زراعية	نزع ملكية	إنشاء محطة سيدي عبد الرحمن
ملكية خاصة	الضبعة – مرسى مطروح	المساحة ≈ ١٤١٣٠١ م٢	أرض زراعية بها بعض المباني	نزع ملكية	إنشاء محطة الضبعة
ملكية خاصة	الضبعة	المساحة ≈ ٤٧٠٠٠٠ م٢	أرض صحراوية بها بعض الزراعات	نزع ملكية	إنشاء محطة رأس الحكمة

(٢)

ملكية خاصة	بجوار محطة العامرية	المساحة ≈ ١١٥٩٢٤ م٢	أرض فضاء بها بعض المباني	نزع ملكية	إنشاء حوش سكك التبادل بالعامرية
ملكية خاصة	مدينة بهيج	المساحة ≈ ٦٩٠١م٢	أرض زراعية	نزع ملكية	إنشاء مباني الكهرباء الخاصة بتغذية القطار (TSS-07)
ملكية خاصة	الجويرة برج العرب – قبلي السكة الحديد	المساحة ≈ ١٢٤٨ م٢	أرض زراعية	نزع ملكية	إنشاء مباني الكهرباء الخاصة بتغذية القطار (PP-14)
ملكية خاصة	مدينة العلمين	المساحة ≈ ١٢٨٧ م٢	أرض فضاء	نزع ملكية	إنشاء مباني الكهرباء الخاصة بتغذية القطار (SP-08)
ملكية خاصة	قبلي طريق اسكندرية مطروح – سيدي حنيش	المساحة ≈ ١٢٨٧ م٢	أرض زراعية	نزع ملكية	إنشاء مباني الكهرباء الخاصة بتغذية القطار (SP-11)
ملكية خاصة	مدينة الحمام	المساحة ≈ ١٢٤٨ م٢	أرض فضاء	نزع ملكية	إنشاء مباني الكهرباء الخاصة بتغذية القطار (PP-15)

٨٨٣

كارت وصف نزع ملكية

كارت رقم ١٣

كارت وصف نزع ملكية

العنوان : المنشية -الإسكندرية

المالك الظاهر للأرض : ملكية خاصة

نوع المنشأ: أرض زراعية

المساحة التقريبية: ١٢٥٥٣٣,١٧ م٢

رقم المربع/ المساحة المطلوب نزع ملكيتها	الغرض من استخدامها بالمشروع	المساحة (م٢)	إنشاء محطة الطاهرة
١٢٥٥٣٣,١٧ م٢	أرض زراعية (الأستخدام الحالي)	١٢٥٥٣٣,١٧ م٢	

نقاط	الأحداثيات N	الأحداثيات E
١	٩٦٤٠٠٠,٤٤٢	٠٠٠٠٠٠,٤٤٢
٢	٩٦٤٠٧٤,١٢٤	٠٠٠٠٧٤,١٢٤
٣	٩٦٤٠٧٧,٨٥٥	٠٠٠٠٦٤,٤٧٠
٤	٩٦٤٠٤٢,٧١٧	٠٠٠٠٤٢,٤٧٨
٥	٩٦٤٠٤٢,٦٦٨	٠٠٠٠٤٢,٦٦٨
٦	٩٦٤٠٣٩,١٦٤	٠٠٠٠٣٩,١٦٤
٧	٩٦٤٠٤٧,٠٧٨	٠٠٠٠٤١,٦٦٩
٨	٩٦٤٠٣٧,٦٦٠	٠٠٠٠٣٧,٦٦٠
٩	٩٦٤٠٢٦,٠٤٩	٠٠٠٠٢٦,٠٤٩
١٠	٩٦٤٠٢٧,٧٧٧	٠٠٠٠٢٧,٧٧٧
١١	٩٦٤٠٢٤,٨٨٦	٠٠٠٠٢٤,٨٨٦
١٢	٩٦٤٠١٧,٣٤١	٠٠٠٠١٧,٣٤١
	٩٦٤٠١٧,٣٧٤	٠٠٠٠٢٤,٠٥٣

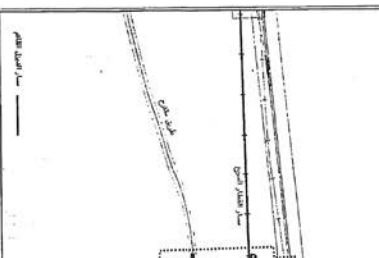

كارت وصف نزع الملكية

كارت رقم ١٥

كارت وصف نزع الملكية

العنوان : الأسكندرية – برج العرب

المالك الظاهر للأرض : ملكية خاصة

نوع المنشأ: أرض زراعية بها بعض المباني

المساحة التقريبية: ١٤٨٢٥٥ م٢

رقم المربع/ المساحة المطلوب نزع ملكيتها	الأستخدام الحالي	المساحة (م٢)	الغرض من أستخدامها بالمشروع
١٤٨٢٥٥ م٢	أرض زراعية بها بعض المباني	١٤٨٢٥٥ م٢	إنشاء محطة برج العرب

نقاط	الأحداثيات E	الأحداثيات N
١	٤٧٧٤١٥,٨٧٥٢	٩١١٠٤٧,١٨٢١
٢	٤٧٧٧٧٤,٦٨٦٥	٩١١٣٤٥,٨٠٧١
٣	٤٧٧٩١٦,٨٩٢٦	٩١١١٧٥,٢٢٣
٤	٤٧٧٩٢٢,٨١٤	٩١١١٣٤,٥٥٢
٥	٤٧٧٧٢٨,٩٦٨	٩١٠٨١٤,٢٠٨
٦	٤٧٧٤٩٠,٥٨٣	٩١٠٩٥٣,٥٩٢

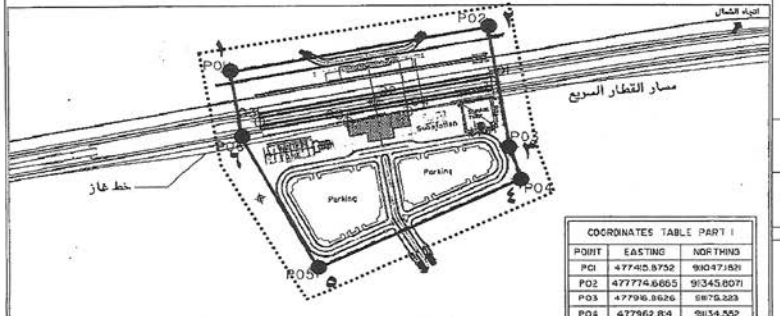

COORDINATES TABLE PART I		
POINT	EASTING	NORTHING
P01	477415.8752	910471.821
P02	477774.6865	91345.8071
P03	477916.8626	91175.223
P04	477962.814	91134.552
P05	477728.998	910984.208
P06	477490.583	910953.592
01	477830.668	91262.934
02	477669.257	91128.597
03	477507.846	910994.26
04	477728.7284	91142.0547
05	477645.2558	91072.5832

Mivida New Cairo
Cairo - ARE
SYSTRA (EGYPT BR.)

٨٨.٣
٧

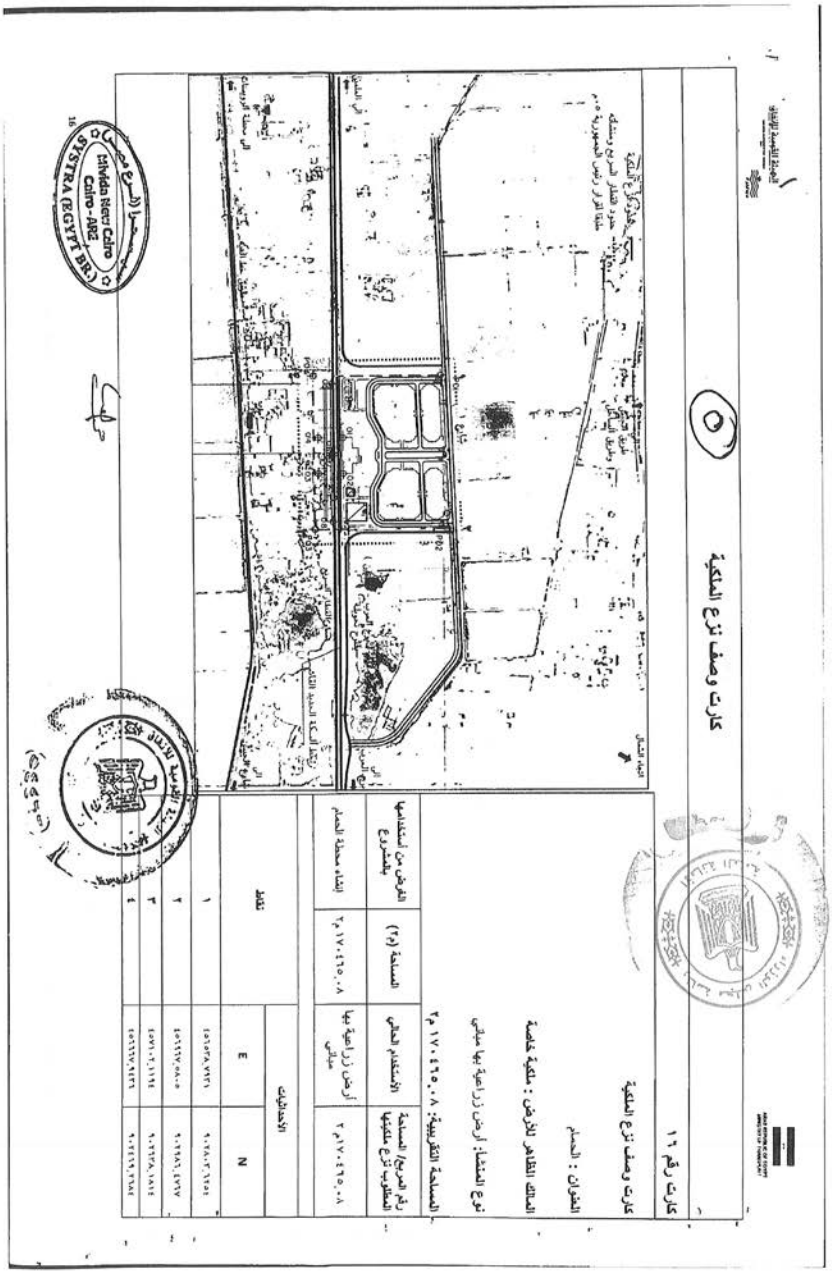

كارت وصف نزع الملكية

كارت رقم ١٦

كارت وصف نزع الملكية

العنوان : الحمام

المالك الظاهر للأرض : ملكية خاصة

نوع المنشأ: أرض زراعية بها مباني

المساحة التقريبية: ٢م١٧٠٤٦٥٠٠٨

رقم المربع/ المساحة المطلوب نزع ملكيتها	المساحة (م٢)	الأستخدام الحالي	الغرض من أستخدامها بالمشروع
٢م١٧٠٤٦٥٠٠٨	٢م١٧٠٤٦٥٠٠٨	أرض زراعية بها مباني	إنشاء محطة الحمام

نقاط	الأحداثيات E	الأحداثيات N
١	٤٥٦٥٣٨.٧٧٥١	٩٠٦٨٠٣.٦٦٥١
٢	٤٥٦٥٣٧.٥٨٠٥	٩٠٦٨٥٦.٤٧٦٧
٣	٤٥٧١٠٢.١١٦٤	٩٠٦٢٣٨.١٨١٤
٤	٤٥٦٦٢٧.٤٤٣٦	٩٠٦٢٤٩.٦٦٨٤

Mihedia Nasr Cairo
Cairo-ARE
SYSTRA (EGYPT BR.)

الجهة الخدمية للإنفاق

ARAB REPUBLIC OF EGYPT
MINISTRY OF TRANSPORT

كارت وصف نزع ملكية

(٦)

كارت رقم ١٧

كارت وصف نزع ملكية

العنوان : مدينة العلمين الجديدة

المالك الظاهر للأرض : ملكية خاصة

نوع المنشأ: أرض فضاء بها بعض المباني

المساحة التقريبية: ١٤٧٤٨٥,٣٩م٢

رقم المربع/ المساحة المطلوب نزع ملكيتها	الأستخدام الحالي	المساحة (م٢)	الغرض من أستخدامها بالمشروع
١٤٧٤٨٥,٣٩ م٢	أرض فضاء بها بعض المباني	١٤٧٤٨٥,٣٩ م٢	إنشاء محطة العلمين

نقاط	الأحداثيات	
	E	N
١	٤١٠٣٨٥,٦٠٦٢	٩٠٨٢٠٠,٧٥٦٢
٢	٤١٠٧٢٦,٨٣٤١	٩٠٧٩٤٤,٤٣٢٣
٣	٤١٠٩٣٥,٤٩٠٢	٩٠٨٢١٦,٨٥٦١
٤	٤١٠٥٩٤,٢٦٢٩	٩٠٨٤٧٨,١٨٠٨

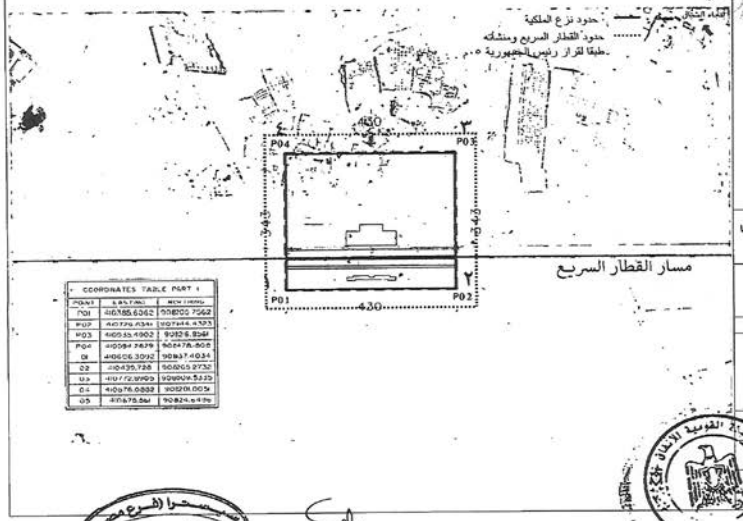

Mivida New Cairo
Cairo - ARE
SYSTRA (EGYPT BR.)

17

٨٨.٣
٢١

كارت وصف نزع الملكية

٧

كارت رقم ١٨

كارت وصف نزع الملكية

العنوان : مدينة سيوي عبدالرحمن

المالك الظاهر للأرض : ملكية خاصة

نوع المنشأ: أرض زراعية

المساحة التقريبية: ١٣٣٣٥٠ م٢

رقم المربع/ المساحة المطلوب نزع ملكيتها	المساحة المطلوب نزع ملكيتها	الاستخدام الحالي	المساحة (م٢)	الغرض من استخدامها بالمشروع
	١٣٣٣٥٠ م٢	أرض زراعية	١٣٣٣٥٠ م٢	إنشاء محطة سيوي عبدالرحمن

نقط	الاحداثيات E	الاحداثيات N
١	٢٩٠٤٥٠.٥٨١٢	٢٢١٠٢١.٧٧٧٣
٢	٢٩٠٨٢٤.٠٨٠٧	٢٢٠٩٥٨.١٢٢٢
٣	٢٩٠٨٠٨.٤٣٦٥	٢٢٠٦٥٠.٥٤٢٣
٤	٢٩٠٣٢٤.١٤٧٣	٢٢٠٢٢٦.١٥٢٤

اتجاه الشمال

طريق قائم

مسار القطار السريع

طريق قائم

حدود نزع الملكية

حدود القطار السريع وسنتك

طبقا لقرار رئيس الجمهورية ٢٠٩

Mivida New Cairo
Cairo-AIRE
SYSTEM (EGYPT BR.)

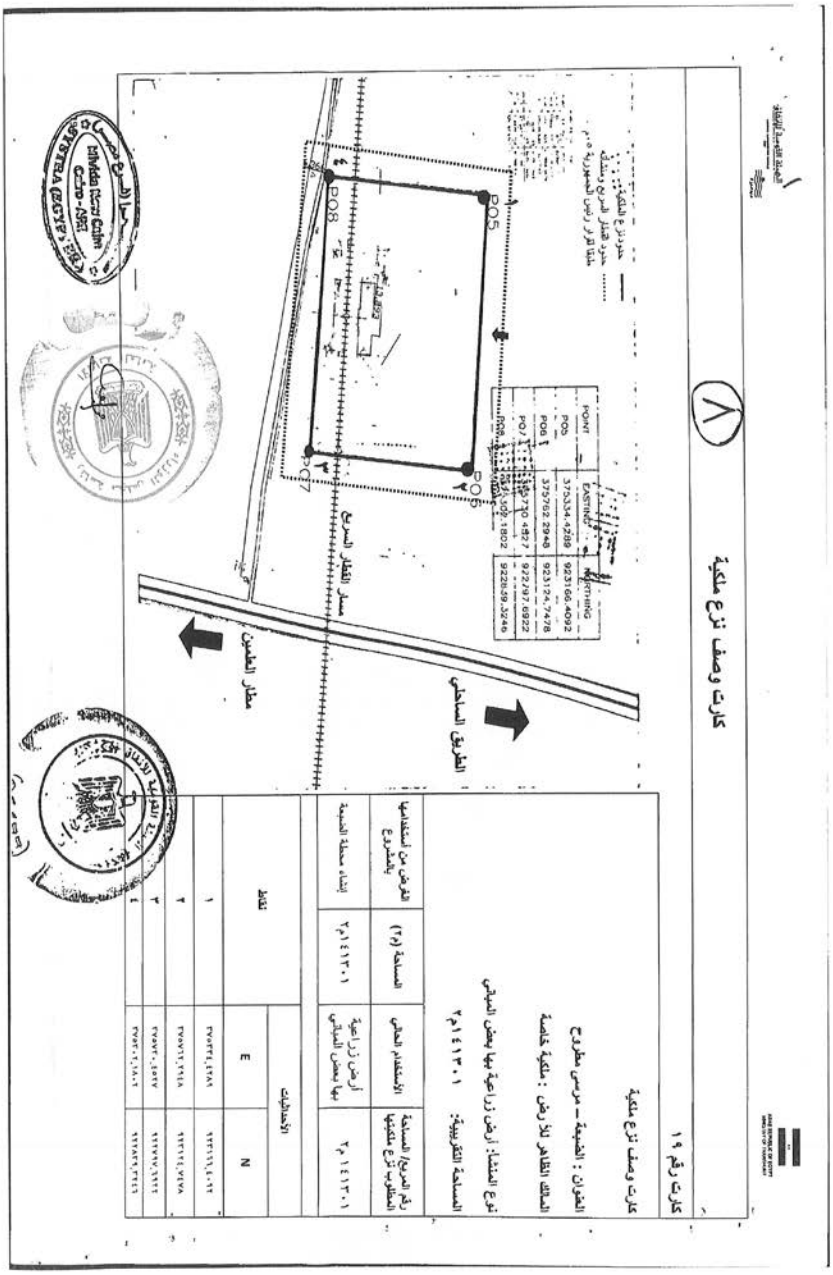
كارت وصف نزع ملكية
كارت وصف نزع ملكية رقم ١٩
العنوان : الضبعة – مرسى مطروح
المالك الظاهر للأرض : ملكية خاصة
نوع المنشأ: أرض زراعية بها بعض المباني
المساحة التقريبية: ١٤١٣٠١م٢
رقم المربع/ المساحة المطلوب نزع ملكيتها ١٤١٣٠١م٢
الاستخدام الحالي أرض زراعية بها بعض المباني
المساحة (م٢) ١٤١٣٠١م٢
الغرض من استخدامها بالمشروع إنشاء محطة الضبعة
الأحداثيات
نقاط
N
E
١ ٩٢٢٤٦٦,٤٠٦٢ ٢٧٥٣٣٤,٤٢٨٦
٢ ٩٢٢٦٤٤,٧٤٧٨ ٢٧٥٧٦٢,٢٩٤٨
٣ ٩٢٢٤٧٢,٥٩٢٢ ٢٧٥٧٣٠,٤٧٢٧
٤ ٩٢٢٤٢٦,٣٢٤٦ ٢٧٥٣٣٤,١٨٠٢
POINT
EASTING
NORTHING
POS
POS
POS
POS
مسار القطار السريع
الطريق الساحلي
مطار العلمين

٨٨٠٣
٥٦

كارت وصف نزع الملكية

٩

كارت رقم ٢١

كارت وصف نزع الملكية

العنوان : الحسينية

المالك الظاهر للأرض : ملكية خاصة

نوع النشاط: أرض صحراوية بها بعض الزراعات

المساحة التقريبية: ٤٧٠٠٠٠ م٢

رقم المربع/ المساحة المطلوب نزع ملكيتها	الاستخدام الحالي	المساحة (م٢)	الغرض من استخدامها بالمشروع
٤٧٠٠٠٠ م٢	أرض صحراوية بها بعض الزراعات	٤٧٠٠٠٠ م٢	إنشاء محطة رأس الحكمة

نقاط	الإحداثيات	
	E	N
١	٣٠٨٦٧٠.٢٦٣	٣٣٧٣٧٠.٨٨٧
٢	٣٠٨٥٨١.٣٣٦	٣٣٦١١٤.٧٦١٧
٣	٣٠٨٠٣٤.٨٤٠٤	٣٣٦١٦٦.٩٦٧٥
٤	٣٠٧٦٤٠.٧٣١٩	٣٣٦٥٣٣.٧٣٤٣

حدود نزع الملكية
حدود القطار السريع ومنطقة ملتقا الترن رأس الحكمة ...

مسار القطار السريع

Mivida New Cairo
Cairo - ARE
SALTRA (EGYPT BR.)

كارت وصف نزع ملكية

(١٠)

كارت رقم ٧

كارت وصف نزع ملكية

العنوان : بجوار محطة العامرية

المالك الظاهر للأرض : ملكية خاصة

نوع المنشأ: أرض فضاء بها بعض المباني

المساحة التقريبية: ١١٥٩٢٤ م٢

رقم المربع/ المساحة المطلوب نزع ملكيتها	الأستخدام الحالى	المساحة (م٢)	الغرض من أستخدامها بالمشروع
١١٥٩٢٤ م٢	أرض فضاء بها بعض المباني	١١٥٩٢٤ م٢	إنشاء حوش سكك التبادل

نقاط	الأحداثيات E	الأحداثيات N
١	٥٠٥٧٦٨,٧٠٦	٩٢٩٢٣٢,٧٩٤٣
٢	٥٠٥٧٣٣,١١٨٥	٩٢٩٢٨٦,١٤١١
٣	٥٠٥٩٠٠,٦٣٤١	٩٢٩٥٠٧,٠٠٨٨
٤	٥٠٥٩٤٥,٩٥٢٧	٩٢٩٥٧٤,٦٣١٣
٥	٥٠٦٠١٩,٧٥٢٦	٩٢٩٦٧٦,٧٠٤٧
٦	٥٠٦٠٨٩,٥٨٢	٩٢٩٨٤٥,١٦٢
٧	٥٠٦١٦١,٥٠٩١	٩٣٠٠١٩,٧١٦١
٨	٥٠٦١٦٠,٩٥٩٢	٩٢٩٩٩٩,٠٢٦٦
٩	٥٠٦١٦٢,١٩٦٨	٩٢٩٩٧٢,٤١٩
١٠	٥٠٦١٩٩,٢٢	٩٢٩٩٤٢,٠٠٢٤

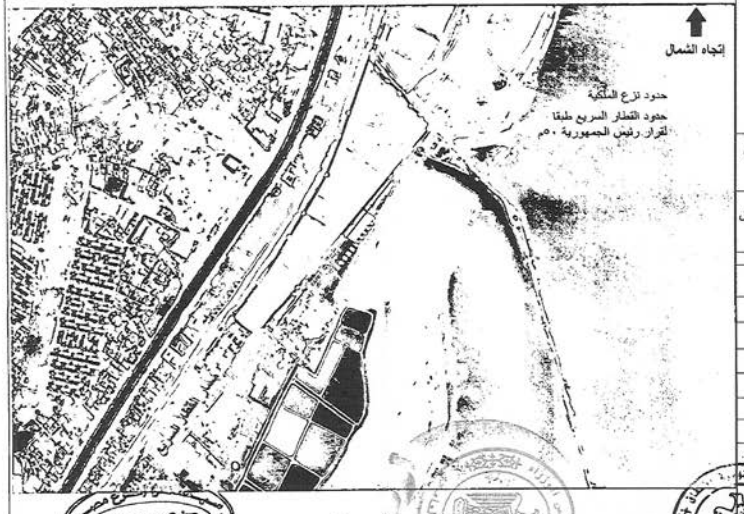

Mivida New Cairo
Cairo - ARE
SYSTRA (EGYPT BR.)



١١	٥٠٦٤٠,١٨٠٤	٩٢٩٩٠٤,٣٣٩٢
١٢	٥٠٦٢٢,٧٥٤٣	٩٢٨٨١٥,٥٤١٧
١٣	٥٠٦٢٠,٥٣٨٢	٩٢٨٣٣٨,٨٨٧
١٤	٥٠٦٢١,٥٣٠٥٠	٩٢٨٨٢٩,٤٦٨١
١٥	٥٠٦٢٨,٢٢٥٤	٩٢٨٨٠٣,٣٣٦١
١٦	٥٠٥٧٥,٢٧٧٣	٩٢٩٤١٦,٠٨٤٢
١٧	٥٠٥٢٦,٩٠٠٥	٩٢٩٢٧٥,٧١٨٣

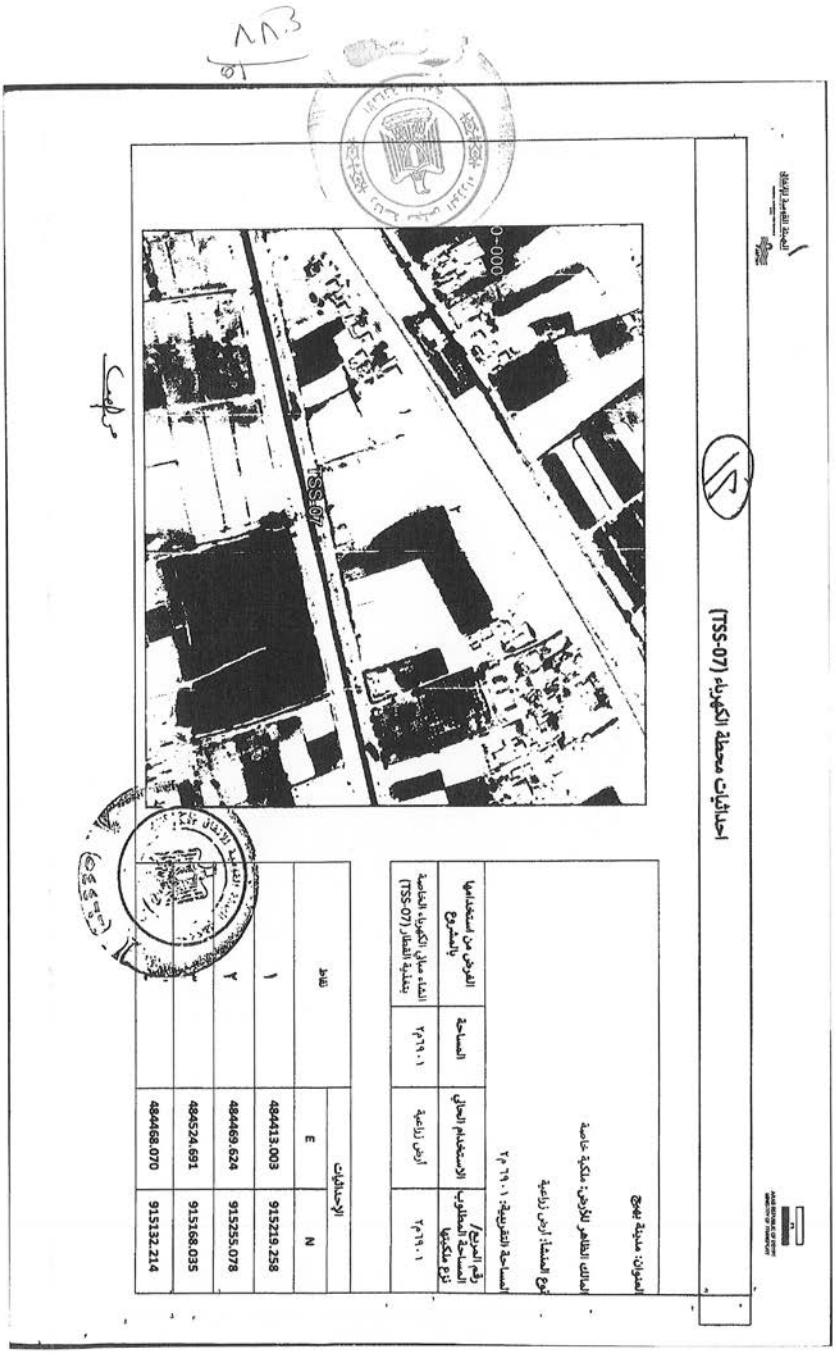

الهيئة القومية للإنفاق

احداثيات محطة الكهرباء (TSS-07)

العنوان: مدينة بهيج

المالك الظاهر للأرض: ملكية خاصة

نوع النشاط: أرض زراعية

المساحة التقريبية: ١٠٠ م٢

رقم المربع/ المساحة المطلوب نزع ملكيتها	الاستخدام الحالي	المساحة	الغرض من استخدامها بالمشروع
١٠٠ م٢	أرض زراعية	١٠٠ م٢	انشاء مبانى الكهرباء الخاصة بمحطة القطار (TSS-07)

نقاط	الإحداثيات	
	E	N
١	484413.003	915219.258
٢	484469.624	915255.078
	484524.691	915168.035
	484468.070	915132.214

احداثيات محطة الكهرباء (PP-14)

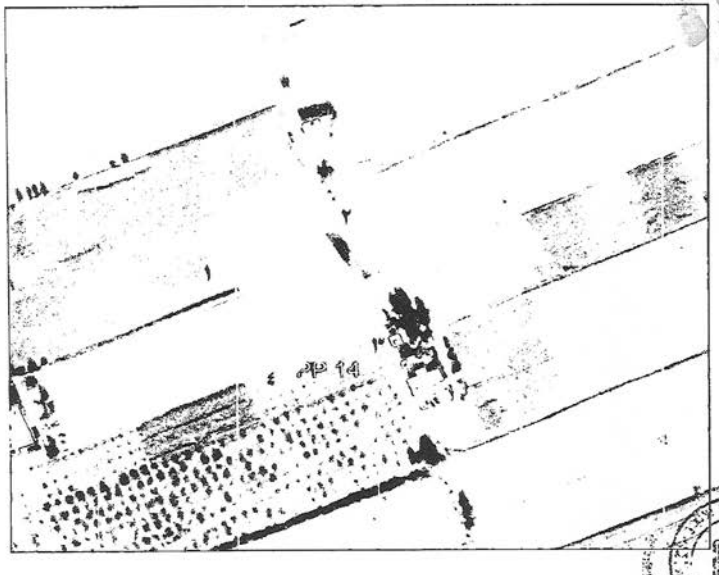

العنوان: الجويرة برج العرب - قبلي السكة الحديد

المالك الظاهر للأرض: ملكية خاصة

نوع المنشأ: أرض زراعية

المساحة التقريبية: ١٢٤٨م٢

رقم المربع/ المساحة المطلوب نزع ملكيتها	الاستخدام الحالي	المساحة	الغرض من استخدامها بالمشروع
١٢٤٨م٢	أرض زراعية	١٢٤٨م٢	انشاء مباني الكهرباء الخاصة بتغذية القطار (PP-14)

النقاط	الإحداثيات	
	N	E
١	904279.849	462614.329
٢	904296.794	462641.474
٣	904263.710	462662.126
٤	904246.765	462634.980

٨٨٠٣

١٣

احداثيات محطة الكهرباء (SP-08)

العنوان: مدينة العلمين

المالك الظاهر للأرض: ملكية خاصة

نوع المنشأ: أرض فضاء

المساحة التقريبية: ٢م١٢٨٧

رقم المربع/ المساحة المطلوب نزع ملكيتها	الاستخدام الحالي	المساحة	الغرض من استخدامها بالمشروع
٢م١٢٨٧	أرض فضاء	٢م١٢٨٧	انشاء مبانى الكهرباء الخاصة بمحطة القطار (SP-08)



نقاط	الإحداثيات	
	E	N
١	441377.526	898829.427
٢	441410.526	898829.657
٣	441410.798	898790.656
٤	441377.798	898790.428

٨٨.٣
٧١

١٥

احداثيات محطة الكهرباء (SP-11)

العنوان: قبلي طريق أسكندرية مطروح – سيدي حنيش

المالك الظاهر للأرض: ملكية خاصة

نوع المنشأ: أرض زراعية

المساحة التقريبية: ٣٠٨١٢٨٧

رقم المربع/ المساحة المطلوب نزع ملكيتها	الاستخدام الحالي	المساحة	الغرض من استخدامها بالمشروع
٣٠٨١٢٨٧	أرض زراعية	٣٠٨١٢٨٧	انشاء مباني الكهرباء الخاصة بمحطة القطار (SP-11)

نقاط	الاحداثيات	
	E	N
١	295943.262	941433.099
٢	295971.428	941415.903
٣	295951.105	941382.616
٤	295922.940	941399.812

احداثيات محطة الكهرباء (PP-15)

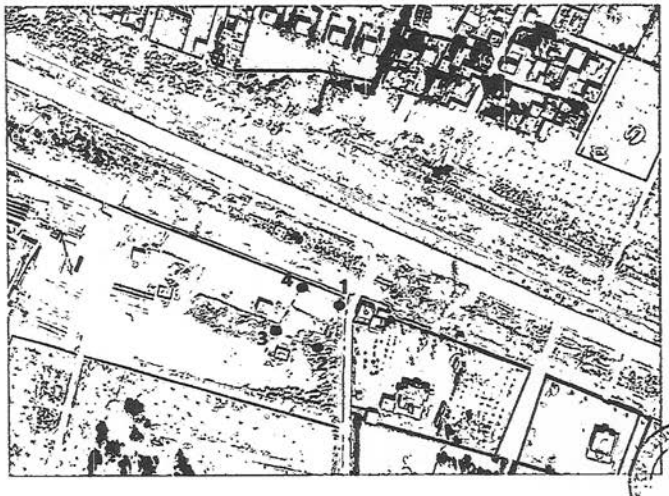

العنوان: مدينة الحمام

المالك الظاهر للأرض: ملكية خاصة

نوع المنشأ: أرض فضاء

المساحة التقريبية: ١٢٤٨م٢

رقم المربع/ المساحة المطلوب نزع ملكيتها	الاستخدام الحالي	المساحة	الغرض من استخدامها بالمشروع
١٢٤٨م٢	أرض فضاء	١٢٤٨م٢	انشاء مباني الكهرباء الخاصة بتغذية القطار (PP-15)

النقاط	الإحداثيات	
	E	N
١	420328.147	902693.244
٢	420314.368	902656.759
٣	420284.432	902668.066
٤	420298.211	902704.55

(١٧)

كشوف بيان الملاك الظاهرين للأراضى المطلوب إعادة تخصيصها لمشروع القطار السريع (العين السخنة - مطروح) فى المسافة من برج العرب حتى مطروح بطول ٢٩٦ كم

اسم المالك الظاهر	العنوان	وصف العقارات		إعادة تخصيص	الغرض من نزع الملكية
		المقاسات	نوع المنشا		
ملك الدولة	بحيرة مريوط - الاسكندرية	المساحة ≈ ٧٤٩٤٢٩ م٢	ملاحات	إعادة تخصيص	إنشاء محطة الاسكندرية
ملك الدولة	قبلي طريق اسكندرية مطروح – أمام قرية سوان	المساحة ≈ ١٣٧٧٦٠ م٢	أرض فضاء	إعادة تخصيص	إنشاء محطة سوان
ملك الدولة	قبلي طريق اسكندرية مطروح – أمام قرية ألماظة	المساحة ≈ ١٤٢٨٠٠ م٢	أرض فضاء	إعادة تخصيص	إنشاء محطة ألماظة
ملك الدولة	مرسى مطروح	المساحة ≈ ٣٦٦٩١١,٩٧ م٢	أرض فضاء	إعادة تخصيص	إنشاء محطة مرسى مطروح
ملك الدولة	مرسى مطروح	المساحة ≈ ١٥٠٠٠٠ م٢	أرض فضاء	إعادة تخصيص	إنشاء ورشة القطار السريع بمرسى مطروح
ملك الدولة	مرسى مطروح بجوار ورشة مطروح للقطار السريع	المساحة ≈ ٧٢٥٣٩,٥ م٢	أرض فضاء	إعادة تخصيص	إنشاء طريق ومدخل ورشة القطار السريع بمطروح
ملك الدولة	مدينة الضبعة	المساحة ≈ ١٢٤٨ م٢	أرض فضاء	إعادة تخصيص	إنشاء مباني الكهرباء الخاصة بتغذية القطار (PP-18)
ملك الدولة	قبلي طريق اسكندرية مطروح – سيدي حنيش	المساحة ≈ ١٢٨٥,٦ م٢	أرض فضاء	إعادة تخصيص	إنشاء مباني الكهرباء الخاصة بتغذية القطار (SP-10)
ملك الدولة	مدينة الضبعة	المساحة ≈ ١٢٤٨ م٢	أرض فضاء	إعادة تخصيص	إنشاء مباني الكهرباء الخاصة بتغذية القطار (PP-19)
ملك الدولة	سيدي عبد الرحمن	المساحة ≈ ٦٩٠١ م٢	أرض فضاء	إعادة تخصيص	إنشاء مباني الكهرباء الخاصة بتغذية القطار (TSS-08)

١٨

ملك الدولة	مدينة الحمام	المساحة ≈ ٦٩٠١ م٢	أرض فضاء	إعادة تخصيص	إنشاء مباني الكهرباء الخاصة بتغذية القطار (TSS-09)
ملك الدولة	مدينة مرسى مطروح	المساحة ≈ ١٢٤٨ م٢	أرض فضاء	إعادة تخصيص	إنشاء مباني الكهرباء الخاصة بتغذية القطار (PP-20)
ملك الدولة	مدينة مرسى مطروح	المساحة ≈ ١٢٤٨م٢	أرض فضاء	إعادة تخصيص	إنشاء مباني الكهرباء الخاصة بتغذية القطار (PP-21)
ملك الدولة	مدينة الضبعة	المساحة ≈ ٦٩٠١ م٢	أرض فضاء	إعادة تخصيص	إنشاء مباني الكهرباء الخاصة بتغذية القطار (TSS-10)
ملك الدولة	مدينة مرسى مطروح	المساحة ≈ ١٢٤٨ م٢	أرض فضاء	إعادة تخصيص	إنشاء مباني الكهرباء الخاصة بتغذية القطار (PP-22)

٨٨٣

19

كارت وصف إعادة تخصيص

كارت رقم ١٢

كارت وصف إعادة تخصيص

العنوان : بحيرة مريوط - الإسكندرية

المالك الظاهر للأرض : أملاك دولة

نوع المنشأ: ملاحات

المساحة التقريبية: ٢٩٩٤٢٩ م٢

رقم المربع/ المساحة المطلوب إعادة تخصيصها	الاستخدام الحالي	المساحة (م٢)	الغرض من استخدامها بالمشروع
٢٩٩٤٢٩ م٢	ملاحات	٢٩٩٤٢٩ م٢	إنشاء محطة الإسكندرية

نقاط	الإحداثيات N	الإحداثيات E
١	٩٢٧٥٢٤٠٦٧١	٠١٣٢٤٤٠٦١٢
٢	٩٢٧٧٧٧٨٠٧	٠١٣٤٤٠٢٦٢
٣	٩٢٤٢٦٠٢٨٥٥	٠١٣٤٠٠١٧٣١
٤	٩٢٤٢٦٧٢٤٤١	٠١٣٤٤٨٦٦٩٩
٥	٩٢٤٢٧٤٠٦٧٦	٠١٣٤٤٢٤٨٧٥
٦	٩٢٤٢٠٦٧٨١	٠١٣٢٢٧٢٦٧
٧	٩٢٤٢٦٦٠٩٤٧	٠١٣٤٤٦٠٧٨٤٧
٨	٩٢٤٢٤٢٠٦٦١	٠١٣٤٢٧٧٨٨٥
٩	٩٢٤٥٥٦٤٨٩٩	٠١٣٥٥٦٤٨٩٩
١٠	٩٢٤٥٥٦٢٥٧٧	٠١٣٥٥٦٠٩٠٢٥
١١	٩٢٤٤٨٠٩٦٧٧	٠١٣٤٤٧٠٦٦٧
١٢	٩٢٤٥٢٢٠٠٩٥٧	٠١٣٤٥٦٠٦٠٠٣
١٣	٩٢٤٢٤٠٣٦٠٧	٠١٣٤٠٨٨٣٥

حدود نزع الملكية

حدود القطار السريع ومحطته

خطوط القرار رئيس الجمهورية ٢٠٠٠

خط الاتصال

اتجاه الشمال

Misr Rail Cairo
Cairo-ARE
EGYPT RAILWAYS

٨٨٣

كارت وصف إعادة تخصيص

كارت رقم ٢٠

كارت وصف إعادة تخصيص

العنوان : قبلي طريق اسكندرية مطروح - أمام قرية سوران -

المالك الظاهر للأرض : ملك الدولة

نوع المنشأ: أرض فضاء

المساحة التقريبية: ١٣٧٧٦٠م٢

رقم المربع/ المساحة المطلوب نزع ملكيتها	١٣٧٧٦٠م٢	الاستخدام الحالي	أرض فضاء	المساحة (م٢)	١٣٧٧٦٠م٢	الغرض من استخدامها بالمشروع	إنشاء محطة سوران

الإحداثيات		نقاط	
N	E		
٩٢٩٤٣٧٤٥٩٩	٣٣٣٦٦٠٠٠٢	١	
٩٢٩٤٥٣٧٣٦٩	٣٣٣٦٤٨٣٦٧١	٢	
٩٢٩٣٥٦٤٣٣٦	٣٣٣٠٦٠٠٩٧	٣	
٩٢٩٣٤٣٦٤٣٣	٣٣٣٠٦٠٠٩٧	٤	



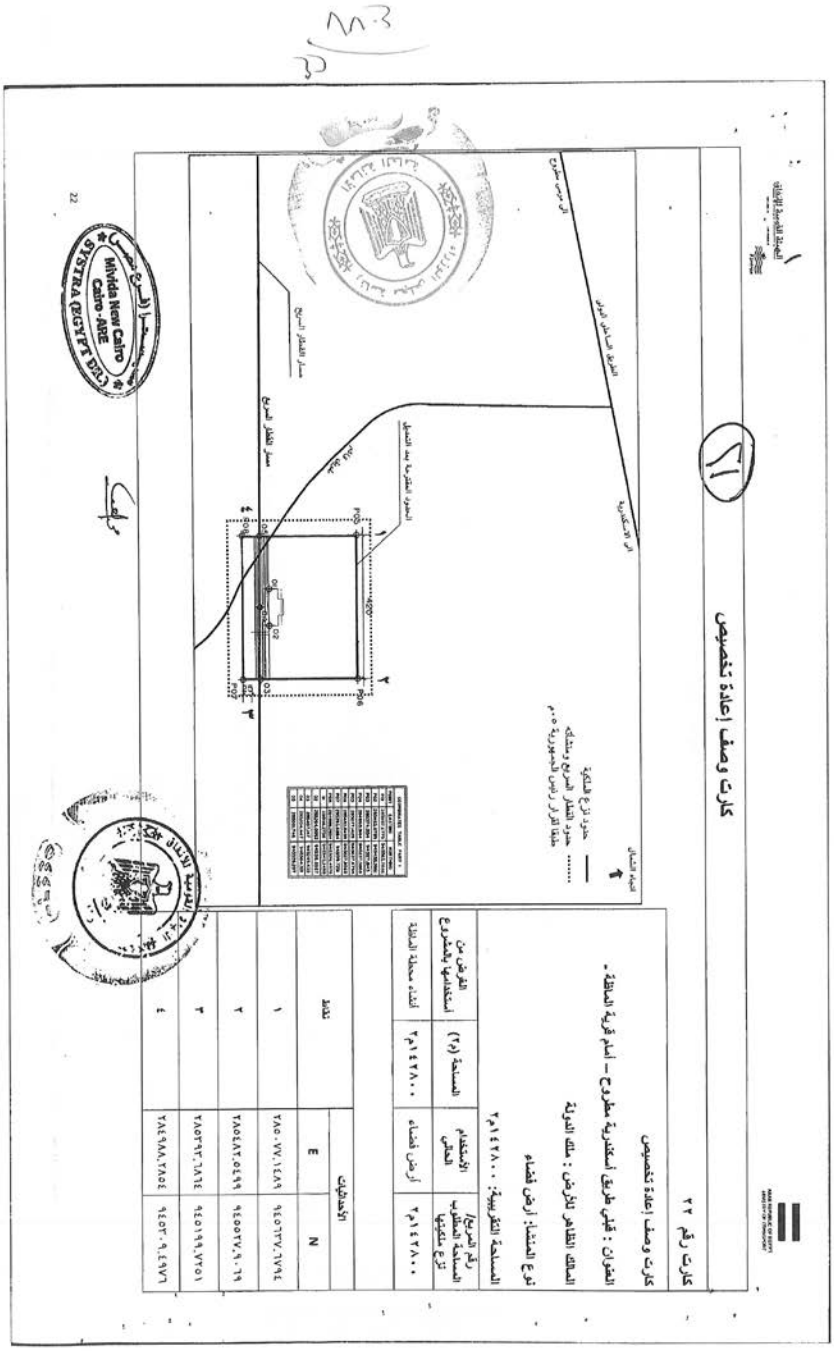
كارت وصف إعادة تخصيص
كارت رقم ٢٢
كارت وصف إعادة تخصيص
العنوان : قبلي طريق أسكندرية مطروح – أمام قرية المطلة -
المالك الظاهر للأرض : ملك الدولة
نوع المنشأ: أرض فضاء
المساحة التقريبية: ٢٠١٤٢٨٠٠م
رقم الشريحة
المساحة المطلوب تجزيء منتجها
٢٠١٤٢٨٠٠م
الأستخدام الحالي
أرض فضاء
المساحة (م٢)
٢٠١٤٢٨٠٠م
الغرض من أستخدامها بالمشروع
أنشاء محطة المطلة
الأحداثيات
نقط
N
E
١
٩٤٥٦٣٧.٦٧٩٤
٦٨٥٠٧٧.١٤٨٩
٢
٩٤٥٥٢٧.٨٠٦٩
٦٨٥٤٢٢.٥٤٩٩
٣
٩٤٥١٩٩.٧٢٥١
٦٨٥٣٩٣.٦٨٦٤
٤
٩٤٥٣٠٩.٤٩٧٦
٦٨٤٩٨٨.٦٨٥٤
الجهة الشمال
حدود نزع الملكية
حدود المقابر المرفوع ومسلكه
ملكية الأوقاف (رأس الجمهورية) ٥٠م
الطريق الساحلي الدولي
الى الاسكندرية
الى مرسى مطروح
مسار القطار السريع
مسار قطار السريع
Mivida New Cairo
Cairo - ARE
CASTRA (EGYPT EDC)

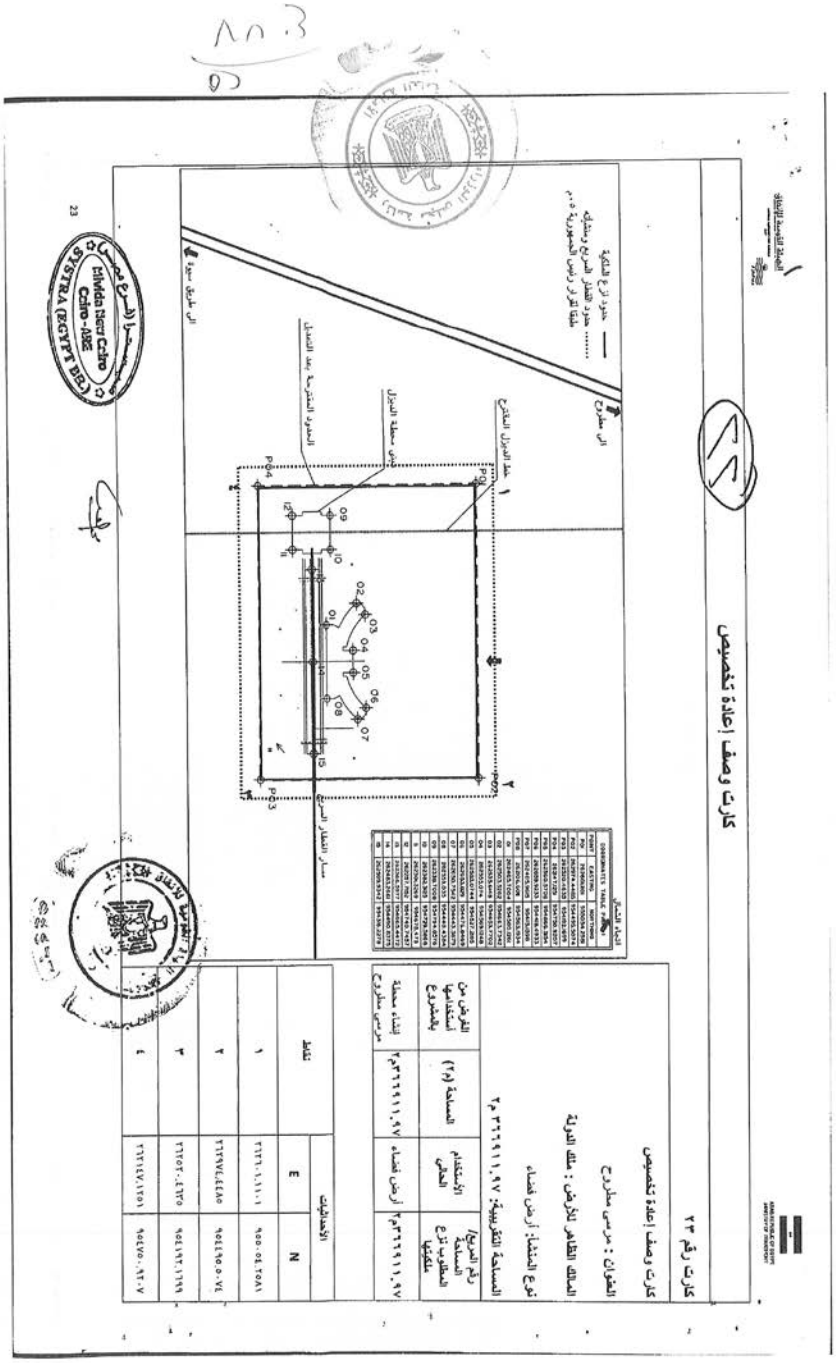
كارت وصف إعادة تخصيص
كارت رقم ٢٣
كارت وصف إعادة تخصيص
العنوان : مرسى مطروح
المالك الظاهر للأرض : ملك الدولة
نوع المنشأ: أرض فضاء
المساحة التقريبية: ٣٦٦٩١١,٩٧ م٢
رقم المربع/ المساحة المطلوب نزع ملكيتها
الأستخدام الحالى
المساحة (م٢)
الغرض من أستخدامها بالمشروع
٣٦٦٩١١,٩٧م٢
أرض فضاء
٣٦٦٩١١,٩٧م٢
إنشاء محطة مرسى مطروح
الأحداثيات
نقاط
E
N
١
٢
٣
٤
حدود نزع الملكية
حدود القطار السريع ومسقطه
ملكية الأوقاف رئاسة الجمهورية
الى مطروح
الى طريق سيوة
خط الميول الطبيعى
خط الميول المقترح
مسار القطار السريع
Hilton Ras Cairo
Cairo - EGYPT

٨٨٠٣

كارت رقم ٢

كارت وصف إعادة تخصيص

العنوان : مرسى مطروح

المالك الظاهر للأرض : ملك الدولة

نوع المنشأ: أرض فضاء

المساحة التقريبية: ١٥٠,٠٠٠م٢

رقم المربع/ المساحة المطلوب توزيع ملكيتها	الاستخدام الحالي	المساحة (م٢)	الغرض من استخدامها بالمشروع
١٥٠,٠٠٠م٢	أرض فضاء	١٥٠,٠٠٠م٢	إنشاء ورشة التعدين المربع بمرسى مطروح

نقاط	الإحداثيات	
	E	N
١	٢٣٢٢٧٠.٤٩٥	٩٠٢٢٤٢.٩٩١
٢	٢٣٢٢٧٧.٢٥٦	٩٠٢٤٧٨.٦٤٧
٣	٢٣٢٢٤٨.٢٢٧	٩٠٢٦٨٠.٢٩٣
٤	٢٣٢٢٠٤.٧٥٨	٩٠٢٥٥٥.٦٤٣

Mihdab Rasy Cairo
Cairo - ADE
SASAS
MATRA (EGYPT BR)



كارت وصف إعادة تخصيص

العنوان : مرسى مطروح بجوار ورشة مطروح للقطار السريع

المالك الظاهر للأرض : أملاك دولة

نوع المنشأ: أرض فضاء

المساحة التقريبية: ٧٢٥٣٩,٥ م٢

رقم المربع/ المساحة المطلوب إعادة تخصيصها	الاستخدام الحالي	المساحة (م٢)	الغرض من استخدامها بالمشروع
٧٢٥٣٩,٥ م٢	أرض فضاء	٧٢٥٣٩,٥ م٢	إنشاء طريق ومحطة ورشة القطار السريع بمطروح

نقاط	الإحداثيات E	الإحداثيات N
١	٢٦٨٨٩,٦٠٢٤	١٠٤٠٠٦,٣٤٨٣
٢	٢٦٣٣٣,٦٧٧٢	١٠٢٤٣٤,٨٠٠٧
٣	٢٦٣٠٣,٨٨٦٥	١٠٢٣٦٦,٨٨٦٥
٤	٢٦٣٨٨,٧٦٧٧	١٠٢٣٤٦,٢٤٤١
٥	٢٦٧٨٢,٨٨٨٥	١٠٢٣٤٦,٤٥٢٤
٦	٢٦٧٨٣,٣٦٦٣	١٠٤٠٣٦,١٠٢٥

٨٨٣
٧٥

٥

احداثيات محطة الكهرباء (PP-18)

العنوان: مدينة الضبعة

المالك الظاهر للأرض: ملك الدولة

نوع الحدث: أرض فضاء

المساحة التقريبية: ٢٫١٢٤٨

رقم المربع/ المساحة المطلوب إعادة تخصيصها	الاستخدام الحالي	المساحة	الغرض من استخدامها بالمشروع
٢٫١٢٤٨	أرض فضاء	٢٫١٢٤٨	انشاء محطة الكهرباء الخاصة بمدينة الضبعة (PP-18)

النقاط	الإحداثيات	
	E	N
١	384114.052	921919.925
٢	384108.14	921881.376
٣	384076.51	921886.227
	384082.422	921924.776

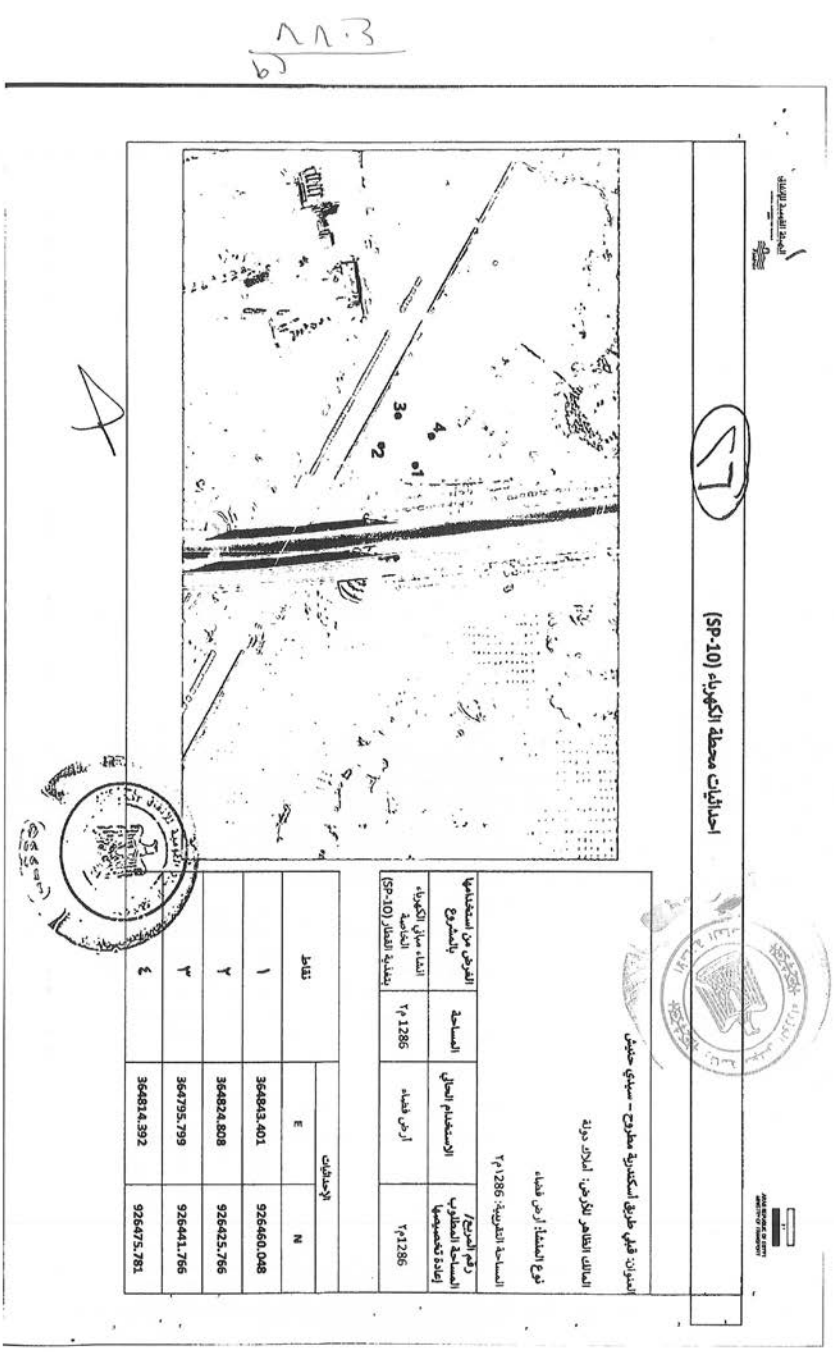
احداثيات محطة الكهرباء (SP-10)
العنوان: قبلي طريق اسكندرية مطروح - سيدي حنيش
المالك الظاهر للأرض: أملاك دولة
نوع المنشأ: أرض فضاء
المساحة التقريبية: 1286م٢
رقم المربع/ المساحة المطلوب إعادة تخصيصها
١٢٨٦م٢
الاستخدام الحالي
أرض فضاء
المساحة
1286 م٢
الغرض من استخدامها بالمشروع
انشاء مبنى الكهرباء الخاصة بمحطة القطار (SP-10)
الإحداثيات
نقاط
E
N
١
364843.401
926460.048
٢
364824.808
926425.766
٣
364795.799
926441.766
٤
364814.392
926475.781

الهيئة القومية للأنفاق

جمهورية مصر العربية
ARAB REPUBLIC OF EGYPT
MINISTRY OF TRANSPORT

احداثيات محطة الكهرباء (PP-19)

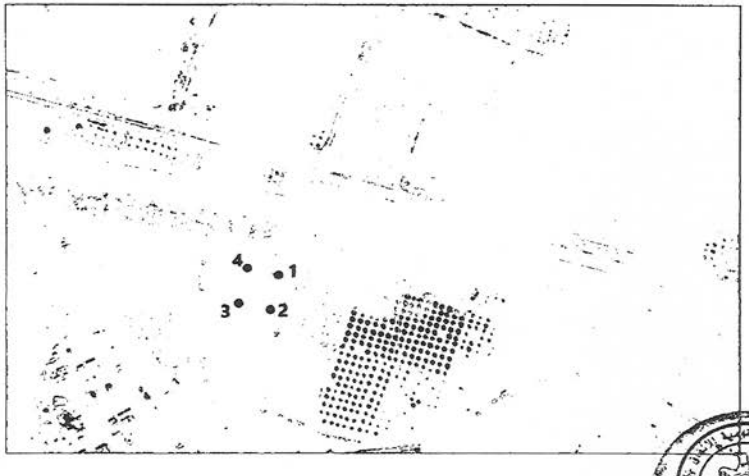

العنوان: مدينة الضبعة

المالك الظاهر للأرض: ملك الدولة

نوع المنشأ: أرض فضاء

المساحة التقريبية: ١٢٤٨م٢

رقم المربع/ المساحة المطلوب إعادة تخصيصها	الاستخدام الحالي	المساحة	الغرض من استخدامها بالمشروع
١٢٤٨م٢	أرض فضاء	١٢٤٨م٢	انشاء مباني الكهرباء الخاصة بتغذية القطار (PP-19)

النقاط	الإحداثيات	
	E	N
١	341872.895	928531.952
٢	341865.485	928493.662
٣	341834.068	928499.743
٤	341841.478	928538.032

احداثيات محطة الكهرباء (TSS-08)

العنوان: سيدي عبد الرحمن

المالك الظاهر للأرض: أملاك دولة

نوع النشاط: أرض فضاء

المساحة التقريبية: ٦٩٠١ م٢

رقم المربع/ المساحة المطلوب إعادة تخصيصها	الاستخدام الحالي	المساحة	الغرض من استخدامها بالمشروع
٦٩٠١م٢	أرض فضاء	٦٩٠١م٢	انشاء مباني الكهرباء الخاصة بتغذية القطار (TSS-08)

نقاط	الإحداثيات	
	E	N
١	402315.115	915494.516
٢	402243.83	915420.169
٣	402195.468	915466.539
٤	402266.753	915540.885

الهيئة القومية للأنفاق

ARAB REPUBLIC OF EGYPT
MINISTRY OF TRANSPORT

احداثيات محطة الكهرباء (TSS-09)

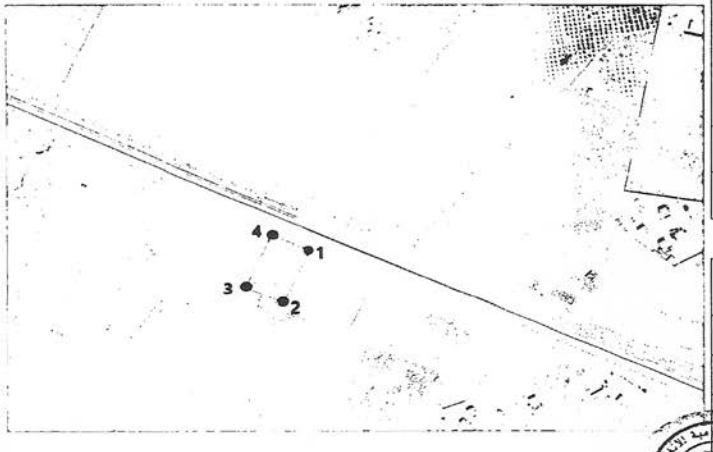

العنوان: مدينة الحمام

المالك الظاهر للأرض: ملك الدولة

نوع المنشأ: أرض فضاء

المساحة التقريبية: ٦٩٠١ م٢

رقم المربع/ المساحة المطلوب إعادة تخصيصها	الاستخدام الحالي	المساحة	الغرض من استخدامها بالمشروع
٦٩٠١م٢	أرض فضاء	٦٩٠١م٢	انشاء مباني الكهرباء الخاصة بتغذية القطار (TSS-09)

نقاط	الإحداثيات	
	E	N
١	319507.682	932759.22
٢	319473.356	932662.109
٣	319410.186	932684.437
٤	319444.512	932781.549

٨٨٣

١٨

احداثيات محطة الكهرباء (PP-20)

العنوان: مدينة مرسى مطروح

المالك الظاهر للأرض: ملك الدولة

نوع المنشأ: أرض فضاء

المساحة التقريبية: ٢م١٢٤٨

رقم المربع/ المساحة المطلوب إعادة تخصيصها	الاستخدام الحالي	المساحة	الغرض من استخدامها بالمشروع
٢م١٢٤٨	أرض فضاء	٢م١٢٤٨	انشاء مبانى الكهرباء الخاصة بمحطة القطار (PP-20)

النقاط	الإحداثيات	
	E	N
١	307055.143	937182.474
٢	307081.518	937164.354
٣	307059.433	937132.209
٤	307033.058	937150.330



33

٨٨٠٣

٢١

احداثيات محطة الكهرباء (PP-21)

العنوان: مدينة مرسى مطروح

المالك الظاهر للأرض: ملك الدولة

نوع المستند: أرض فضاء

المساحة التقريبية: ٢٫١٢٤٨

رقم المربع/ المساحة المطلوب إضافة تخصيصها	المساحة الحالي الاستخدام	المساحة	الغرض من استخدامها بالمشروع
٢٫١٢٤٨	أرض فضاء	٢٫١٢٤٨	انشاء مبنى الكهرباء الخاصة بمنطقة المطار (PP-21)

النقاط	الإحداثيات	
	E	N
١	283739.736	945659.488
٢	283770.624	945651.124
٣	283760.431	945613.480
٤	283729.543	945621.843

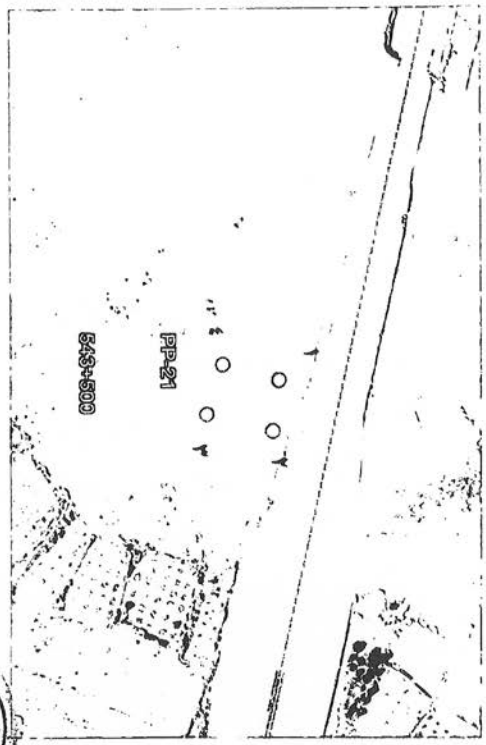

٨٨٣
٥٨

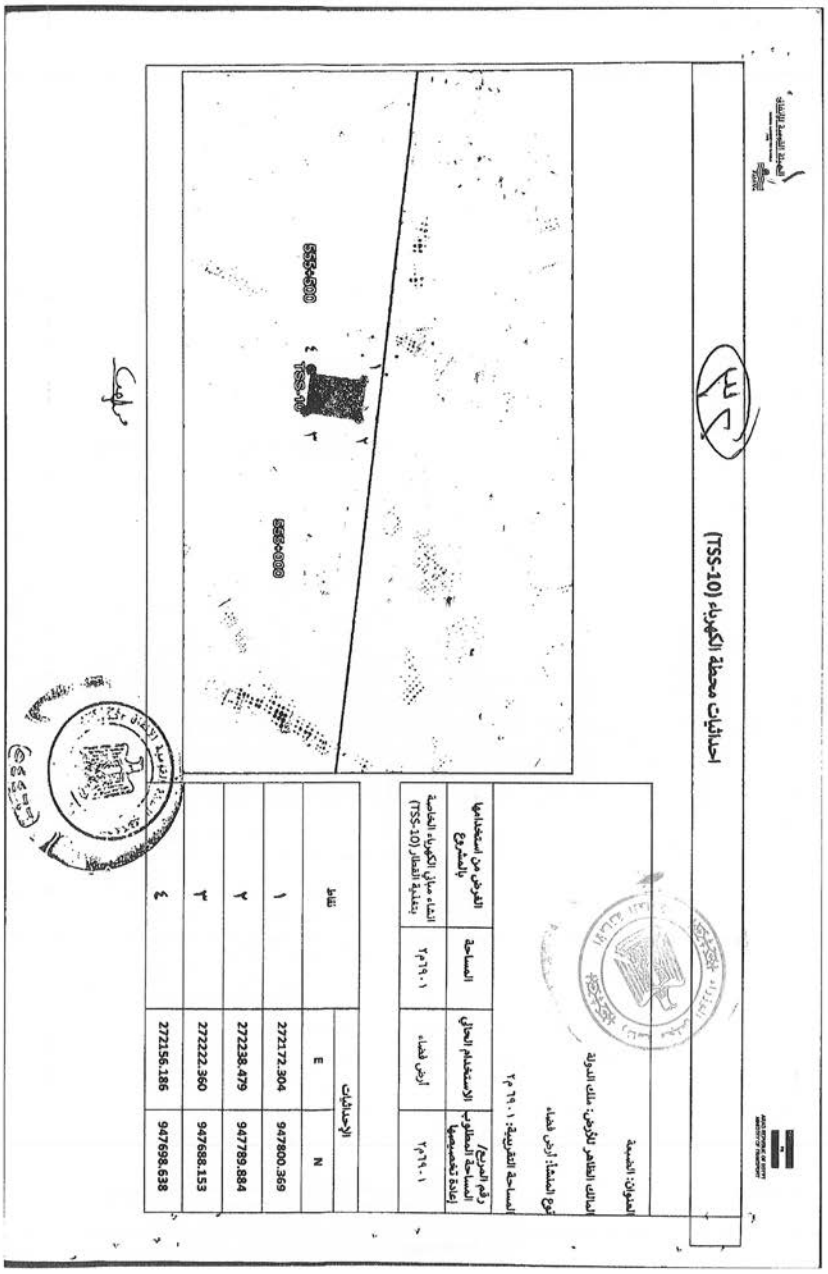
المحافظة الجيزة
الهيئة القومية للأنفاق
NATIONAL TUNNELS AUTHORITY
إحداثيات محطة الكهرباء (TSS-10)
المدول: الجيزة
أمالك الظاهر للأوقاف: ملك الدولة
نوع الصفة: أرض فضاء
المساحة التقريبية: ٢٦٩٠١ م٢
رقم المربع/ المساحة المطلوب إعادة تخصيصها
الاستخدام الحالي
المساحة
الغرض من استخدامها بالمشروع
٢م٢٦٩٠١
أرض فضاء
٢م٢٦٩٠١
إنشاء مبانى الكهرباء الخاصة بمحطة القطار (TSS-10)
نقاط
الإحداثيات
E
N
١
272172.304
947800.369
٢
277238.479
947789.884
٣
272222.360
947688.153
٤
272156.186
947698.638
556+500
556+000
TSS-10
١
٢
٣
٤

٨٨.٣


المنطقة للتنمية والإنشاء
ARAB REPUBLIC OF EGYPT
MINISTRY OF TRANSPORT
احداثيات محطة الكهرباء (PP-22)
العنوان: مدينة مرسى مطروح
المالك الظاهر للأرض: ملك الدولة
نوع العقد: أرض فضاء
المساحة التقريبية: ١٢٤٨م٢
رقم المربع/ إعادة تخصيصها
المساحة المطلوب استخدامها بالمشروع
الاستخدام الحالي
المساحة
٢م١٢٤٨
أرض فضاء
٢م١٢٤٨
الغرض من استخدامها بالمشروع
انشاء مبنى الكهرباء الخاصة بمدينة العقار (PP-22)
الإحداثيات
النقاط
E
N
١
263220.181
953259.45
٢
263237.959
953232.843
٣
263270.387
953254.51
263252.609
953281.117

الأسكا

جمهورية مصر العربية


ب
ب
جزيرة جبل الكبد
ملحمة الزمالك
سان ستيفانو
جوهرة الطوبان
طريق الحرية
ملحمة الأحمدا
٥

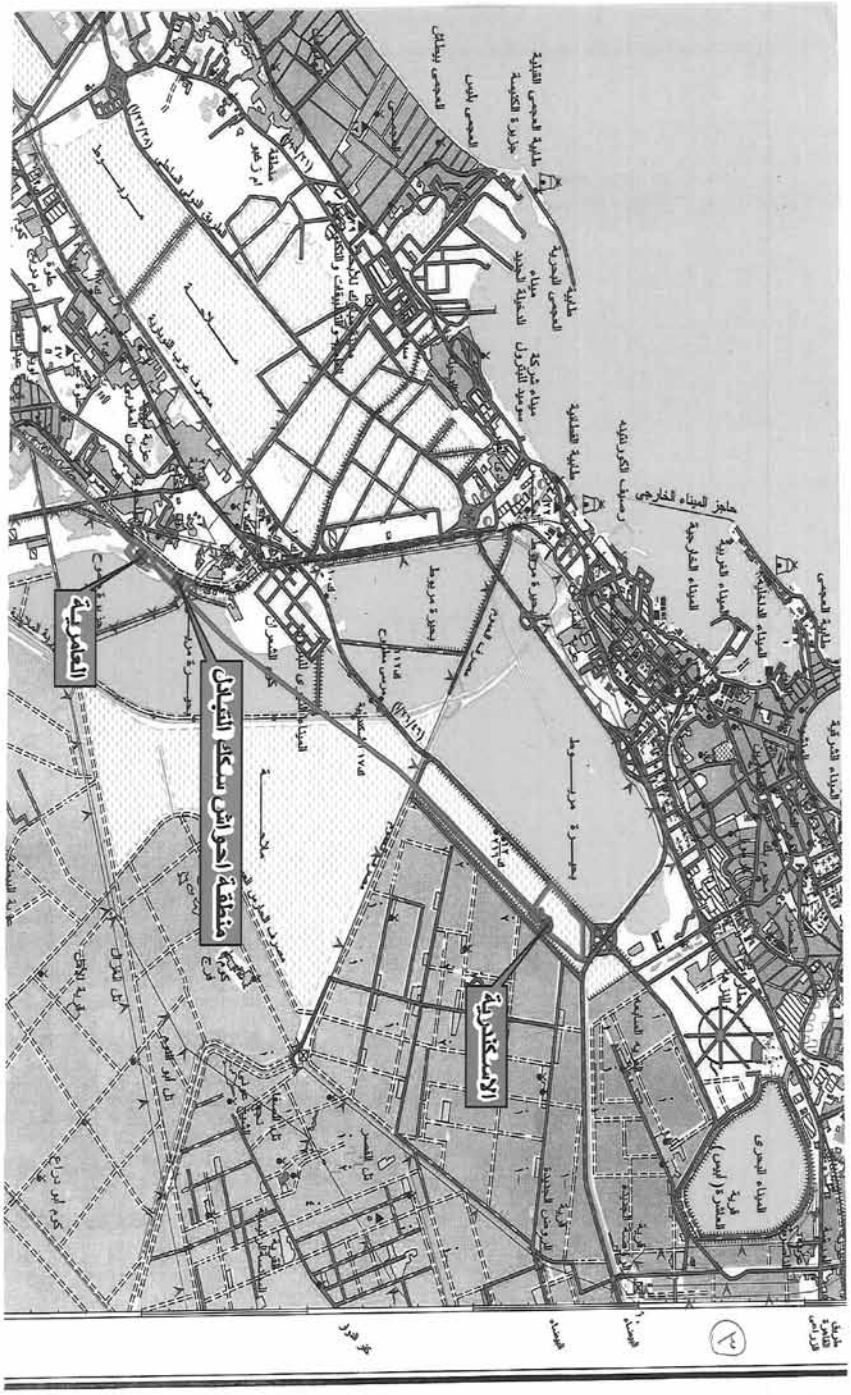
العامرية
منطقة الحراس سكك التبادل
الإسكندرية

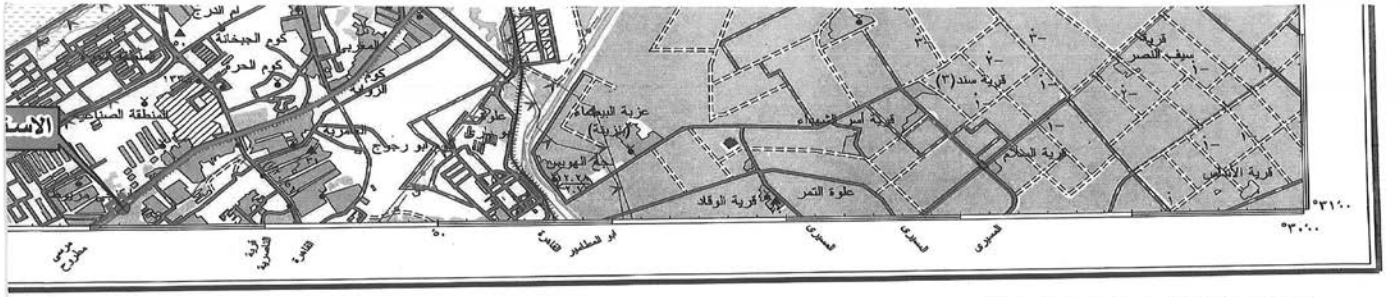

رسمت وطبعت بأدارة المساحة العسكرية سنة ٢٠٠٩ (٤١٤ /٢٠٠٩)

(٤)

مقيـــاس الرسم

متر ١٠٠ ٥٠٠ صفر

طريق أوتوستراد بجزيرة فى الوسط	(١/١٦/٢٤)
طريق مرصوف (أسفلت أو خرسانة)	(١/٦/٧)
طريق ممهد أو مدكوك	(٦)
مدق صالح للعربات	
درب غير صالح للعربات	
العرض الكلى / عرض الرصف / أسفلت	(١/١٦/٢٤)
العرض الكلى / عرض الرصف / خرسانة	(٨/٦/١)
سكك حديدية ذات اتساع عادى	مزدوج مفرد
سكك حديدية كهربائية ذات اتساع عادى	مزدوج مفرد
سكك حديدية ضيقة أو جرارة	
محطة – رصيف – سيمافور	
خطوط التليفون	

حدود دولية ١– مخططة ٢– غير مخططة	
حدود دولية مؤقتة	
مناطق ١– سكنية ٢– حكومية	
مبانى أهلية بالمواد المحلية	
مصانع – مداخن مصانع	
مسجد – كنيسة – معبد	
مقابر / مسلمين / مسيحيين / يهود	
سور مبانى / سور ساك	
خطوط القوى الكهربائية (على أبراج)	
خطوط القوى الكهربائية (على أعمدة)	
خطوط أنابيب البترول	
خطوط أنابيب الغاز	

نقط جيوديسيه – نقط مثلثات	
علامات تسويه (روبير)	
نقط ارتفاع (بالمتر)	١٧٣
نقط مرجعية عامة	
مناطق حيوية	
عوامة مضيئة – عوامة غير مضيئة – فنارة	
محطة أرصاد / محطة اذاعة / سارى	
مناجم أومحاجر١– مستعملة٢– غيرمستعملة	
١– أرض هبوط ٢– مطارات	
آثار / اطلال	
مخازن مواد مشتعلة – محطة بنزين	
برج ميكروويف – تليفون طوارئ	
برج بترول أو غاز	

اللوحات

البحر المتوسط

دمنهور	الأسكندرية
أبو المطامير	برج العرب

الإرتفاعات مقدره بالنسبة لسطح البحر

الفاصل الرأسى لخطوط الكنتور

ملحوظة : خطوط التليفون وانابيب البترول والغاز والمياه المدفونة ظهرت بنفس الاصطلاح بخط مجزأ


خارطة
٥
الإسقاط : نظام المركاتور المستعرض الدولى
لوحة رقم : NH35 p 3
مصادر الخريطة
رسمت من أصول مسح جوى طبوغرافى ١:٢٥٠٠٠
من صور جوية مسورة سنة ١٩٧٧
لتنفيذ المعلم من صور جوية مسورة سنة ٢٠٠٥
ورفعت طبوغرافى مساحى ٢٠٠٥
٩٠٩٣٠
٩٠١٢٠
٤٠


ط
المقوس
ح


قرية زهراء المعصى
منطقة أبو يوسف
أبو يوسف
المهندسين

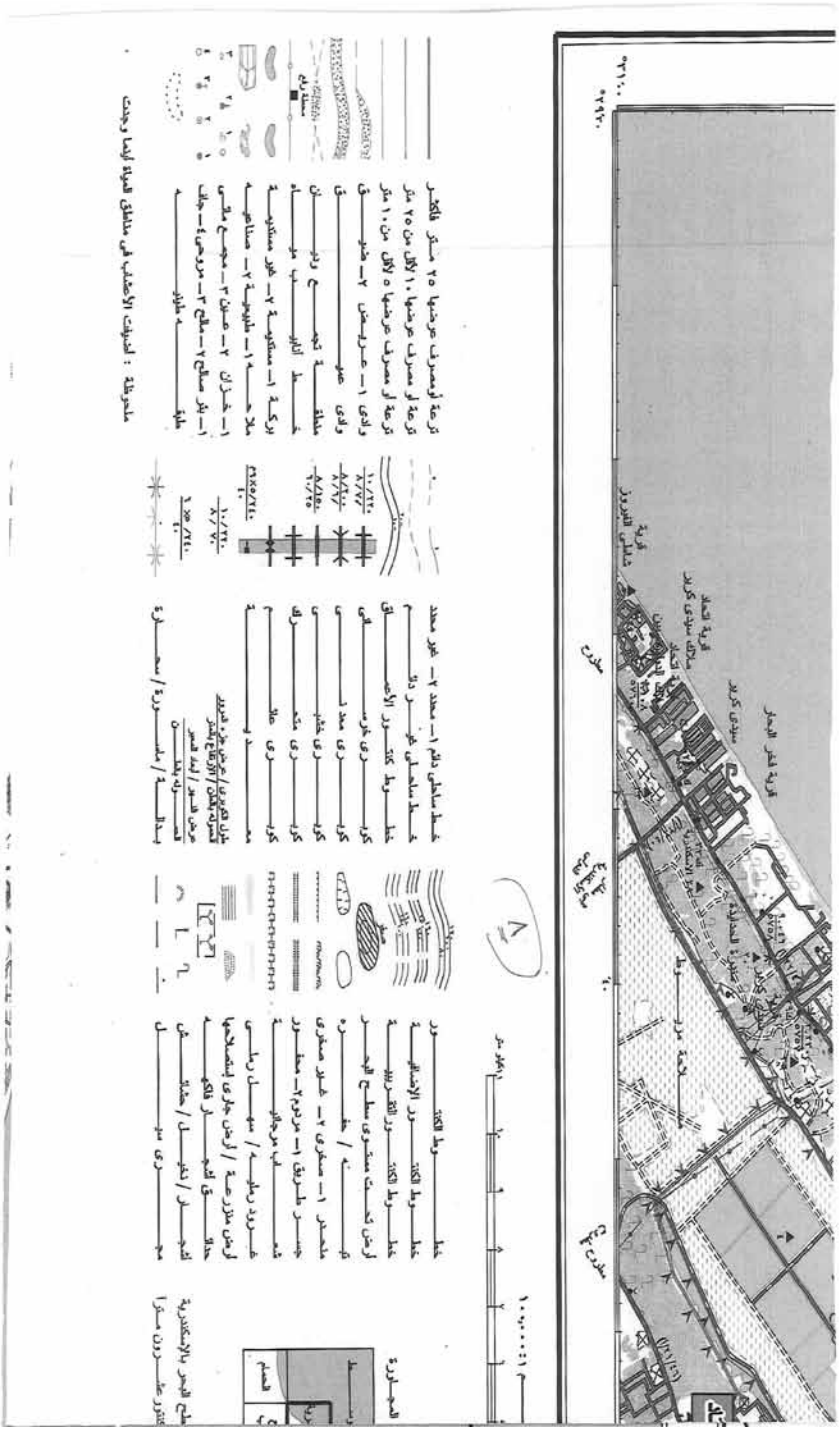
قرية الصياد
قرية شبلى الفيروز
قرية الصياد
ملاك سيدى كريد
سيدى كريد
قرية فكر البحار
مصرف
مصرف
مصرف

جمهورية مصر العربية

٩/٤٧

العلم

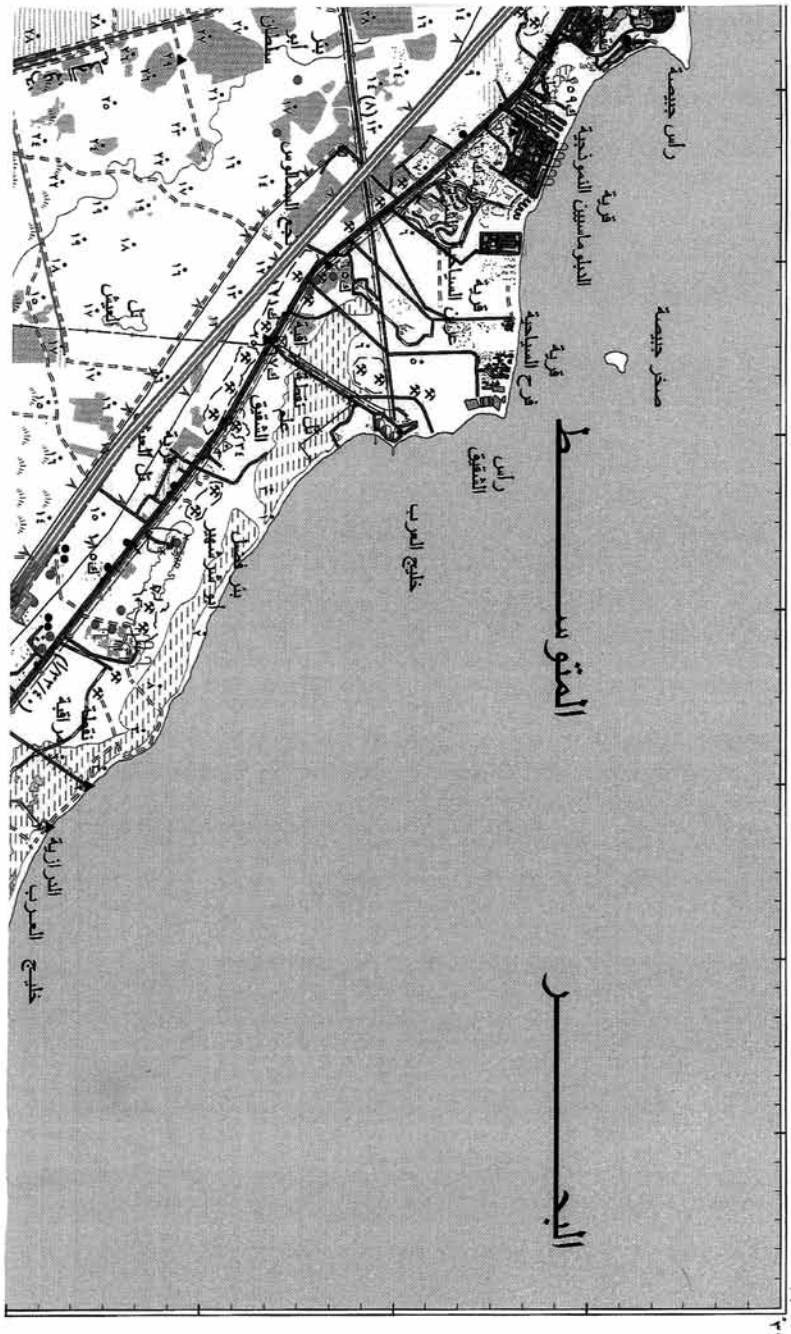

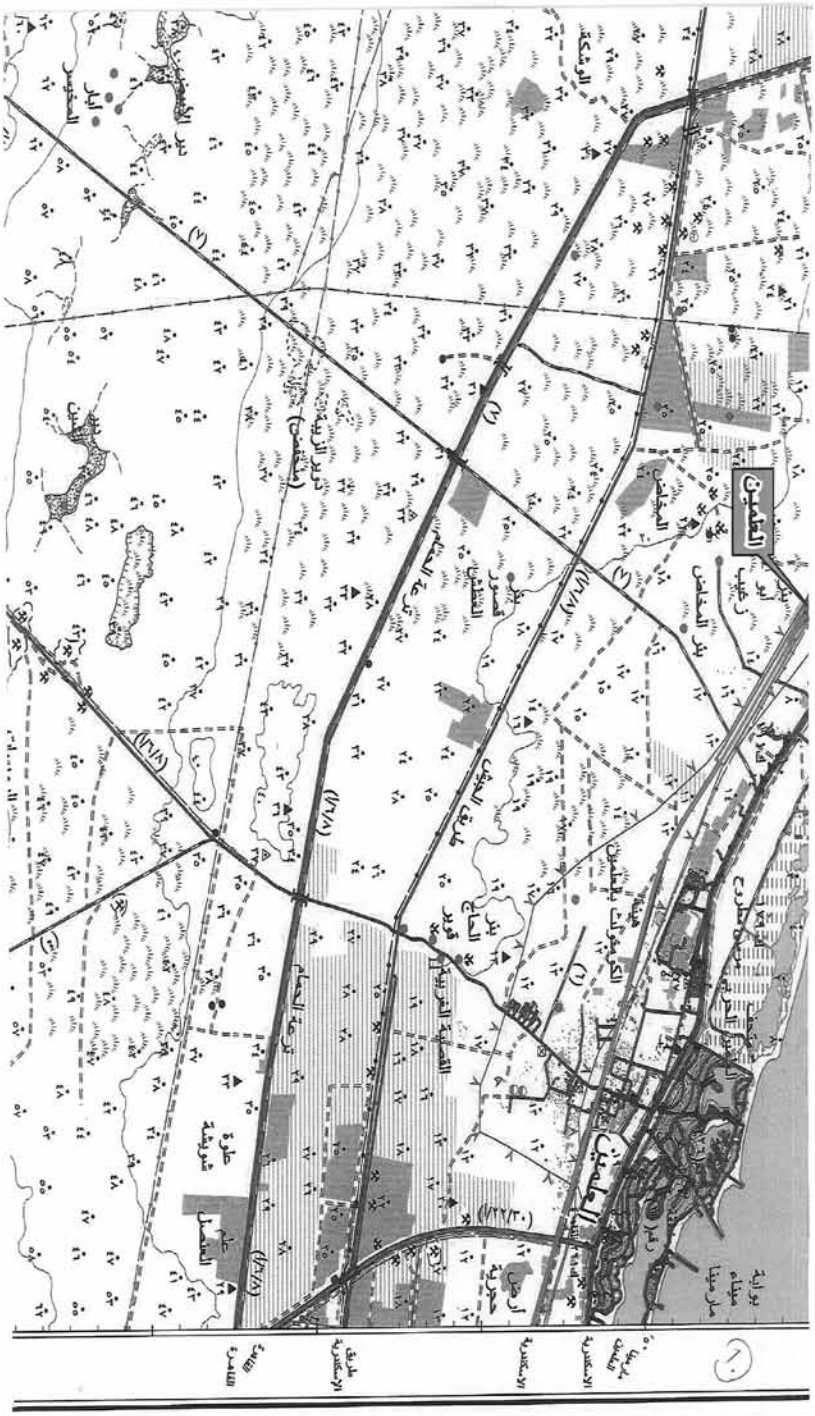
العلمين
الدخيلة
الإسكندرية
الإسكندرية
طريق
الإسكندرية
القاهرة
بوابة
ميناء
مارينا
الكيلو ٢٠
الكيلو ٢٠
الكيلو ٢٠

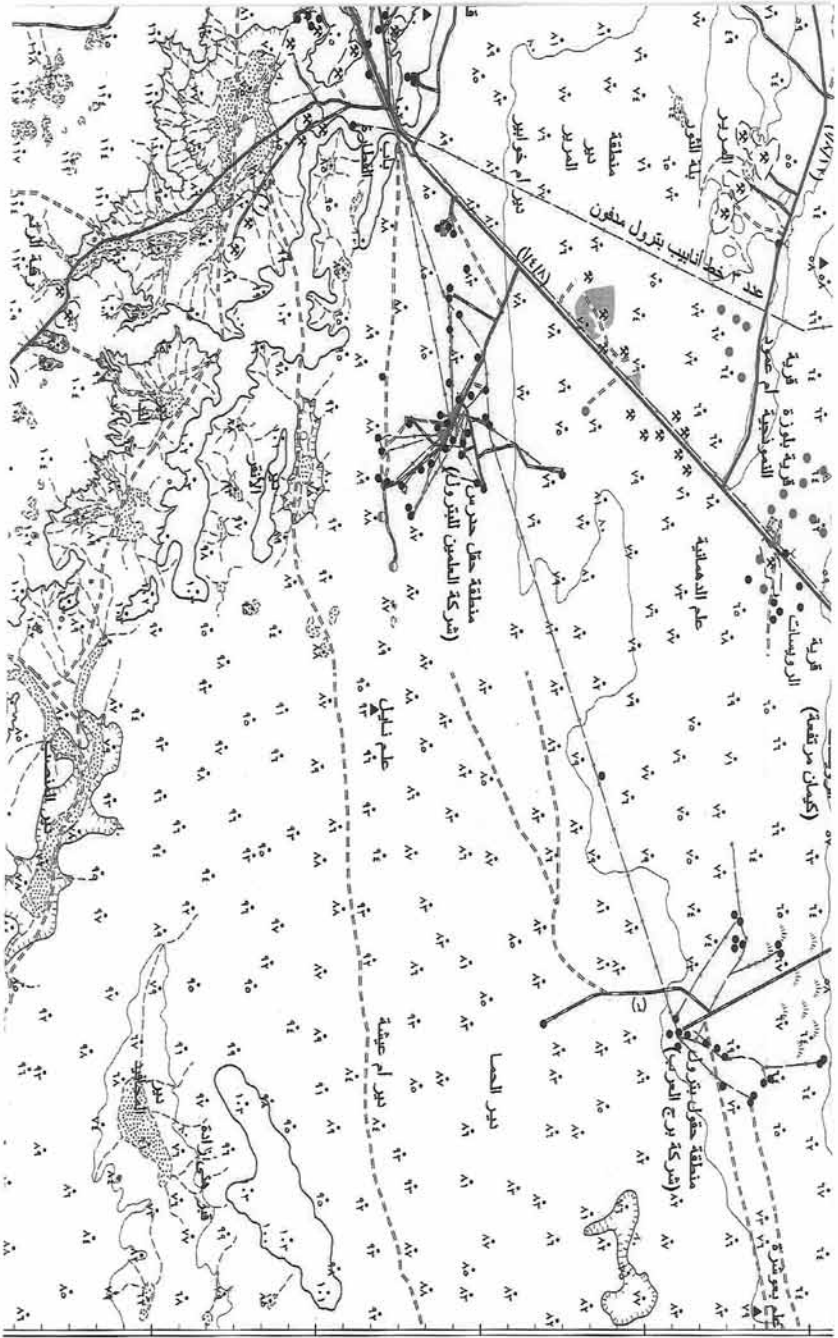
خط أنابيب بترول منفون
قرية بلوزة
قرية أم عمرو
قرية الروسيات
(كيمان مرتفعة)
علم الدهمانية
منطقة حقل حدرب
(شركة الطين للبترول)
علم نابل
منطقة حقول بترول
(شركة برج العرب)
بير العما
بير أم عيشة
منطقة بير أم خوايير
بير المريد
منطقة
بير الشريد
بير المريد
الكفر
الكفر
(١)

رسمت وطبعت بإدارة المساحة العسكرية سنة ٢٠١٤ (٢٠١٤/١١/١٦)

مقياس الر

١٠٠٠ متر صفر ١ ٢ ٣

١- نقط جيوديسية ٢- نقط مثلث
علامات تسوية (ريبيرز)
نقط ارتفاع (بلفنس)
نقط مراجعة علم
عوامة مضيئة - عوامة غير مضيئة - قارة
ارسو / محطة الإعاشة / سارى
منارة أو محاور ١- مستعملة ٢- غير مستعملة
أرض هبوط - مطار
أنفاق / انفاق
مكان سوق مشتغلة - محطة بنزين
برج متكرر ديسك / تليفون طيران
بئر بترول أو غاز

حدود دولية ١- مغلقة ٢- غير مغلقة
حدود دولية
حدود المحافظات
مناطق ١- سكنية ٢- حكومية
مواقع الطيران بالمطار المطبوع
مصانع - مناجم - محاجر
مسجد - كنيسة - معبد
مقابر مسلمين / مسيحيين / يهود
سور مبنى / سور مسلك
خطوط القوى الكهربائية (على أبراج)
خطوط القوى الكهربائية (على أعمدة)
خط وطة الغاز - بترول
خط وطة الغاز - غاز

طريق أوتوستراد بجزيرة فى الوسط (١/١٢/٢٤)
طريق مرصوف (السلك أو خرسانة) (٤/٢/٨)
طريق مهد أو مسلك (٢)
طريق صالح للمركبات
درب غير صالح للمركبات (١/١٢/٢٤)
العرض الكلى / عرض الرصف / السلك
العرض الكلى / عرض الرصف / خرسانة (٤/٢/٨)
سكك حديدية ذات اتساع عادى مفرد
سكك حديدية كهربائية ذات اتساع عادى مزدوج مفرد
سكك حديدية ضيقة أو جرارة
١- محطة ٢- رصيف ٣- سويتشر
خط تليفون - تليغراف

اللون

البحر المتوسط
الحدود
قارة سوهاج

الإرتفاعات مقدرة بالمتر
الفصل الرأسى ١

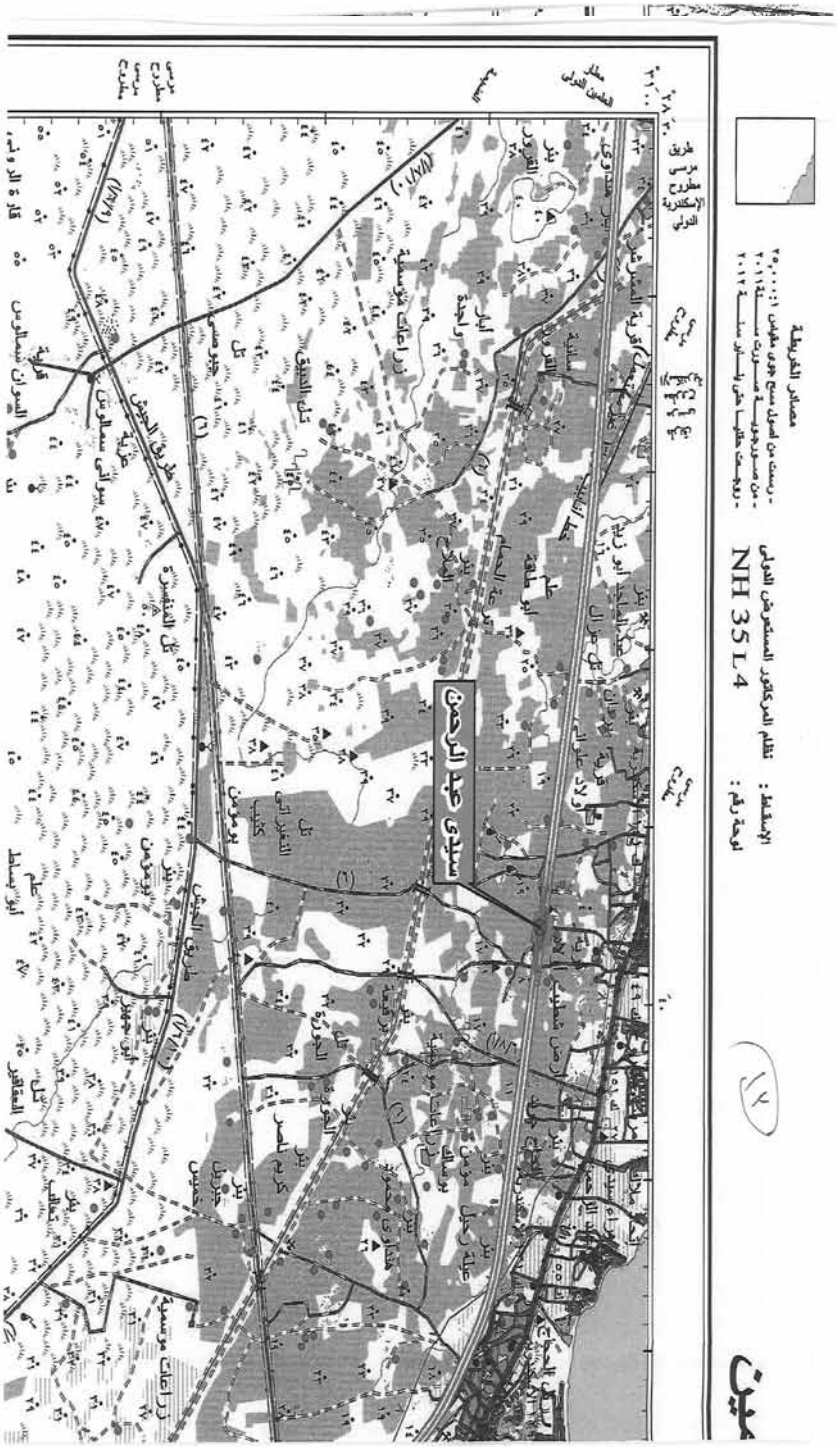
مصادر الخريطة
- رسمت من أصول مسح جوى مقياس ١:٢٥٠٠٠ سنة ٢٠١١
- من صور جوية صورت سنة ٢٠١٢
- رفعت حقليا حتى يناير سنة ٢٠١٢
الإسقاط : نظام المركاتور المستعرض الدولى
لوحة رقم : NH 35 L 4
سيدى عبد الرحمن

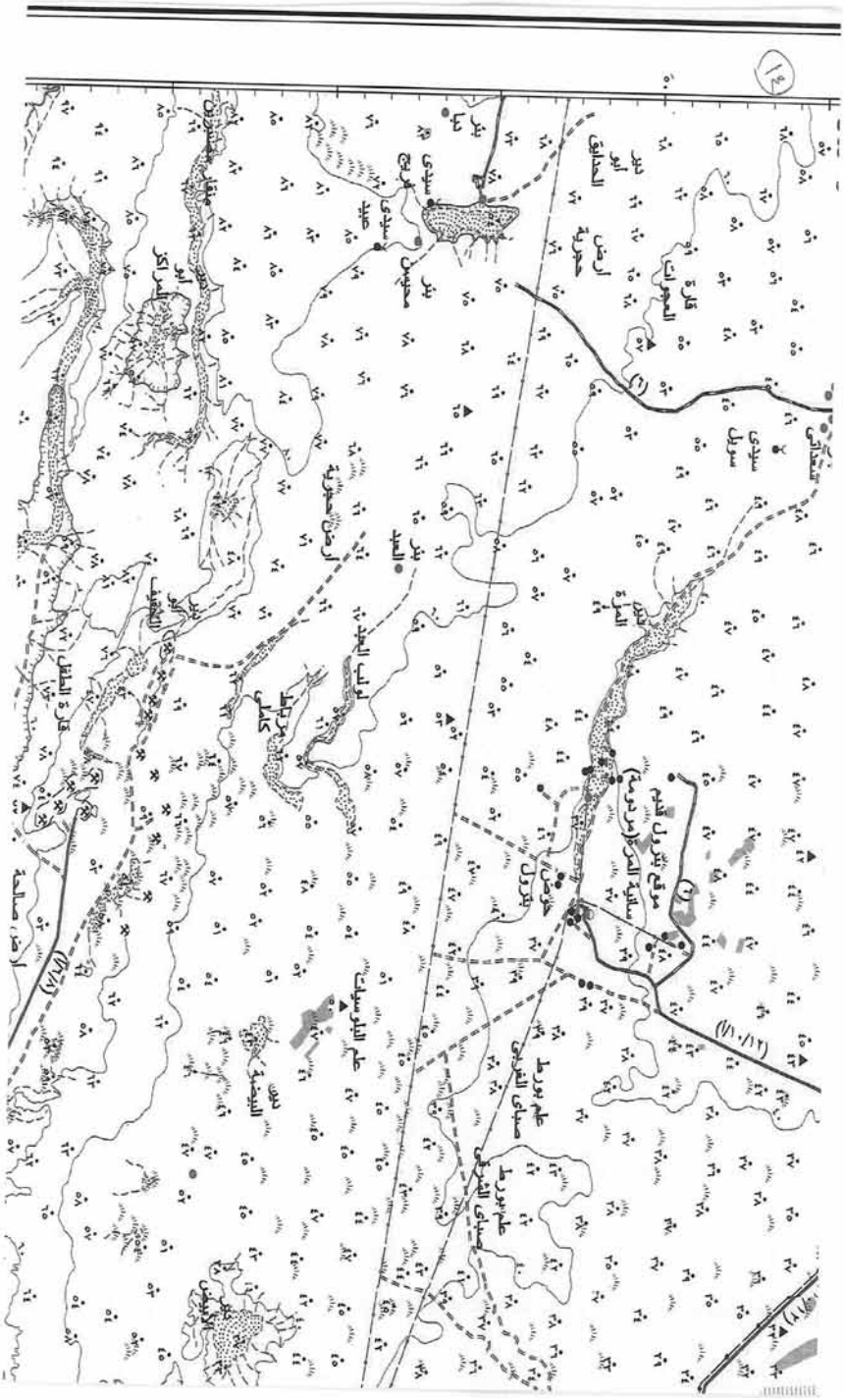
سيدى سويل
قارة العجوزات
أبو الحدايق
أرض حجرية
سيدى عبيد
سيدى عريج
بئر محيس
أبو الدراكز
أرض حجرية
بئر السيد
أبو الجيد
قارة الطفل
موقع بترول قديم
سانية المرة (مردومة)
حوض بترول
علم بورط صبابى الشرقى
علم بورط صبابى الغربى
علم الطرسيات
البيضة
(٢/١٠/١٢)
(٢/١٧)

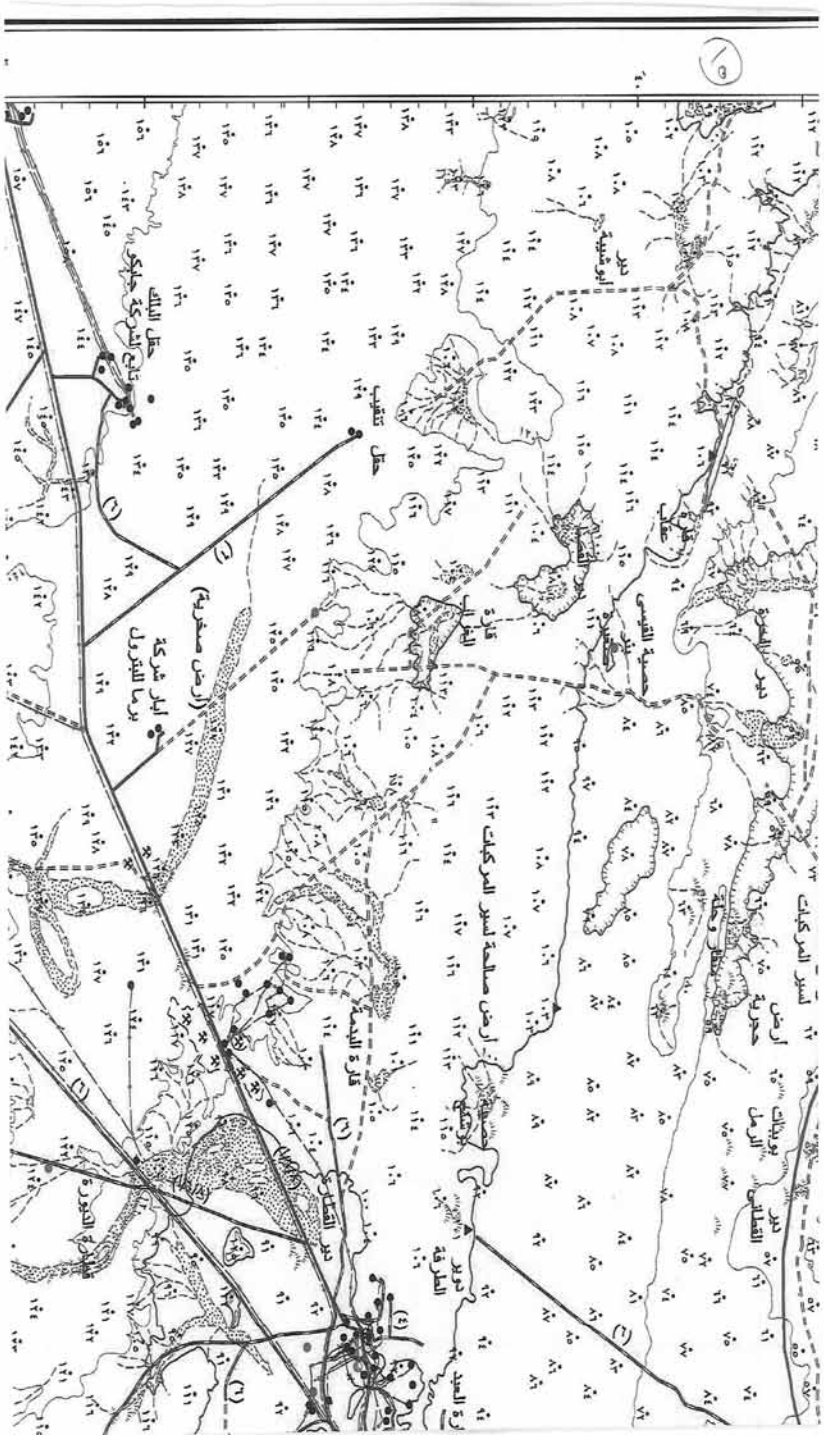
أسير المركبات
أرض حجرية
بويكات الرمل
دير القطاع
أرض صالحة لسير المركبات
دير الطرفة
قارة البلدة
دير القطار
قارة الثورة
حقل تنقيب
حقل الملك
تابع الشركة جلوكو
(أرض صخرية)
ابار شركة برما للبترول
حصبة القيسى
دير أبو شيبة

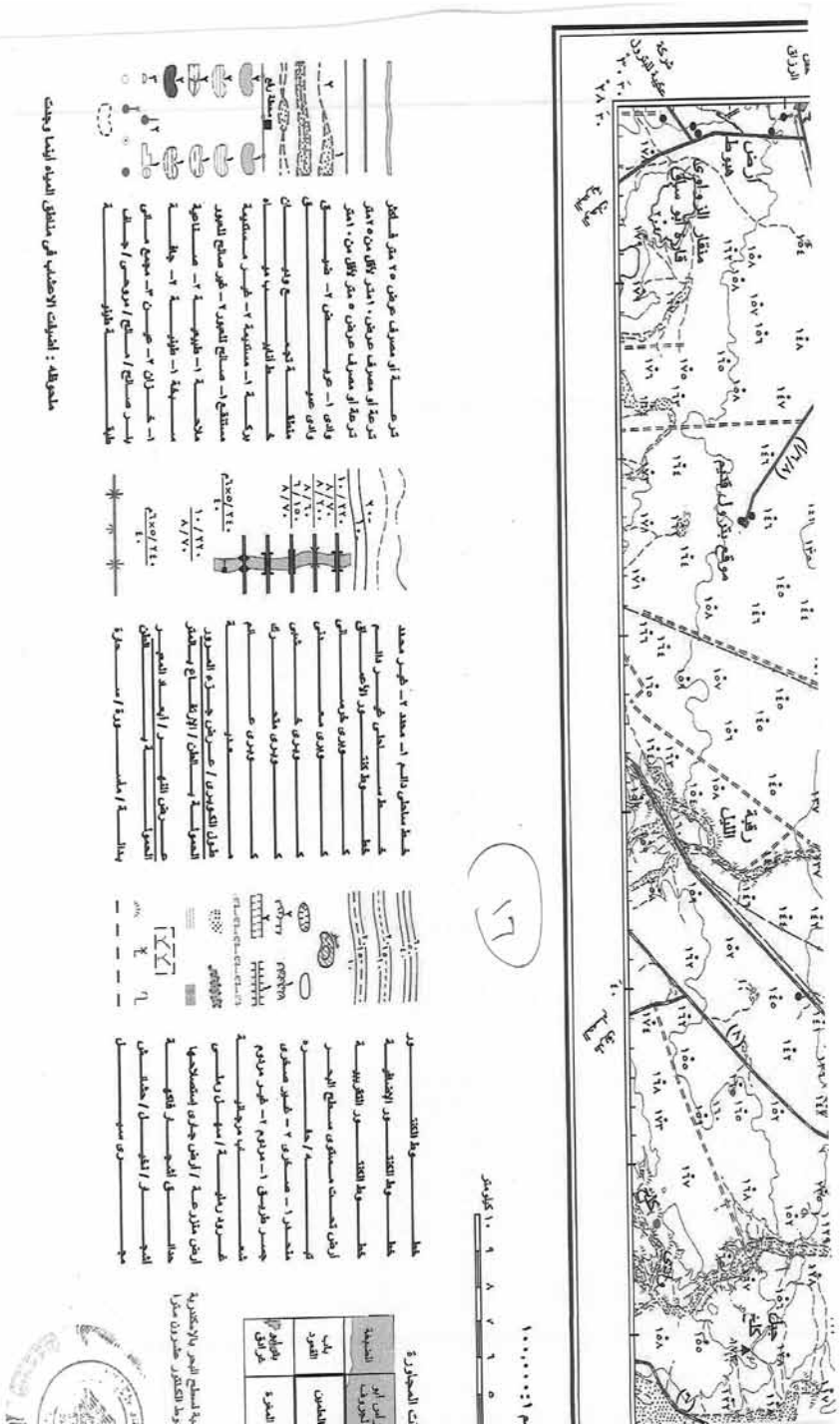
١٦
١:١٠٠,٠٠٠
١٠ كيلومتر
رقية
الليث
هيو ط
أرض
مقار الذباعي
قارة أبو سيف
موقع بئر ولد كريم
ملحوظة : اشتبهات الاحتطاب فى منطقة الدراسة أينما وجدت

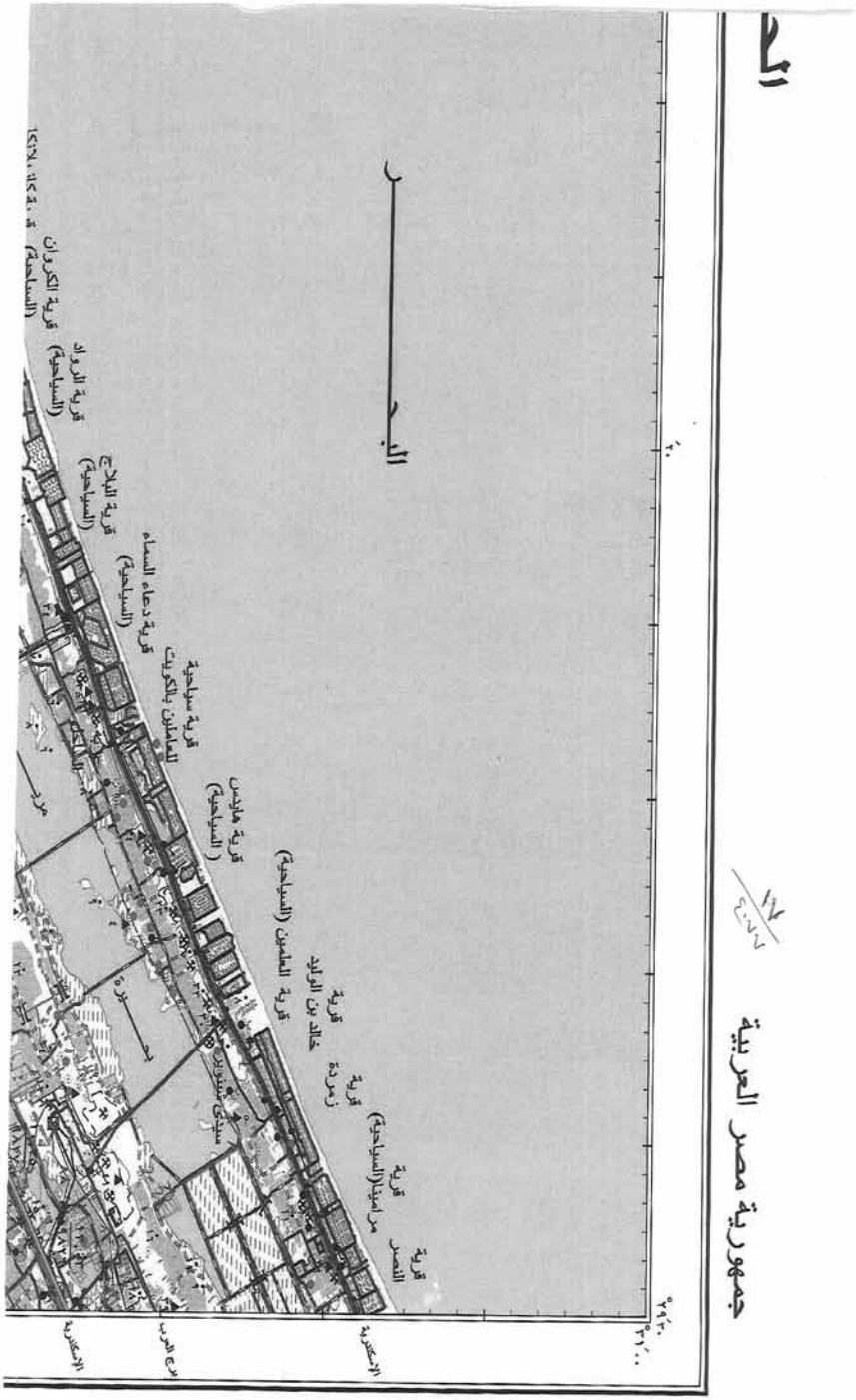
جمهورية مصر العربية
البحر
قرية النصر
قرية مراميدا (السياحية)
قرية زمردة
قرية خالد بن الوليد
قرية العلمين (السياحية)
قرية هاليدس (السياحية)
قرية سياحية للعاملين بالكويت
قرية دماء السماء (السياحية)
قرية الملاح (السياحية)
قرية الدرواد (السياحية)
قرية الكروان (السياحية)
الإسكندرية
برج العرب
الإسكندرية

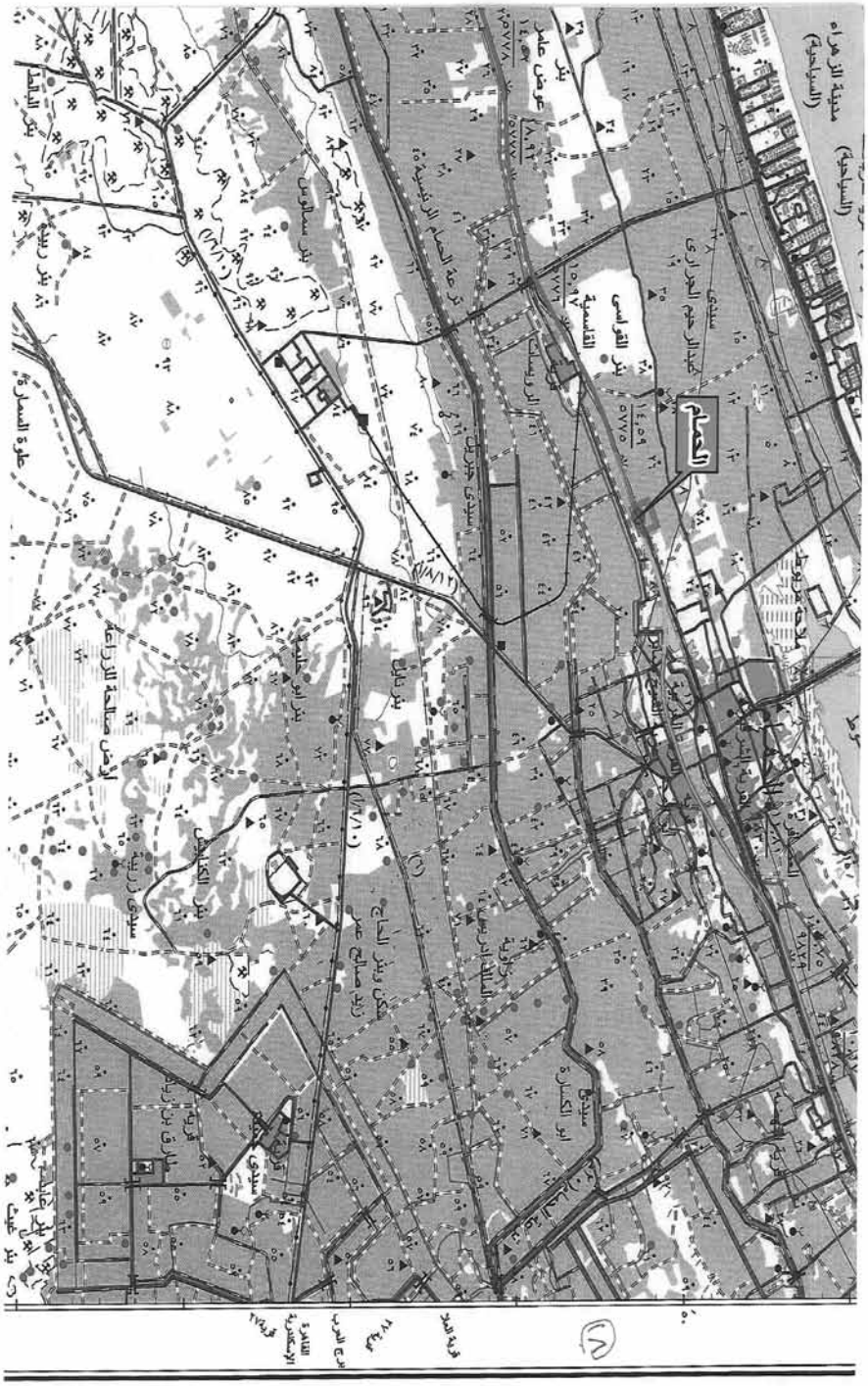
مدينة الزهراء
(السياحية)
العلم
سيدى عبدالرحيم البحيرى
بئر القواسمية
بئر عوض على
سيدى جبريل
بئر سملوس
بئر ربيع
بئر ثابت
بئر الكنايس
سيدى زربية
الأرض صالحة للزراعة
سيدى
قرية بن زيان
سيدى
أبو الكسارة
بئر الحاج
بئر صالح عمر
علوة السمارة
بئر عيث
القاهرة
الإسكندرية

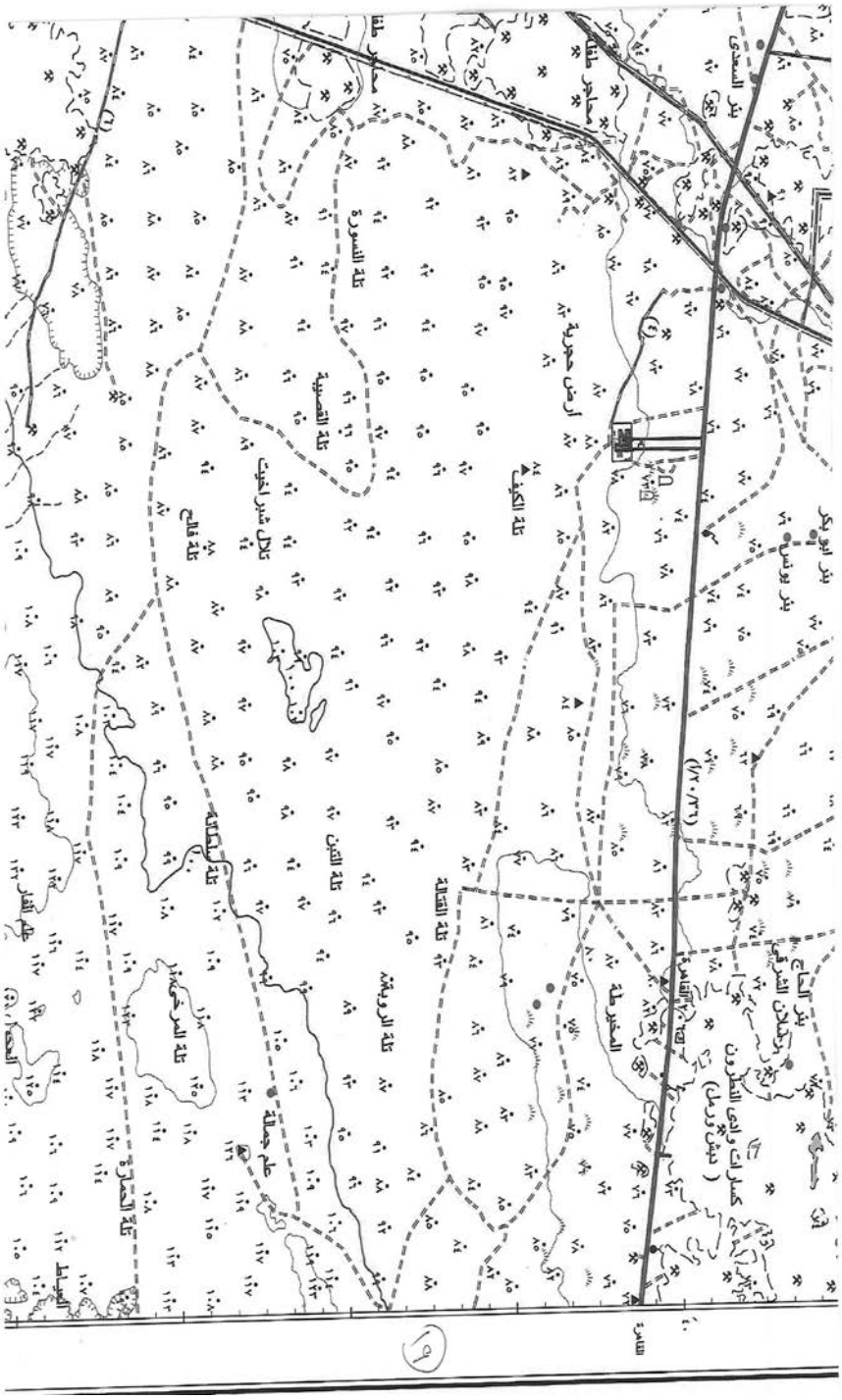
بئر السعدى
محاجر طفا
تلة النسورة
تلة القصيبة
أرض حجرية
تلة الكيف
بئر ابو بكر
بئر يونس
تلال شبر الخيت
تلة فالح
تلة الشلالة
تلة التبن
تلة القتالة
تلة الرويضة
المخترطة
بئر الحاج
كسارات وادى النطرون
(دش ورمل)
تلة المرخى
علم جملة
تلة الحمارة
علم القار
الحصا
الشيط
القاهرة

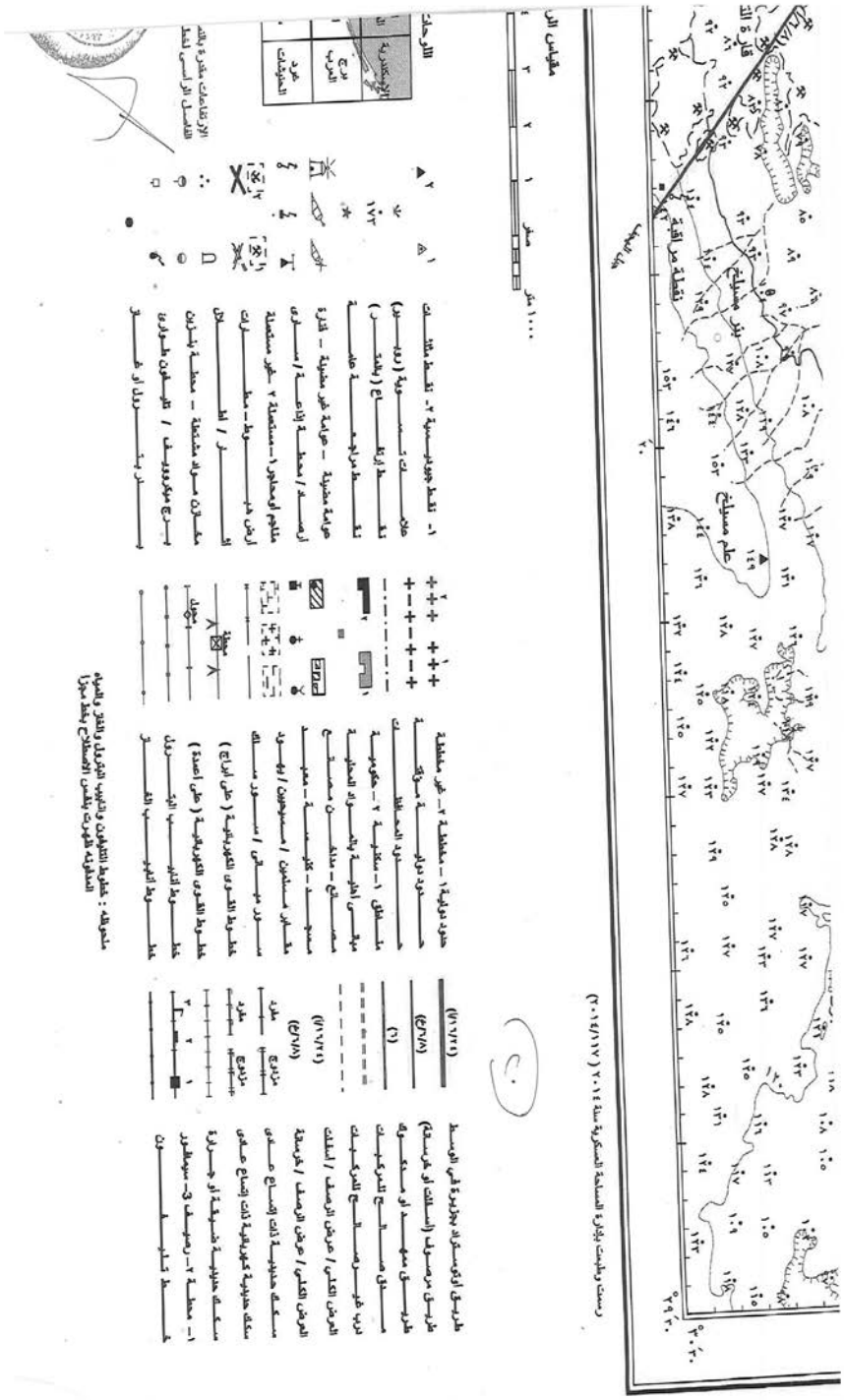
رسمت وطبعت بإدارة المساحة العسكرية سنة ٢٠١٤ (٢٠١٤/١١٧)
مقياس الر
١٠٠٠ متر
الإسكندرية
برج العرب
عزبة المنوشات
الإرتفاعات مقدرة بالقدم
الفاصل الرأسى لخط
حدود دولية: ١- محققة ٢- غير محققة
حدود دولية
حدود المحافظات
ملاحق: ١- سكنية ٢- حكومية
مواقع أثرية بالمرسى العطيرة
مصانع - مناجم - محاجر
مطابخ مستنبتين / مستوحين / بهوى
مسرد مباني / مسرد مساك
خطوط القوى الكهربائية (على أبراج)
خطوط القوى الكهربائية (على أعمدة)
خطوط أنابيب البترول
خطوط أنابيب الغاز
طريق أوتوستراد بجزيرة فى الوسط
طريق مرصوف (أسفلت أو خرسانة)
طريق مهد أو مكسوه
طريق صالح للمركبات
درب غير مرصوف صالح للمركبات
العرض الكلى / عرض الرصف / المسلك
العرض الكلى / عرض الرصف / الجزيرة
سكك حديدية ذات إتساع عادى
سكك حديدية كهربائية ذات إتساع عادى
سكك حديدية فردية أو جزرة
١- محطة ٢- رصيف ٣- سيطور
خط شاطئ
ملحوظة : خطوط التليفون والتليجراف والكهرباء والمياه
المدفونة تكون بالفن الاصطلاح بخط مجزأ


مصادر الخريطة
• رسمت من أصول مسح جوى مقياس ١:٢٥٠٠٠
• مسن صور جوية مسوحة سنة ٢٠١١
• ربجعت طبقيا على تسلير سنة ٢٠١٢
الإسقاط : نظام المركاتور المستعرض الدولى
لوحة رقم : NH 35 L5
٢٩°٠٠'
٣١°٠٠'
٢٠'
المتوسط

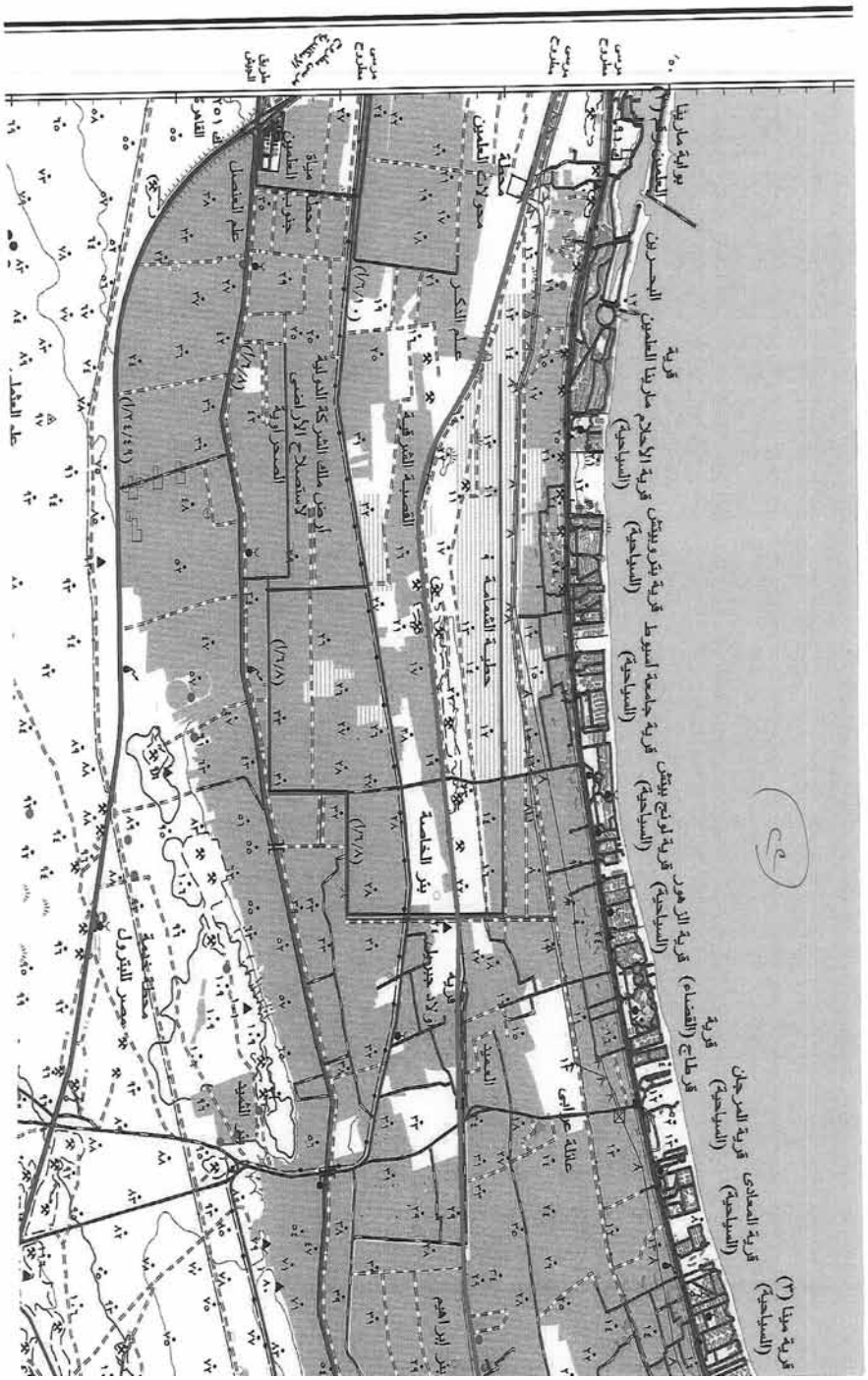
بوابة مارينا
قرية مارينا الملاحين
قرية الأحلام (السياحية)
قرية نفرتيتي (السياحية)
قرية جامعة أسيوط (السياحية)
قرية لونج بيتش (السياحية)
قرية الزهور (السياحية)
قرية (القضاء)
قرية قرطاج
قرية المرجان (السياحية)
قرية المعادي (السياحية)
قرية مينا (٢) (السياحية)
محطة الملاحين
محطة الفضاء
أرض ملك الشركة الدولية لاستصلاح الأراضي
المسحر أروبة
بئر الخاصة
محطة غمدة
مصر للبترول
عائلة عرابي
حلم العشاق

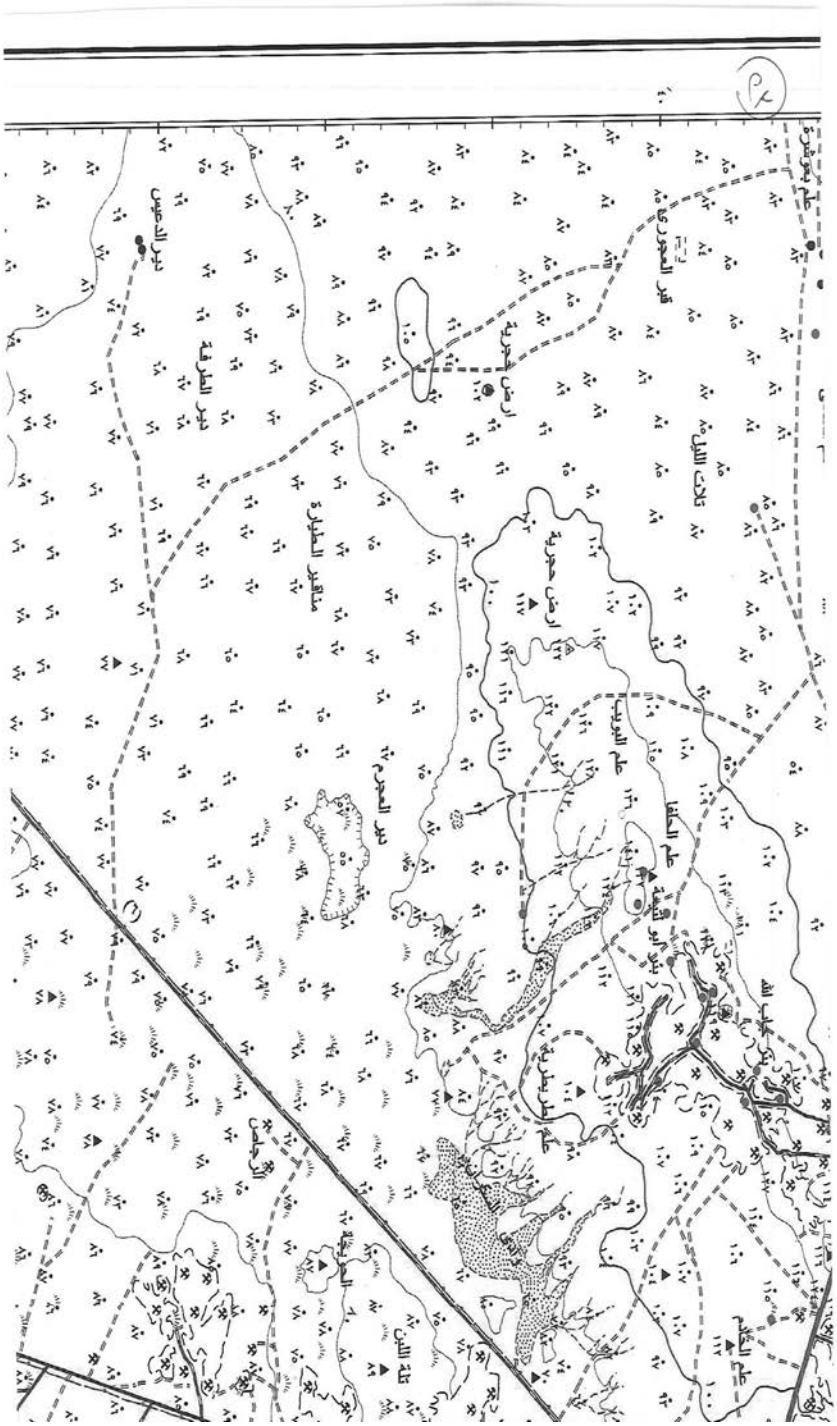
٢٤
علم بويرة
قبر العجوز
ثلاث الليل
أرض حجرية
أرض حجرية
دير الدعيس
دير الطرفة
منقلبر الطيارة
علم الدويب
علم الكفا
دير العجرم
علم الكفا
علم الكفا
علم الكفا

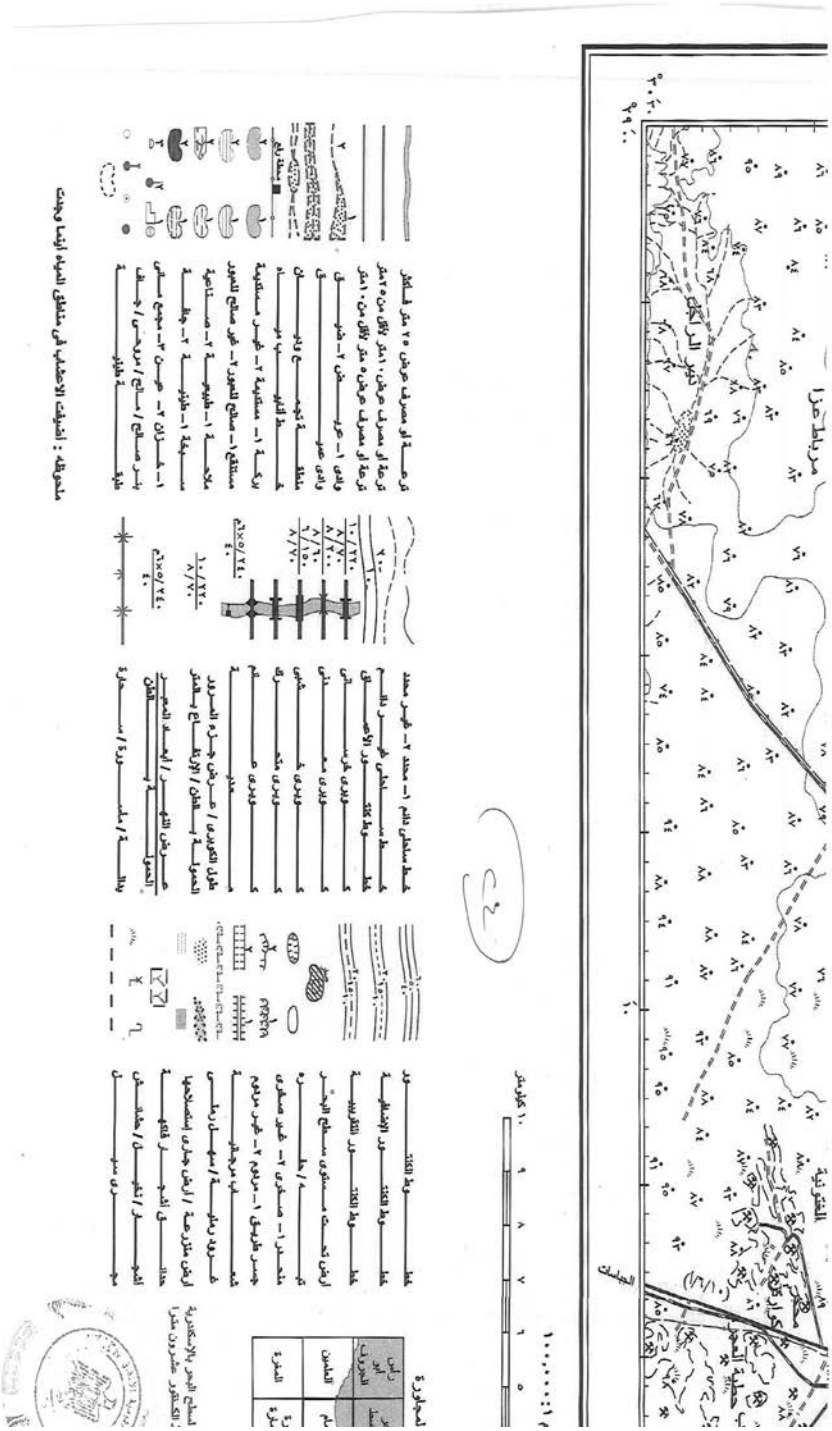
مرباط عزا
المقرونية
الحلسات
١٠ كيلومتر
ملحوظة : إشتهلت الاعتبار فى مناطق المياه أينما وجدت

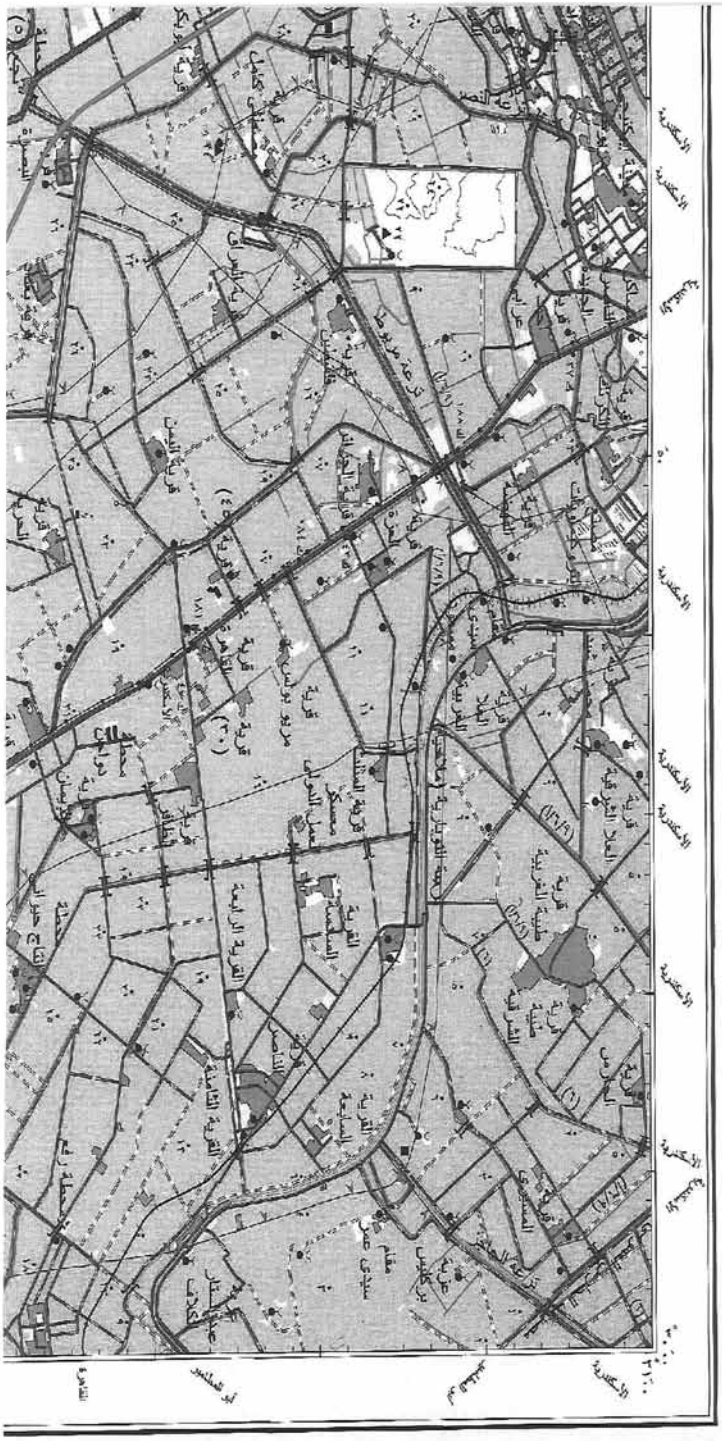
جمهورية مصر العربية
برج

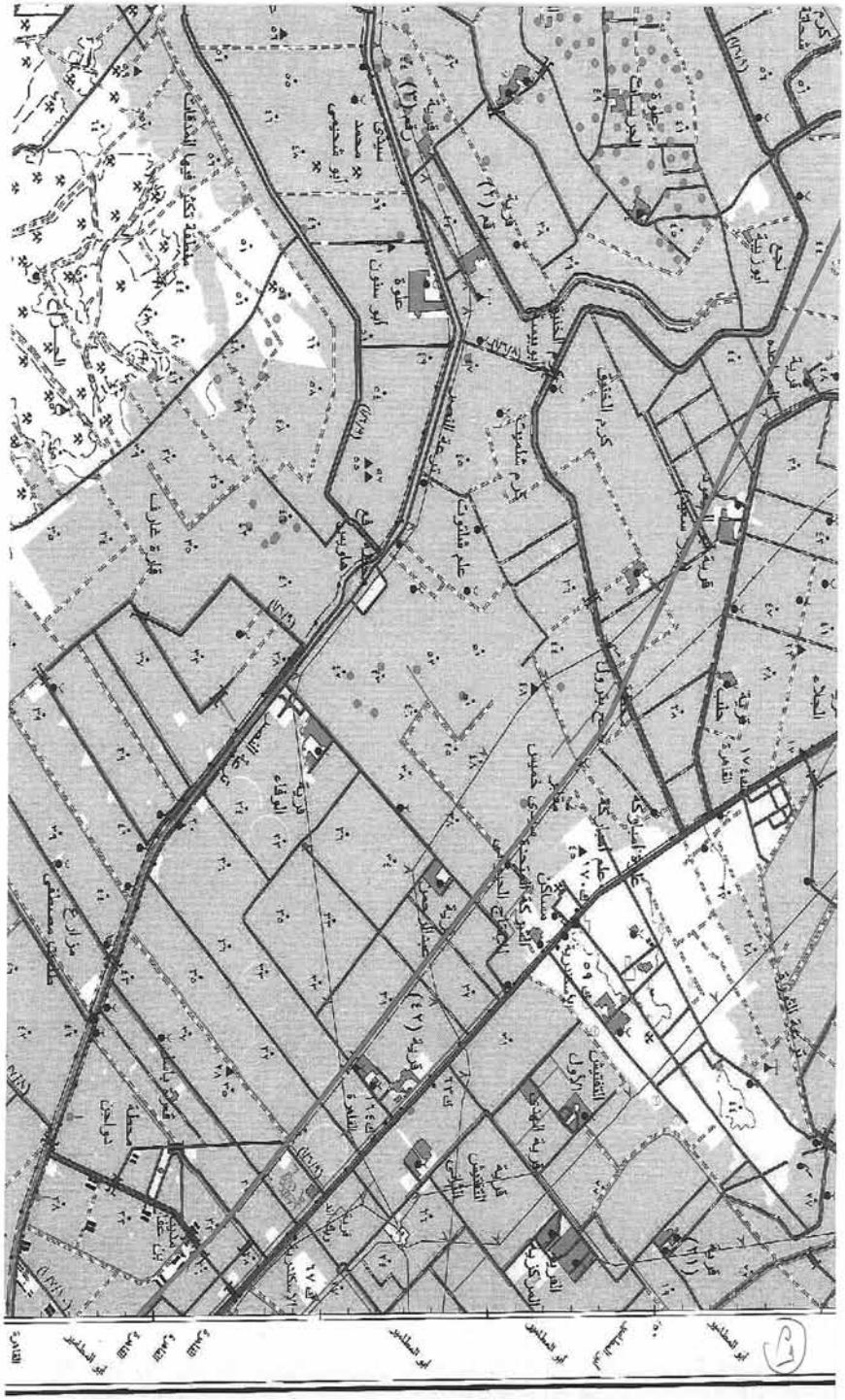

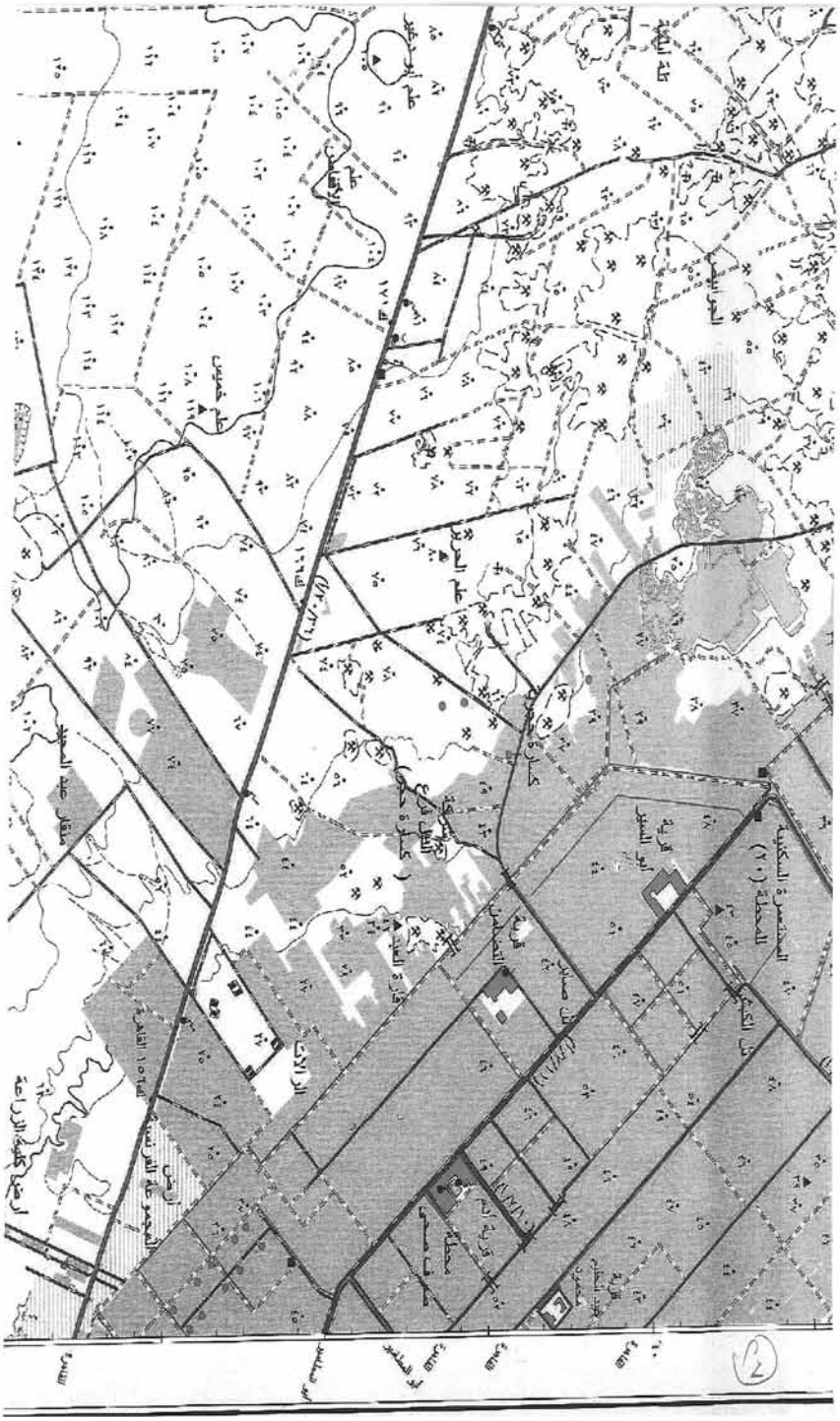

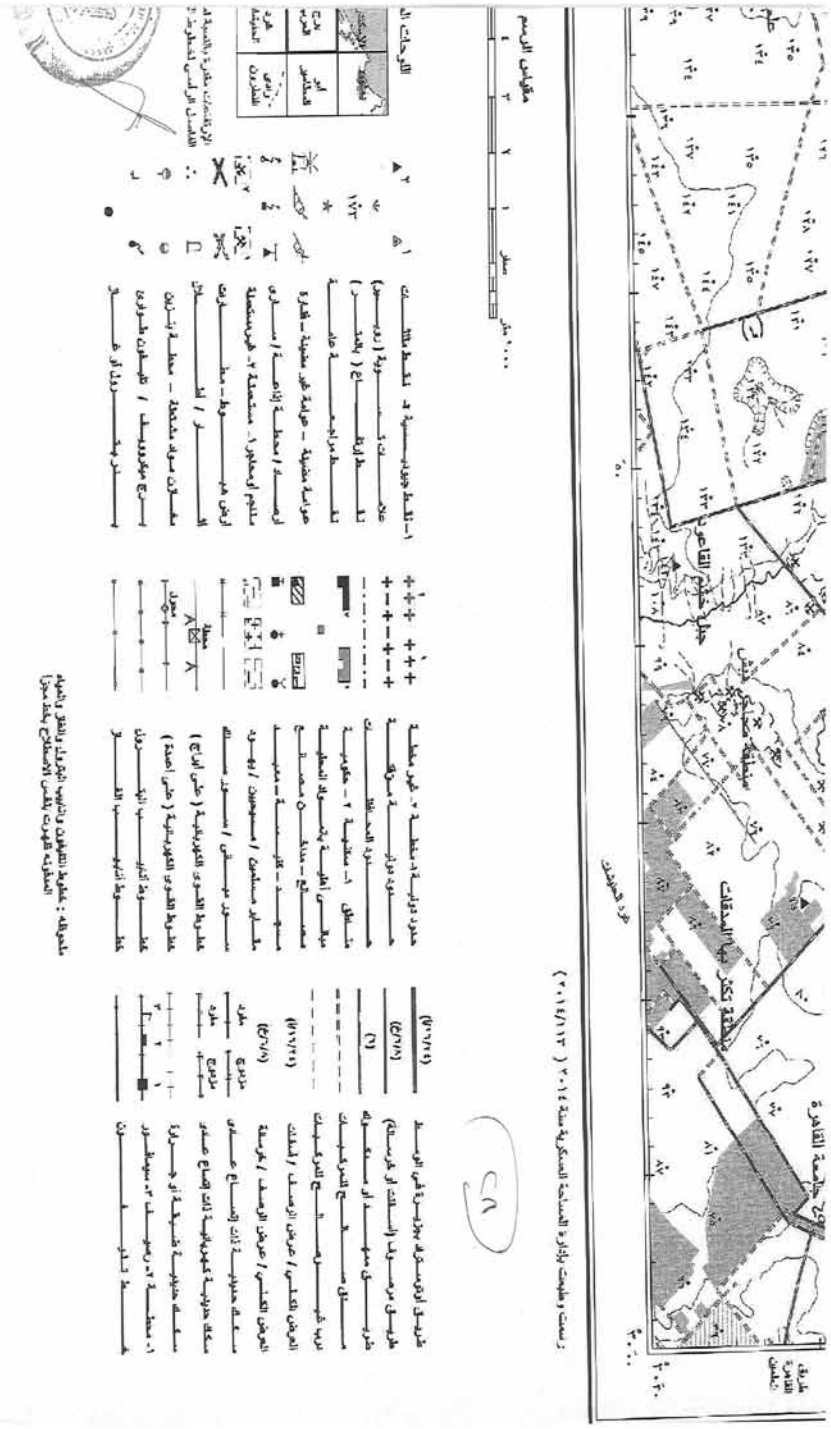
طريق القاهرة - بلبيس
مدينة بلبيس
مدينة ههيا
مدينة الزقازيق
مدينة أبو حماد
مدينة أبو كبير
مدينة فاقوس
مدينة الحسينية
مدينة صان الحجر القبلية
مدينة ديرب نجم
مدينة كفر صقر
مدينة أولاد صقر
مدينة القنايات
مركز الحسينية
مركز ديرب نجم
مركز كفر صقر
مركز أولاد صقر
مركز القنايات
مركز الزقازيق
مركز ههيا
مركز أبو حماد
مركز أبو كبير
مركز فاقوس
مركز بلبيس
حدود المحافظة
مقياس الرسم
الوحدات الإدارية
الإحداثيات مقدرة بالنسبة للخط الأفقي الرأسي لمخطوط الخريطة
ملحوظة : خطوط التليفون والتليفون والغاز والمياه المعلقة تكون بنفس الاصطلاح بخط مجزأ

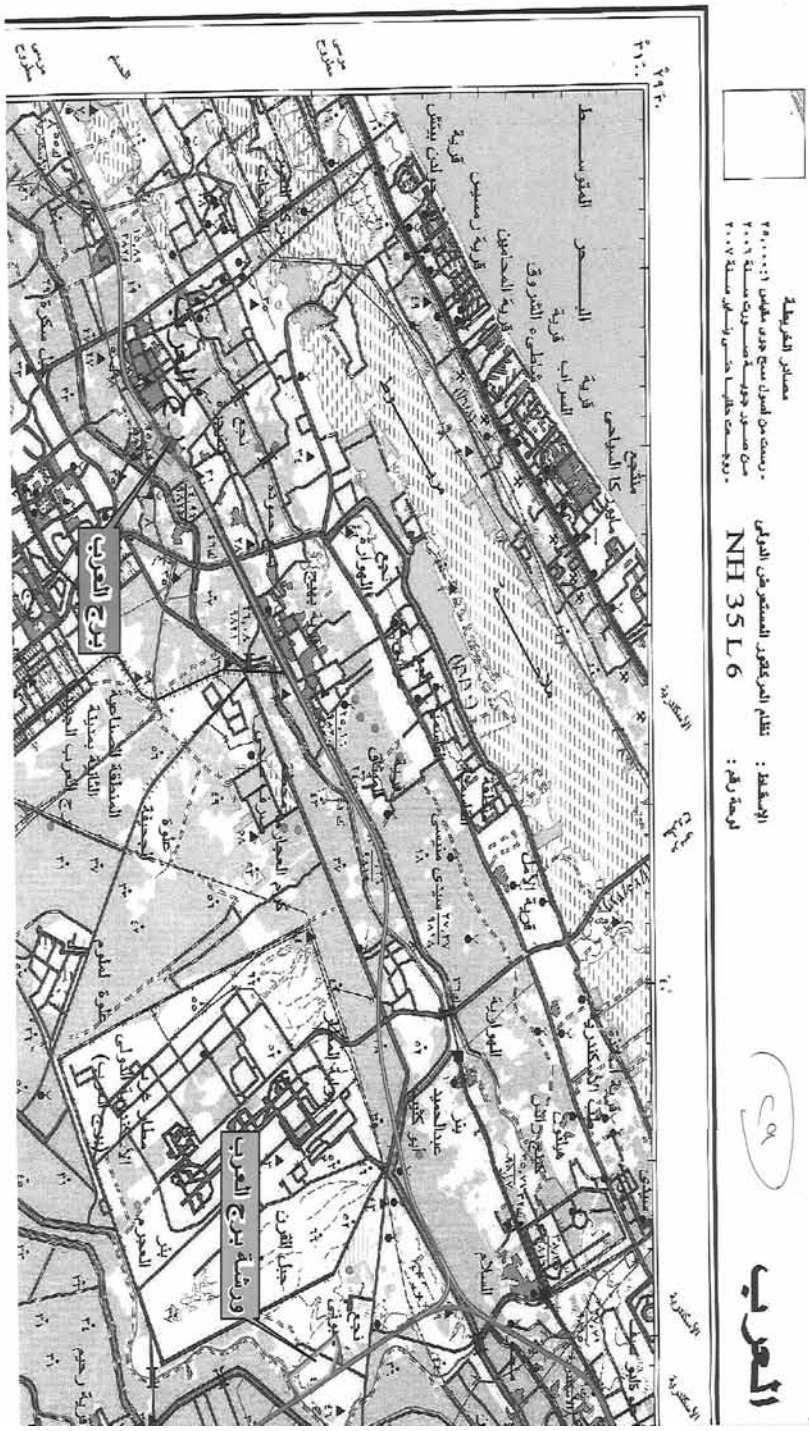
العرب
الإسقاط : نظام المركاتور المستعرض الدولى
لوحة رقم : NH 35 L 6
مصادر الخريطة
برج العرب
ورشة برج العرب

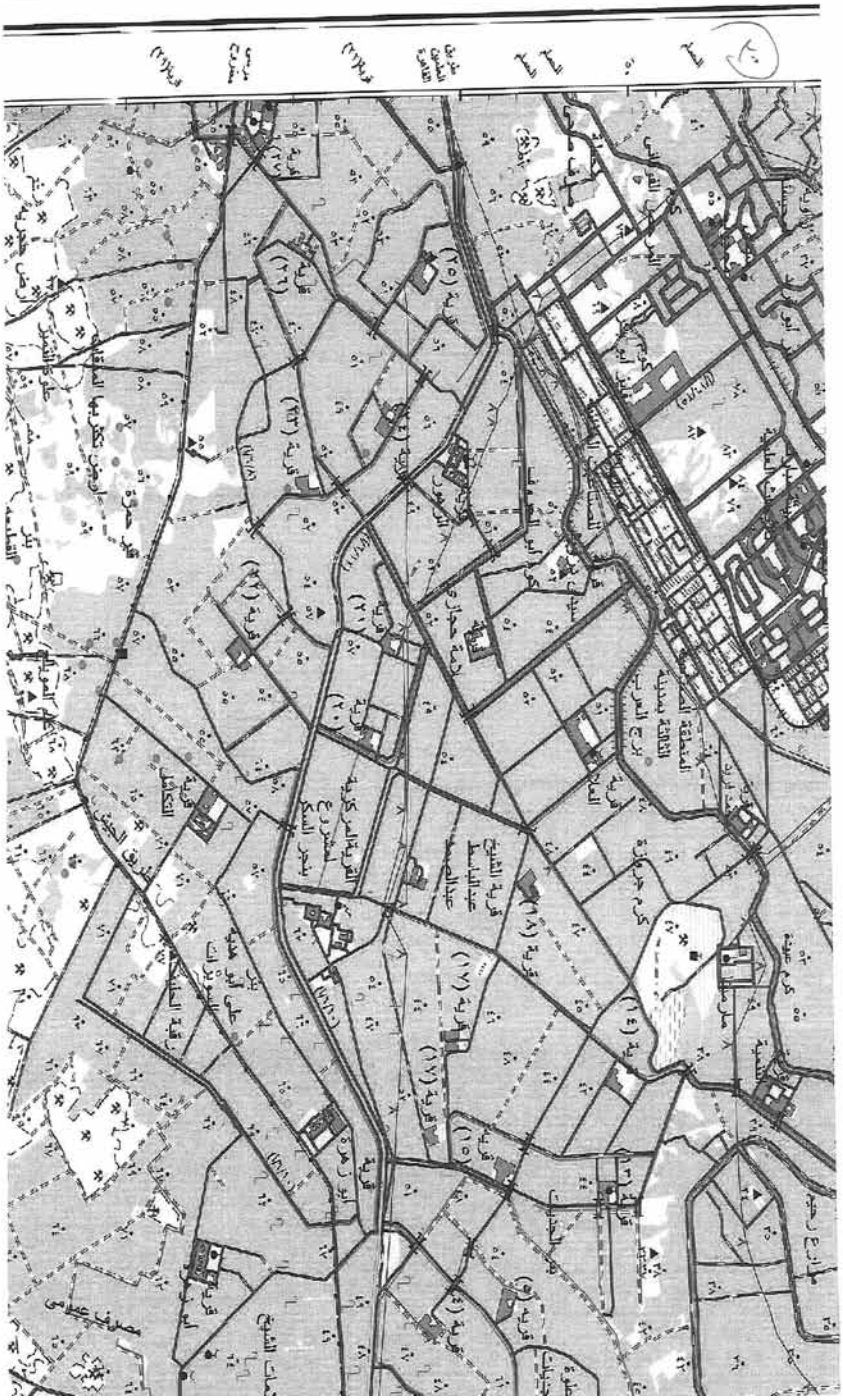

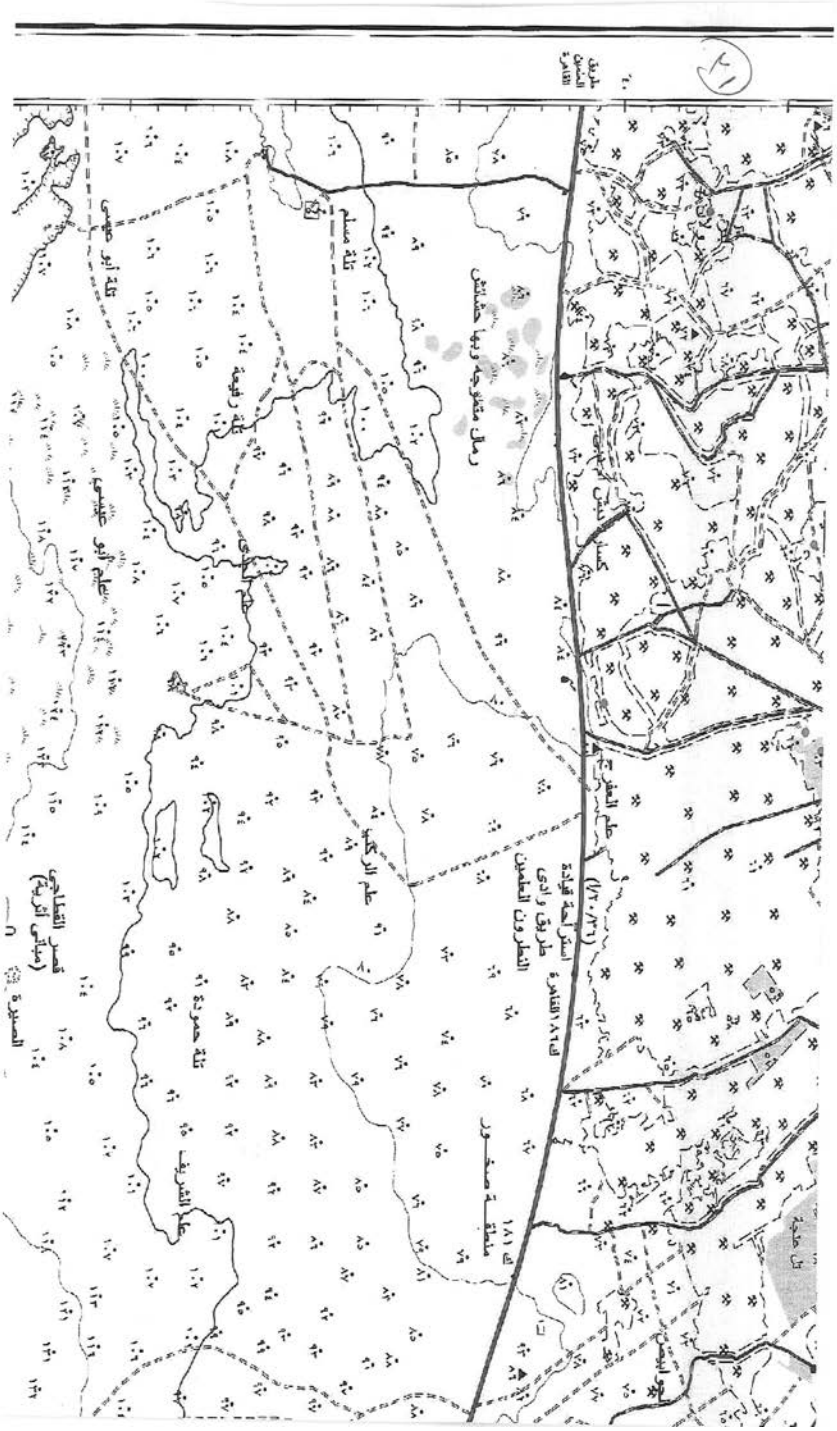
٢١
طريق الساحل القاهرة
تلة مسلم
تلة أبو حجي
رمال متكونة وبها حشائش
تلة رفيعة
علم أبو حجي
علم الركابا
تلة حمرة
علم الشريط
قصر القطاحي (مبانى أثرية)
السيدة
علم النفر
استراحة قيادة طريق وادى النطرون الطامين
ك ٨٦ القاهرة
ك ١٨١
منطقة صخور

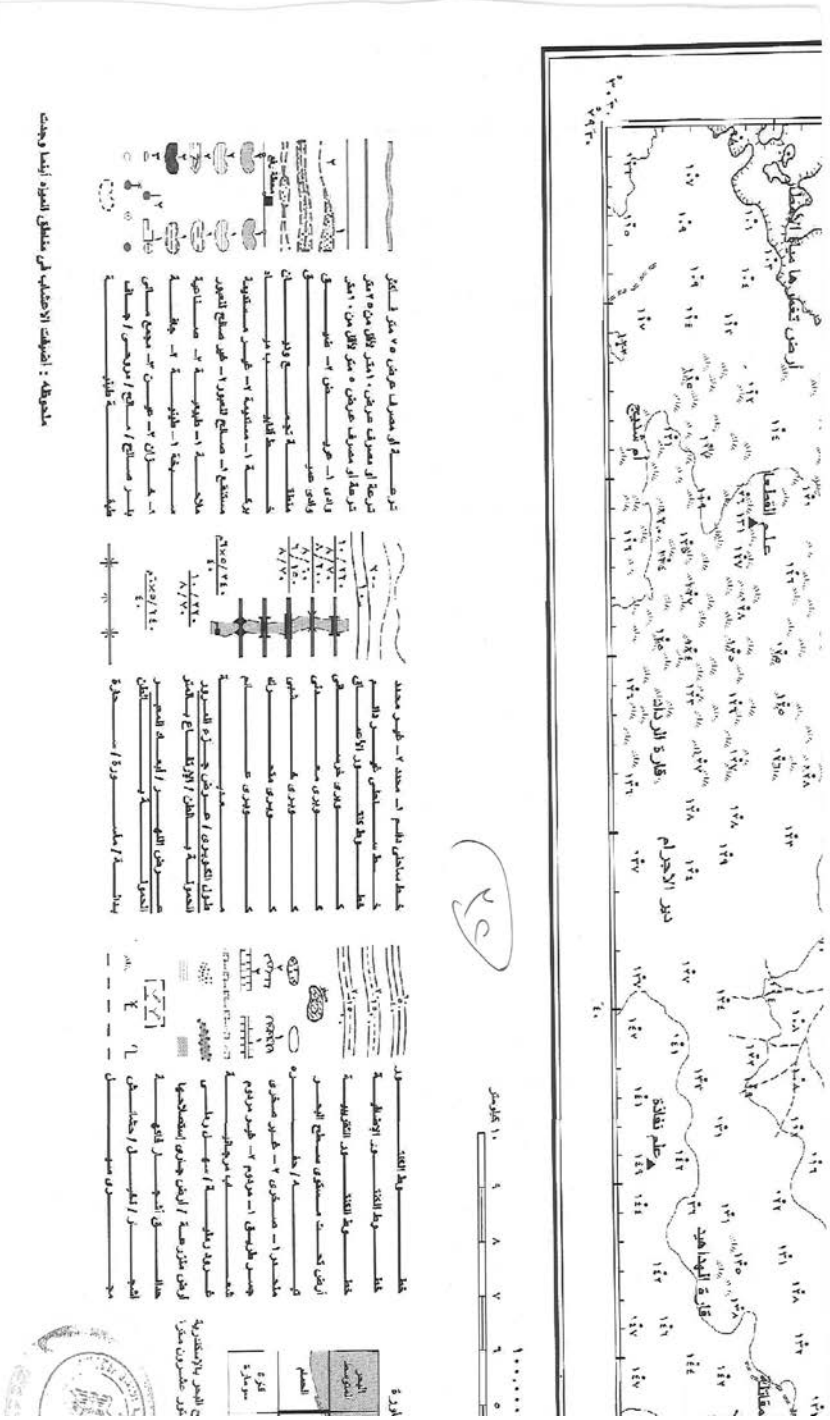

ملحوظة : اشتبهت الاحتطاب فى منطقتى العيوة أبنيا وبجنت

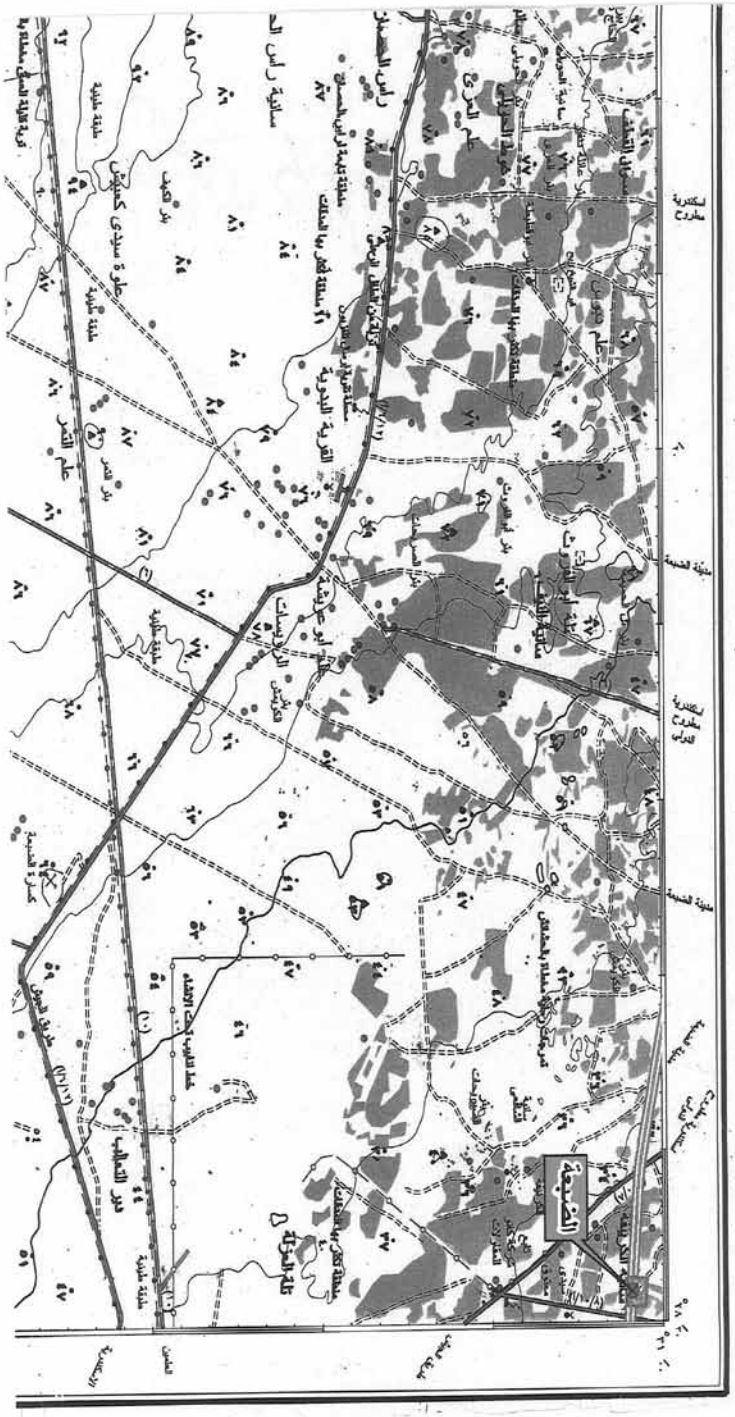
باب
جمهورية مصر العربية
الضبعة
تلة الجوالة
دير الطالب
كفر الضبعة
علم التبن
بلدة سيدى كريم
بلدة ملوية
بلدة ملوية
بلدة ملوية

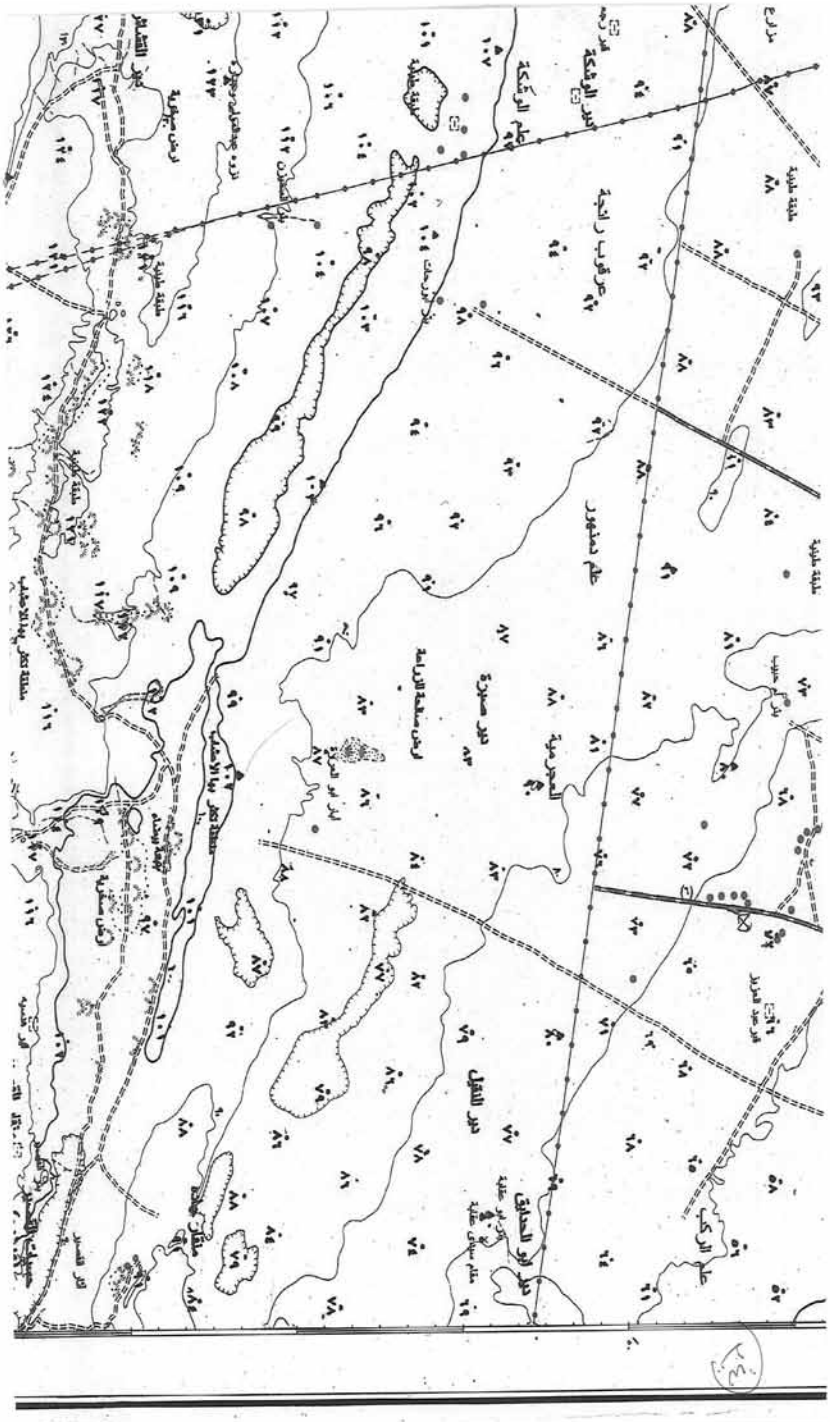

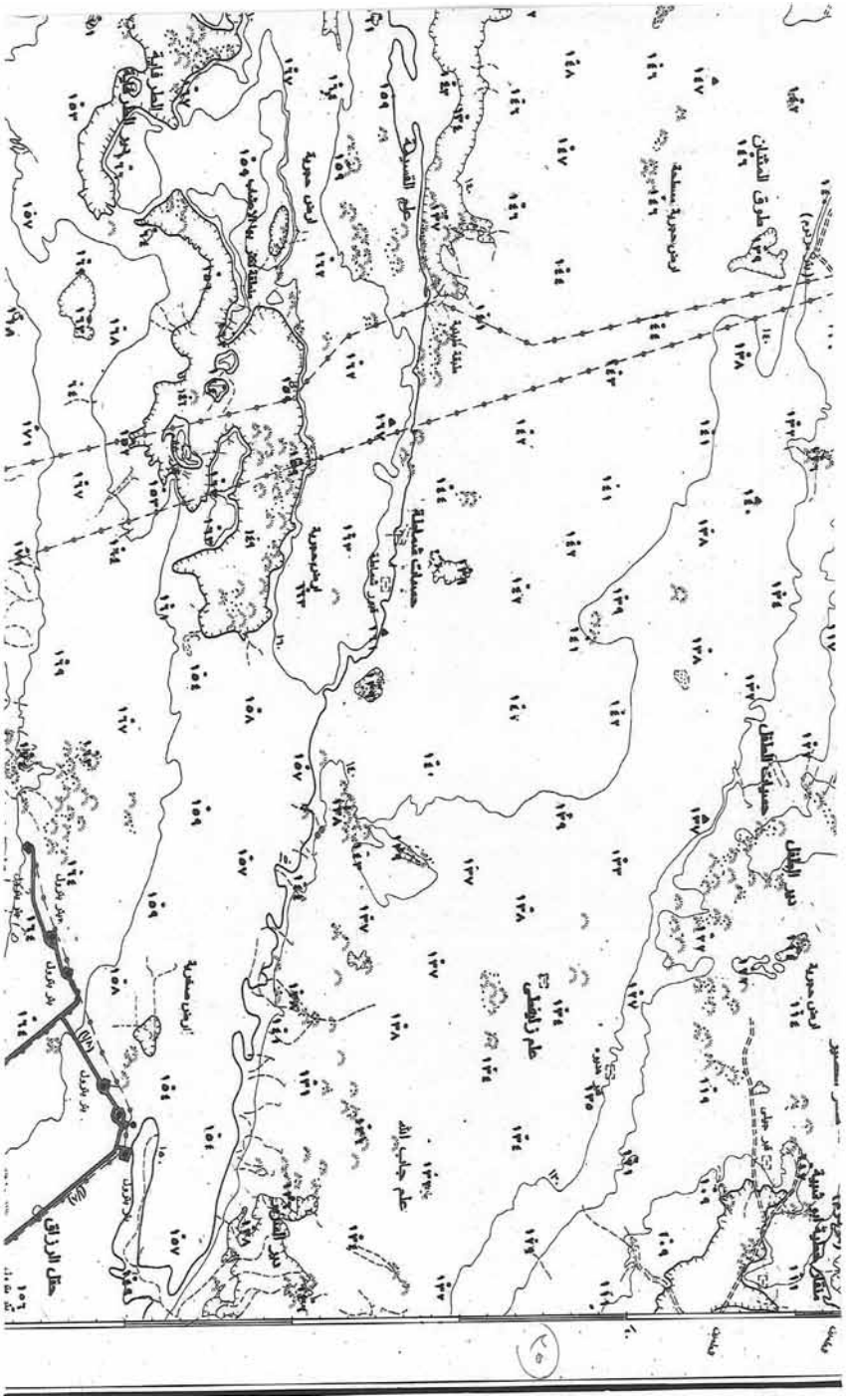

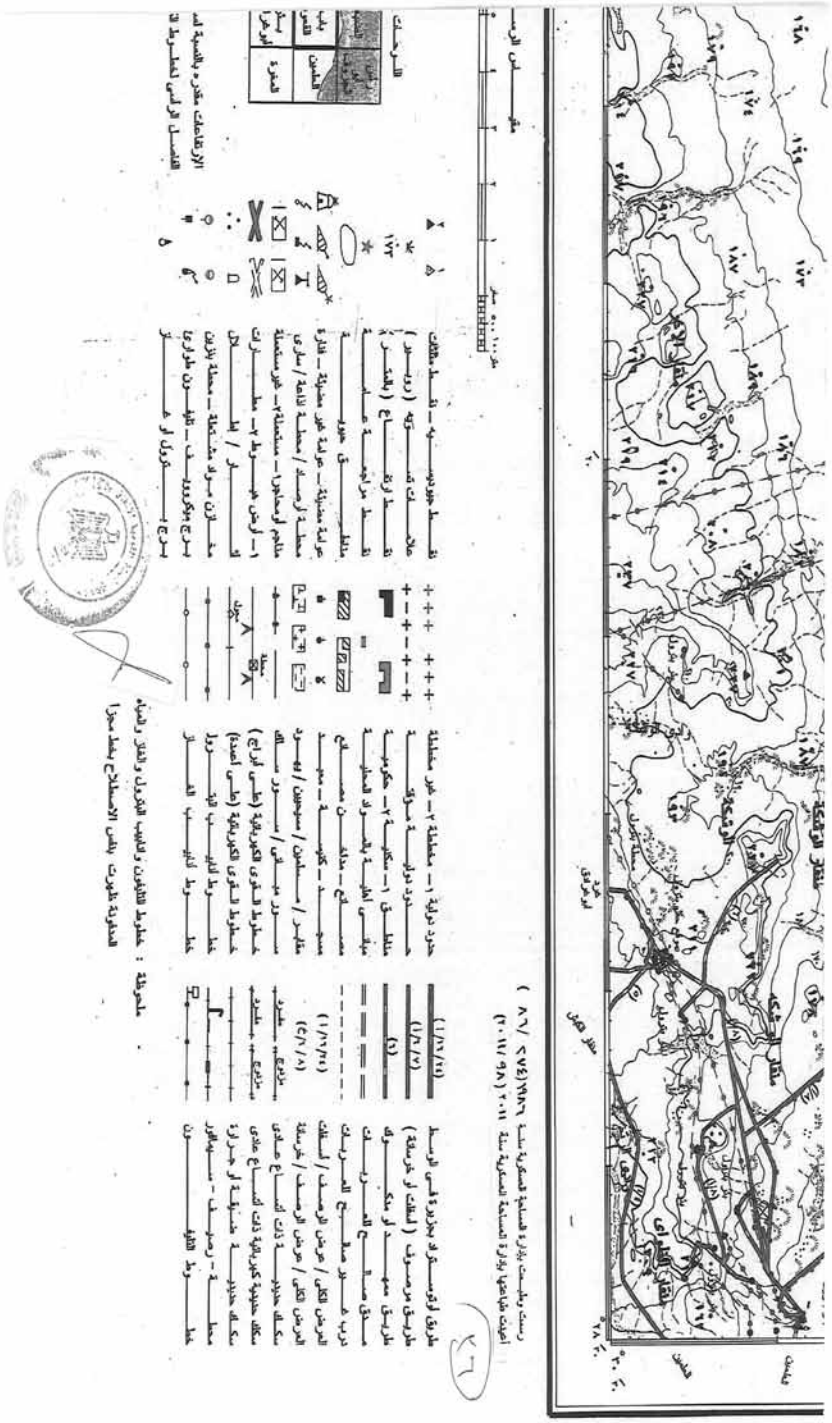
رسمت وطبعت بإدارة المساحة العسكرية سنة ٢٠٠١ (٢٧٤/٢٩٨٦ / ٨٦)
أعيدت طباعتها بإدارة المساحة العسكرية سنة ٢٠١١ (٩٨/ ٢٠١١)
طريق أوتوستراد بحزوة فى الوسط (١/٢٦/٢٠١)
طريق مرصوف (أسفلت أو خرسانة) (١/٢/٢٢)
طريق معبد أو مكسور (٤)
مدق صاج المريسك
درب هسو صاج المريسك
الحرض الكلى / حرض الرصف / أسفلت (١/٢٦/٢٠١)
الحرض الكلى / حرض الرصف / خرسانة (٢/١/٢٠)
سكك حديد ذات أنساع عادى
سكك حديد كهربائية ذات أنساع عادى
محطة ع - رصيف - سيدهاور
خط ربط الفيوم
حدود دولية ١ - مخططة ٢ - غير مخططة
حدود دولية مؤقتة
منطقة ١ - مكهربة ٢ - حكومية
مبانى أخرى بالمرور المحلى
مصانع دخان مصانع
مسجد - كنيسة - معبد
مقابر / مسلمين / مسيحيين / يهود
سور مبانى / سور مقابر
خطوط القوى الكهربائية (مبانى أبراج)
خطوط القوى الكهربائية (مبانى أعمدة)
خط ربط أنابيب البترول
خط ربط أنابيب الغاز
ملحوظة : خطوط التليفون والأنابيب البترول والغاز والمياه المحفورة ملحوظ بنفس الاصطلاح بخط مجزأ
نقط مطبوعة بطبعة مجزأة
نقط مطبوعة - نقط مطبوعة - نقط مطبوعة
علامات تمييزية (ريبير)
نقط مرتفعة (المقتنى)
نقط مرتفعة عالية
منطقة مدنية - حى حديث
عزبة مدنية - عزبة غير مخططة - قرية
محطة رصد / محطة للاحة / سارى
ملاجم أو مخاطر - مستعملة ٢ - غير مستعملة
١ - أرض جيرية ٢ - مطاحن
أنفاق / أبار
مطاحن مراوح مشتعلة - محطة بترول
برج بيكوديف - تلهون طوارئ
برج - كروك أو ك
مقياس الرسم
الإرتفاعات مقدرة بالنسبة لسطح البحر المتوسط
للمرسلات
الفصل الرئيسى لخطوط الت

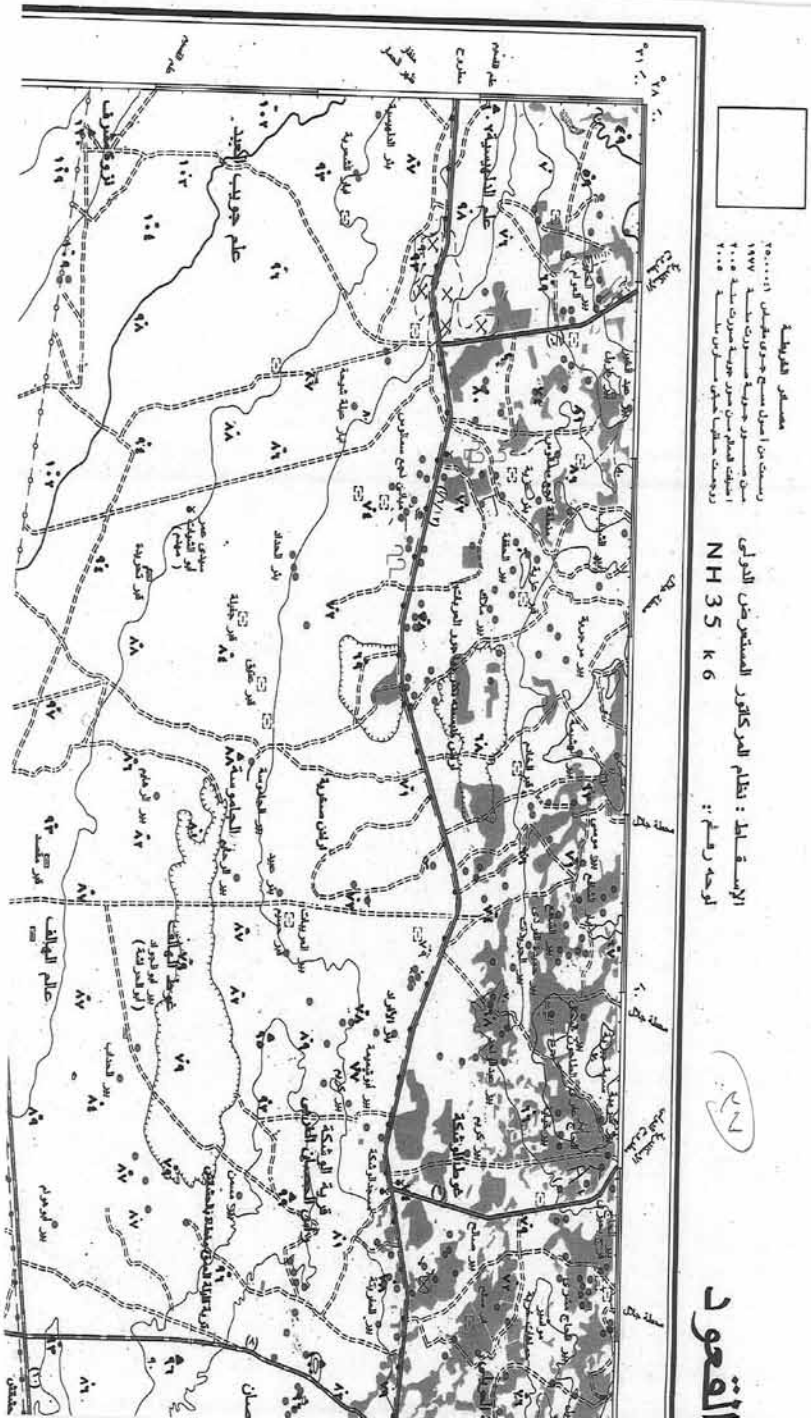
مصدر الخريطة
الإسقاط : نظام المركاتور المستعرض الدولى
NH 35 k 6
لوحة رقم :
الفعور

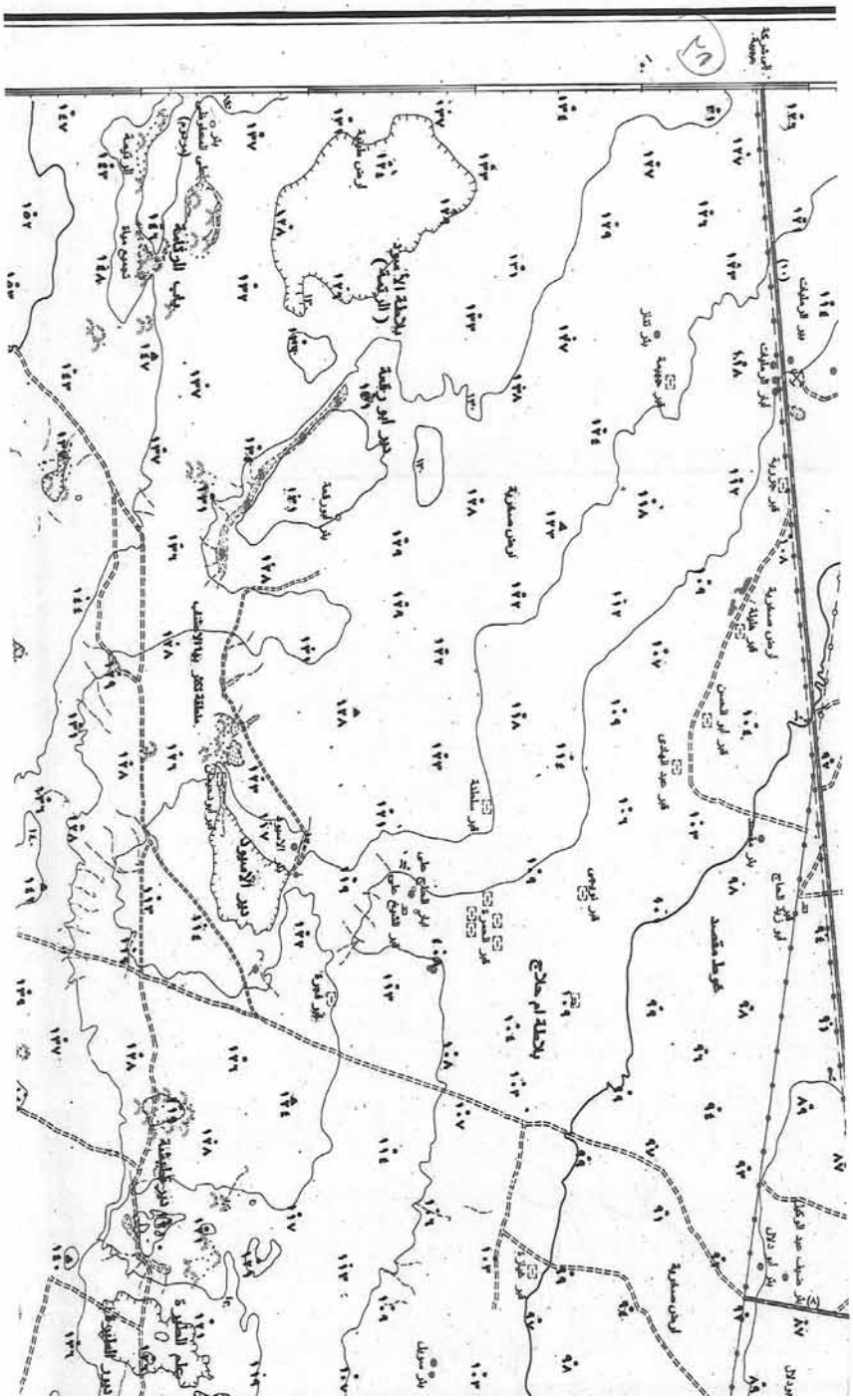

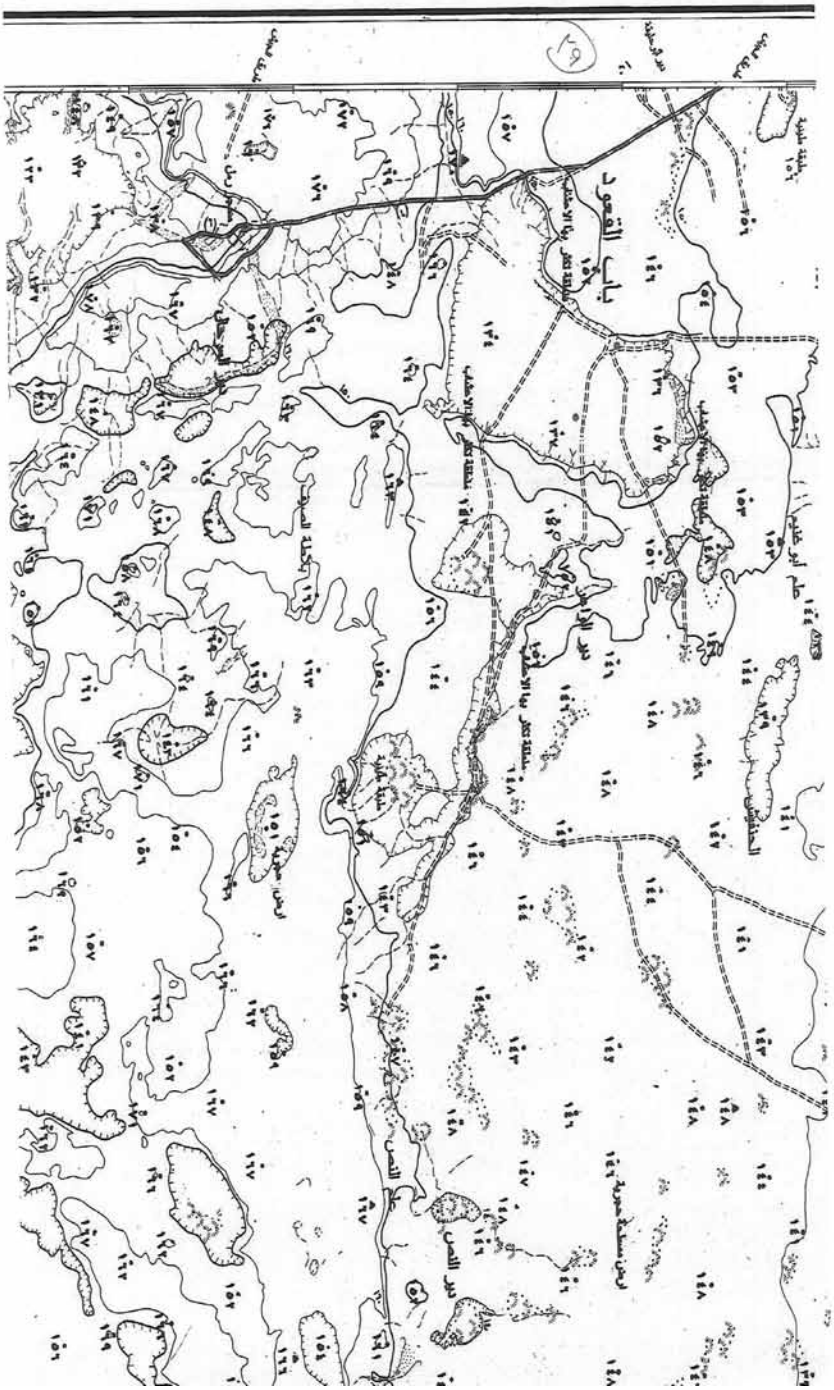

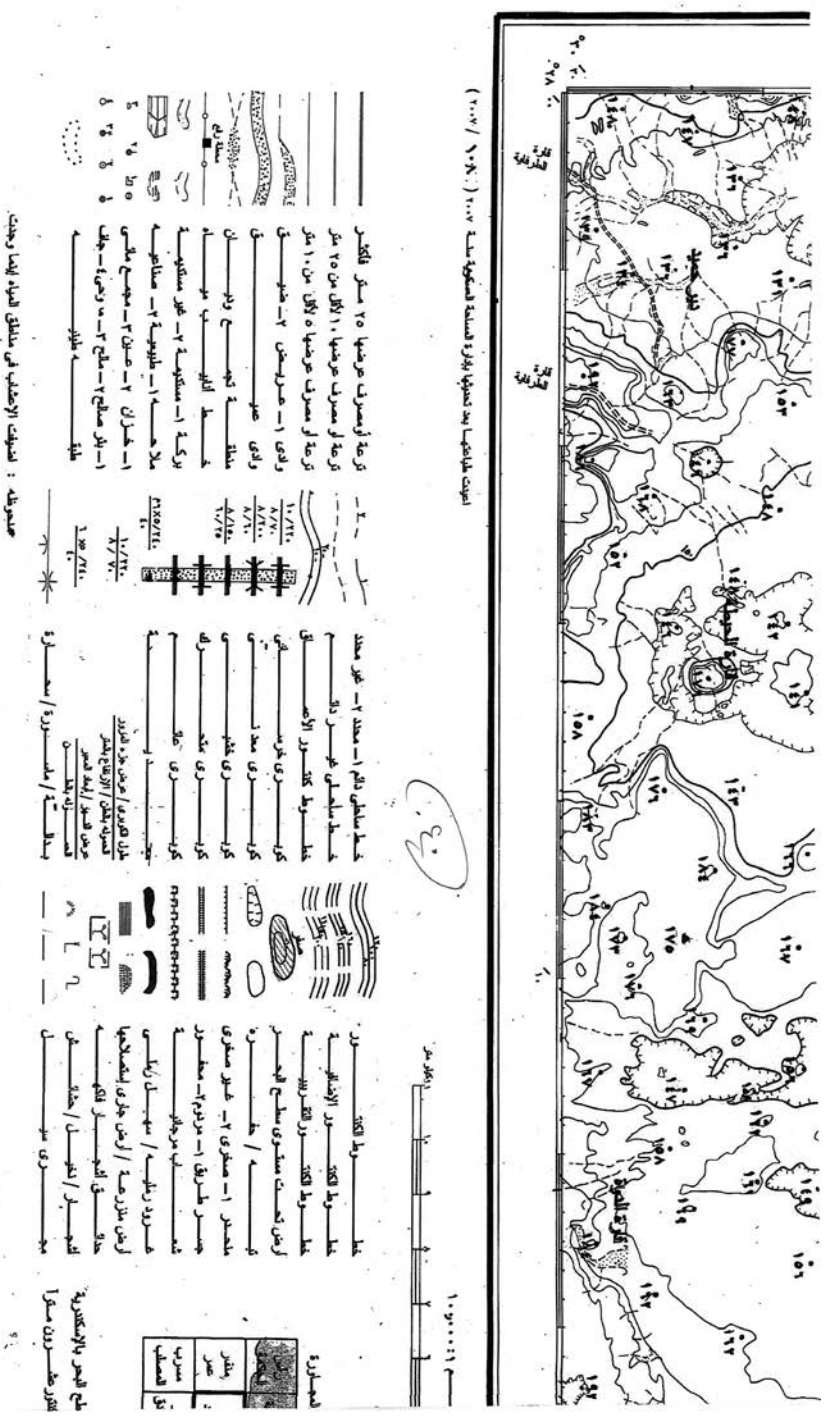
اعيدت طباعتها بعد تعديلها بالوزارة المساحة العسكرية سنة ٢٠٠٧ (١٠٨ / ٢٠٠٧)
١٠٠٠٠:١
١ سم = ١٠٠٠٠ متر
خط وسط الكتلة
خط وسط الكتلة ورد الإنشائي
خط وسط الكتلة ورد القاعدة
أرض تحت مستوى سطح البحر
ملحات / حفر
ملحات ١- صخرى ٢- غير صخرى
جسر طريق ١- مرتفع ٢- منخفض
شط ١- مرجانى ٢- رملى
شرود رملية / سهل رملى
أرض مزروعة / أرض جرى إستصلاحها
حدائق النخيل / أرض بور للنخيل
نخيل / نخيل / حشائش
مهجر / مرعى سهل
ملتقى عمر
مصرب الصلب
نفق
طريق الإسكندرية
مطار الإسكندرية
ترعة أو مصرف عرضها ٢٥ متر فأكثر
ترعة أو مصرف عرضها ١٠ لأقل من ٢٥ متر
ترعة أو مصرف عرضها ٥ لأقل من ١٠ متر
وادى ١- صخرى ٢- ضحل
وادى عميق
منطقة تجمع وادى
خط أنابيب مواسير
بركة ١- مستديرة ٢- غير مستديرة
ملاحة ١- ملوحة ٢- صناعية
١- خزان ٢- عين ٣- مجمع مائى
١- بئر مسلح ٢- ملح ٣- م دخى ٤- جاف
مطار
خط ساحلى دائم ١- محدد ٢- غير محدد
خط ساحلى غير دائم
خط وسط كتلة ورد الأعماق
كوبرى خرسانى
كوبرى معدنى
كوبرى خشبى
كوبرى متحرك
كوبرى عائم
جسر بلا بوابة
طول الكوبرى / عرض جزء الكوبرى
السعة بالطن / الارتفاع بالمتر
عرض الممر / ارتفاع العمر
ارتفاع الطبقة
بدالة / ملاحة / مدرسة / معسكر
مقياس الرسم ١:١٠٠٠٠
اعتمدت هذه الخريطة : لتصنيف الأهداف فى منطقة المياه ايضا وجدت.


الخ
جمهورية مصر العربية
٣٠
٢٨٤٠
٣١٤٠




رأس الضبعة
منتجع مرسى
(السلامى)
قرية
سوانى جابر
بئر
حصن زايد
القرية ١

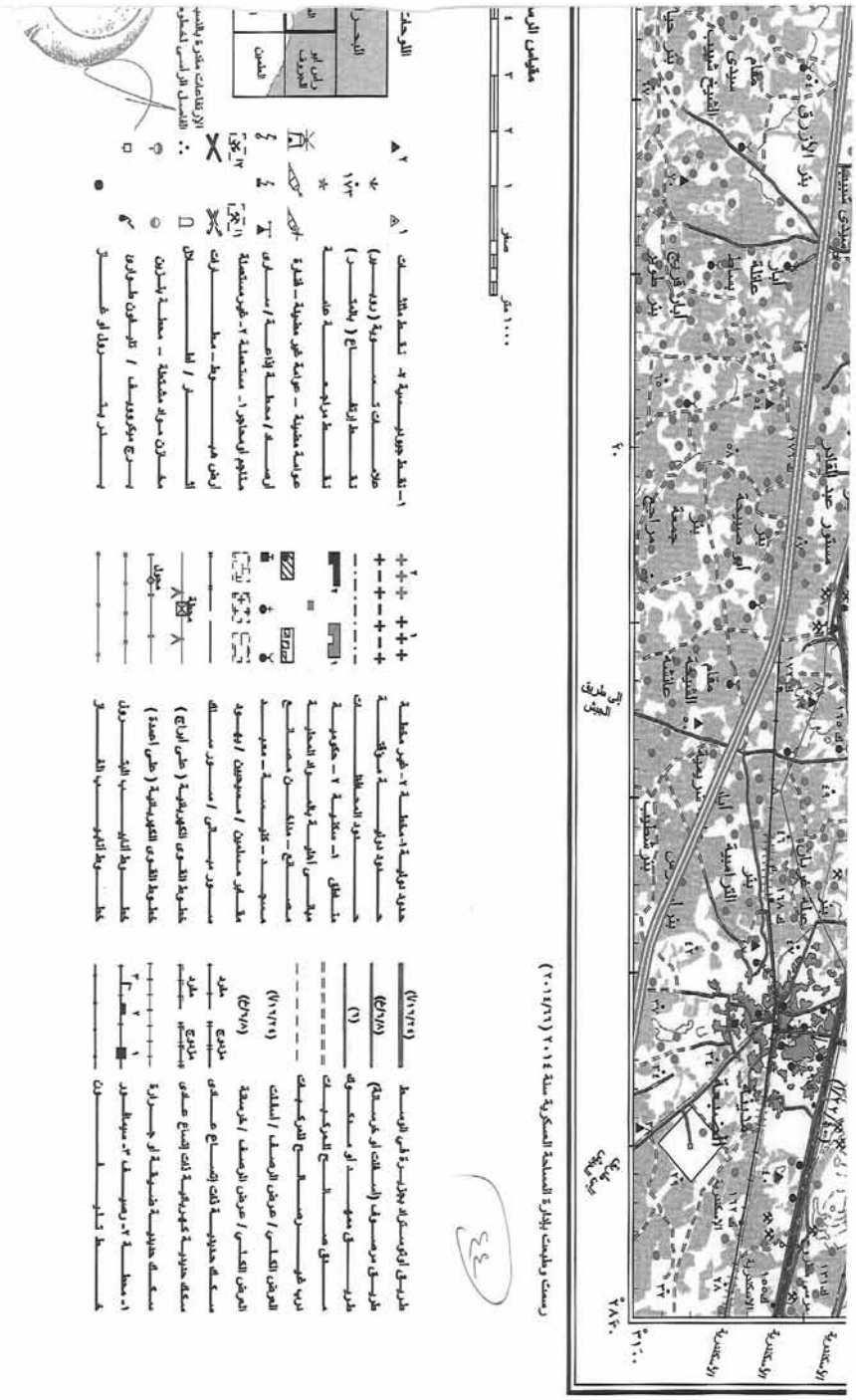
رسمت وطبعت بإدارة المساحة العسكرية سنة ٢٠١٤ (٢٠١٤/٢٦)
مقياس الرسم
١٠٠٠ متر صفر
١ - نقط جيوديسية ٢ - نقط مثلثات
علامات مساحية (ريبير)
نقط مرتفعات (بلتمارك)
نقط مرتفعة عادية
عمارة مدنية - عمارة غير مدنية - قشرة
أرصفة / محطة إذاعة / سلالم
مناظر أرصاد ١ - مستعملة ٢ - غير مستعملة
أرض هبوط - مطبوخ - مطحونة
أشجار / أطلال
مطحن مواد مشتغلة - محطة بنزين
برج مونوبيث / تليفون طوارئ
بئر بنزين أو شرب
حدود دولية ١ - مغلقة ٢ - غير مغلقة
حدود دولية - سرية
حدود المحافظات
مناطق ١ - مكتوبة ٢ - حكومية
مواقع أثرية - مواد المحاجر
مصانع - مناجم - محطات مضخ
مسجد - كنيسة - معبد
مكاتب مساعدين / مسجونين / بوليس
مسجد مرسى / مسجد سيدى
خطوط الشوى الكهربائية (طبى أو ج)
خطوط الشوى الكهربائية (طبى أعمدة)
خط وسط الكهرباء
طريق أوتوستراد بطولية في الوسط
طريق مرصوف (السلك أو خرسانة)
طريق مهد أو مدكوك
سلك صالح للمركبات
درب غير صالح للمركبات
العرض الكلى / عرض الرصف / السلك
العرض الكلى / عرض الرصف / الخرسانة
سكك حديدية ذات اتساع عادى
سكك حديدية كهربائية ذات اتساع عادى
سكك حديدية ضيقة أو جرارة
١ - محطة ٢ - رصيف ٣ - سوبلمور
خط كابل
خط وسط الكهرباء
الأرقاعات مقدرة بالقدم
الفصل الرأسى للخطوط
اللوحة
البحر
دلتا أو الغدوف
الشمس
١
٢
٣
٤
٥
٦
٧
٨
٩
١٠
١١
١٢
١٣
١٤
١٥
١٦
١٧
١٨
١٩
٢٠
٢١
٢٢
٢٣
٢٤
٢٥
٢٦
٢٧
٢٨
٢٩
٣٠
٣١
٣٢
٣٣
٣٤
٣٥
٣٦
٣٧
٣٨
٣٩
٤٠
٤١
٤٢
٤٣
٤٤
٤٥
٤٦
٤٧
٤٨
٤٩
٥٠
٥١
٥٢
٥٣
٥٤
٥٥
٥٦
٥٧
٥٨
٥٩
٦٠
٦١
٦٢
٦٣
٦٤
٦٥
٦٦
٦٧
٦٨
٦٩
٧٠
٧١
٧٢
٧٣
٧٤
٧٥
٧٦
٧٧
٧٨
٧٩
٨٠
٨١
٨٢
٨٣
٨٤
٨٥
٨٦
٨٧
٨٨
٨٩
٩٠
٩١
٩٢
٩٣
٩٤
٩٥
٩٦
٩٧
٩٨
٩٩
١٠٠
١٠١
١٠٢
١٠٣
١٠٤
١٠٥
١٠٦
١٠٧
١٠٨
١٠٩
١١٠
١١١
١١٢
١١٣
١١٤
١١٥
١١٦
١١٧
١١٨
١١٩
١٢٠
١٢١
١٢٢
١٢٣
١٢٤
١٢٥
١٢٦
١٢٧
١٢٨
١٢٩
١٣٠
١٣١
١٣٢
١٣٣
١٣٤
١٣٥
١٣٦
١٣٧
١٣٨
١٣٩
١٤٠
١٤١
١٤٢
١٤٣
١٤٤
١٤٥
١٤٦
١٤٧
١٤٨
١٤٩
١٥٠
١٥١
١٥٢
١٥٣
١٥٤
١٥٥
١٥٦
١٥٧
١٥٨
١٥٩
١٦٠
١٦١
١٦٢
١٦٣
١٦٤
١٦٥
١٦٦
١٦٧
١٦٨
١٦٩
١٧٠
١٧١
١٧٢
١٧٣
١٧٤
١٧٥
١٧٦
١٧٧
١٧٨
١٧٩
١٨٠
١٨١
١٨٢
١٨٣
١٨٤
١٨٥
١٨٦
١٨٧
١٨٨
١٨٩
١٩٠
١٩١
١٩٢
١٩٣
١٩٤
١٩٥
١٩٦
١٩٧
١٩٨
١٩٩
٢٠٠
٢٠١
٢٠٢
٢٠٣
٢٠٤
٢٠٥
٢٠٦
٢٠٧
٢٠٨
٢٠٩
٢١٠
٢١١
٢١٢
٢١٣
٢١٤
٢١٥
٢١٦
٢١٧
٢١٨
٢١٩
٢٢٠
٢٢١
٢٢٢
٢٢٣
٢٢٤
٢٢٥
٢٢٦
٢٢٧
٢٢٨
٢٢٩
٢٣٠
٢٣١
٢٣٢
٢٣٣
٢٣٤
٢٣٥
٢٣٦
٢٣٧
٢٣٨
٢٣٩
٢٤٠
٢٤١
٢٤٢
٢٤٣
٢٤٤
٢٤٥
٢٤٦
٢٤٧
٢٤٨
٢٤٩
٢٥٠
٢٥١
٢٥٢
٢٥٣
٢٥٤
٢٥٥
٢٥٦
٢٥٧
٢٥٨
٢٥٩
٢٦٠
٢٦١
٢٦٢
٢٦٣
٢٦٤
٢٦٥
٢٦٦
٢٦٧
٢٦٨
٢٦٩
٢٧٠
٢٧١
٢٧٢
٢٧٣
٢٧٤
٢٧٥
٢٧٦
٢٧٧
٢٧٨
٢٧٩
٢٨٠
٢٨١
٢٨٢
٢٨٣
٢٨٤
٢٨٥
٢٨٦
٢٨٧
٢٨٨
٢٨٩
٢٩٠
٢٩١
٢٩٢
٢٩٣
٢٩٤
٢٩٥
٢٩٦
٢٩٧
٢٩٨
٢٩٩
٣٠٠
٣٠١
٣٠٢
٣٠٣
٣٠٤
٣٠٥
٣٠٦
٣٠٧
٣٠٨
٣٠٩
٣١٠
٣١١
٣١٢
٣١٣
٣١٤
٣١٥
٣١٦
٣١٧
٣١٨
٣١٩
٣٢٠
٣٢١
٣٢٢
٣٢٣
٣٢٤
٣٢٥
٣٢٦
٣٢٧
٣٢٨
٣٢٩
٣٣٠
٣٣١
٣٣٢
٣٣٣
٣٣٤
٣٣٥
٣٣٦
٣٣٧
٣٣٨
٣٣٩
٣٤٠
٣٤١
٣٤٢
٣٤٣
٣٤٤
٣٤٥
٣٤٦
٣٤٧
٣٤٨
٣٤٩
٣٥٠
٣٥١
٣٥٢
٣٥٣
٣٥٤
٣٥٥
٣٥٦
٣٥٧
٣٥٨
٣٥٩
٣٦٠
٣٦١
٣٦٢
٣٦٣
٣٦٤
٣٦٥
٣٦٦
٣٦٧
٣٦٨
٣٦٩
٣٧٠
٣٧١
٣٧٢
٣٧٣
٣٧٤
٣٧٥
٣٧٦
٣٧٧
٣٧٨
٣٧٩
٣٨٠
٣٨١
٣٨٢
٣٨٣
٣٨٤
٣٨٥
٣٨٦
٣٨٧
٣٨٨
٣٨٩
٣٩٠
٣٩١
٣٩٢
٣٩٣
٣٩٤
٣٩٥
٣٩٦
٣٩٧
٣٩٨
٣٩٩
٤٠٠
٤٠١
٤٠٢
٤٠٣
٤٠٤
٤٠٥
٤٠٦
٤٠٧
٤٠٨
٤٠٩
٤١٠
٤١١
٤١٢
٤١٣
٤١٤
٤١٥
٤١٦
٤١٧
٤١٨
٤١٩
٤٢٠
٤٢١
٤٢٢
٤٢٣
٤٢٤
٤٢٥
٤٢٦
٤٢٧
٤٢٨
٤٢٩
٤٣٠
٤٣١
٤٣٢
٤٣٣
٤٣٤
٤٣٥
٤٣٦
٤٣٧
٤٣٨
٤٣٩
٤٤٠
٤٤١
٤٤٢
٤٤٣
٤٤٤
٤٤٥
٤٤٦
٤٤٧
٤٤٨
٤٤٩
٤٥٠
٤٥١
٤٥٢
٤٥٣
٤٥٤
٤٥٥
٤٥٦
٤٥٧
٤٥٨
٤٥٩
٤٦٠
٤٦١
٤٦٢
٤٦٣
٤٦٤
٤٦٥
٤٦٦
٤٦٧
٤٦٨
٤٦٩
٤٧٠
٤٧١
٤٧٢
٤٧٣
٤٧٤
٤٧٥
٤٧٦
٤٧٧
٤٧٨
٤٧٩
٤٨٠
٤٨١
٤٨٢
٤٨٣
٤٨٤
٤٨٥
٤٨٦
٤٨٧
٤٨٨
٤٨٩
٤٩٠
٤٩١
٤٩٢
٤٩٣
٤٩٤
٤٩٥
٤٩٦
٤٩٧
٤٩٨
٤٩٩
٥٠٠
٥٠١
٥٠٢
٥٠٣
٥٠٤
٥٠٥
٥٠٦
٥٠٧
٥٠٨
٥٠٩
٥١٠
٥١١
٥١٢
٥١٣
٥١٤
٥١٥
٥١٦
٥١٧
٥١٨
٥١٩
٥٢٠
٥٢١
٥٢٢
٥٢٣
٥٢٤
٥٢٥
٥٢٦
٥٢٧
٥٢٨
٥٢٩
٥٣٠
٥٣١
٥٣٢
٥٣٣
٥٣٤
٥٣٥
٥٣٦
٥٣٧
٥٣٨
٥٣٩
٥٤٠
٥٤١
٥٤٢
٥٤٣
٥٤٤
٥٤٥
٥٤٦
٥٤٧
٥٤٨
٥٤٩
٥٥٠
٥٥١
٥٥٢
٥٥٣
٥٥٤
٥٥٥
٥٥٦
٥٥٧
٥٥٨
٥٥٩
٥٦٠
٥٦١
٥٦٢
٥٦٣
٥٦٤
٥٦٥
٥٦٦
٥٦٧
٥٦٨
٥٦٩
٥٧٠
٥٧١
٥٧٢
٥٧٣
٥٧٤
٥٧٥
٥٧٦
٥٧٧
٥٧٨
٥٧٩
٥٨٠
٥٨١
٥٨٢
٥٨٣
٥٨٤
٥٨٥
٥٨٦
٥٨٧
٥٨٨
٥٨٩
٥٩٠
٥٩١
٥٩٢
٥٩٣
٥٩٤
٥٩٥
٥٩٦
٥٩٧
٥٩٨
٥٩٩
٦٠٠
٦٠١
٦٠٢
٦٠٣
٦٠٤
٦٠٥
٦٠٦
٦٠٧
٦٠٨
٦٠٩
٦١٠
٦١١
٦١٢
٦١٣
٦١٤
٦١٥
٦١٦
٦١٧
٦١٨
٦١٩
٦٢٠
٦٢١
٦٢٢
٦٢٣
٦٢٤
٦٢٥
٦٢٦
٦٢٧
٦٢٨
٦٢٩
٦٣٠
٦٣١
٦٣٢
٦٣٣
٦٣٤
٦٣٥
٦٣٦
٦٣٧
٦٣٨
٦٣٩
٦٤٠
٦٤١
٦٤٢
٦٤٣
٦٤٤
٦٤٥
٦٤٦
٦٤٧
٦٤٨
٦٤٩
٦٥٠
٦٥١
٦٥٢
٦٥٣
٦٥٤
٦٥٥
٦٥٦
٦٥٧
٦٥٨
٦٥٩
٦٦٠
٦٦١
٦٦٢
٦٦٣
٦٦٤
٦٦٥
٦٦٦
٦٦٧
٦٦٨
٦٦٩
٦٧٠
٦٧١
٦٧٢
٦٧٣
٦٧٤
٦٧٥
٦٧٦
٦٧٧
٦٧٨
٦٧٩
٦٨٠
٦٨١
٦٨٢
٦٨٣
٦٨٤
٦٨٥
٦٨٦
٦٨٧
٦٨٨
٦٨٩
٦٩٠
٦٩١
٦٩٢
٦٩٣
٦٩٤
٦٩٥
٦٩٦
٦٩٧
٦٩٨
٦٩٩
٧٠٠
٧٠١
٧٠٢
٧٠٣
٧٠٤
٧٠٥
٧٠٦
٧٠٧
٧٠٨
٧٠٩
٧١٠
٧١١
٧١٢
٧١٣
٧١٤
٧١٥
٧١٦
٧١٧
٧١٨
٧١٩
٧٢٠
٧٢١
٧٢٢
٧٢٣
٧٢٤
٧٢٥
٧٢٦
٧٢٧
٧٢٨
٧٢٩
٧٣٠
٧٣١
٧٣٢
٧٣٣
٧٣٤
٧٣٥
٧٣٦
٧٣٧
٧٣٨
٧٣٩
٧٤٠
٧٤١
٧٤٢
٧٤٣
٧٤٤
٧٤٥
٧٤٦
٧٤٧
٧٤٨
٧٤٩
٧٥٠
٧٥١
٧٥٢
٧٥٣
٧٥٤
٧٥٥
٧٥٦
٧٥٧
٧٥٨
٧٥٩
٧٦٠
٧٦١
٧٦٢
٧٦٣
٧٦٤
٧٦٥
٧٦٦
٧٦٧
٧٦٨
٧٦٩
٧٧٠
٧٧١
٧٧٢
٧٧٣
٧٧٤
٧٧٥
٧٧٦
٧٧٧
٧٧٨
٧٧٩
٧٨٠
٧٨١
٧٨٢
٧٨٣
٧٨٤
٧٨٥
٧٨٦
٧٨٧
٧٨٨
٧٨٩
٧٩٠
٧٩١
٧٩٢
٧٩٣
٧٩٤
٧٩٥
٧٩٦
٧٩٧
٧٩٨
٧٩٩
٨٠٠
٨٠١
٨٠٢
٨٠٣
٨٠٤
٨٠٥
٨٠٦
٨٠٧
٨٠٨
٨٠٩
٨١٠
٨١١
٨١٢
٨١٣
٨١٤
٨١٥
٨١٦
٨١٧
٨١٨
٨١٩
٨٢٠
٨٢١
٨٢٢
٨٢٣
٨٢٤
٨٢٥
٨٢٦
٨٢٧
٨٢٨
٨٢٩
٨٣٠
٨٣١
٨٣٢
٨٣٣
٨٣٤
٨٣٥
٨٣٦
٨٣٧
٨٣٨
٨٣٩
٨٤٠
٨٤١
٨٤٢
٨٤٣
٨٤٤
٨٤٥
٨٤٦
٨٤٧
٨٤٨
٨٤٩
٨٥٠
٨٥١
٨٥٢
٨٥٣
٨٥٤
٨٥٥
٨٥٦
٨٥٧
٨٥٨
٨٥٩
٨٦٠
٨٦١
٨٦٢
٨٦٣
٨٦٤
٨٦٥
٨٦٦
٨٦٧
٨٦٨
٨٦٩
٨٧٠
٨٧١
٨٧٢
٨٧٣
٨٧٤
٨٧٥
٨٧٦
٨٧٧
٨٧٨
٨٧٩
٨٨٠
٨٨١
٨٨٢
٨٨٣
٨٨٤
٨٨٥
٨٨٦
٨٨٧
٨٨٨
٨٨٩
٨٩٠
٨٩١
٨٩٢
٨٩٣
٨٩٤
٨٩٥
٨٩٦
٨٩٧
٨٩٨
٨٩٩
٩٠٠
٩٠١
٩٠٢
٩٠٣
٩٠٤
٩٠٥
٩٠٦
٩٠٧
٩٠٨
٩٠٩
٩١٠
٩١١
٩١٢
٩١٣
٩١٤
٩١٥
٩١٦
٩١٧
٩١٨
٩١٩
٩٢٠
٩٢١
٩٢٢
٩٢٣
٩٢٤
٩٢٥
٩٢٦
٩٢٧
٩٢٨
٩٢٩
٩٣٠
٩٣١
٩٣٢
٩٣٣
٩٣٤
٩٣٥
٩٣٦
٩٣٧
٩٣٨
٩٣٩
٩٤٠
٩٤١
٩٤٢
٩٤٣
٩٤٤
٩٤٥
٩٤٦
٩٤٧
٩٤٨
٩٤٩
٩٥٠
٩٥١
٩٥٢
٩٥٣
٩٥٤
٩٥٥
٩٥٦
٩٥٧
٩٥٨
٩٥٩
٩٦٠
٩٦١
٩٦٢
٩٦٣
٩٦٤
٩٦٥
٩٦٦
٩٦٧
٩٦٨
٩٦٩
٩٧٠
٩٧١
٩٧٢
٩٧٣
٩٧٤
٩٧٥
٩٧٦
٩٧٧
٩٧٨
٩٧٩
٩٨٠
٩٨١
٩٨٢
٩٨٣
٩٨٤
٩٨٥
٩٨٦
٩٨٧
٩٨٨
٩٨٩
٩٩٠
٩٩١
٩٩٢
٩٩٣
٩٩٤
٩٩٥
٩٩٦
٩٩٧
٩٩٨
٩٩٩
١٠٠٠


مصادر الخريطة
- رسمت من أصول مسح جوى مقياس ١:٢٥٠٠٠
- من صور جوية صورت سنة ٢٠١١
- رفع صحت طوبغرافى سنة ٢٠١٢
الإسقاط : نظام التركتور المستعرض الدولى
لوحة رقم : NH 35 o3
٣٠
٣٠
٢٨°٠٠
٣١°٣٠

المتوسط


محطة سوران
رأس الغرقان
حفنة القط (صخرة)
قرية السلاحية
حبيبة
شاطىء وقرية طيبة
بئر زاوية العرامة
رأس أبو جراب
قرية السمرة
بئر سمودة السلاحية
ابار الجديدات
نقالة
قرية العمالة
قرية الضبعة
السلاحية

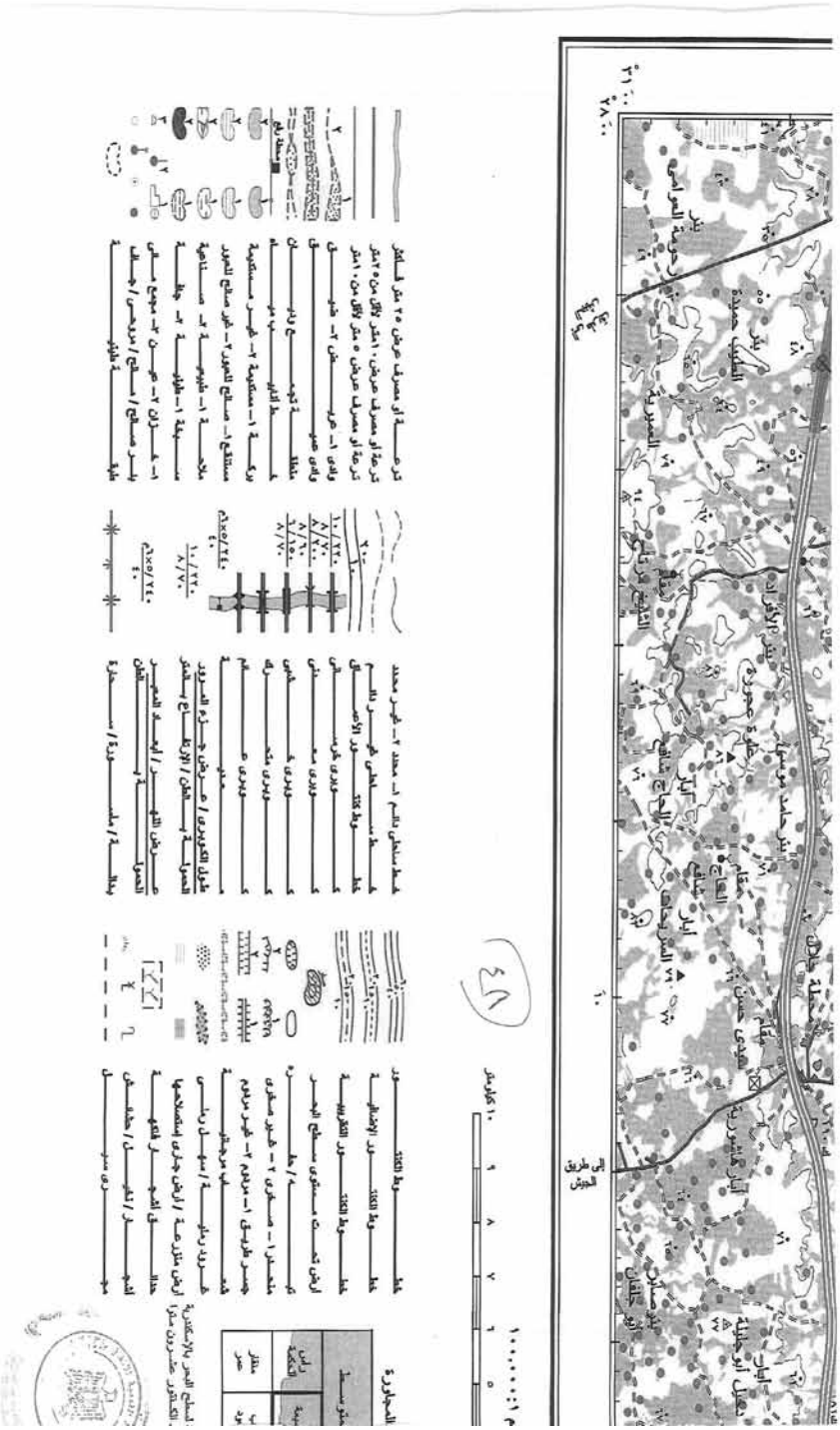

جمهورية مصر العربية

رأس ا

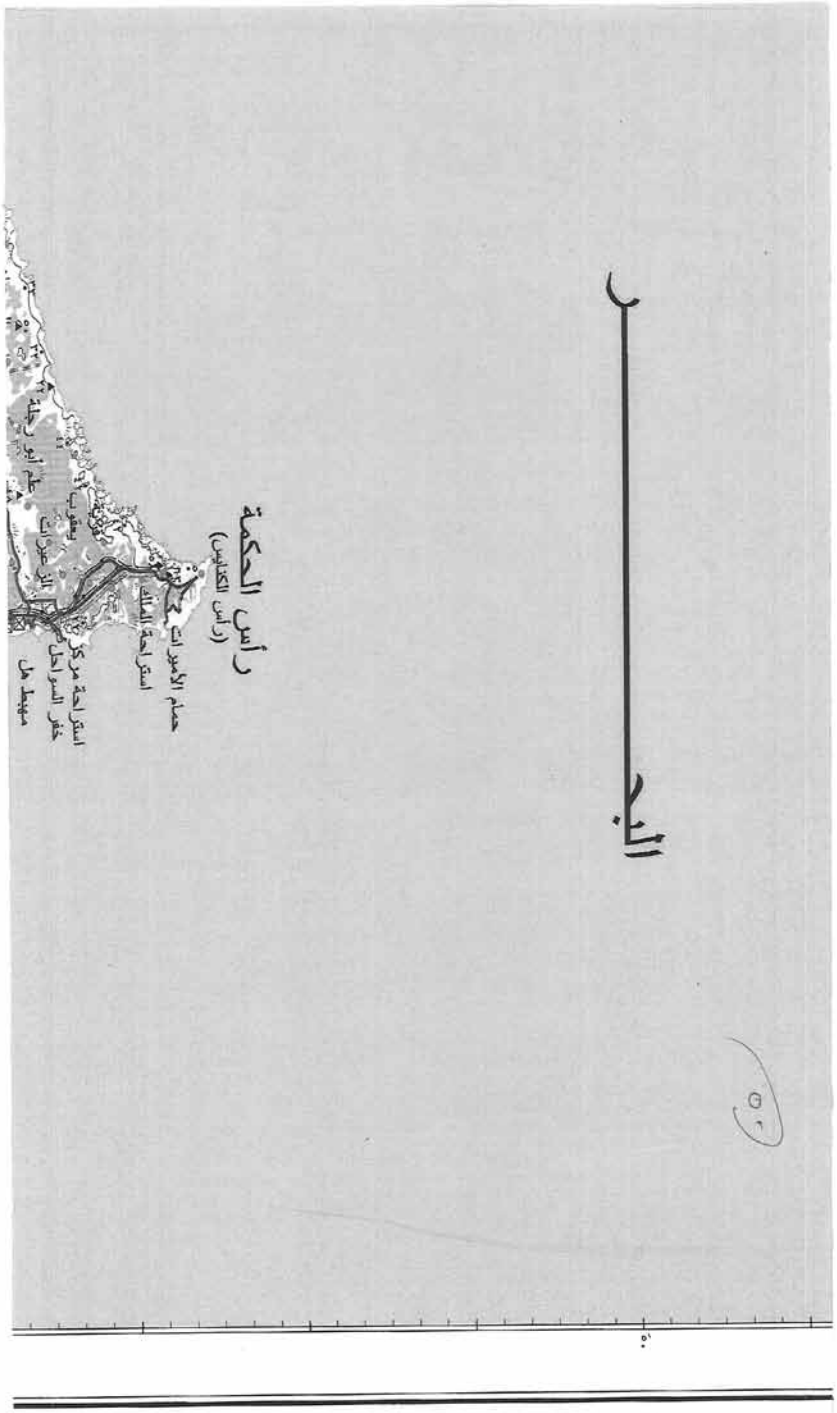
رأس الحكمة
(رأس الكتايس)
حمام الأميرات
استراحة الملك
يعقوب
علم أبو رحلة
الأعشوات
استراحة مركز
خفر السواحل
مهبط حل

رأس الحكمة
الحكمة
خليج
قرية الحكمة السياحية
قرية السعادة
قرية الروان
(تحت الإنشاء)
قرية
الإسكندرية
الإسكندرية

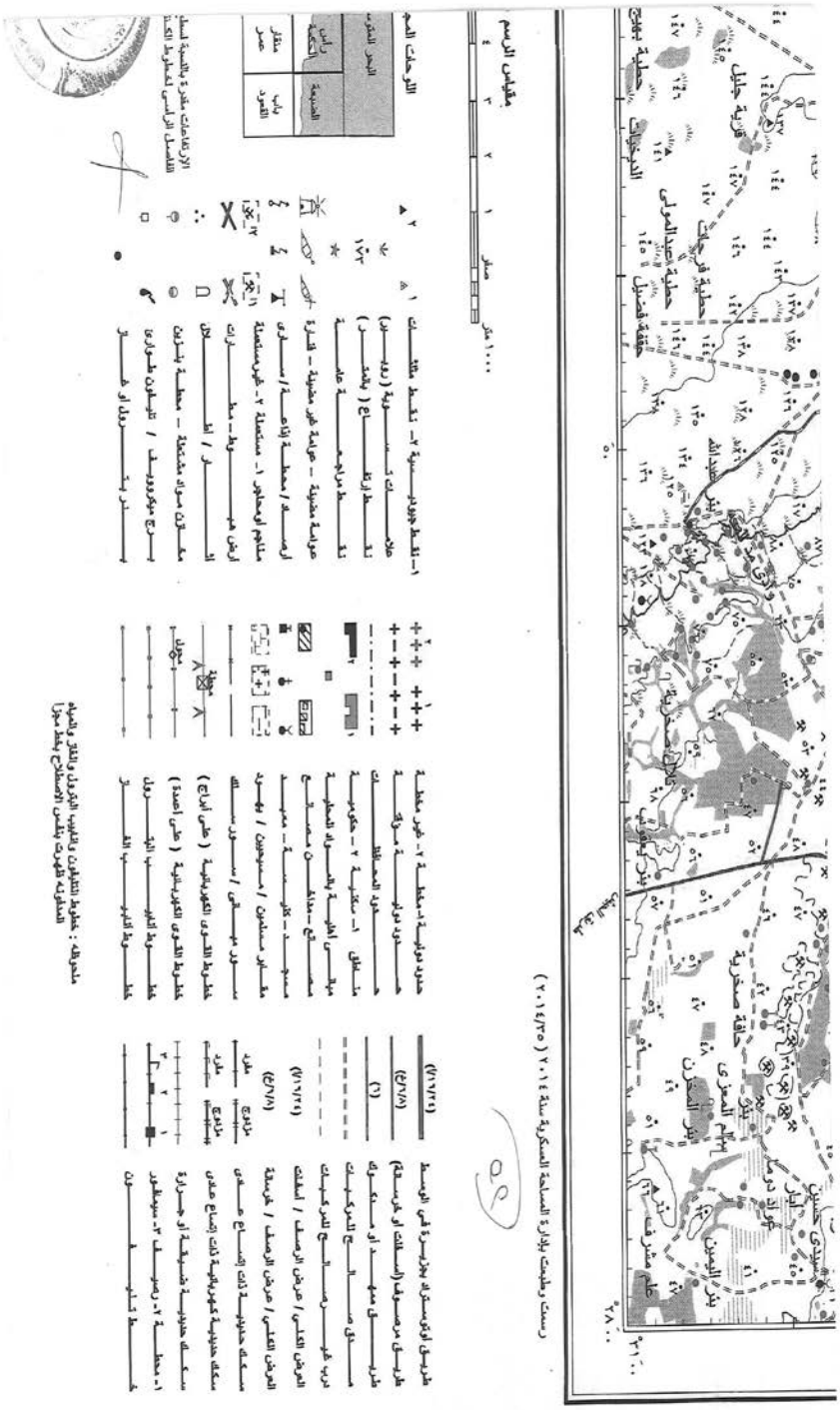
رسمت وطبعت بإدارة المساحة العسكرية سنة ٢٠١٤ (٢٠١٤/٣٥)
مقياس الرسم
اللوحات اليمين
البحر الأحمر
الإحداثيات مقدرة بالنسبة لسطح التمثيل الأرضي لخطوط الكنتور
ملحوظة : خطوط التليفون والتليغراف والكهرباء والمياه المعلومات ظهرت بنفس الاصطلاح بخط مونا


مصادر الخريطة
- رسمت من أصول مسح جوى طبوغرافى ١:٢٥٠٠٠ من مصلحة مساحة مصر سنة ٢٠١١
- روجعت طبقا لمرئيات سنة ٢٠١٢
الإسقاط : نظام المركاتور المستعرض الدولى
لوحة رقم : NH 35 O 2
٣٢°٣٠'
٣١°٣٠'
٣٠°


المقوس
قرية
قصر الشوق
السياحية

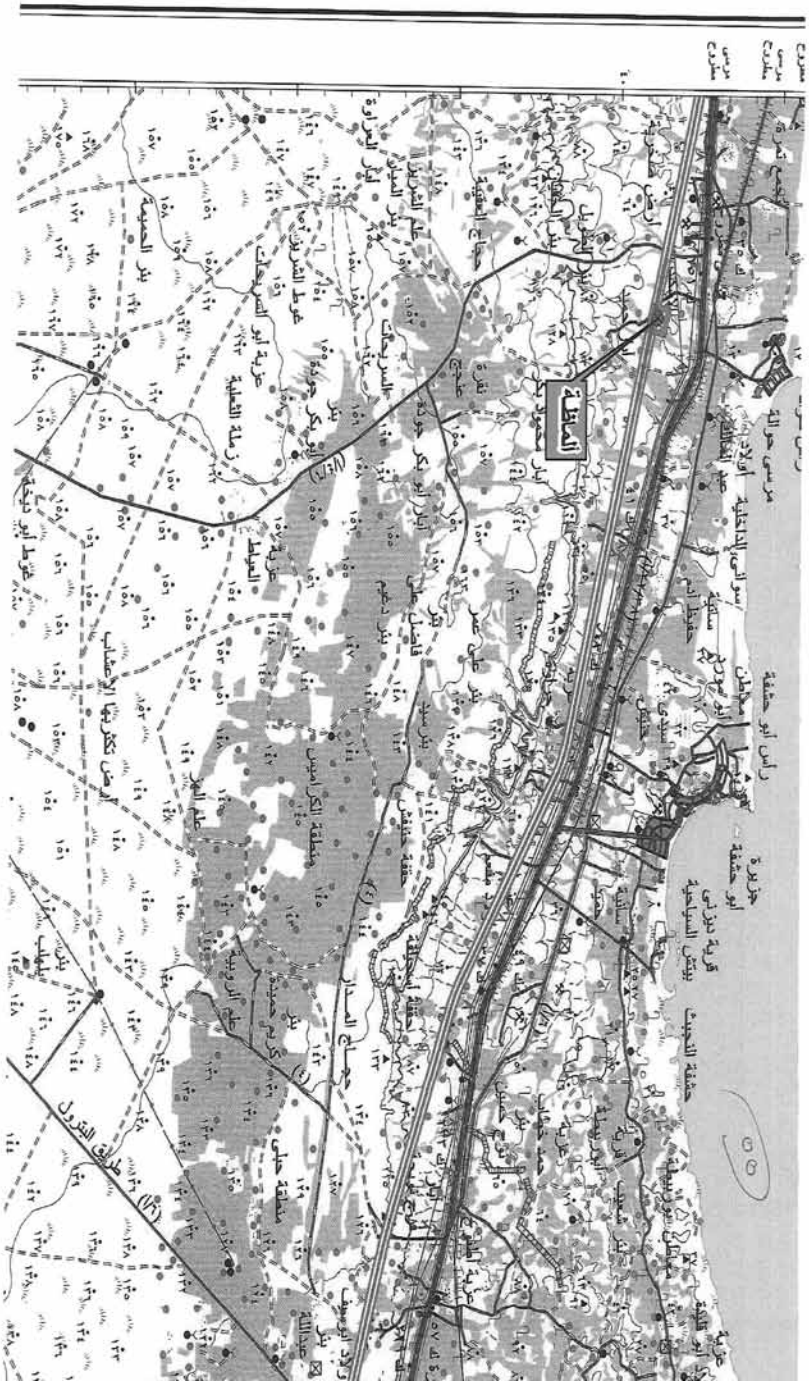
المنطقة
رأس أبو حشفة
جزيرة أبو حشفة
قرية نيزلي
بيتش السياحية
حشفة الخبيث
مرسى حولة
أولاد الخطيب
سوالح الداخلية
سلمة
حيفا أدم
أبو سوريه
ملاطن
عزبة أبو السعد
عزبة الشملية
زرعة الشملية
عزبة الغيطاط
عزبة الأعصاب
أرض تكثر فيها الأعصاب
منطقة الكراسيس
منطقة حلبي
منطقة الزريبة
طريق المترول
عين الله
عين الحمية
عين الجرادة
عين المعلق
عين الشرقي
عين الشرقي
عين الشرقي

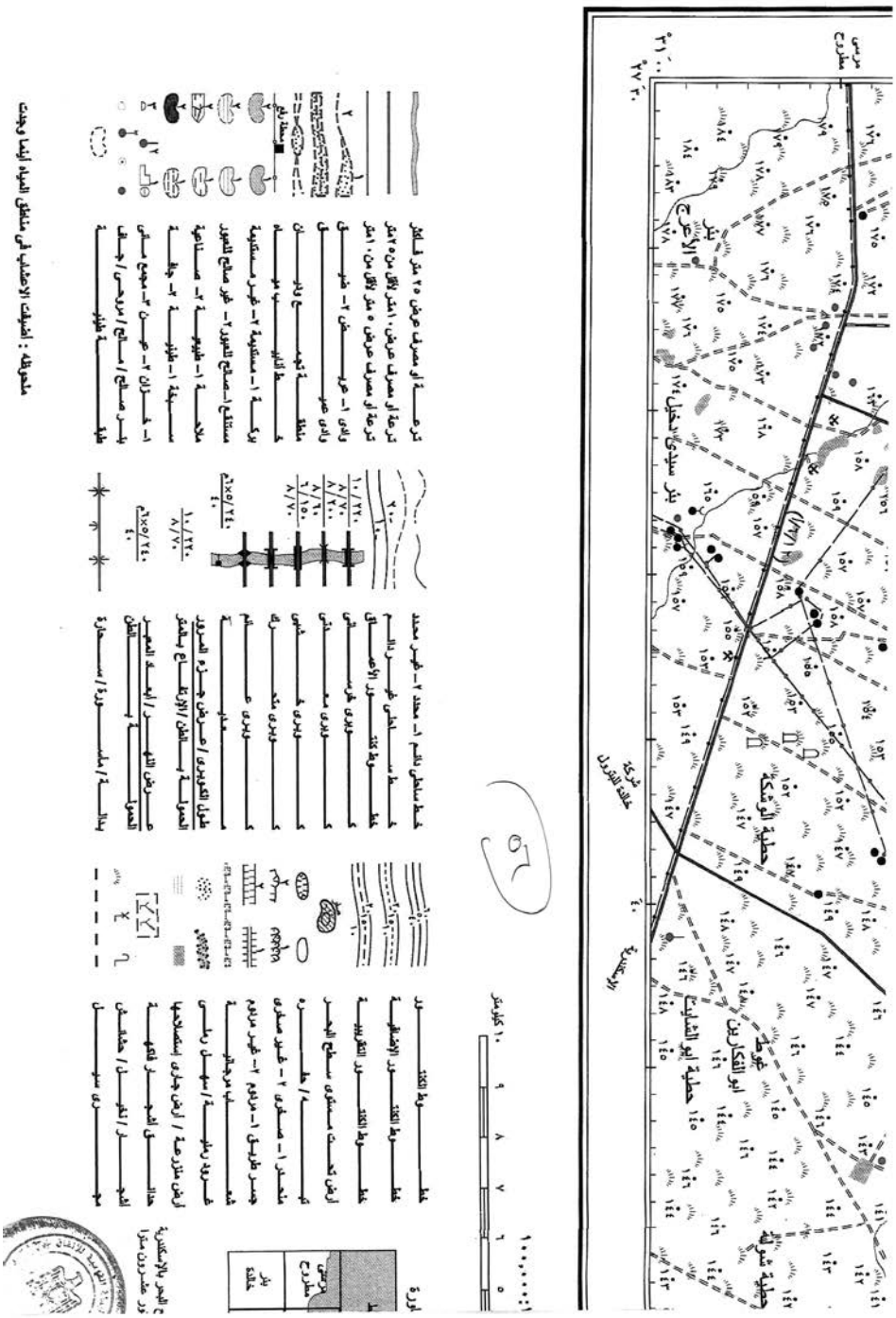

ملحوظة : أضيفت الاصطلاب فى مناطق المياه أيضا ويحدث


جمهورية مصر العربية
مرسى
البحر


مرسى مطروح
رأس علم الروم
قرية علم الروم السياحية
(تحت الإنشاء)
قرية علم الروم
(تحت الإنشاء)
منتجع سملا وعلم الروم
(السياحي)
خليج
ابو حشايفة
قرية ميامي
(السياحية)
معاطن التغامش
قرية الاعلامين
قرية النوران (السياحية)
قرية البستان
قرية الفاطمية (السياحية)
قرية توكاج السياحية
قرية بالماتوفا السياحية
قرية خليجية سياحية
(تحت الإنشاء)
قرية قصر

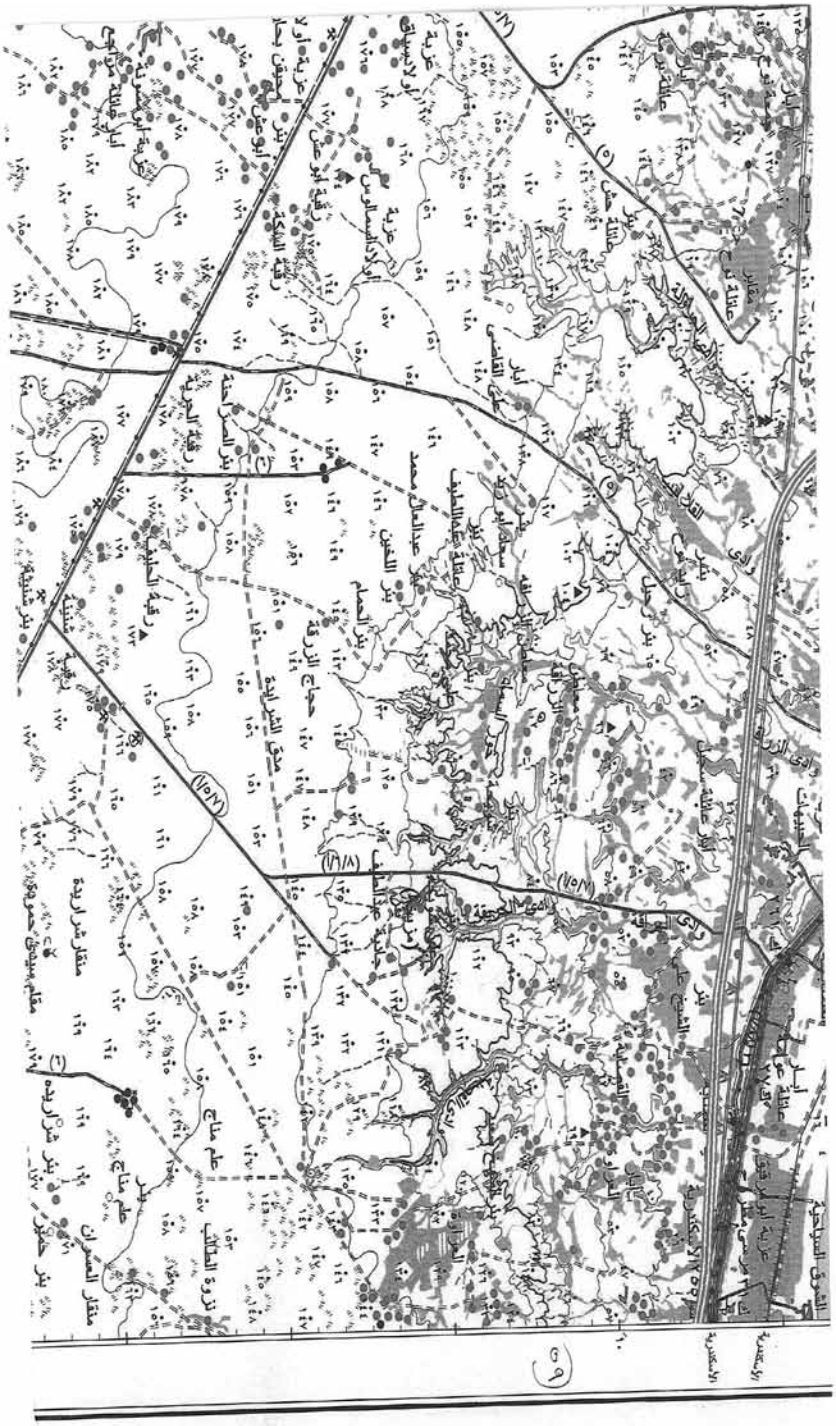

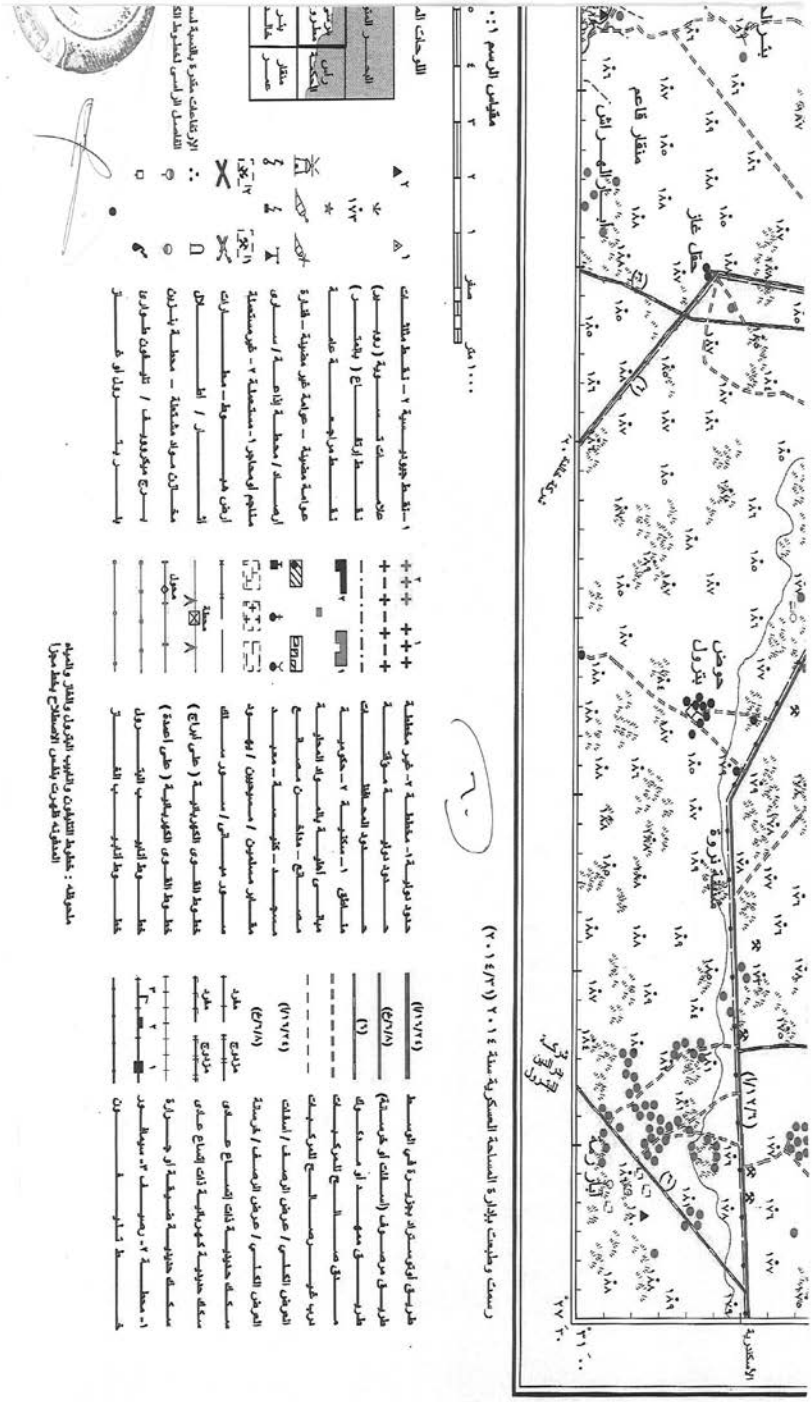
رسمت وطبعت بإدارة المساحة العسكرية سنة ٢٠١٤ (٢٠١٤/٣١)
مقياس الرسم ١:
١٠٠٠ متر
اللوحات الم
الإرتفاعات مقدرة بالنسبة لسم
التفصيل الرئيسى لخطوط الك
ملحوظة : خطوط التليفون والتليفون الكوردل والقلق والمياه
المدفونه فليوت يتلمس الاصطلاح لخط سوى
حوض
نتزول
منقار قاعم
الإسكندرية


مصادر الخريطة
- رسمت من أصول مسح جوى مقياس ١:٢٥٠٠٠٠
- من صور جوية صورت سنة ٢٠١١
- رصدت حقليا حتى يناير سنة ٢٠١٢
الإسقاط : نظام المركاتور المستعرض الدولى
لوحة رقم : NH 35 o1
٦١
مطروح
المتوسط
رأس أبو لاهو
هضبة عجيبة
قرية أمل
رأس أم الرخم
مرسى أم الرخم
بئر السباحية
قرية بلويتش (السباحية)
قرية الأبيض (السباحية)
القرية المصرية السعودية للإسكان والتعمير
شاطئ كليوباترا
مرسى مطروح

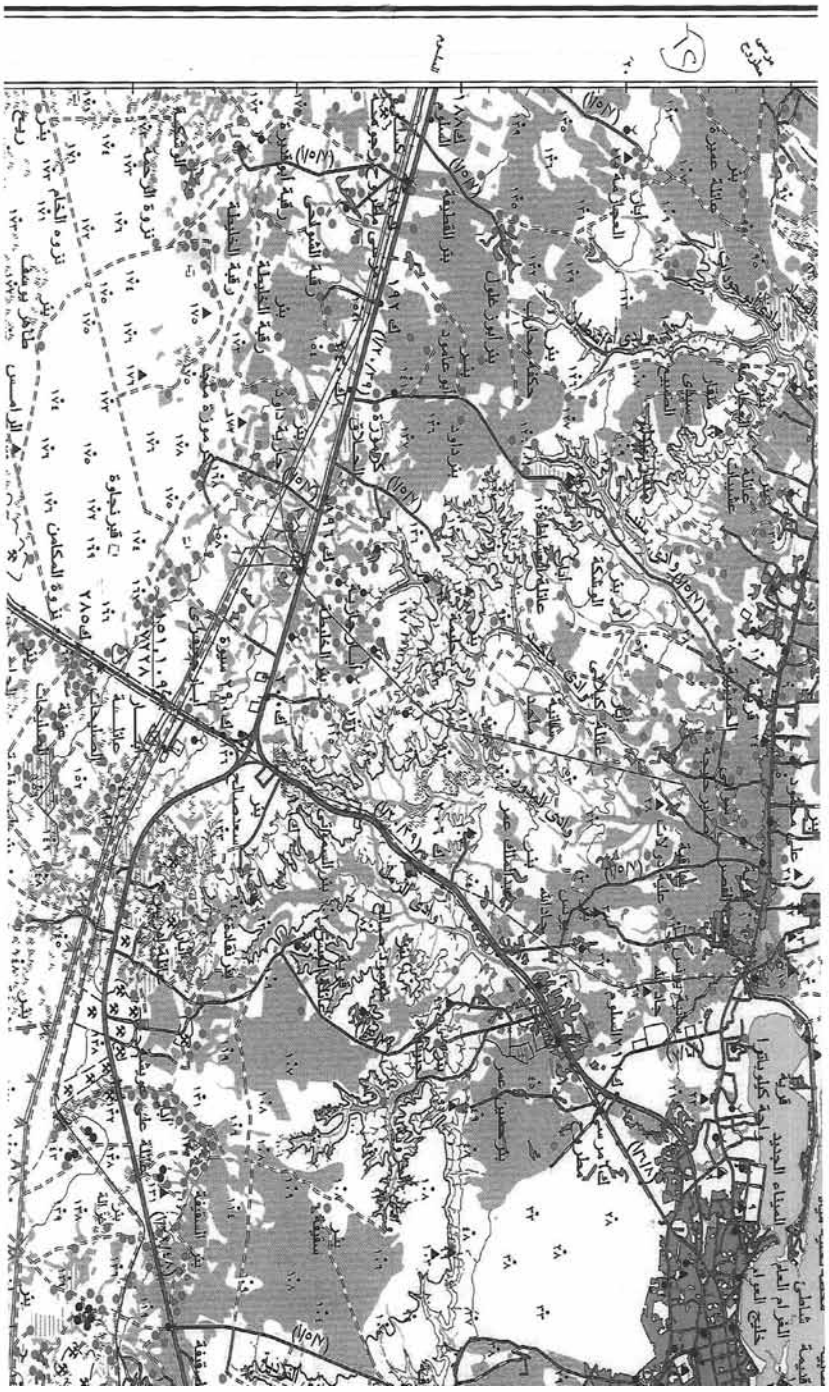

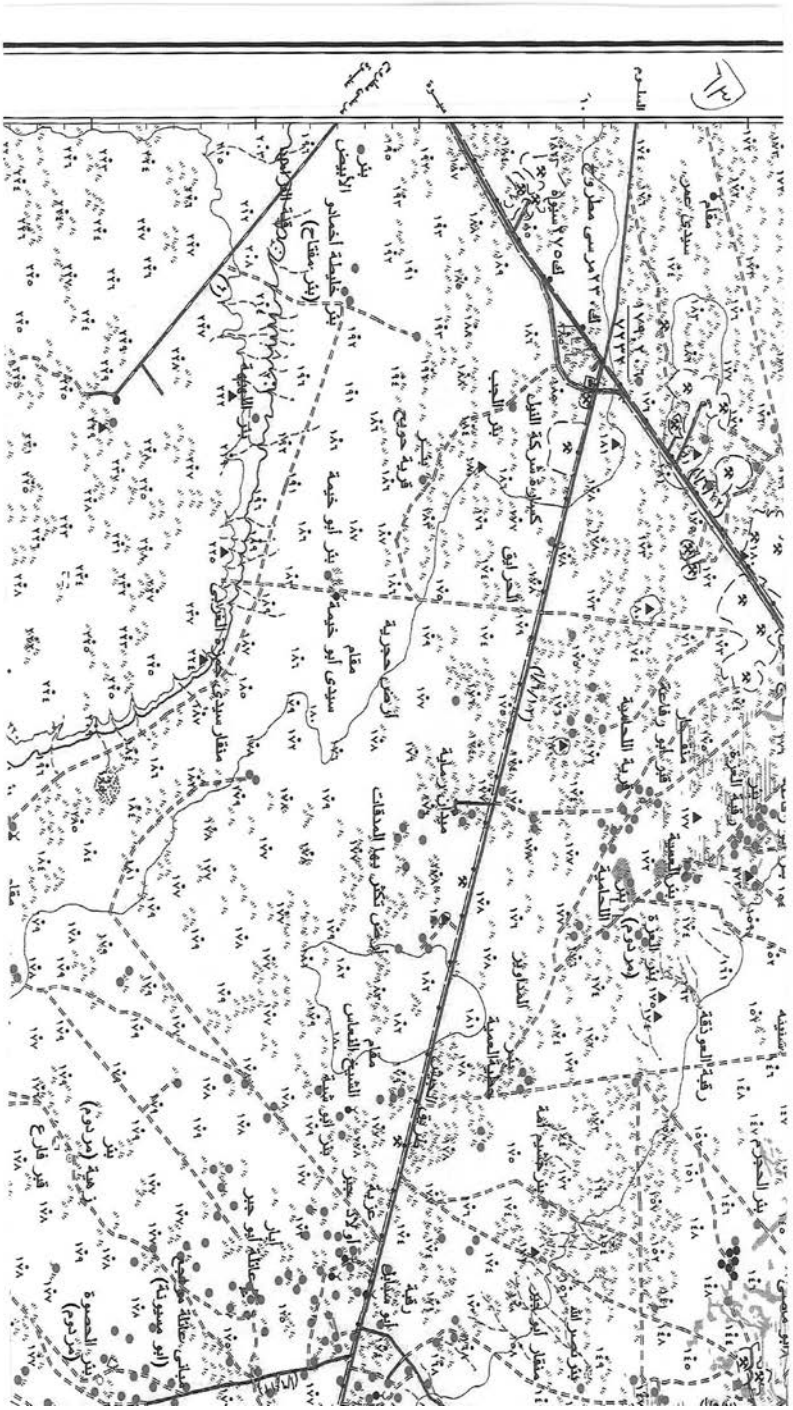

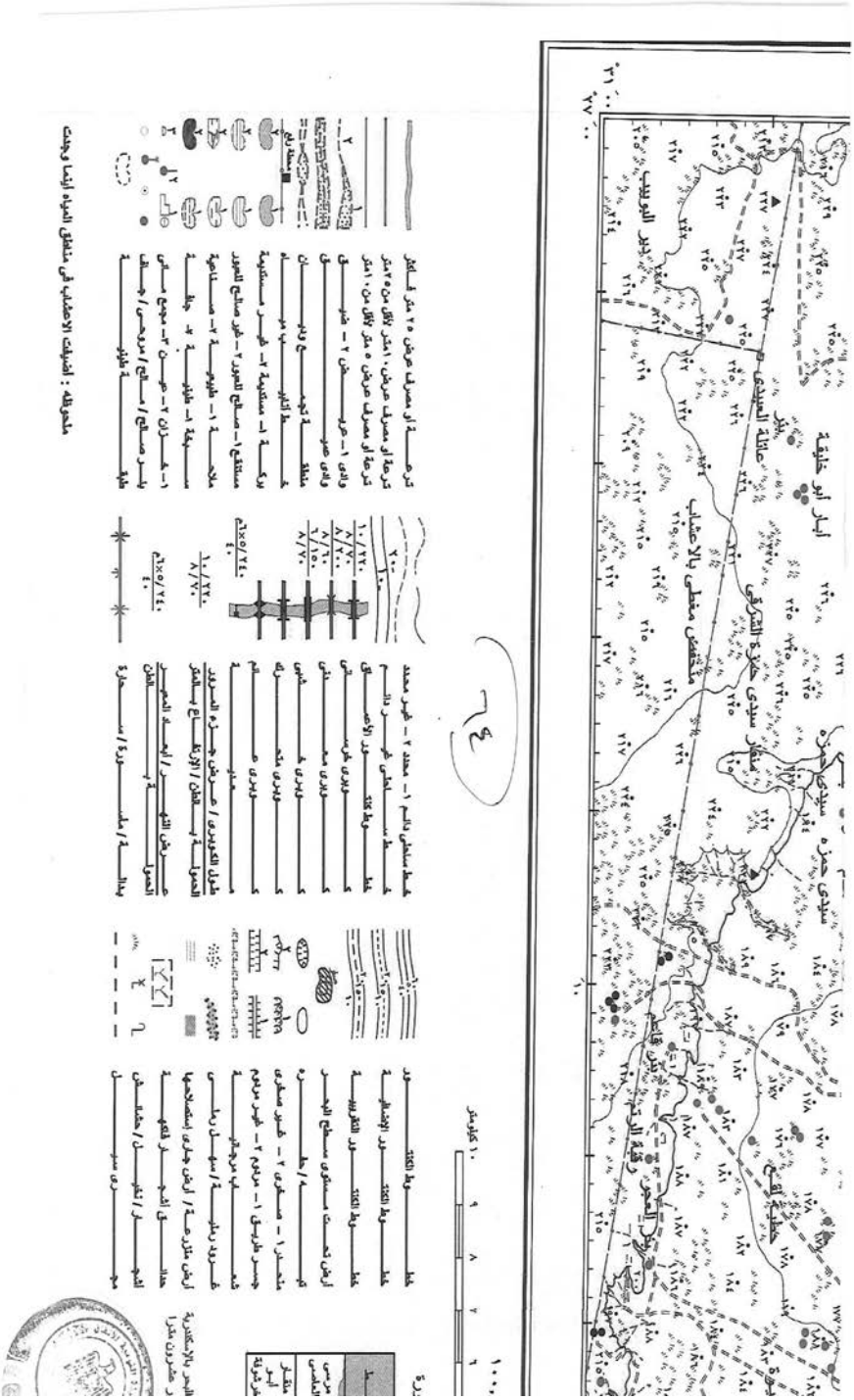
أبار أبو خليفة
سيدى حمزه
عائلة العبيدى
مخفض منخلى بالاعشاب
جنوب الهويب
١٠٠٠ ٩ ٨ ٧ ٦
١٠ كيلومتر
ملحوظة : أضيفت الاعشاب فى مناطق المياه أينما وجدت