قرار رئيس مجلس الوزراء
رقم ٢٧٠٤ لسنة ٢٠٢٤

رئيس مجلس الوزراء

بعد الاطلاع على الدستور ؛

وعلى قانون نظام الإدارة المحلية الصادر بالقانون رقم ٤٣ لسنة ١٩٧٩ ولائحته التنفيذية ؛

وعلى القانون رقم ١٠ لسنة ١٩٩٠ بشأن نزع ملكية العقارات للمنفعة العامة ولائحته التنفيذية ؛

وعلى قرار رئيس الجمهورية رقم ٣٠٤ لسنة ٢٠٢٤ بتفويض رئيس مجلس الوزراء في بعض الاختصاصات ؛

وعلى قرار رئيس مجلس الوزراء رقم ١٤٤٤ لسنة ٢٠٢١ باعتبار مشروع إنشاء محور الفشن على النيل بطول (٢٧) كيلو مترًا فى نطاق محافظة بنى سويف من أعمال المنفعة العامة ؛

وبناءً على ما عرضه نائب رئيس مجلس الوزراء للتنمية الصناعية ووزير وزارتى الصناعة والنقل ؛

قرر :

(المادة الأولى)

يعتبر من أعمال المنفعة العامة مشروع إنشاء محور الفشن على النيل فى نطاق محافظة بنى سويف ، وذلك بالنسبة للمناطق التى لم يتم العرض والنشر بها .

(المادة الثانية)

يستولى بطريق التنفيذ المباشر على الأراضى والعقارات اللازمة لتنفيذ المشروع المشار إليه فى المادة السابقة ، والمبين موقعها ومساحتها وحدودها وأسماء ملاكها الظاهرين بالمذكرة الإيضاحية والخرائط المساحية والكشوف المرفقة .

(المادة الثالثة)

يُنشر هذا القرار فى الجريدة الرسمية .

صدر برئاسة مجلس الوزراء فى ١٧ صفر سنة ١٤٤٦ هـ

(الموافق ٢٢ أغسطس سنة ٢٠٢٤ م) .

رئيس مجلس الوزراء

دكتور/ مصطفى كمال مدبولى

وزارة النقل

مذكرة إيضاحية

لقرار رئيس مجلس الوزراء

صدر قرار السيد الدكتور رئيس مجلس الوزراء رقم ١٤٤٤ لسنة ٢٠٢١ بإقرار صفة النفع العام لمشروع إنشاء محور الفشن على النيل بنطاق محافظة بنى سويف وتم نشره بالجريدة الرسمية فى ٢٠٢١/٧/١٥

نصت المادة (١٢) من القانون رقم ١٨٧ لسنة ٢٠٢٠ بتعديل بعض أحكام القانون رقم ١٠ لسنة ١٩٩٠ بشأن نزع ملكية العقارات للمنفعة العامة على أنه «إذا لم تودع النماذج أو القرار الوزارى طبقًا للإجراءات المنصوص عليها فى هذا القانون خلال ثلاث سنوات من تاريخ نشر قرار المنفعة العامة فى الجريدة الرسمية ، عد القرار كأن لم يكن بالنسبة للعقارات التى لم تودع النماذج أو القرار الخاص بها » .

وفى ضوء سقوط قرار النفع العام المشار إليه بعاليه فى ٢٠٢٤/٧/١٥ ، مما يستلزم معه استصدار قرار منفعة عامة جديد للمناطق التى لم يتم العرض والنشر بها ، حتى يتسنى لمديرية المساحة المختصة استكمال إجراءات نزع الملكية للمشروع (الحصر والعرض والنشر والتعاقد مع أصحاب الشأن والمراجعة وإيداع النماذج بالشهر العقارى) .

قامت الهيئة العامة للطرق والكبارى بسداد كامل مبلغ التعويضات الخاصة بالمشروع والبالغ قيمتها (٤٦٠) مليون جنيه .

مرفق ما يلى :

عدد (٢٥) كشف معتمد من مديرية المساحة ببنى سويف وممهورًا بخاتم شعار الجمهورية يتضمن أسماء الملاك الظاهرين للمساحات المطلوب نزع ملكيتها لصالح المشروع - (مرفق رقم ١) .

عدد (١٧) خريطة مساحية بالتخطيط الإجمالى للمشروع - (مرفق رقم ٢).

وفـي ضوء ما تقدم ، نتشـرف بأن نرفق طيه مشـروع قرار رئيـس مجلس الوزراء لتجديـد قرار إضفاء صفة النفع العام على مشـروع إنشـاء محور الفشـن على النيل والاسـتيلاء بطريـق التنفيذ المباشـر على الأراضـى اللازمة لتنفيذ المشـروع وذلك للمناطق التى لم يتم العرض والنشر بها بنطاق محافظة بنى سويف ، وذلك على النحو الموضح بعاليه .

وتفضلوا بقبول فائق الاحترام

نائب رئيس مجلس الوزراء للتنمية الصناعية

وزير الصناعة والنقل

فريق/ كامل عبد الهادى الوزير

المصرية العامة لمساحة كشف بأسماء الملاك والمزارعين الظاهرين المتداخله اطيانهم ضمن المشروع (457 محور الشن)

المساحة ببني سويف

الرسم والمشروعات قرية مازورة مركز سمسطا محافظة بني سويف

اسم الحوض ورقمه	القطعة كدستر	القطعة المستجدة	المسطح س	المسطح ط	المسطح ف	نوع الزراعات	اسم المالك	اسم المزارع
	ض16	91	20	-	-	برسيم	محمد عبد المحسن عبد العظيم	
		92	7	01	-	برسيم	رجب محمد عمار	
	ض17	94	-	01	-	برسيم	رجب محمد عمار	
	ض18	96	11	05	-	برسيم	حسنية محمد محمود حسين ابراهيم	رجب محمد عمار
	ض19	98	08	01	-	برسيم	رجب حسان سيد	سعد ابو سريع
	ض20	100	-	01	-	برسيم	مسعد فضالي سيد + محمد خطيب حسب الله	سيد عبد الله
العنوان	ض21	102	16	-	-	برسيم	ربيع حسين عبد الحميد	
خليفة 28	ض22	104	15	-	-	قمح	محمد خطيب حسب الله	محمد جودة عبد العليم
	ض23	106	13	-	-		مصطفي عبد القادر احمد	
	ض24	108	12	--	-		حسنية محمد محمود حسين ابراهيم	تم تعديل ابمسطح بمعرفة السيد/محمود عبد
		116	03	01	--		لم يستدل	
	ض25	110	04	01	-		لم يستدل	
		111	07	-	-		لم يستدل	
	ض26	113	07	-	-		لم يستدل	
	ض27	115	03	-	-		لم يستدل	

بمعرفتي مراجعة مفتش مفتش

مهندس مدير مديرية المساحة ببني سويف

(c)

المصرية العامة لمساحة المساحة ببني سويف لرسم والمشروعات

كشف بأسماء الملاك والمزارعين الظاهرين المتداخله اطيانهم ضمن المشروع (457 محور الفشن

قرية عزبة تلت مركز الفشن محافظة بني سويف

اسم الحوض ورقمه	القطعة كدستر	القطعة المستجدة	المسطح س	المسطح ط	المسطح ف	نوع الزراعات	اسم المالك	اسم المزارع
	ض24	36	19	-	-	قمح	ابراهيم محمد ابراهيم	
	ض26	38	04	08	-	برسيم	دولت محمد محمد مصطفي	
		40	14	12	-	برسيم	محمود سيد محمود احمد	
		41	21	13	-	برسيم	مجدي سيد محمود احمد	
		42	4	05	01	برسيم	فادية عباس عبد الله	
		43	01	-	-	برسيم	سعيد شعبان محمود	
	ض23	44	16	-	-	برسيم	محمود عبد الحميد داوود	
		45	23	-	-	برسيم	جمال طه شحاتة	
		46	16	09	-	برسيم	رافت حسن عبد القادر اسامة	
		47	03	05	-	برسيم	لم يستدل	
		48	18	02	-		لم يستدل	
	ض12	51	16	05	-		لم يستدل	
	ض13	53	16	07	-		لم يستدل	
	ض14	55	20	08	-	قمح	مصري محمد عبد العاطي	
	ض15	58	10	11	-	قمح	صباح محمود عثمان ابراهيم	العنوان
محمود 6	ض16	60	17	06	-	قمح	محمد احمد عبد الجواد	
	ض17	62	9	02	-	قمح	حمادة محمد معوض عبد الوهاب	
	ض18	64	04	-	-	قمح	معروف حميدة محمد منصور	
		66	05	-	-	قمح	معروف حميدة محمد منصور	
		67	05	06	-	برسيم	فرج وهدان محمود احمد	
		68	05	04	-	برسيم	محمد مبروك امين مصطفي	
		69	09	03	-	برسيم	فرج وهدان محمود احمد	
		70	06	08	-	برسيم	محمد مبروك امين مصطفي	
		71	13	02	-	قمح	جودة مبروك امين مصطفي	
	ض33	72	14	04	-	قمح	رجب عبد الحميد قاسم حسن	
		73	13	03	-	قمح	محمد عبد العظيم قاسم حسن	
		74	21	03	-	برسيم	حسن عوض عبد الجواد	رجب عبد العظيم
		75	-	04	-	برسيم	علي حسن احمد حسن	
		76	22	03	-	برسيم	عبد اللطيف مبروك عبد اللطيف	
		77	07	08	-	برسيم	احمد داوود محمد محمود	علي حسن احمد
		78	19	05	-	قمح	شعبان عبد الهادي عبد الجواد	

2022/9/20

بمعرفتي رئيس مساحة مفتش مفتش

يعتمد،،،

مهندس/ مدير عام المساحة بمحافظة بني سويف

المصرية العامة لمساحة
المساحة ببني سويف
الرسم والمشروعات

كشف باسماء الملاك والمزارعين الظاهرين المتداخله اطيانهم ضمن المشروع 457 محور الفشن

قرية عزبة تلت مركز الفشن محافظة بني سويف

اسم الحوض ورقمه	القطعة كدستر	القطعة المستجدة	المسطح س	المسطح ط	المسطح ف	نوع الزراعات	اسم المالك	اسم المزارع	العنوان
محمود 6	ض33	79	08	06	-	قمح	محمد شكري سعد فتح الباب		عزبة تلت – الفشن
		80	17	02	-		شعبان عبد الهادي عبد الجواد		
		81	11	05	-		عبد العظيم حسين شعبان		
		82	-	02	-		عبد اللطيف مبروك عبد اللطيف		
		83	05	02	-		عبد الهادي محمد عبد اللطيف		
		86	05	03	-	بنجر	حمادة محمد عوض		
والي 5	ض2	54	08	07	-		احمد محمد محمد عبد الحميد		
		55	-	11	-	قمح	مصطفي احمد عبد العال + مني رمضان حميدة + شوقية محمد احمد		
	ض3	58	16	02	-		نادرة زهران سليمان		
		59	08	02	-		سامي عبد الحميد علي		
	ض4	61	10	02	-		ورثة عادل جمعة عبد العال		
	ض5	63	12	-	-		ورثة عادل جمعة عبد العال		
	ض39	65	09	05	-		اسامة محمد حسنى		
		66	08	07	-		محمد توفيق محمد الخطيب		
		67	23	13	-		محمد فاروق موسى		
		68	03	03	-		سامى محمد حسنى توفيق		
	ض1	70	07	-	-		محمد توفيق		
	ض40	72	01	19	-	حمص	محمد فاروق موسى		
		73	05	16	-	بنجر	ورثة جليلة حسن قطرى		
		74	23	06	-	قمح	رجب أحمد عبدالحميد		
	ض41	76	11	04	-	برسيم	ورثة جليلة حسن قطرى		
حسين اغا 2	ض21	56	01	17	-	كمثرى	عبدالحكيم عبدالحميد مكاوى		
		57	12	01	-	بنجر	حمدى محمد عبداللطيف		
		58	08	02	-	بنجر	صلاح حسين شعبان عبدالعظيم		
		59	13	02	-	برسيم	عيسى عبود عيسى		
		60	13	01	-	برسيم	احمد معوض عبدالبارى		
	ض22	63	17	6	-	عنب	عبدالحكيم عبدالحميد مكاوى		
		64	11	2	-	بنجر	ربيع محمد عبدالجواد		
		65	17	01	-	برسيم	خميس عبدالعظيم محمد		
		76	9	1	0		احمد معوض عبدالبارى		

2022/9/20

بمعرفتي روجع مساعد مفتش مفتش

يعتمد
مهندس مدير عام المساحة ببني سويف

الهيئة المصرية العامة لمساحة كشف باسماء الملاك والمزارعين الظاهرين المتداخلة اطيانهم ضمن المشروع 457 مجور الفشن

المساحة ببني سويف

الرسم والمشروعات قرية عزبة تلت مركز الفشن محافظة بني سويف

اسم الحوض ورقمه	القطعة كدستر	القطعة المستجدة	المسطح س	المسطح ط	المسطح ف	نوع الزراعات	اسم المالك	اسم المزارع	العنوان
حسين اغا 2	ض23	68	02	06	-	برسيم	عبدالحكيم عبدالحميد مكاوى		الفشن - عزبة تلت
		69	20	03	-	بنجر	ربيع محمد عبدالجواد		
	ض24	71	01	09	-	برسيم	خميس عبدالعظيم محمد		
		72	16	03	-	بنجر	رمضان عبدالعظيم عبدالرحمن		
	ض25	74	08	-	-	برسيم	محمد محمد حميدة		
القصيرات 1	ض30	45	23	03	-	قمح	محمد عبدالحميد مكاوى مفتاح		
		46	15	02	-	بنجر	محمد الخطيب توفيق		
	ض43	48	18	11	-	برسيم	محمد الخطيب توفيق		
		49	22	15	-	برسيم	محمد عبدالحميد مكاوى مفتاح		
		50	-	09	-	بنجر	محمد عبدالحفيظ عبدالكريم		
		51	04	04	-	بنجر	سمير حسنى عبدالحفيظ		
		52	13	1	-	برسيم	عبدالحميد رجب عبدالقادر شعبان		

202/9/20

بمعرفتي روجع مساح مفتش مفتش

يعتمد

مهندس مدير مديرية المساحة ببني سويف

(٥)

المصرية العامة لمساحة المساحة ببني سويف
لرسم والمشروعات

كشف بأسماء الملاك والمزارعين الظاهرين المتداخلة أطيانهم ضمن المشروع (457 طرق)
شركة الوجه القبلى الزراعية -
قرية تجاة مازورة مركز سمسطا محافظة بني سويف

م الحوض ورقمه	القطعة كدستر	القطعة المستجدة	المسطح س	المسطح ط	المسطح ف	نوع الزراعات	اسم المالك	اسم المزارع
		92	15	02	-	طريق	طريق	
	32	93	20	06	-	بصل	راوى سيد عبدالقادر	
		94	13	10	-	برسيم	كامل سيد عبدالقادر	
	ض59	95	00	03	-		جمعه كامل سيد	
		90	05	05	-		عبدالله فتحى عبدالله	
		91	23	06	-		سامح محمد جمال الدين	العنوان
	ض45	93	22	16	-		سامح محمد جمال الدين	
	ض46	95	17	04	-	ثوم	محمد فرج عبدالرحمن	
		96	03	09	-	قمح	شعبان عبدالحفيظ عثمان	
		97	03	06	-	برسيم	محمد عبدالجيد حسن عبدالله	
	ض47	99	09	14	-	قمح	شعبان عبدالحفيظ عثمان	
		100	11	01	-		محمد عبدالجيد حسن عبدالله	
	ض43	102	02	03	-		ورثة عويس حميدة حسن	
مزرعة الأحرار اعة 1 جزء 3	ض86	104	09	02	-	طريق	طريق	
	ض44	106	18	08	-	برسيم	ورثة عويس حميدة حسن	
	ض48	108	17	07	-	قمح	محمد عبدالجيد حسن عبدالله	
		109	05	02	-		كليب عبدالجيد حسن	
	ض98	111	12	-	-		باسم أمام محمد عبدالرازق	
	ض32	113	14	04	-		سعيد حسن حسين ضرار	
		114	20	06	-	دنيبة	محمد أمام محمد عبدالرازق	
		115	09	20	-		باسم أمام محمد عبدالرازق	
	ض35	118	12	07	-	برسيم	عبدالرازق محمد على عبدالجواد	
	ض77	120	18	-	-	طريق	طريق	
	ض34	121	09	09	-	طماطم	عاطف فرج عبدالرحمن	
		122	16	01	-		سيد عبدالعظيم	
	ض33	124	02	01	-	ثوم	ربيع رجب	
		125	10	02	-		شكرى حسن عبدالجواد	
		126	09	06	-		سيد عبدالعظيم	
		127	21	18	-		سليمان سالم سليمان	

بمعرفتي
مهندس / مدير مديرية المساحة ببني سويف

روجع
مفتش

معتمد مفتش

٧
٢٠٢٤

(٦)

المصرية العامة لمساحة المساحة ببني سويف لرسم والمشروعات

كشف بأسماء الملاك والمزارعين الظاهرين المتداخلة أطيانهم ضمن المشروع (457)

شركة الوجه القبلى الزراعية -

قرية تجاه مازورة مركز سمسطا محافظة بني سويف

م الحوض ورقمه	القطعة كدستر	القطعة المستجدة	المسطح س	المسطح ط	المسطح ف	نوع الزراعات	اسم المالك	اسم المزارع
	ض76	130	14	01	-	طريق	طريق	
	ض27	132	18	14	-	قمح	محمد جمال حسن ابوزيد	
	ض72	134	23	03	-	طريق	طريق	
	ض55	136	08	03	-	طماطم	حسن على سلامة عبدالعال	
	ض56	138	13	12	01			
العنوان	77	140	17	-	-	طريق	طريق	
	ض46	142	17	08	-	مزرعة دواجن	جمالات محمد مسعود	
	ض47	144	07	04	01	طماطم	حسن على سلامة عبدالعال	
	ض76	146	21	-	-	طريق	طريق	
	ض45	148	06	15	-	طماطم	عيسى حمدان سيد	
		149	21	18	-		حسين ابوبكر ابراهيم	
	ض75	151	23	-	-	طريق	طريق	
	ض44	153	15	17	-	طماطم	عبدالله راتب عبدالعليم	
	ض43	155	13	17	-			
	ض74	157	03	01	-	طريق	طريق	
مزرعة الأحرار	ض31	159	23	15	-	قمح	محمد على عبدالله	
اعة 1 جزء 3	ض32	161	19	08	-			
		162	17	06	-	ثوم	محمد عبدالحميد حسن	
		163	04	03	-	برسيم	محمود موسى راتب	
	ض79	165	23	-	-	طريق	طريق	
	ض25	167	18	13	-	بصل	كامل سيد عبدالقادر	
		168	06	05	-		محمود موسى راتب	
	ض6	170	04	07	-	طماطم	سيد عبدالونيس عبدالحميد	
		171	05	12	-	بصل	موسى سيد عبدالقادر	
	ض5	173	05	13	-	طماطم	كامل سيد عبدالقادر	
		174	05	06	-		موسى سيد عبدالقادر	
	ض4	176	02	09	-			
		177	04	07	-	بصل	محمد على عبدالله	
	ض80	179	18	02	-	طريق	طريق	

بمعرفتي محمود

روجع

مساعد مفتش

مفتش

يعتمد

مهندس/ مدير مديرية المساحة ببني سويف

المصرية العامة لمساحة كشف باسماء الملاك والمزارعين الظاهرين المتداخله اطيانهم ضمن المشروع (457)

المساحة ببني سويف شركة الوجه القبلى الزراعية -

الرسم والمشروعات قرية تجاه مازورة مركز سمسطا محافظة بني سويف

اسم الحوض ورقمه	القطعة كدستر	القطعة المستجدة	المسطح س	المسطح ط	المسطح ف	نوع الزراعات	اسم المالك	اسم المزارع
	ض3	181	22	06	-	بصل	خالد فتحى عبدالله	
		182	21	02	-	طماطم	سيد عبدالونيس عبدالحميد	
		183	16	02	-	دنيبة	موسى راتب عبدالحميد	
	ض2	185	20	06	-	بصل	موسى سيد عبدالقادر	
	ض9	187	21	01	-	قمح	حجاج كساب محمود+محمد سليم عوض	
	ض8	189	13	04	-		فوزى حسب الله عيسى	العنوان
	ض7	191	18	04	-		محمد عيسى على عيسى	
	ض66	193	03	01	-	طريق	طريق	
	ض64	195	13	03	-			
	ض73	197	06	04	-			
	ض73	199	08	17	-	طماطم	على عبدالعال على علوانى	
	ض72	202	14	02	-	طريق	طريق	
	ض44	204	07	06	01	طماطم	على عبدالعال على علوانى	
	ض45	207	-	03	-	بصل		
مزرعة الأحرار اعة 1 جزء 3	ض97	209	07	01	-	طريق	طريق	
	ض47	211	22	06	-	قمح	على عبدالعال على علوانى	
		212	06	01	-		رمضان ابوهشيمة	
	ض50	214	16	14	-		على عبدالعال على علوانى	
	ض49	216	23	01	01	بصل	ورثة كميل احمد رضوان	
		217	06	11	-	طماطم		
	ض95	219	-	01	-	طريق	طريق	
	ض89	221	01	01	-			
	ض42	223	04	13	-	طماطم	عيد محمد عبدالونيس	
		224	19	09	-		محمود مساعد احمد	
	ض94	226	11	-	-	طريق	طريق	
	ض41	228	04	06	-	طماطم	محمود مساعد احمد	
		229	19	07	-		سيد عبدالعظيم مرزوق	
	ض39	231	05	06	-		عيد محمد عبدالونيس	
		232	08	05	-		محمود مساعد احمد	
	ض38	236	21	06	-	بصل	احمد عبدالعظيم مرزوق	
		237	04	07	-	طماطم	سيد عبدالعظيم مرزوق	

بمعرفتي مساعد مفتش مفتش

مهندس جنين مدير المساحة ببني سويف

المصرية العامة لمساحة كشف باسماء الملاك والمزارعين الظاهرين المتداخله اطيانهم ضمن المشروع (457)

المساحة ببني سويف شركة الوجه القبلى الزراعية -

المرسم والمشروعات قرية تجاه مازورة مركز سمسطا محافظة بني سويف

م الحوض ورقمه	القطعة كدستر	القطعة المستجدة	المسطح س	المسطح ط	المسطح ف	نوع الزراعات	اسم المالك	اسم المزارع
مزرعة الأحرار اعة 1 جزء 3	ض93	234	23	-	-	طريق	طريق	
	ض66	239	05	05	01	بصل	محمد على ابوهشيمة	
	ض66	240	11	12	-		حسن على سلامة	
	خارج الزمام							
		أ	10	09	07	طماطم	حسن على سلامة	
		ب	23	03	01		محمد رجب شرقاوى	
		ج	09	-	-	سكن	ورثة محمد محمد عمار	
		د	-	03	-	مجهزة	احمد محمد محمد حسن	
		ه	09	16	01	شيح	ياسر محمد رجب شرقاوى	
		و	08	07	-	بصل	سعودى محمد محمد	
		ذ	-	19	03		جمال صابر عبدالعظيم	
		ح	16	01	02	بور	لم يستدل	
		ط	20	08	04	طماطم	ماجد عبدالرحمن	
		ى	12	12	06	بور	سعيد على	
		ك	04	10	-	بصل	أسماعيل بدير عبدالعزيز	
		ل	14	23	60	بور	رمال مرتفعة	

العنوان

بمعرفتي روجع مساعد مفتش مفتش

يعتمد

مهندس/مدير مديرية المساحة ببني سويف

لمصرية العامة لمساحة المساحة ببني سويف
لرسم والمشروعات

(٩)

كشف بأسماء الملاك والمزارعين الظاهرين المتداخلة أطيانهم ضمن المشروع (457 محور النشن)

قرية ابسوج مركز الفشن محافظة بني سويف

اسم الحوض ورقمه	القطعة كدستر	القطعة المستجدة	المسطح س	المسطح ط	المسطح ف	نوع الزراعات	اسم المالك	اسم المزارع	العنوان
الجندي البحري 20	ض6	16	07	02	02	شبت	ميلاد حكيم حنا نجف وشحاتة حكيم حنا (بحق الربع) مريم اسحق جرجس (بحق النصف)		ابسوج - الفشن
		17	22	5	-	برسيم وبصل	إبراهيم إبراهيم علي حامد		
		18	12	07	01	عنب	ربيع احمد حمدان		
	ض10	22	13	06	-		ربيع احمد حمدان		
	ض9	24	11	08	-	بطاطس	محروس ابوب بنيامين		
		25	19	02	-		رامي سيد عزت + نوح ايوب		
	ض8	27	10	01	01		شريف عدلي دوس		
	ض11	29	13	21	-	جزر	يوسف وهبه جرجس		
		30	19	4	-	برسيم	لطيف عزيز زكي		
مسعود خليل 19	ض1	54	22	20	-	كمثرى	رجاء جبريل ابراهيم		
		55	19	11	-	برسيم	ثابت ملاك جرجس		
		56	06	03	-		عاطف رشدي اسعد		
		57	19	03	-	كرنب	ميلاد حكيم جرجس		
		58	04	03	-	برسيم	سليمان ثابت صبحي		
		59	21	03	-		جرجس وليم كامل		
		60	11	02	-		ميلاد وليم كامل		
		61	21	-	-		ابراهيم شحاتة سعد		
		62	-	01	-		سمير ايوب بنيامين		
		63	-	02	-		جمال محمد محمد		
		64	02	01	-		جمال هاشم حسين عبد اللطيف		
		65	11	-	-		خلف زكي سيد		
		66	1				ابراهيم عبد الحميد ابراهيم		
	ض2	68	2	6	-	كمثرى	رجاء جبرائيل اسحق		
		69	5	08	-	برسيم	ثابت ملاك جرجس		
		70	08	03	-		عاطف رشدي اسعد		

2022/9/20

بمعرفتي مروج روجع مساعد مفتش مفتش

يعتمد
مهندس/ مدير مديرية المساحة ببني سويف

لمصرية العامة لمساحة المساحة ببني سويف
رسم والمشروعات

كشف باسماء الملاك والمزارعين الظاهرين المتداخله اطيانهم ضمن المشروع (457 محور الفشن)

قرية ابسوج مركز الفشن محافظة بني سويف

اسم الحوض ورقمه	القطعة كدستر	القطعة المستجدة	المسطح س	المسطح ط	المسطح ف	نوع الزراعات	اسم المالك	اسم المزارع	العنوان
مسعود خليل 19	ض2	71	17	04	-	كرنب	ميلاد حكيم جرجس		ابسوج - الفشن
		72	17	04	-	برسيم	سليمان ثابت صبحى		
		73	07	08	-		ميلاد وليم كامل		
		74	18	04	-		ابراهيم شحاتة سعد		
		75	21	05	-		سمير ايوب بنيامين		
		76	1	10	-		جمال محمد محمد		
		77	14	09	-		s حسين عبد اللطيف		
		78	20	09	-		خلف زكي سيد		
		79	11	05	-		ابراهيم عبد الحميد ابراهيم		
		80	13	05	-		محمد عبدالوهاب عبدالله		
		81	03	06	-		جمال هاشم عبد اللطيف		
		82	01	02	-		خلف زكي سيد		
		83	03	04	-		احمد محمد عبداللطيف		
		84	15	11	-		فتحى سيد حسين مسعود		
	ض2	85	3	2		معده للزراعة	لم يستدل		
برسوم حنا 18	ض24	25	20	8	-	برسيم	جمال هاشم عبد اللطيف		
		26	22	4	-		جمعه عبدالوهاب محمد	جابر عبد الموجود محمود	
		27	11	03	-		شعبان سيد محمد عبداللطيف		
		28	23	11	-		مينا كمال راغب	جمال هاشم عبد اللطيف	
		29	19	02	-		ربيع أحمد حسين		
		30	18	16	-		ميلاد حكيم حنا		
		31	17	10	-		صبحى عبدالوهاب	حسن احمد عثمان	
		32	4	8	-		ميلاد حكيم حنا		
		33	16	21	-		عديلة حسن عبدالكريم		
		34	10	02	-		شعبان على عبدالرحمن		
		35	9	1	-		نادية سيد محمود		
		36	19	-	-	بصل	عيسى على عبدالواحد		
		37	1	01	-	برسيم	محمد عبدالوهاب محمد		
		38	12	5	-		شعبان على عبدالجواد		

2022/9/2

بمعرفتي مراجع مساعد مفتش مفتش

يعتمد
مهندس / مدير عام المساحة بني سويف

١٢
٢٠٢٤

(١١)

لمصرية العامة لمساحة المساحة ببني سويف
لرسم والمشروعات

كشف بأسماء الملاك والمزارعين الظاهرين المتداخلة أطيانهم ضمن المشروع (457 محور النشن)

قرية ابسوج مركز الفشن محافظة بني سويف

اسم الحوض ورقمه	القطعة كدستر	القطعة المستجدة	المسطح س	المسطح ط	المسطح ف	نوع الزراعات	اسم المالك	اسم المزارع	العنوان
دوس جرجس 17	ض4	19	17	-	-	بصل	طه محمد عبدالعظيم		ابسوج - الفشن
		20	17	2	-	بطاطس	سيد محمد عبدالعظيم		
		21	12	2	-	برسيم	خلف احمد عبدالعزيز		
	ض5	23	6	-	-		سيد عبدالعزيز عبدالقوى		
		24	21	2	-		احمد حسن احمد السيد		
		25	13	05	-		محروس احمد سيد		
		26	4	10	-		محمد محمود محمد سليمان		
		27	13	20	-		عصام محمد محمود محمد		
		28	16	05	-		خلف احمد عبدالعزيز		
		29	0	10	-		عصام محمد محمود محمد		
		30	22	03	-	بطاطس	يوسف ثابت ايوب مينا		
		31	23	04	-	برسيم	جمال سيد خليل		
الاوقاف 8	ض25	28	13	07	-	بصل	درويش حسن ابراهيم		
		29	12	23	-	فاصوليا	محمد علي طنطاوي		
	ض22	32	07	-	-	فاصوليا	لم يستدل		
	ض23	34	16	03	-	برسيم	درويش حسن ابراهيم		
		35	17	04	-	برسيم	سعدية احمد سويدان		
		36	18	7	-		عبد الباسط سيد عبد العظيم + كامل سيد عبد العظيم		
		37	17	11	01	بصل	جمال سعد امين علي		
		38	19	01	01	برسيم	عصمت طه حسين ابراهيم		
	ض24	40	23	05	-	برسيم	لطفي عزيز زكي		
الفكرية الشرقي 12	ض23	37	04	03	-	برسيم	عواطف موسي توفيق سليمان		
		38	19	10	-	برسيم	رفعت ابراهيم جرجس ابراهيم		
		39	14	01	-	بنجر	عبد المسيح بدوى عبد الشهيد		
	ض1	42	06	09	-	برسيم	سليمة عبد العظيم رواق		
الفكرية 4	ض1	24	10	02	-	خيار	ورثة رمضان حسن عبد النبي		
		25	12	02	-	قمح	عبد المنعم سيد محمد		
		26	08	-	-	ذرة	مريم عبد العزيز عبد القوى		

2022/9/20
بمعرفتي

روجع مساعد مفتش مفتش

يعتمد
مهندس/ مدير مديرية المساحة ببني سويف

النصرية العامة لمساحة المساحة ببني سويف
الرسم والمشروعات

كشف باسماء الملاك والمزارعين الظاهرين المتداخله اطيانهم ضمن المشروع (457 محور الفشن)

قرية ابسوج مركز الفشن محافظة بني سويف

اسم الحوض ورقمه	القطعة كدستر	القطعة المستجدة	المسطح س	المسطح ط	المسطح ف	نوع الزراعات	اسم المالك	اسم المزارع	العنوان
دوس 10	ضـ14	105	13	-	-	برسيم	عياد فوزى ابراهيم		ابسوج - الفشن
	ضـ15	107	02	05	-	برسيم	محمد احمد محمد منصور		
	ضـ16	109	18	09	-	برسيم	منصور احمد محمد منصور		
	ضـ17	111	17	08	-	برسيم	ورثة يوسف عبد العزيز عبد القوي		
	ضـ18	113	03	06	-	برسيم	رؤوف بدوي عبد الشهيد		
	ضـ19	115	23	10	-	برسيم	فوزي ابراهيم جرجس + عزيز عبد الشهيد		
	ضـ20	117	19	06	-	برسيم	مصطفي ربيع عبد اللطيف		
		118	11	13	-	فاصوليا	محمد رجب محمد عبد اللطيف		
	ضـ21	120	20	10	-	بصل	محمد رجب محمد عبد اللطيف		
	ضـ22	122	14	07	-	برسيم	محمد رجب محمد عبد اللطيف		
	ضـ23	124	20	08	-		محمد رجب محمد عبد اللطيف		
	ضـ24	126	19	-	-		رمضان عبد الدايم محمد		
المغنية الغربي 11	ضـ4	5	22	20	01	بصل	شريف عدلي دوس		
		6	14	15	01	برتقال	فوزي ابراهيم جرجس + رفعت ابراهيم جرجس		
		7	08	06	-	برتقال	جمال موسي توفيق + عادل موسي توفيق		
		8	02	01	-	برتقال	صموئيل موسي عبد الشهيد		
		9	18	03	-	برسيم	مينا عبد السميع خلة		
		10	18	03	-	برسيم	فؤاد خلة عبد الملاك		
		11	10	07	-	برسيم	روماني فوزي ابراهيم		
		12	08	01	-		رؤوف بدري عبد الشهيد		
		13	10	04	-	قمح	عبد المسيح بدوي عبد الشهيد		
		14	18	-	-		منسي عبد الشهيد جرجس		
بو زيد 6 قسم اول	ضـ2	6	21	01	-	دنيبة	جمال رفاعي قطب شعبان + نور رفاعي قطب شعبان		
		7	0	13	-	بطاطس	مصطفي ابو بكر عبد الحميد	تم تعديل المسطح بمعرفة السيد/محمود عبد	
		8	21	16	-	ذرة	مريم عبد العزيز عبد القوي		
		9	03	04	-	برسيم	فاطمة احمد حيدر		
		10	05	08	-	برسيم	صفاء احمد حيدر		
		11	23	04	-	برسيم	نور ياسين شحاتة		

2022/9/20

بمعرفتي روجع مسلك مفتش مفتش

يعتمد،،،
مهندس/ مدير مديرية المساحة ببنى سويف

المصرية العامة لمساحة
: المساحة ببني سويف
الرسم والمشروعات

كشف بأسماء الملاك والمزارعين الظاهرين المتداخلة أطيانهم ضمن المشروع (457 محور الفشن)

قرية ابسوج مركز الفشن محافظة بني سويف

اسم الحوض ورقمه	القطعة كدستر	القطعة المستجدة	المسطح س	المسطح ط	المسطح ف	نوع الزراعات	اسم المالك	اسم المزارع	العنوان
ابو زيد 6 قسم اول	ض-2	12	16	18	-	برسيم	عبد الخير عبد المنعم عبد القوي		ابسوج – الفشن
		13	02	04	-		محمد مرعى عبد الحميد		
		14	11	02	-		محمد زين عبد العظيم		
		15	08	05	-	قمح	سامية طه محمد عبد الوهاب	تم تعديل المسطح بمعرفة السيد/محمود عيد	
المرج 5	ض-23	24	03	05	-	برسيم	مسعود سعداوي معوض سعد		
		25	01	03	-		فراج عبد الهادي سلطان عبد الوهاب		
		26	21	02	-		فراج سلطان عبد الوهاب		
		27	18	07	-		فرج سيد محمد		
		28	02	10	-		ورثة معروف عبد الفتاح بركات		
		29	16	14	-		صبحي اديب ملاك		
		30	17	-	01	ذرة	ورثة شفيق رمزي عبد الملك		
		31	09	11	-	برسيم	عبد العاطي احمد محمد عثمان		
		32	-	19	-	قمح	خميس عبد الحكيم عباس		
		33	11	03	-		محمد عبد العزيز احمد ابراهيم		
	ض-22	36	17	13	01	بطاطس	سعد اسكندر يوسف سليمان		
الحرج 2	ض-10	11	16	15	04	بنجر +قمح	احمد محمد احمد سعد		
انتاسيا 1	ض-1	18	09	14	-	قمح	احمد محمد احمد سعد		
		19	02	03	-	قمح	احمد عبد الوهاب أحمد طلبة	تم تعديل الأسم بمعرفة السيد /محمود عيد	
	ض-2	22	22	05	-	برسيم	البنك الزراعى المصرى		

بمعرفتي 2022/9/20 روجع مساعد مفتش مفتش

يعتمد
مهندس/ مدير مديرية المساحة ببني سويف

الأمانة العامة

المصرية العامة لمساحة كشف باسماء الملاك والمزارعين الظاهرين المتداخله اطيانهم ضمن المشروع (457 محور الفشن)
المساحة ببني سويف
الرسم والمشروعات قرية طلا مركز الفشن محافظة بني سويف

اسم الحوض ورقمه	القطعة كدستر	القطعة المستجدة	المسطح س	المسطح ط	المسطح ف	نوع الزراعات	اسم المالك	اسم المزارع	العنوان
	ض8	18	23	-	-	بنجر	خالد قرني احمد عبد الجواد		ط - الفشن
		19	03	09	-	برسيم	احمد قرني احمد عبد الجواد		
		20	07	09	-	قمح	قرني احمد عبد الجواد		
		21	04	03	-	بنجر	عبد الجواد قرني احمد عبد الجواد		
	ض6	24	4	06	-	قمح	عبد الجواد محمود عبد الجواد		
		25	06	10	-	برسيم	عبد الجواد محمود عبد الجواد		
		26	22	06	-		عبد الجواد محمود عبد الجواد		
		27	02	11	-	برسيم	حمدي عبد الفتاح محمود		
		28	3	4	-		عبد الفتاح سيد عبد الفتاح		
		29	0	13	01	بنجر+قمح+برسيم	ورثة حسن مخلوف محمد عبد الفضيل		
	ض15	32	22	02	-	قمح	كمال حسن عبد الفتاح		
		33	13	15	-		عبد الفتاح حسن عبد الفتاح		
		34	04	14	-		فراج محمد عبد الفتاح حسن		
		35	04	04	-		سلامة محمد عبد الفتاح حسن		
حامد 13		36	-	04	-	برسيم	مخلوف عيد زكي		
	ض5	39	22	03	-	برسيم	عبد الجليل محمد عبد الله		
		40	23	04	-	برسيم	كويس عبد الفتاح عبد التواب		
		41	17	03	-	قمح	مبروكة محمد حسين عبد الغفار		
		42	10	05	-	برسيم	محمد عبد الوهاب محمد علي		
		43	19	05	-	برسيم	قرني خليل معوض مكاوي		
		44	23	05	-	برسيم	طه محمود لبيب صالح		
		45	03	06	-	قمح	محمد لبيب صالح		
		46	03	05	-	قمح	عطية محمد خليفة		
		47	23	02	-	قمح	جمعة صالح جمعة		
		48	02	03	-	قمح	محمد ناجح عزت		
		49	18	04	-	قمح	خميس عدلي محمد شندي		
		50	-	09	-	قمح	محمد عبد العال عبد العاطي		
		51	7	06	-	برسيم	حسانين احمد عبد النبي		
		52	15	05	-	قمح	محمود احمد عبد النبي		
		53	08	13	-	ثوم	مصطفي محمد عبد الظاهر		

2022/9 بمعرفتي روجع مساح مفتش مفتش

يعتمد،،،
مهندس/ مدير مديرية المساحة ببني سويف

المصرية العامة لمساحة المساحة ببني سويف لرسم والمشروعات

كشف باسماء الملاك والمزارعين الظاهرين المتداخله اطيانهم ضمن المشروع (457 محور النشن)

قرية طلا مركز الفشن محافظة بني سويف

اسم الحوض ورقمه	القطعة كدستر	القطعة المستجدة	المسطح س	المسطح ط	المسطح ف	نوع الزراعات	اسم المالك	اسم المزارع	العنوان
حامد 13	ض5	54	22	02	-	برسيم	عبد الجواد محمود عبد الجواد		
		55	06	01	-	برسيم	تحية رمضان ابو زيد		
		56	15	-	-	برسيم	نادية احمد فوزي		
		57	13	-	-	برسيم	ربيع عيد يوسف + لوزة ابراهيم عبد العزيز		
		58	01	02	-	برسيم	احمد محمد دسوقي + عيشة مصطفي محمد ابراهيم		
		59	13	-	-	برسيم	حسن مصطفي عبد الصالحين		
		60	20	01	-		محمد سعداوى ابراهيم		
		61	13	-	-		حسنية عبدربه مصطفى		
		62	09	-	-		لم يستدل		
		63	02	-	-		لم يستدل		
		64	01	-	-		لم يستدل		
	ض10	67	21	03	-		ورثة حسين فرج مصطفى محروس		
	ض11	70	04	13	—		أملاك أميرية		
سالم 14	ض5	9	16	01	-	قمح	محمد طه زيان		
الدائرة 17	ض21	22	09	04	-	برسيم	قرني خليل معوض		
		23	10	07	-	قمح	محمد عبد الوهاب محمد علي		
		24	22	08	-	قمح	احمد ابراهيم شلقاني		
		25	11	06	-	برسيم	مصطفي طه زيان		
		26	07	07	-	قمح	حسن عبد الله عبد المعز معارك		
		27	19	07	-	قمح	حسين محسن صادق		
الكردي 16	ض9	10	13	01	-	بصل	لم يستدل		
		11	15	09	-	بنجر	محمد عيد محمد شندي	جمال عيد محمد	
		12	16	08	-	قمح	رجب احمد علام احمد	محمد عبد الوهاب	
		13	16	04	-	قمح	انعام احمد علام احمد	طه اسماعيل	
		14	16	08	-	قمح	اسماعيل عبد الله اسماعيل	احمد عبد الله	
		15	07	06	-	برسيم	محمد عبد الله اسماعيل عيد	محمد احمد عبد الله	
		16	04	04	-	دنيبة	احمد عبد الله اسماعيل	رجب عيد احمد	
		17	06	02	-	قمح	نجاح محمود عبد الصالحين		
		18	10	01	-	برسيم	ربيع صياح جمعة		
		19	15	04	-	برسيم	علي شحاتة جمعة		
		20	06	04	-	برسيم	محمد عبد اللطيف حمدي	احمد عبد اللطيف	
		21	06	06	-	برسيم	عبلة انور خليل علي		
		22	02	04	-	بنجر	سيد حمدي شندي	محمد علام احمد	
		23	21	05	-	بنجر	مسعود احمد توفيق		
		24	18	05	-	برسيم	سعد مراد ابراهيم جاد		
		25	-	04	-	برسيم	رضا رمضان ابراهيم	احمد شريف جمعة	
		26	05	-	-	ثوم	عبد الله شعبان سعد		

2022/9/20

بمعرفتي روجع مساعد مفتش مفتش

يعتمد

مهندس / [illegible] مدير عام المساحة [illegible]

ش – الفشن

المصرية العامة لمساحة
المساحة ببني سويف
رسم والمشروعات

كشف باسماء الملاك والمزارعين الظاهرين المتداخله اطيانهم ضمن المشروع (457 محور الفشن)

قرية طلا مركز الفشن محافظة بني سويف

اسم الحوض ورقمه	القطعة كدستر	القطعة المستجدة	المسطح س	المسطح ط	المسطح ف	نوع الزراعات	اسم المالك	اسم المزارع	العنوان
الكردي 16	ض9	27	11	-	-	برسيم	لوزة ابراهيم عبد العظيم		
		28	21	6	-	برسيم	احمد عبد الوهاب عبد الوهاب حسان		
		29	21	03	-	ثوم	علي محمد عبد الوهاب عبد الهادي		
		30	22	03	-	قمح	سمية محمد عبد الوهاب		
		31	23	02	-	برسيم	سعد شعبان سعد مراد		
		32	02	03	-	قمح	رمضان عبد العظيم محمد شندي	محمد سيد سعداوي	
		33	01	11	-	قمح	محمد زكي عبد الجواد جاد	رجب عبد الجليل	
		34	20	01	-	قمح	اسماء فارس مراد ابراهيم	سيد محمد سعداوي	
	ض9	35	19	-	-	قمح	ابراهيم + سالم محمد عبد الله		
		36	14	04	-	قمح	يوسف فرج عبد الله + خالد محمد سيد سعداوي	رجب عيد عبد الموجود	
		37	18	15	-	برسيم	محمد سعداوي ابراهيم حسن		
		38	04	08	-	برسيم	ربيع مصطفي عبد العزيز محمود		
		39	06	08	-	برسيم	محمد عبد الفتاح محمود السيد		
		40	03	08	-	برسيم	مسعود سيد عبد الوهاب + محمد مسعود سيد		
		41	11	06	-	قمح	رزق حجازي عبد الوهاب		
		42	15	02	-	برسيم	صالح كمال فتحي محمود	سيف صلاح ابو سيف	
سنيوت 15	ض25	50	1	1	-	برسيم	ابو النور عبد الجواد محمد		
		51	09	09	-	قمح	صالح عيسي صالح عبد الجواد		
		52	14	09	-	جراوة	رجب صالح علي علواني	فادية ابراهيم	
		53	06	01	-	برسيم	لوزة ابراهيم عبد العظيم		
		54	09	02	-	برسيم	محمود احمد زيدان محمد	عمر محمد شامي	
		55	10	-	-	برسيم	جمال شحاتة جمعة عبد الفتاح		
		56	04	08	-	برسيم	شعبان عبد اللطيف حسين		
		57	10	12	-	قمح	طه نصير عبد الغفار حسن	جمال + محمد نصير	
	ض26	60	05	02	-	قمح	احمد حسين عبد الفتاح حسين		
		61	13	06	-	برسيم	محمد محمد عبد الفتاح		
		62	06	07	-	برسيم	قمر عيسي احمد محمود	رجب علي عبد الفتاح	
		63	9	07	-	برسيم	فيروز احمد محمود عبد الحي	خالد فيروز احمد	
		64	15	11	-	قمح	محي الدين احمد عبد الصالحين علي	عمر محي الدين احمد	
		65	11	07	-	قمح	ربيع شعبان محمد مصطفي		
		66	19	14	-	قمح	حمادة مخلوف جمعة ابراهيم		

2022/9/20
بمعرفتي
محمود عمر

روجع
مساعد مفتش
مفتش

يعتمد
مهندس أول مدير مديرية المساحة ببني سويف

١٨
٢٠٢٤

المصرية العامة لمساحة (٧) كشف باسماء الملاك والمزارعين الظاهرين المتداخله اطيانهم ضمن المشروع ( )
: المساحة ببني سويف
الرسم والمشروعات قرية طلا مركز الفشن محافظة بني سويف

اسم الحوض ورقمه	القطعة كدستر	القطعة المستجدة	المسطح س	المسطح ط	المسطح ف	نوع الزراعات	اسم المالك	اسم المزارع	العنوان
سنيوت 15	ض10	67	22	05	-	قمح	علي حسن محمد ابراهيم		الفشن
		68	11	04	-	قمح	عزت عبد الحميد محمد ابراهيم		
		69	21	01	-	قمح	مستورة ابراهيم محمد		
		70	08	-	-	برسيم	رجب قرني احمد ابراهيم		
		71	07	-	-	برسيم	خالد يحي عبد المعطي		
	ض4	74	20	03	-	قمح	سعدية محمد مصطفي	محمود عبد العظيم	
		75	16	03	-	قمح	علي فتح الباب احمد عبد اللطيف		
		76	21	09	-	قمح	ربيع سيد عوض		
		77	21	16	-	بنجر	مصطفي رمضان حسن		
		78	13	09	-	برسيم	جابر مصطفي حسن		
	ض2	81	14	01	-	برسيم	علاء شلقامي احمد		

2022/9/20
بمعرفتي روجع مساعد مفتش مفتش

يعتمد،،،
مهندس متوسط المساحة ببني سويف

المصرية العامة لمساحة
: المساحة ببني سويف
الرسم والمشروعات

كشف بأسماء الملاك والمزارعين الظاهرين المتداخله اطيانهم ضمن المشروع 457 مـ ر الفشن

قرية مازورة مركز سمسطا محافظة بني سويف

اسم الحوض ورقمه	القطعة كدستر	القطعة المستجدة	المسطح س	المسطح ط	المسطح ف	نوع الزراعات	اسم المالك	اسم المزارع	العنوان
عزوز 44	ض219	228	04	01	-	برسيم	احمد جابر عبدالستار		مازورة - سمسطا
		229	05	02	-		جمال هبدالعظيم عبد الرحمن	سعيد محمد دياب	
		230	17	13	-		جمعه عبدالحميد ابوبكر		
		231	02	05	-		محمد محروس عزب		
		232	09	02	-		احمد جابر عبدالستار		
		233	08	01	-		أحسان محمد محمد على		
		234	22	02	-		صباح شعبان على اسماعيل		
		235	14	05	-		ناجح معوض دكرورى		
كمون 43	ض76	128	19	19	-	بنجر	فريدة عبد جاد الرب	سيد عبد الرؤف خليفة	
		129	13	17	1	قمح	هشام محمود محمد + نيفين محمد عبد الحميد	ابو هشيمة عبد الوهاب	
		130	05	01	-	عنب	محمد والي احمد	نبيل نجيب ميخائيل	
	ض50	133	-	20	1	حمص	عبد التواب ابراهيم عبد العزيز حسن	روبي عبد الوهاب	
		134	04	08	-	بنجر	محمد بكري ابراهيم خلف الله	محمد سيد احمد معوض	
		135	18	02	-	بنجر	حسن ابو بكر ابراهيم	علي عبد العظيم	
		136	10	04	-	بنجر	محمد سيد احمد معوض + محمد عطوة ابراهيم		
		137	15	04	-	برسيم	محمد ابراهيم عبد الباري		
		138	14	04	-	بنجر	علي عبد العظيم محمود حسن		
		139	03	09	-	بنجر	حسن سيد عبد الحميد	مصطفي سيد عبد الحميد	
		140	04	09	1	بنجر	هشام محمود محمد + نيفين محمد عبد الحميد	فريد عطوة شنودة	
	ض52	143	16	01	-	عنب	علي عبد العظيم شحاتة		
	ض53	146	03	05	-	بنجر	علي عبد العظيم شحاتة		
	ض54	149	10	03	-	بنجر	ورثة عبد الجواد محمود سليمان		
	ض55	152	13	04	-	بنجر	هدي عبد الوهاب عبد اللطيف		
	ض56	155	07	06	-	بنجر	هدي عبد الوهاب عبد اللطيف		
	ض59	158	14	01	-	قمح	ربيع محمد عبد الوهاب مبارك	جمعة عبد الوهاب مبارك	
		159	08	05	-	بنجر	بلال علي طه		
		160	-	09	-	بنجر	عيسي عبد الحفيظ عبد اللطيف		
	ض60	162	01	12	-	بنجر	ممدوح عبد التواب احمد		

بمعرفتي روجع مساعد مفتش مفتش

يعتمد
مهندس/ مدير مديرية المساحة ببني سويف

(١٦)

سرية العامة لمساحة
ساحة ببني سويف
م والمشروعات

كشف بأسماء الملاك والمزارعين الظاهرين المتداخلة اطيانهم ضمن المشروع (457 محور الفشن)

قرية مازورة مركز سمسطا محافظة بني سويف

اسم الحوض ورقمه	القطعة كدستر	القطعة المستجدة	المسطح س	المسطح ط	المسطح ف	نوع الزراعات	اسم المالك	اسم المستزارع	العنوان
كمون 43	ض61	164	11	10	-	برسيم	محمد علي عبد الحميد مصطفى		قرية - سمسطا
		165	21	01	01		مصطفى سيد عبد الحميد + حسن سيد عبد الحميد		
		166	23	02	-		حسين عبد الحميد مصطفى	جمعة محمد عبد الوهاب	
	ض62	168	08	02	-	قمح	صادق فهمي عبد الحميد + محمد فهمي عبد الحميد		
		169	17	---	----		عبير صالح عبد الوهاب		
الخصوم 41	ض47	51	20	18	-	بنجر	حسين محمد عباس عبد اللطيف		
	ض42	54	08	-	-	برسيم	لم يستدل		
	ض40	56	23	06	-		لم يستدل		
	ض39	59	14	02	-	قمح	لم يستدل		
		60	14	01	-		محمد عبد اللطيف عبد العظيم		
		61	04	03	-		فتحي عبد اللطيف عبد العظيم		
		62	11	01	-		شعبان دياب محمد		
	ض38	65	22	02	-	برسيم	ابراهيم محمد عبد الله شرف الدين	سعيد محمد دياب	
	ض37	68	-	03	-	بنجر	احمد فهمي عبد الحليم مصطفى		
	ض44	71	02	08	-	قمح	سعداوي صادق عبد العظيم	محمد حمدان محمد	
	ض45	73	14	15	-		سعداوي صادق عبد العظيم	محمد حمدان محمد	
	ض35	75	15	05	-	برسيم	علي رياض حميدة	محمد فتحي سالم	
		76	20	02	-		فتحي حسين محمد		
	ض34	79	02	03	-		فتحي حسين محمد		
	ض33	82	0	3	-		فتحي حسين محمد		
	ض32	83	18	10	-	قمح	محمد رجب عبد العظيم عبد النبي		
		85	06	02	-		ورثة محمد عبد الحميد عبد النبي		
		86	16	15	-		رجب حسن صالح عبد المجيد		
		87	15	09	-		جمال حسن صالح عبد المجيد		
	ض31	89	12	06	-	قمح	رضا عبد الصمد عبد المجيد عبد العال		
		90	17	10	-	برسيم	علي عبد العظيم عبد المجيد		
	ض30	91	11	08	-	برسيم	علي رياض حميدة احمد		
		93	23	06	-		علي رياض حميدة احمد		
	ض29	95	07	04	-		حسن كمال عبد العظيم		
	ض28	97	01	05	-	قمح	جمال محمد حسين		
	ض27	99	17	14	-	بنجر	عيسوي عبد الحميد عيسوي+مصطفى محمود عيسوى بحق 6 قيراط	ربيع محمد محمد	
		100	19	06	-		عيسوى عبدالحميد عيسوى		
	ض26	102	13	03	-		مصطفى + محمد محمود عيسوي		

بمعرفتي مفتش مساحة مفتش روجع

مهندس / مدير مديرية المساحة ببني سويف

لمصرية العامة لمساحة المساحة ببني سويف
رسم والمشروعات

كشف باسماء الملاك والمزارعين الظاهرين المتداخله اطيانهم ضمن المشروع (457 محور الفشن)

قرية مازورة مركز سمسطا محافظة بني سويف

اسم الحوض ورقمه	القطعة كدستر	القطعة المستجدة	المسطح من	المسطح ط	المسطح ف	نوع الزراعات	اسم المالك	اسم المزارع	العنوان
	ض56	125	05	--	-	بنجر	لم يستدل		مزورة - سمسطا
	ض55	127	04	04	-		سمير حسيت عبدالعزيز		
	ض54	129	15	02	-		محمود فهمي حسين احمد		
	ض53	131	13	03	-		محمود فهمي حسين احمد		
	ض52	133	20	01	-	برسيم	احمد عبد الرحمن عبد الحليم		
	ض51	135	05	03	-		احمد عبد الرحمن عبد الحليم		
	ض50	137	20	02	-		احمد عبد الرحمن عبد الحليم		
		138	19	02	-		روبي حمدي عمار		
	ض49	140	05	06	-		عادل ربيع عبد الغني		
	ض48	142	10	01	-		خطيب شمردل سيد		
	ض47	144	19	-	-	برسيم	حسن حسين محمد		
	ض46	146	8	-	-		حسن حسين محمد		
	ض45	148	20	01	-		حسن حسين محمد		
	ض44	150	-	04	-		حسن حسين محمد		
	ض43	152	10	17	-		عادل تامر عبدالعظيم	شعبان عبد العظيم عبد الوهاب + محمد عبد الوهاب	
محمود 40	ض42	154	06	07	-	قمح	عبد اللطيف محمود		
	ض41	156	21	04	-	برسيم	حسن عيسي عبد الصمد	محمد عبد الوهاب	
	ض40	158	07	07	-		عيد محمد عبد الوهاب علي		
	ض39	160	02	16	-	بنجر	جمعة عزوز حسن عبد العال		
		161	11	07	-	برسيم	حسن حسين عبد الحميد		
	ض37	163	15	05	-		محمد حسن حسن		
	ض36	166	23	05	-	بنجر	علا عبد الحميد عيسوي		
	ض35	169	12	10	-	بنجر	خطيب حسن علي مفتاح		
	ض34	171	03	05	-	ثوم	جمال سيد حسان		
	ض33	173	0	6	-	ثوم	احمد محمد جنيدي		
	ض32	175	14	03	-	كراوية	عماد ربيع حسن احمد		
		176	23	03	-	بنجر	صالح عبد الله		
		177	02	03	-		صابر سعد عبد الوهاب		
	ض31	179	14	06	-		محمد عبد الوهاب مسعود		
	ض30	181	03	06	-		محمد عبد الوهاب مسعود		
	ض29	183	05	08	-	برسيم	احمد عبد الوهاب مسعود		
	ض28	185	23	02	-	برسيم	عيد فتحي عثمان		

بمعرفتي مساعد مفتش مفتش يعتمد،،،

المصرية العامة لمساحة المساحة ببني سويف
لرسم والمشروعات

كشف باسماء الملاك والمزارعين الظاهرين المتداخله اطيانهم ضمن المشروع (457 محور الفشن)

قرية مازورة مركز سمسطا محافظة بني سويف

م الحوض ورقمه	القطعة كدستر	القطعة المستجدة	المسطح س	المسطح ط	المسطح ف	نوع الزراعات	اسم المالك	اسم المزارع	العنوان
	ض122	194	21	01	-	بنجر	فايز شحاتة عبد الرحمن		
	ض121	192	23	07	-		أحمد جمعه شحات عبدالرحمن		
حمود 40	18	18	03	04	-	بنجر	محمد محمود عبد الله		
	19	19	12	04	-	قمح	محمد محمود عبد الله		
	ض20	187	15	22	-	قمح	سيد ابراهيم محمد	محمود حسن محمود	
		188	03	12	-	قمح	عيد علي اسماعيل علي		
	ض17	190	16	08	-		مصطفى على عبدالجيد		
ب 34 قسم اول	ض6	86	19	-	-	برسيم	حسين محمود عبد الجيد		مازورة – سمسطا
	ض1	88	20	03	-	برسيم	حسين محمود عبد الجيد		
		89	15	04	-	برسيم	محمد عبد الحميد محمود		
	ض10	91	11	02	-	برسيم	سيد ابراهيم احمد		
		92	17	02	-	برسيم	محمد عبد الحميد محمود		
	ض7	94	17	02	-	برسيم	محمد عبد الحميد محمود		
	ض8	96	17	04	-	برسيم	محمد ماهر محمود + سيد ابراهيم جمعة		
	ض84	98	17	06	-	برسيم	علي عبد المجيد حسين احمد		
	ض85	85 باكملها	-	06	-	برسيم	ايمان عبد المجيد حسين احمد		
	ض11	11 باكملها	06	12	-	برسيم	عاشور عبد المعين حسن الجمل		
	ض12	100	12	13	-	قمح	ربيع عبد الصمد محمد + فايز عبد العظيم عبد الله	شعبان محمد محمد	
	ض13	102	18	03	-		وليد شعبان محمد محمد		
	ض51	104	01	01	-		تامر عادل عبدالعظيم		
ير الناحية 33	ض118	186	06	01	-	معدة للزراعة	لم يستدل		
	119	119 باكملها	08	01	-		لم يستدل		

بمعرفتي روجع مساح مفتش مفتش يعتمد،،،
مهندس/ مدير عام المساحة ببني سويف

المصرية العامة لمساحة
المساحة ببني سويف
لرسم والمشروعات

كشف بأسماء الملاك والمزارعين الظاهرين المتداخلة أطيانهم ضمن المشروع (457 محور النشن)

قرية مازورة مركز سمسطا محافظة بني سويف

اسم الحوض ورقمه	القطعة كدستر	القطعة المستجدة	المسطح س	المسطح ط	المسطح ف	نوع الزراعات	اسم المالك	اسم المزارع
	ض34	52	11	09	-	بنجر	سعداوي عبد الله ابو هشيمة	
	ض34	53	-	02	-	بنجر	سعداوي جودة عطا الله	
	ض34	54	-	04	-	بنجر	خميس جودة عطا الله	
	10	باكملها	01	03	-	بنجر	علي عبد المجيد صالح	
	9	باكملها	20	06	-	بنجر	تعلب عباس مسعود	
	ض8	56	13	05	-	بنجر	ربيع عبد الوهاب علي	
	ض11	58	-	14	1	بنجر	سيد جودة مصطفي احمد	سيد [redacted]
		59	08	01	1	قمح	محمد احمد جودة	محمود حسين جمل
		60	05	04	-	بنجر	صلاح محمد حزين	
		61	23	05	-	بنجر	مصطفي جودة مصطفي احمد	
		62	12	01	-	بنجر	حسنية محمد محمود حسين ابراهيم	
		63	14	-	-		صالح حمدى سيد	العنوان
خليفة 28	ض1	66	12	02	-	برسيم	مسعود + احمد ابراهيم حسن	
		67	71	10	-	برسيم	سعيد محمد عبد الوهاب + سعيد علي حسين ابراهيم + محمد عبد العزيز ابو هشيمة	
		68	21	02	-	برسيم	خطيب محمد محمد حسين	
		69	14	05	-	برسيم	سعد محمد محمد حسين	
		70	13	05	-	برسيم	سامح ابو العدان عبد العظيم	
		71	02	09	-	قمح	محمود سيد محمود جاد الرب	
		72	17	05	1	قمح	صالح حمدي سيد	صابر محمود
		73	07	06	-		سيد احمد حمدى	
		74	19	12	-		عماد احمد مقيدم عيسى	
		75	19	-	-		خالد مسعود عبدالعظيم	
	ض12	78	21	02	-	برسيم	محمد حمدي السيد	
	ض13	80	23	02	-	برسيم	رمضان علي عبد التواب	
		81	16	04	-	برسيم	محمد سيد حزين	
	ض14	83	15	06	-	برسيم	جمال عبد المحسن عبد العظيم	صالح ربيع عبد العظيم
		84	-	07	-	برسيم	حسين عبد المحسن عبد العظيم	جمال عبد المحسن عبد العظيم
		85	20	02	-	برسيم	سعد عباس مصطفي	احمد عبد المحسن عبد العظيم
	ض15	87	10	04	-	برسيم	احمد عبد المحسن عبد العظيم	
		88	12	03	-	برسيم	سعد عبد المحسن عبد العظيم	
		89	22	02	-	برسيم	محمد عبد المحسن عبد العظيم	

بمعرفتي — روجع — مساحة مفتش — مفتش

يعتمد،،
مهندس/ مدير مديرية المساحة ببني سويف

صرية العامة لمساحة كشف بأسماء الملاك والمزارعين الظاهرين المتداخله اطيانهم ضمن المشروع (457)
مساحة ببني سويف
سم والمشروعات قرية مازورة مركز سمسطا محافظة بني سويف

م الحوض ورقمه	القطعة كدستر	القطعة المستجدة	المسطح س	المسطح ط	المسطح ف	نوع الزراعات	اسم المالك	اسم المزارع	العنوان
	ض1	68	13	13	-	برسيم	بور + هيش غير منزرع	لم يستدل	
		69	17	14	-	برسيم	حمدي جودة	شكري جودة	
		70	14	15	-		صلاح عبد العظيم	علي محمد سليمان	
	ض2	73	21	02	-	غير منزرع	بور + هيش غير منزرع	عبود + احمد حسن محمد	
	ض4	75	02	01	-		لم يستدل		
	ض5	77	10	-	-		لم يستدل	لم يستدل	
	ض6	79	22	01	-	برسيم	سعد سلمان عبود		
	ض7	81	16	04	-		احمد حسن محمد عبود		
	ض8	83	09	12	-		محمد عبد العظيم خضر		
	ض9	85	05	02	-		ابراهيم حسن النجار		
	ض10	88	18	07	-		سيد عبد العظيم	احمد حسن محمد	
قناش 29	ض3	91	09	02	-		سعد سليمان النجار عبود		مازورة - سمسطا
		92	1	04	-		محمد محمد النجار عبود		
		93	-	01	-		احمد حسن النجار عبود		
		94	18	06	-	بنجر	علي محمد سلمان		
		95	10	03	-	بنجر	سعد سلمان عبود		
		96	19	02	-		محمد محمد عبود		
		97	14	02	-	بنجر	محمد فهمي حسن	احمد حسن محمد	
		98	18	01	-	بنجر	فتحي حميدة		
		99	12	01	-	بنجر	احمد حميدة عبد الحميد		
		100	11	01	-	بنجر	سيد حميدة عبد الحميد		
		101	04	01	-	بنجر	روبي طه شحات	محمد طه شحات	
		102	16	01	-	بنجر	سيد ابراهيم		
	ض11	104	05	07	-	ثوم	سيد العظيم محمد خضر		
		105	01	07	-	برسيم	عمار حامد اسماعيل	محمد عمار حامد اسماعيل	
		106	21	10	-		محمد عبد العظيم ابراهيم	محمد حسن عبد العظيم	
		107	01	05	-		ياسر عبد العظيم محمد جاد الرب	حسن عبد العظيم	
		108	23	01	-		رجب يحي عبد العظيم		
		109	22	02	-		خطيب يحي عبد العظيم		
		110	20	03	-		فاطمة محمد علي		
	ض12	113	03	02	-		محمد حسن عثمان		
		114	03	02	-		خطيب محمد عباس		
		115	17	02	-		ناصر عبد الحفيظ عباس		

بمعرفتي روجع مساحة مفتش مفتش يعتمد،،،

مصرية العامة لمساحة
لمساحة ببني سويف
سم والمشروعات

كشف بأسماء الملاك والمزارعين الظاهرين المتداخلة أطيانهم ضمن المشروع (457 محور النشن)

قرية مازورة مركز سمسطا محافظة بني سويف

م الحوض ورقمه	القطعة كدستر	القطعة المستجدة	المسطح س	المسطح ط	المسطح ف	نوع الزراعات	اسم المالك	اسم المزارع	العنوان
تاش 29	ض12	116	21	01	-	برسيم	امل علي احمد فوزي		مازورة - سمسطا
	ض13	118	14	03	-		امل علي احمد فوزي		
	ض14	120	13	01	-		امل علي احمد فوزي		
	ض15	122	03	01	-		محمود سيد محمد جاد الرب		
	ض16	124	10	02	-		حسين محمد عباس		
	ض17	126	22	01	-		عيد عباس محمد		
	ض18	128	08	01	-		سيد محمد عبد الوهاب		
	ض19	130	13	-	-		ابراهيم عبد الله عبد الباقي		
		131	10	-	-		احمد عبد الله عبد الباقي		
		132	08	-	-		ربيع عبد الله عبد الباقي		
		133	03	-	-		عبد الله عبد الله عبد الباقي		
ضباط 26 قسم اول	ض1	6	21	05	-		بور وهيش		
		7	09	18	-		احمد محمود جابر		
		8	03	10	-		محمد محمود جابر		
		9	22	01	1		محمود ومحمد حسين جندي		
	ض2	11	08	01	-		رجب ابراهيم عبد الكريم		
ضباط 26 قسم ثان	ض1	12	15	05	-		بور وهيش		
		13	04	02	-		احمد ومحمد محمود جابر		
ميري 21	ض23	46	21		-	قمح	عبد الكريم عبد الرحيم عبد الكريم		
		47	15	15	-	قمح	حسين عبد الحميد مصطفي عبد العال	حسن عبد العليم سيد مرزوق	
		48	11	15	-		احمد مصطفي ابراهيم + جمال فتحي توفيق		
		49	04	09	-	برسيم	عادل حسن عبد العظيم عزوز عزوز ابراهيم عزوز مصطفي ابراهيم عزوز	غير منزرعة	
	ض27	51	19	04	1	برسيم	ربيع رجب عبد الدايم محمد ربيع عبد الواحد	جمال عبد العظيم ابراهيم	
		52	03	18	3		احمد سيد خضر		
		53	16	03	-		حسن سيد خضر		

بمعرفتي روجع مساح مفتش مفتش

معتمد
مهندس/ مدير مديرية المساحة ببني سويف

المصرية العامة لمساحة
: المساحة ببني سويف
الرسم والمشروعات

كشف باسماء الملاك والمزارعين الظاهرين المتداخله اطيانهم ضمن المشروع (57)

قرية مازورة مركز سمسطا محافظة بني سويف

م الحوض ورقمه	القطعة كادستر	القطعة المستجدة	المسطح س	المسطح ط	المسطح ف	نوع الزراعات	اسم المالك	اسم المزارع	العنوان
	ض30	56	-	11	2	برسيم	ربيع عبد الحميد مصطفى عبد العال		
		57	-	07	2		محمد ربيع عبدالوهاب+	حسن سيد خضر خضر حسن محمد محمود+ ابراهيم اشرف عوض	
		58	18	17	-		ربيع عبد الوهاب عبد اللطيف محمد محمود عبد الرازق		
		59	15	03	-		ورثة ربيع عبد الوهاب		
حيري 21	ض33	62	21	01	-	دنيبة	سعيد محمد عبد الوهاب		
		63	11	09	1		سعيد علي حسين ابو غنيمه محمد عبد العزيز ابو غنيمة	صلاح مسعود حميدة	
		64	09	10	-		عبد العظيم حسن احمد		
		65	1	17	-		احمد ومسعود ابراهيم حسين	اشرف عبد العظيم حسين يحق 2 سهم	
	ض21	69	10	02	-	بصل	علي عبد العزيز عبد الله		
		70	07	08	-	دنيبة	حسين عبد العزيز عبد الله		
	ض24	72	10	05	2		عمر محمد عبد الباسط محمد		
	ض28	75	19	05	-	برسيم	احمد حسين محمود		
		76	23	-	-	طماطم	محمد فياض		
	ض12	67	14	-	-	دنيبة	سعيد حميدة حسن		
حجر 19	ض 32	9	12	-	-		باسم امام محمد عبد الرازق		
		10	19	06	-		محمد امام عبد الرازق		
8	ض 35	11	12	5	-	برسيم	سعيد حسن حسين		
		12	21	3	-	——	طريق		
	ض 48	13	16	08	-	قمح	محمد عبد الحميد حسن		
	ض 44	14	00	8	-	برسيم	ورثة عويس حميدة حسن		
	ض 48	15	11	02	-	برسيم	كليب عبد الحميد حسين		
	ض 47	16	5	1	1	برسيم	شعبان عبد الحفيظ عثمان	يوجد ضمن الارض منزل بمسطح 406م2	
		17	08	02	-	طماطم	محمد فرج عبد الرحمن فرج		
		18	09	03	-	طماطم	سامح محمد جمال الدين		
حيري الغربي 22		4	14	07	-	برسيم	محمد عبد الحميد حسين عبد الله		
		5	08	03	-	ثوم	محمد فرج عبد الرحمن فرج		
		6	18	19	-	برسيم	سامح محمد جمال الدين	يوجد ضمن الارض منزل بمسطح 141.52م2	
ض1		7	05	05	-	برسيم	عبد الله فتحي عبد الله		
		8	9	05	-	برسيم	جمعة كامل سيد عبد القادر		
		9	20	15	-	برسيم	كامل سيد عبد القادر		
		10	19	15	-	بصل	راوي سيد عبد القادر		
		11	23	4	-	——	طريق		

بمعرفتي روجع مساحة الملاك ملتقى

تحريرا ... مع مديرية المساحة ببني سويف

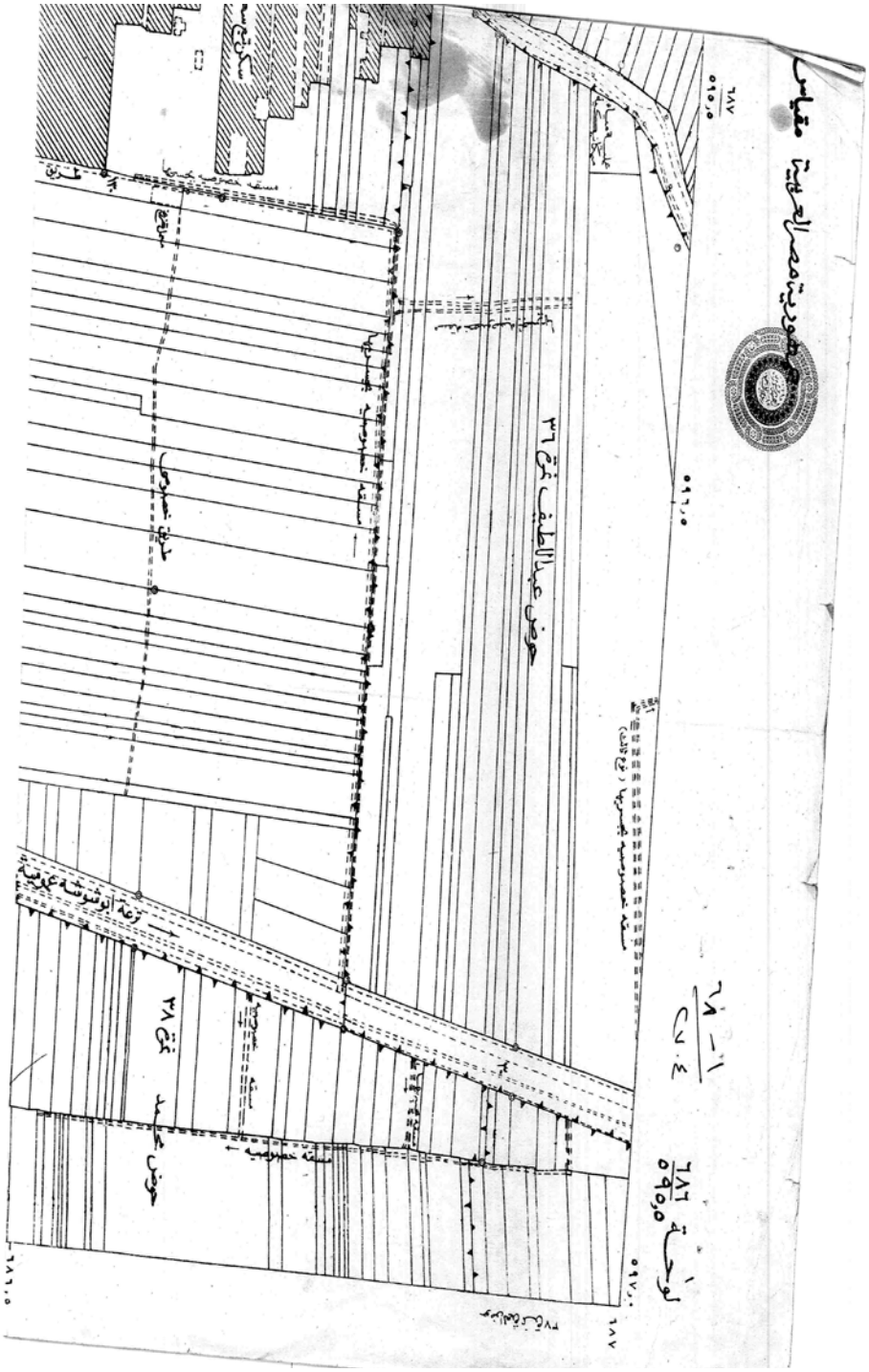
مقياس
حوض عبد اللطيف نمرة ٣٦
زمعة أبو شوشة عمومية
نمرة ٣٨
حوض محمد
لوحة ٦٨٦/٥٩٥,٥
٦٨ - أ
٣٠٤

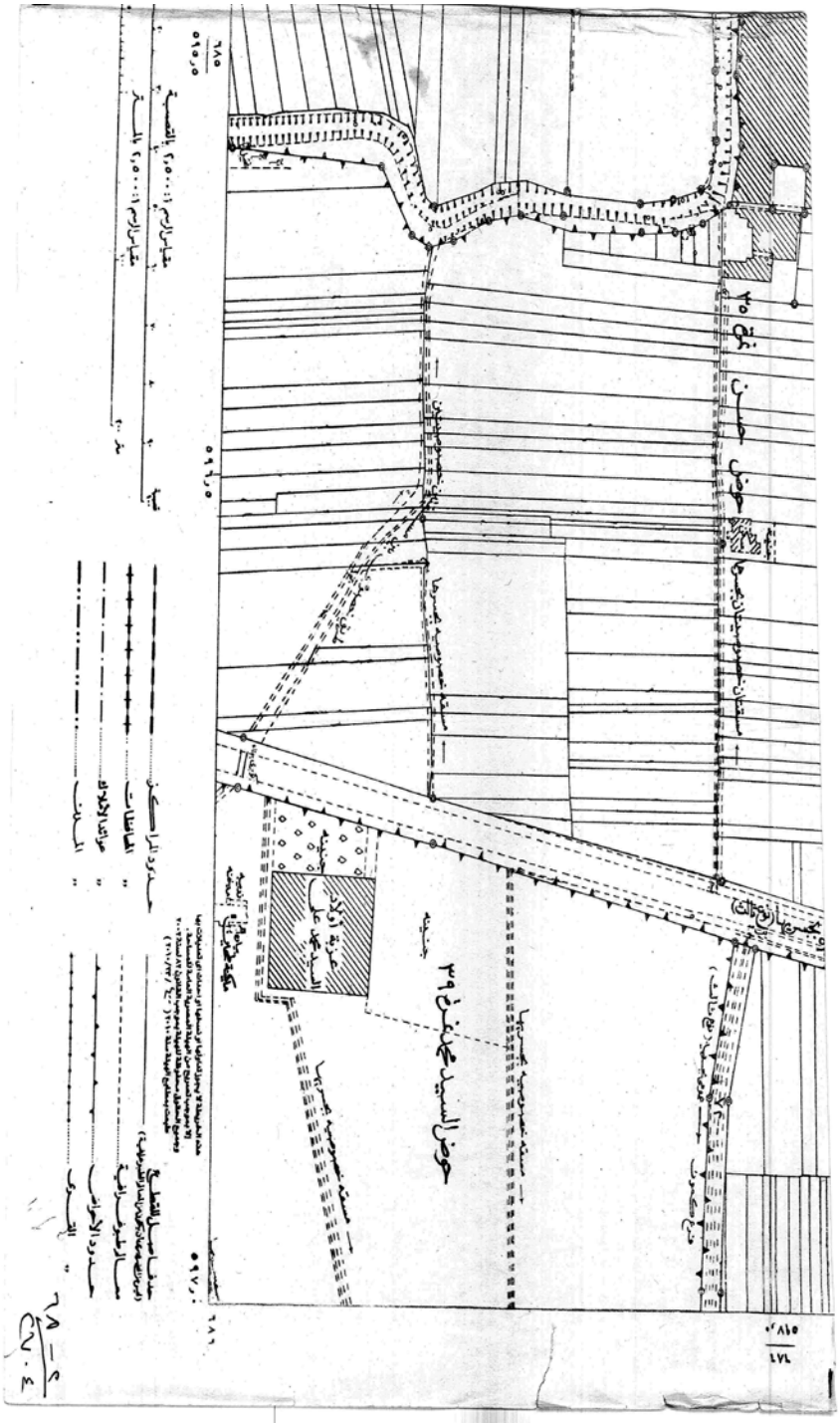
حوض السيد محمد نمر ٣٩
عزبة أولاد السيد محمد على
مستشفى نصر الدين
مستشفى نصر الدين
مقياس الرسم ١:٢٥٠٠ بالمتر
مقياس الرسم ١:٢٥٠٠ بالمتر
حدود الدائرة
الحاجات
عزبة الأولاد
الملك
حدود الطريق
حدود الأوراق
القرى
٦٨٥
٥٩٦,٥
٦٨٦
٥٩٧,٥
٦٨٥
٦٧٦

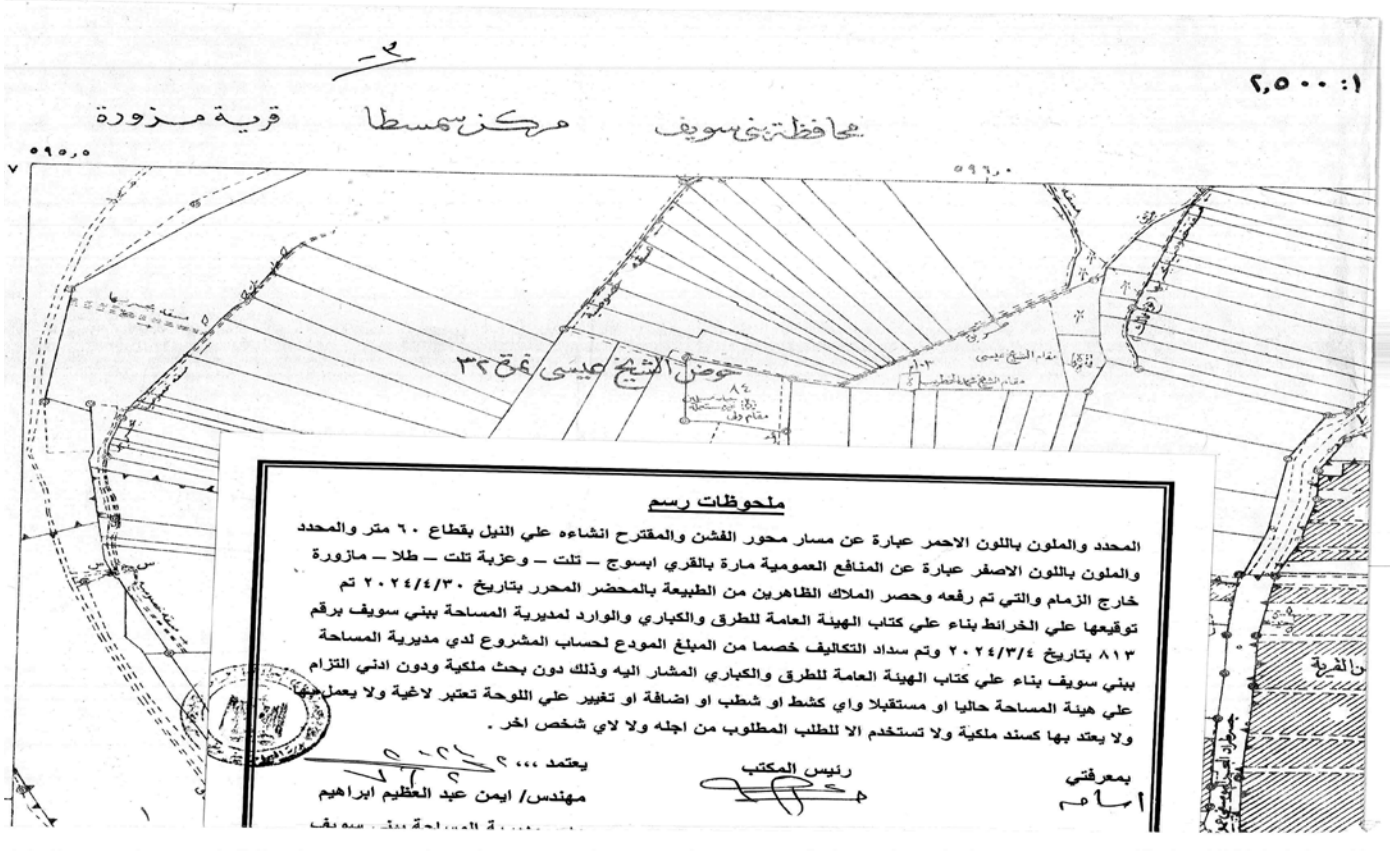
١: ٢,٥٠٠
محافظة بني سويف
مركز سمسطا
قرية مزورة
حوض الشيخ عيسى / ق ٣٢
مقام الشيخ عيسى
٥٩٥,٥
٥٩٦,٠
ملحوظات رسم
المحدد والملون باللون الاحمر عبارة عن مسار محور الفشن والمقترح انشاءه علي النيل بقطاع ٦٠ متر والمحدد والملون باللون الاصفر عبارة عن المنافع العمومية مارة بالقري ابسوج – تلت – وعزبة تلت – طلا – مازورة خارج الزمام والتي تم رفعه وحصر الملاك الظاهرين من الطبيعة بالمحضر المحرر بتاريخ ٢٠٢٤/٤/٣٠ تم توقيعها علي الخرائط بناء علي كتاب الهيئة العامة للطرق والكباري والوارد لمديرية المساحة ببني سويف برقم ٨١٣ بتاريخ ٢٠٢٤/٣/٤ وتم سداد التكاليف خصما من المبلغ المودع لحساب المشروع لدي مديرية المساحة ببني سويف بناء علي كتاب الهيئة العامة للطرق والكباري المشار اليه وذلك دون بحث ملكية ودون ادني التزام علي هيئة المساحة حاليا او مستقبلا واي كشط او شطب او اضافة او تغيير علي اللوحة تعتبر لاغية ولا يعمل بها ولا يعتد بها كسند ملكية ولا تستخدم الا للطلب المطلوب من اجله ولا لاي شخص اخر .
بمعرفتي
رئيس المكتب
يعتمد ،،،
مهندس/ ايمن عبد العظيم ابراهيم

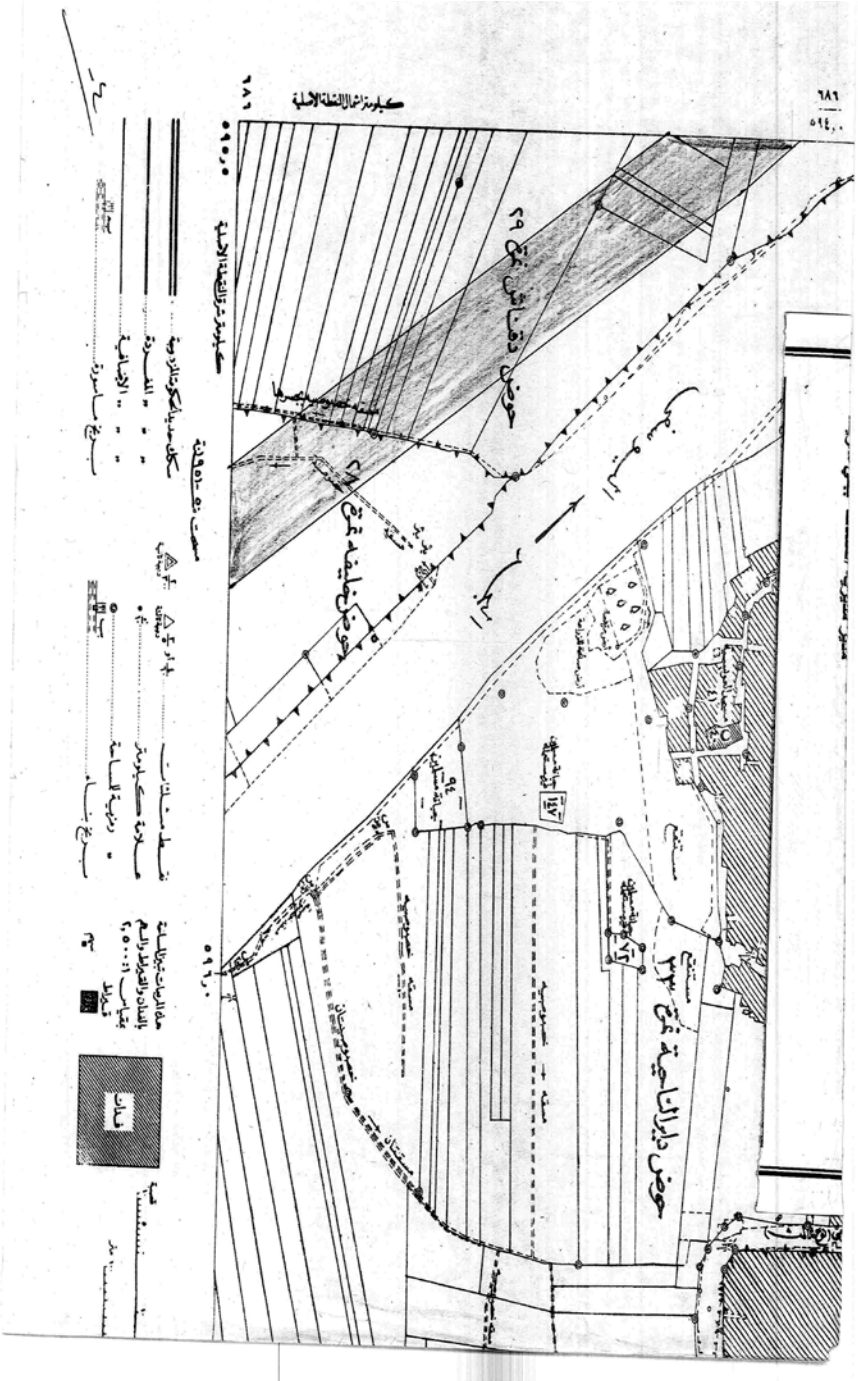
حوض دقماش نمرة ٢٩
حوض دلبرا الناحية نمرة ٢٣
كيلومتر شمال النقطة الأصلية
٦٨٦
٥٩٥,٥
٥٩٦,٠
٥٩٤,٠
مساحة نقطة الأصلية
نقطة من الكيلومتر
علامة كيلومترية
رقم نقطة المساحة
بيان
نقطة

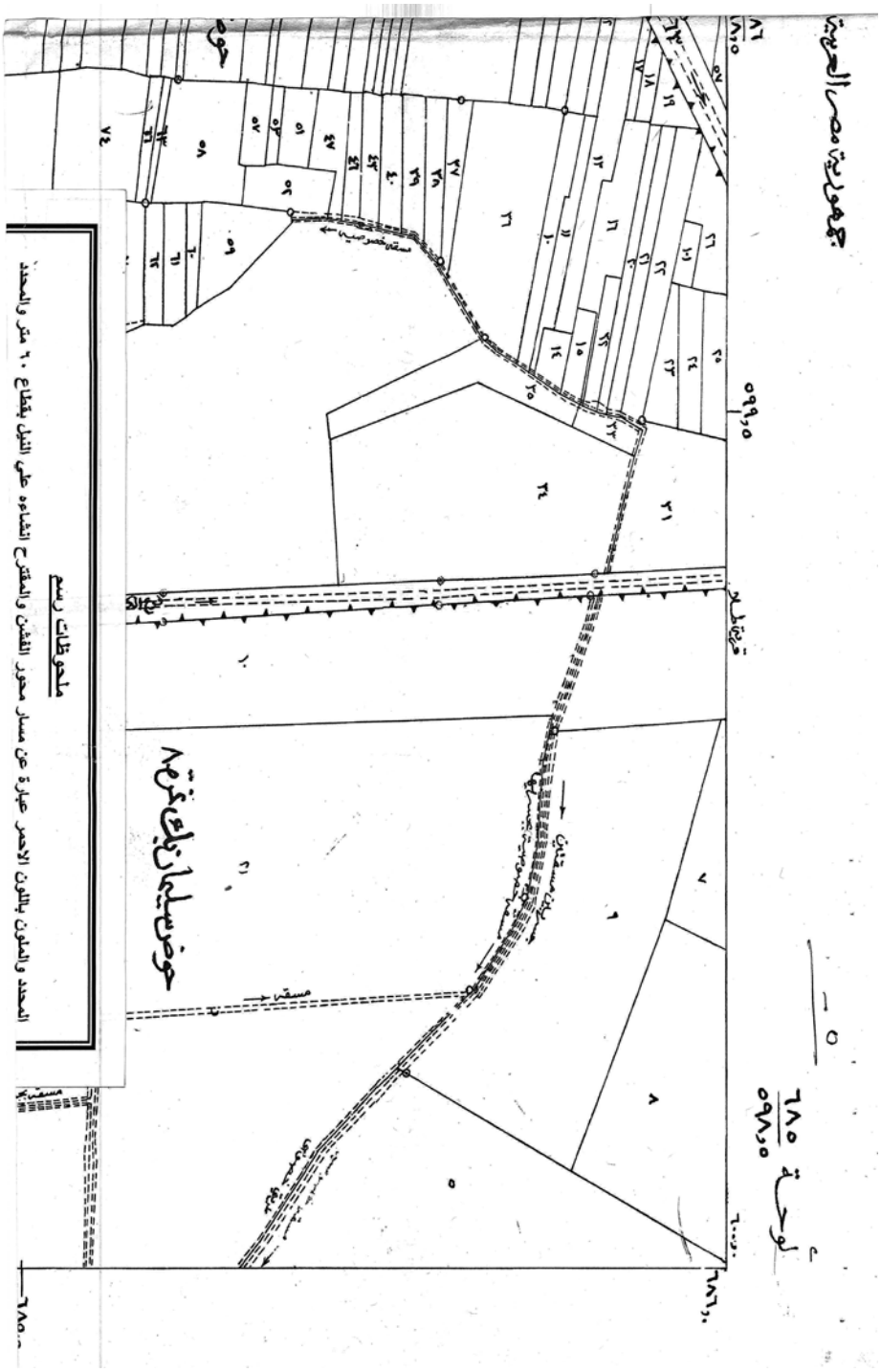
جمهورية مصر العربية
لوحة ٦٨٥/٥٩٨,٥
حوض سيدى زايد غربية
ملحوظات رسم
المحدد والملون باللون الاحمر عبارة عن مسار محور الفتن والمقترح انشاءه على النيل بقطاع ٦٠ متر والمحدد

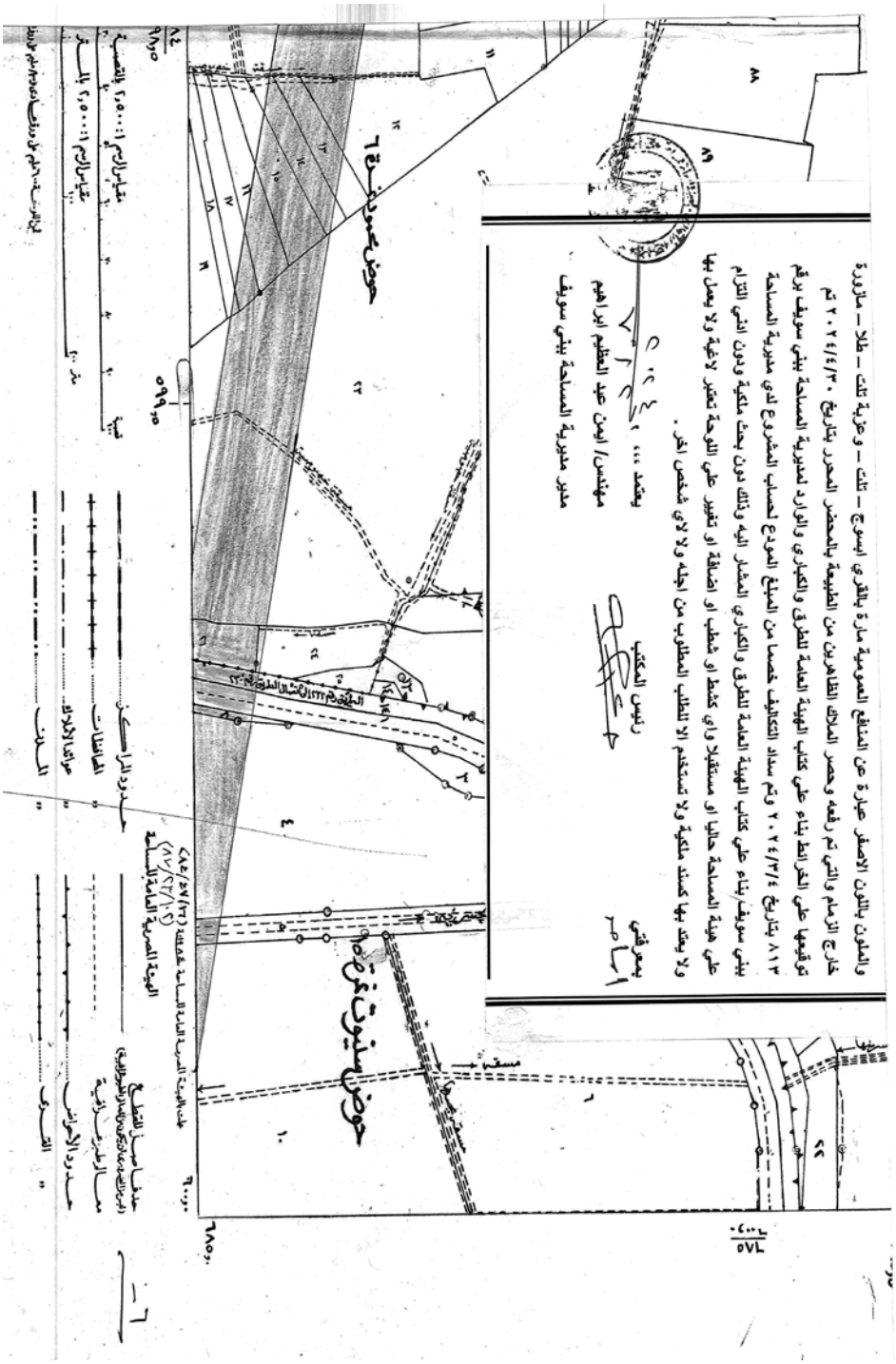
والملون باللون الاصفر عبارة عن المنافع العمومية مارة بالقري ابسوج – تلت – وعزبة تلت – طلا – مازورة
خارج الزمام والتي تم رفعه وحصر الملاك الظاهرين من الطبيعة بالمحضر المحرر بتاريخ ٢٠٢٤/٤/٣٠ تم
توقيعها على الخرائط بناء على كتاب الهيئة العامة للطرق والكباري والموارد لمديرية المساحة ببني سويف برقم
٨١٣ بتاريخ ٢٠٢٤/٣/٤ وتم سداد التكاليف خصما من المبلغ المودع لحساب المشروع لدي مديرية المساحة
ببني سويف/بناء على كتاب الهيئة العامة للطرق والكباري المشار اليه وذلك دون بحث ملكية ودون اثني التزام
علي هيئة المساحة حاليا او مستقبلا واي كشط او شطب او اضافة او تغيير على اللوحة تعتبر لاغية ولا يعمل بها
ولا يعتد بها كسند ملكية ولا تستخدم الا للطلب المطلوب من اجله ولا لاي شخص اخر .
رئيس المكتب
يعتمد ،،،
مهندس/ ايمن عبد العظيم ابراهيم
مدير مديرية المساحة ببني سويف
يعرض
حوض محمود نقرة ٦
حوض سنبوت نقرة ٥
٨٤
٥٩٨٫٥
٥٩٩٫٥
٦٨٥٫٠
٩٠٠٫٠
٥٧٤
٥٧٤
٦

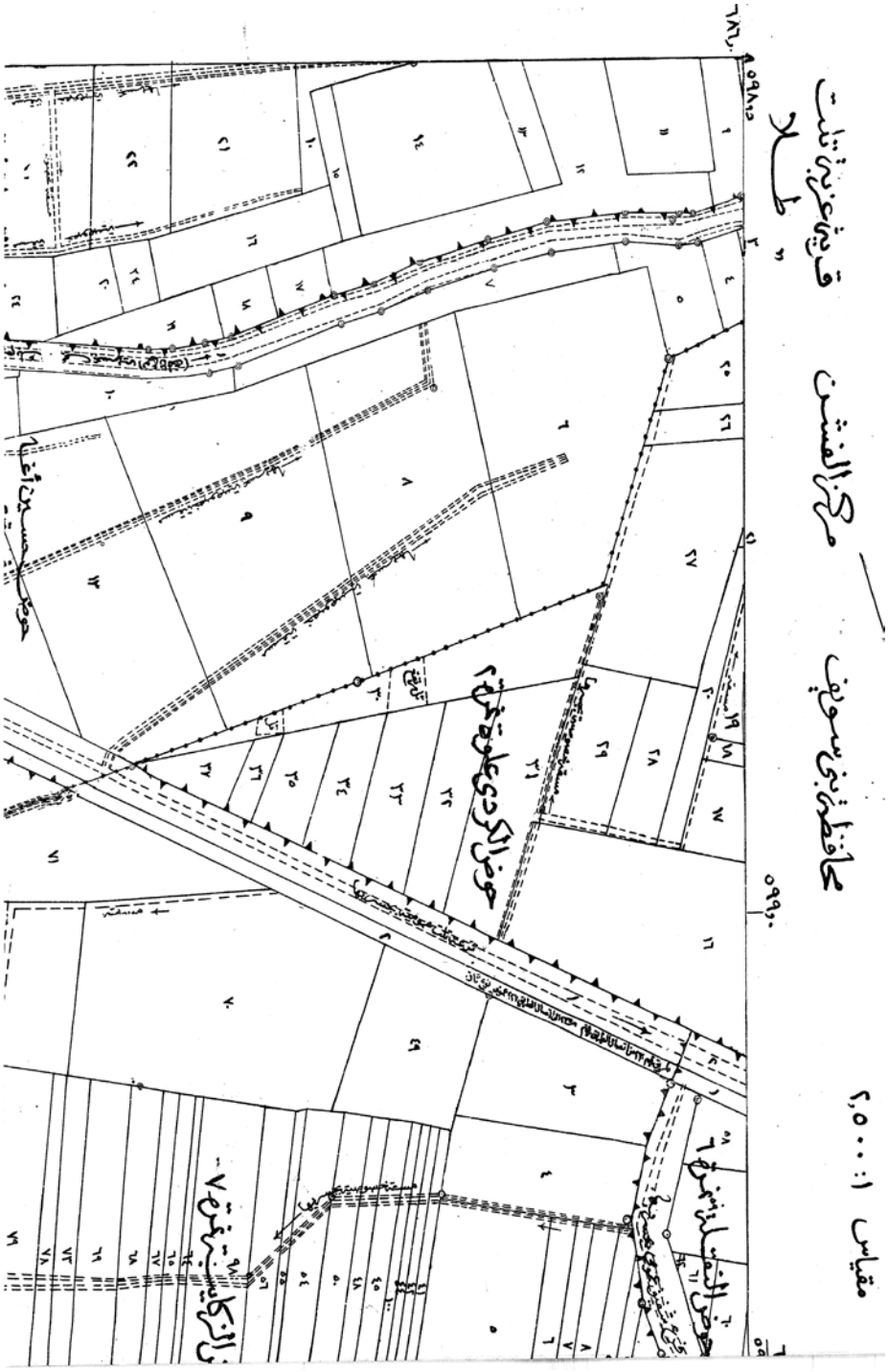
محافظة بنى سويف
مركز الفشن
قرية عزبة ثابت
طلا
مقياس ١: ٢,٥٠٠
حوض الكردى علوة نمرة ٢
حوض الزعفرانى نمرة ٦
حوض الزكاة نمرة ٧

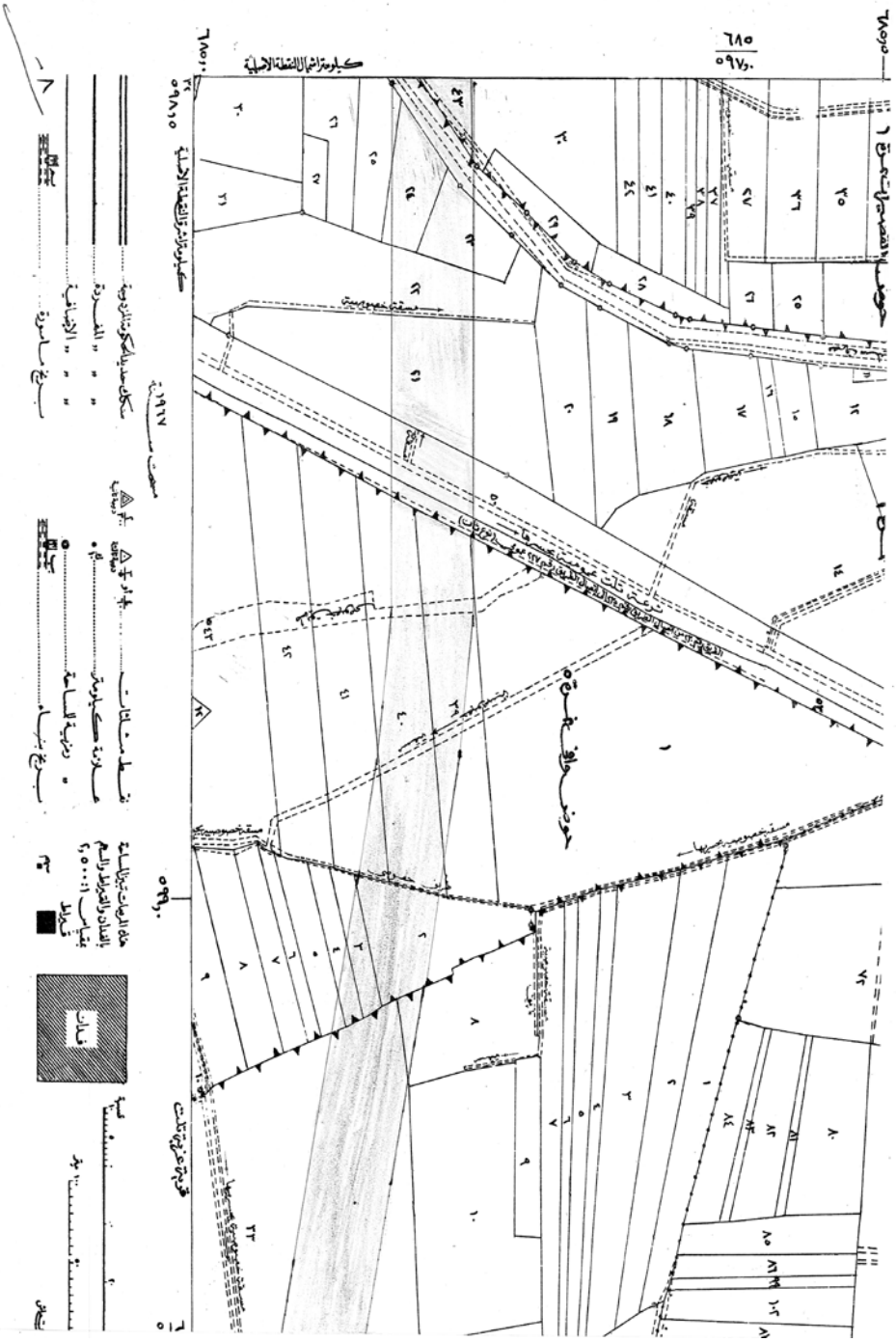

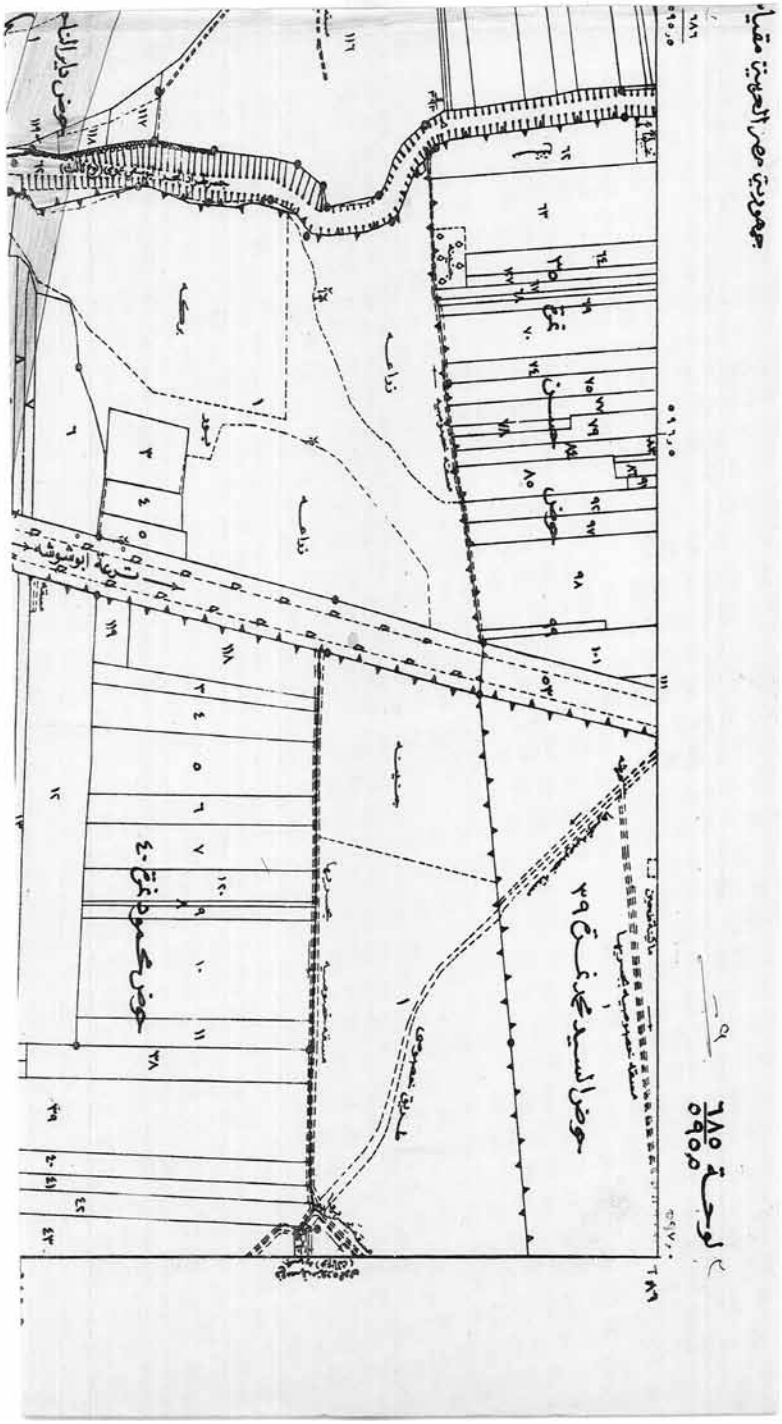
جمهورية مصر العربية مقياس
لوحة ٦٨٥/٥٩٥
حوض السيد محمد نمرة ٢٩
حوض محمود نمرة ٤٠
حوض دير الناحية

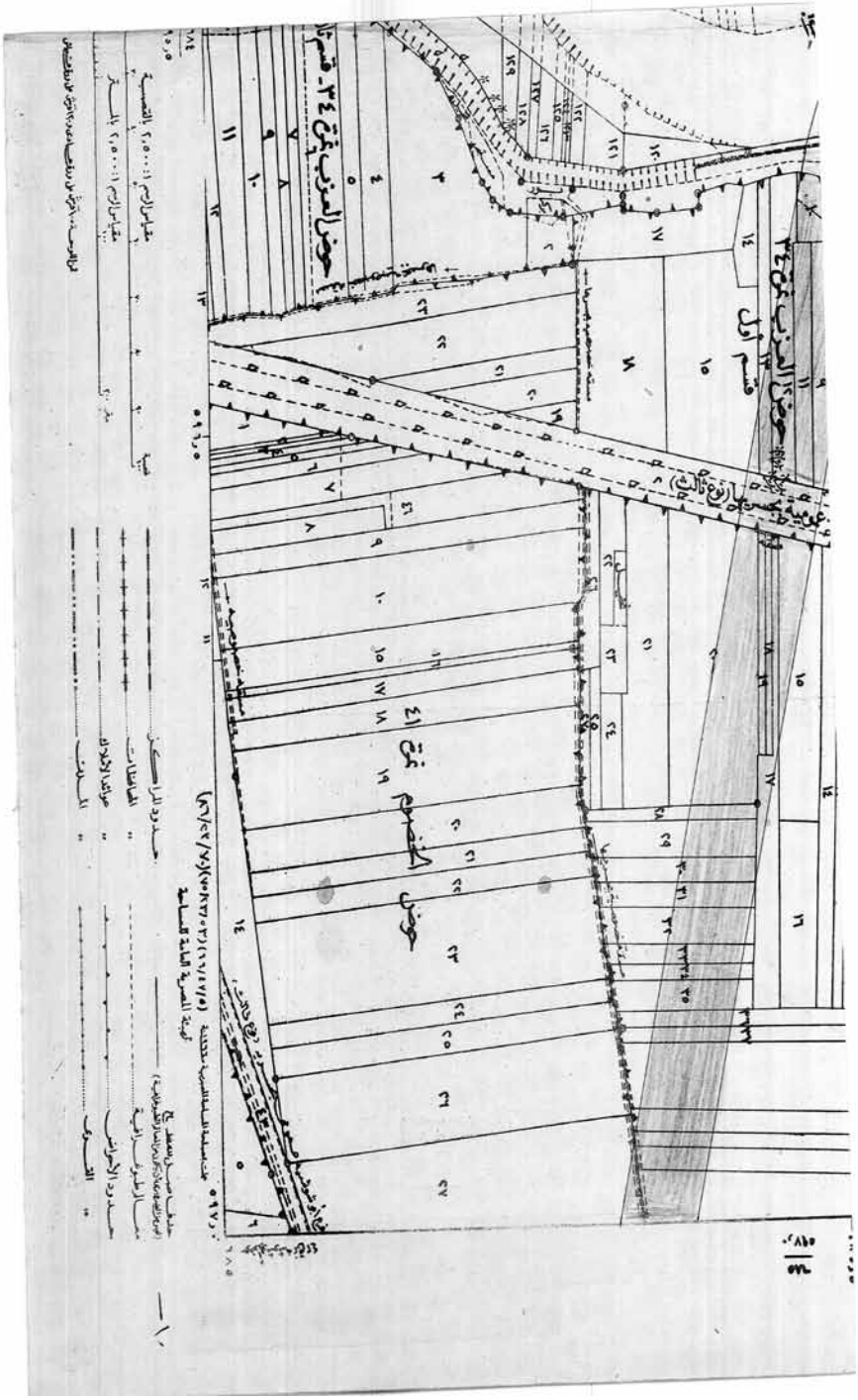
حوض المزيب نمرة ٣٤
قسم أول
حوض المزيب نمرة ٣٤ - قسم ثان
حوض الخضرم نمرة ٣١
عزبة حسن (نوع ثالث)
مقياس الرسم ١:٢٥٠٠٠ بالمتر
مقياس الرسم ١:٢٥٠٠٠ بالمتر
حدود الرى
الحائط
حدود الأملاك
الحدود الإدارية
الطرق الرئيسية
الطرق
حدود الأحواض
الحدود
الحدود

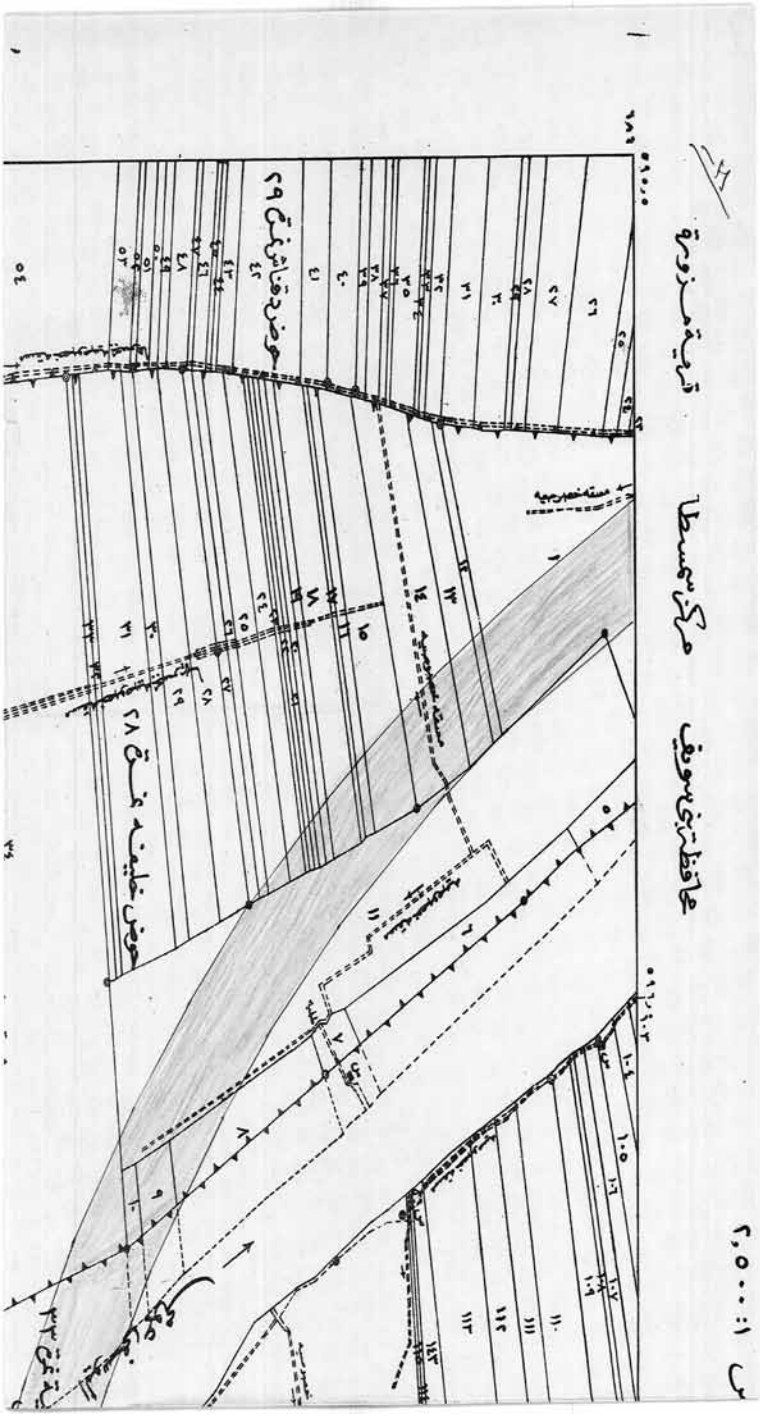
محافظة بنى سويف
مركز ببا
قرية مزورة
حوض قناة رقم ٢٩
حوض خليفة رقم ٢٨
مسقة خيرية
١ : ٢,٥٠٠

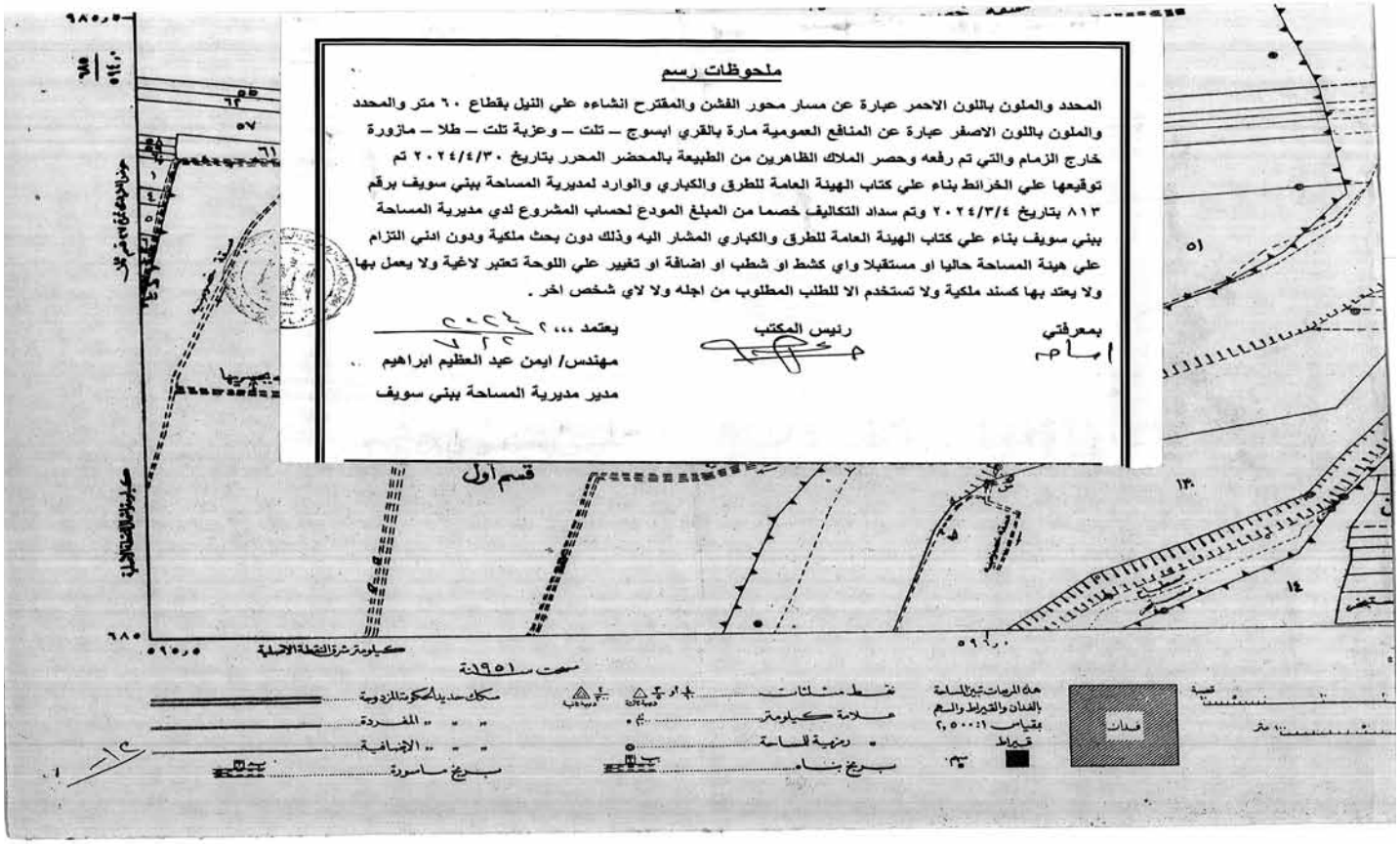

ملحوظات رسم

المحدد والملون باللون الاحمر عبارة عن مسار محور الفشن والمقترح انشاءه علي النيل بقطاع ٦٠ متر والمحدد والملون باللون الاصفر عبارة عن المنافع العمومية مارة بالقري ابسوج – تلت – وعزبة تلت – طلا – مازورة خارج الزمام والتي تم رفعه وحصر الملاك الظاهرين من الطبيعة بالمحضر المحرر بتاريخ ٢٠٢٤/٤/٣٠ تم توقيعها علي الخرائط بناء علي كتاب الهيئة العامة للطرق والكباري والوارد لمديرية المساحة ببني سويف برقم ٨١٣ بتاريخ ٢٠٢٤/٣/٤ وتم سداد التكاليف خصما من المبلغ المودع لحساب المشروع لدي مديرية المساحة ببني سويف بناء علي كتاب الهيئة العامة للطرق والكباري المشار اليه وذلك دون بحث ملكية ودون ادني التزام علي هيئة المساحة حاليا او مستقبلا واي كشط او شطب او اضافة او تغيير علي اللوحة تعتبر لاغية ولا يعمل بها ولا يعتد بها كسند ملكية ولا تستخدم الا للطلب المطلوب من اجله ولا لاي شخص اخر .

بمعرفتي
امام

رئيس المكتب

يعتمد ،،،
مهندس/ ايمن عبد العظيم ابراهيم
مدير مديرية المساحة ببني سويف

قسم أول

سمت سنة ١٩٥١

سكك حديد الحكومة المزدوجة
" " المفردة
" " الانصافية
مبرخ مأسورة

نقط مثلثات
علامة كيلومتر
ومنهية للمساحة
مبرخ بناء

هذه المرجات تبين المساحة بالفدان والقيراط والسهم بمقياس ١:٢,٥٠٠٠

قيراط

فدان

قصبة

متر

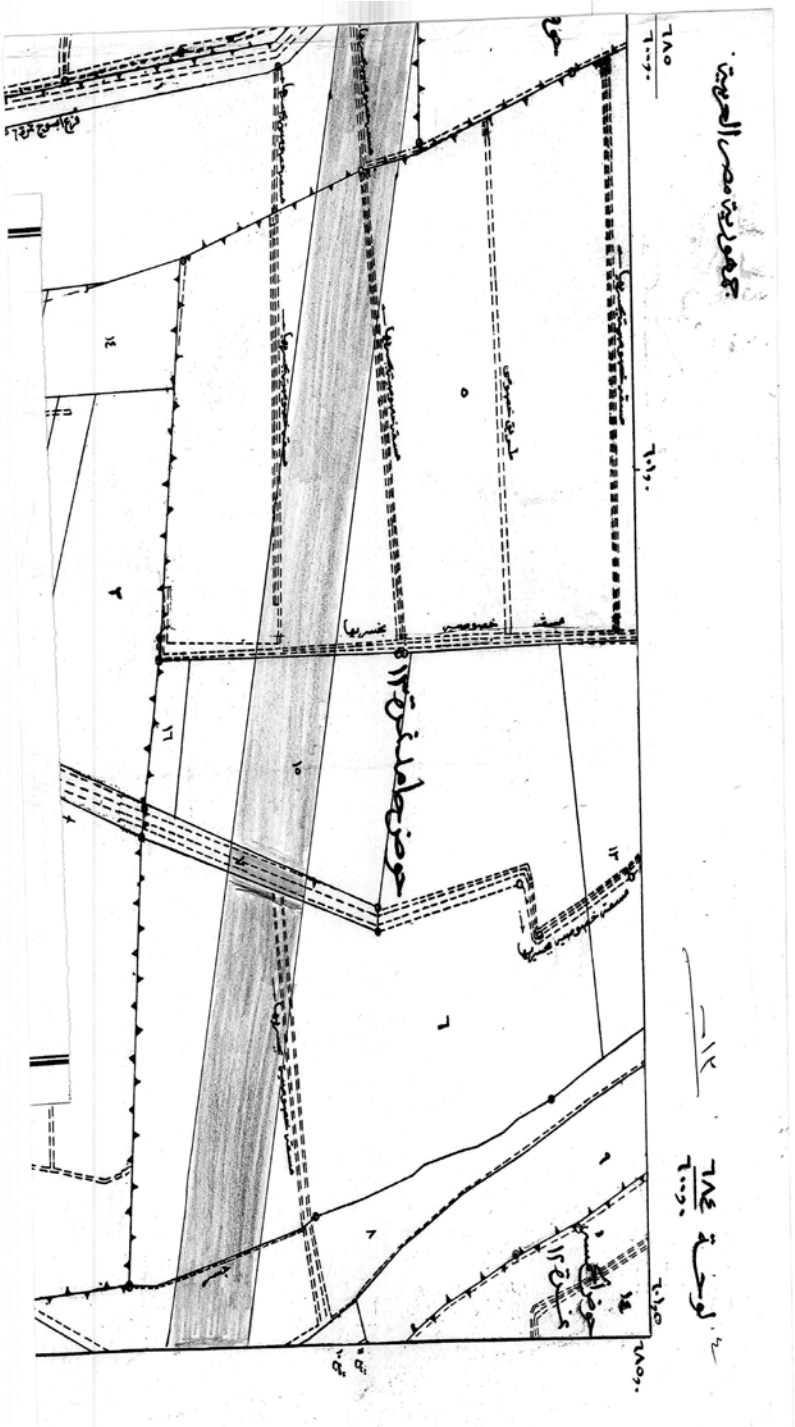
جمهورية مصر العربية
حوض طامية رقم ١٢
لوحة ٦٨٤/٦٠٠٢٠
١٢/

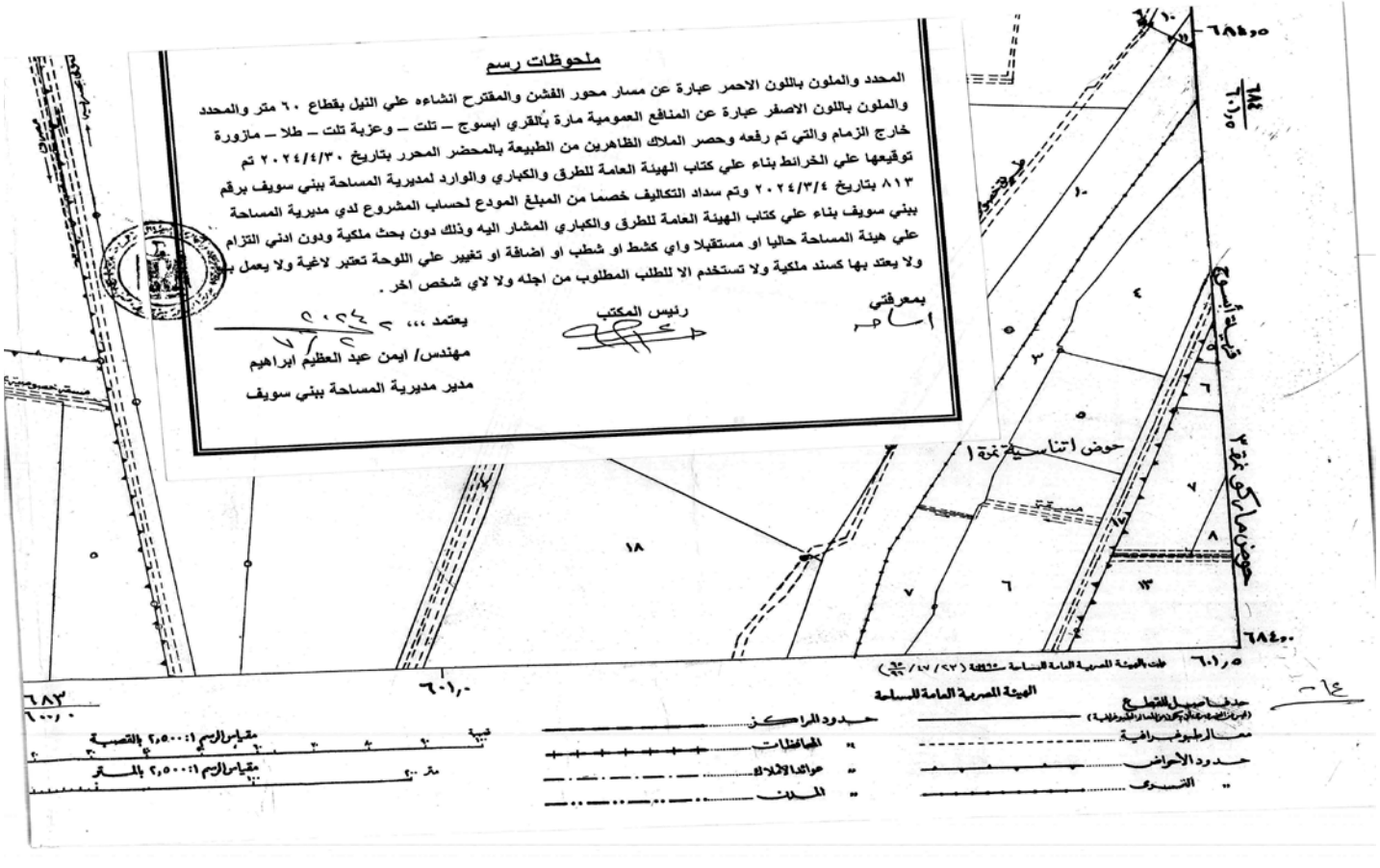
ملحوظات رسم
المحدد والملون باللون الاحمر عبارة عن مسار محور الفشن والمقترح انشاءه علي النيل بقطاع ٦٠ متر والمحدد والملون باللون الاصفر عبارة عن المنافع العمومية مارة بالقري ابسوج – تلت – وعزبة تلت – طلا – مازورة خارج الزمام والتي تم رفعه وحصر الملاك الظاهرين من الطبيعة بالمحضر المحرر بتاريخ ٢٠٢٤/٤/٣٠ تم توقيعها علي الخرائط بناء علي كتاب الهيئة العامة للطرق والكباري والوارد لمديرية المساحة ببني سويف برقم ٨١٣ بتاريخ ٢٠٢٤/٣/٤ وتم سداد التكاليف خصما من المبلغ المودع لحساب المشروع لدي مديرية المساحة ببني سويف بناء علي كتاب الهيئة العامة للطرق والكباري المشار اليه وذلك دون بحث ملكية ودون ادني التزام علي هيئة المساحة حاليا او مستقبلا واي كشط او شطب او اضافة او تغيير علي اللوحة تعتبر لاغية ولا يعمل بها ولا يعتد بها كسند ملكية ولا تستخدم الا للطلب المطلوب من اجله ولا لاي شخص اخر .
بمعرفتي
رئيس المكتب
يعتمد ،،، ٢٠٢٤
مهندس/ ايمن عبد العظيم ابراهيم
مدير مديرية المساحة ببني سويف
حوض اتناسية نمرة ١
حوض ماركو نمرة ٢
قرية ابسوج
الهيئة المصرية العامة للمساحة
حدود الراكن
" المحافظات
" عوائد الاملاك
" الملف
حدود الأحواض
" التصرف
مقياس الرسم ١:٢,٥٠٠ بالقصبة
مقياس الرسم ١:٢,٥٠٠ بالمتر

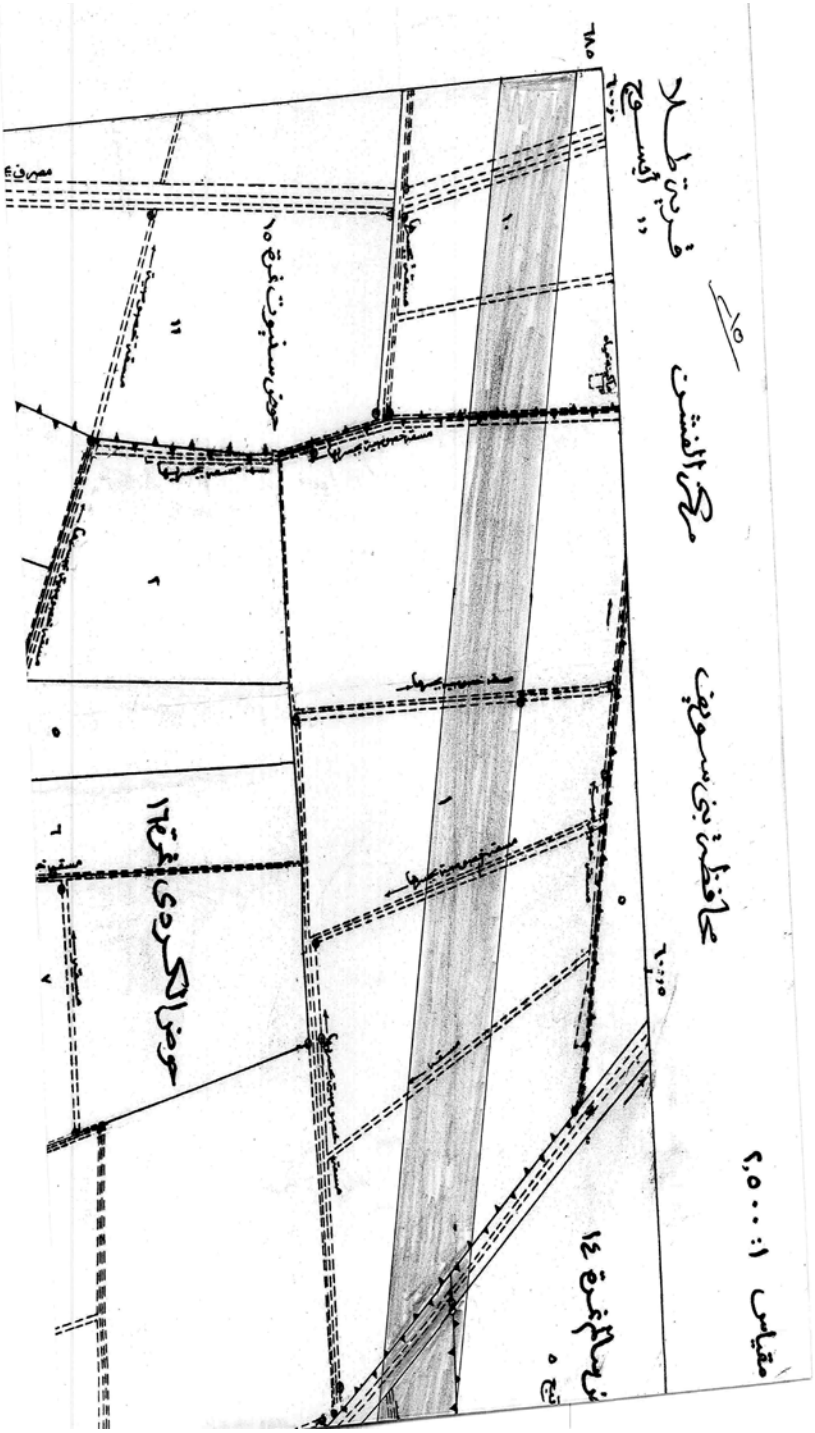
مقياس ١: ٢,٥٠٠
محافظة بنى سويف
مركز الفشن
قرية طلا
حوض سنبوت نمرة ١٥
حوض الكردى نمرة ١٦
نزلة نمرة ١٤

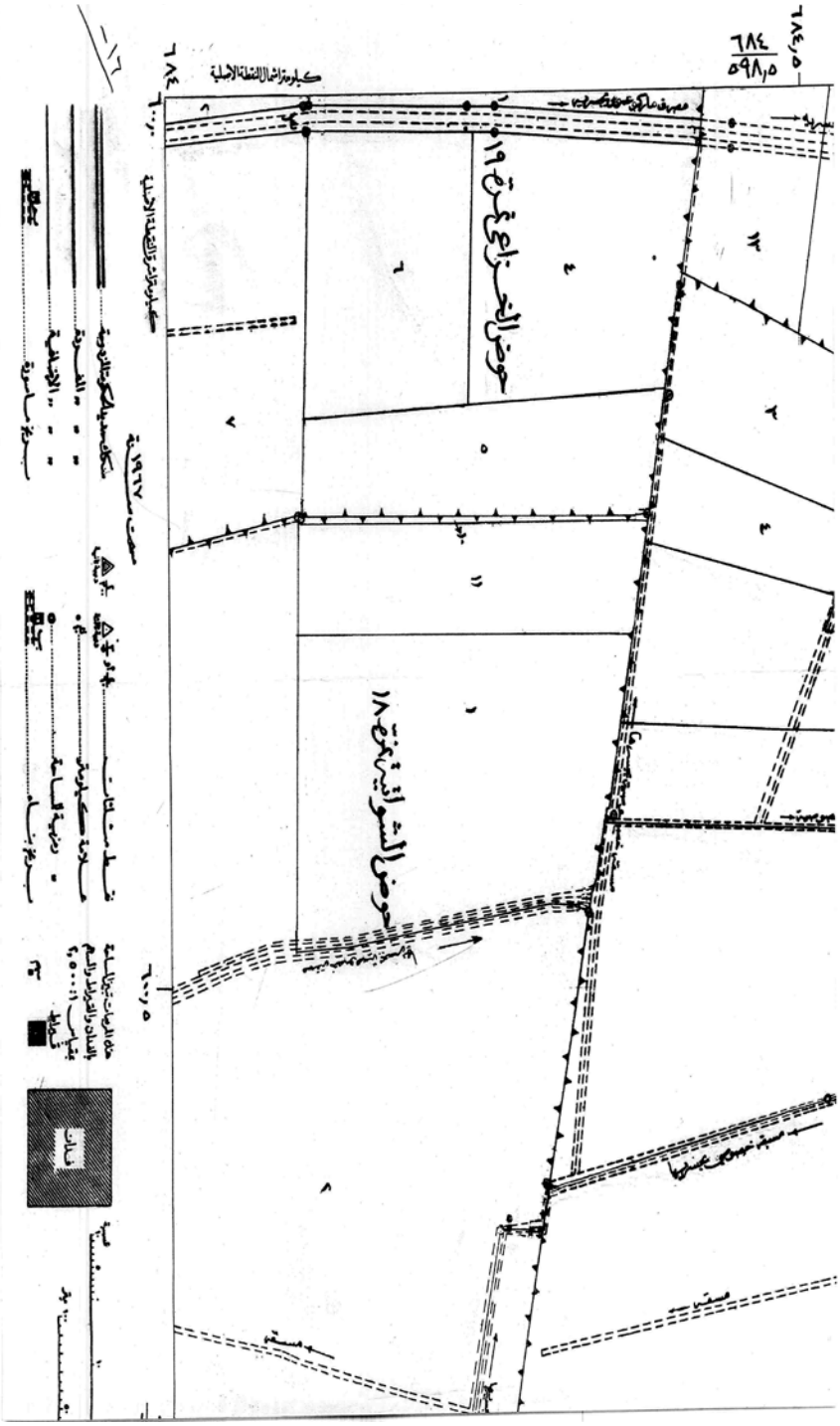
حوض الغزاع نمرة ١٩
حوض الشوابية نمرة ١٨
٦٨٤
٦٨٤/٥٩٨/٥
٦٠٠/٥
١٣
٣
٤
٦
٧
٥
١١
١
٨
١٦
شمالات

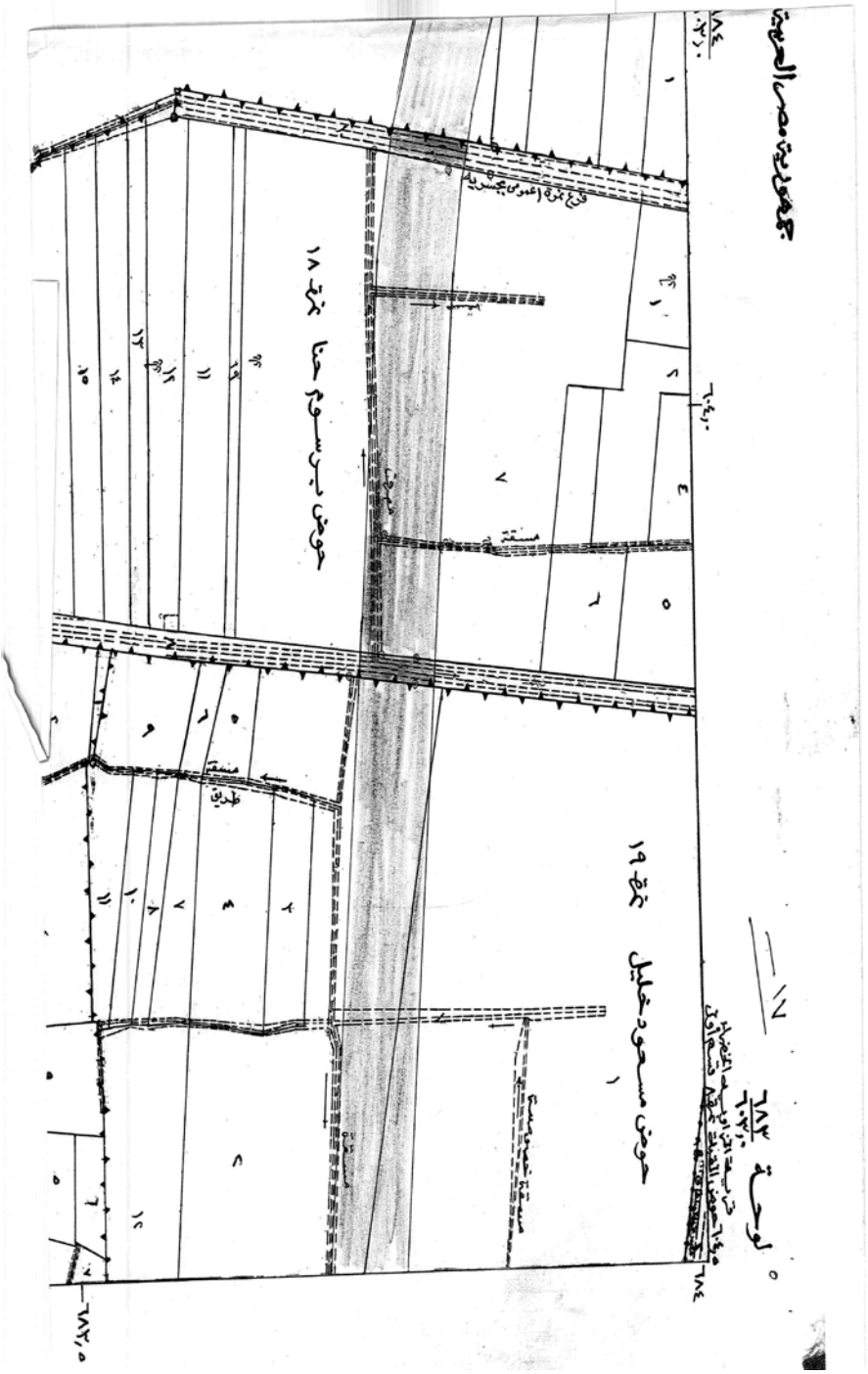
جمهورية مصر العربية
لوحة ٦٨٣
حوض سعود خليل نمرة ١٩
حوض بن سوم حنا نمرة ١٨
فرع ترعة (عمومى بجسر ديه)
مسقة
طريق
٦٨٤
٦٨٢,٥

ملحوظات رسم

المحدد والملون باللون الاحمر عبارة عن مسار محور الفشن والمقترح انشاءه علي النيل بقطاع ٦٠ متر والمحدد والملون باللون الاصفر عبارة عن المنافع العمومية مارة بالقري ابسوج – تلت – وعزبة تلت – طلا – مازورة خارج الزمام والتي تم رفعه وحصر الملاك الظاهرين من الطبيعة بالمحضر المحرر بتاريخ ٢٠٢٤/٤/٣٠ تم توقيعها علي الخرائط بناء علي كتاب الهيئة العامة للطرق والكباري والوارد لمديرية المساحة ببني سويف برقم ٨١٣ بتاريخ ٢٠٢٤/٣/٤ وتم سداد التكاليف خصما من المبلغ المودع لحساب المشروع لدي مديرية المساحة ببني سويف بناء علي كتاب الهيئة العامة للطرق والكباري المشار اليه وذلك دون بحث ملكية ودون ادني التزام علي هيئة المساحة حاليا او مستقبلا واي كشط او شطب او اضافة او تغيير علي اللوحة تعتبر لاغية ولا يعمل بها ولا يعتد بها كسند ملكية ولا تستخدم الا للطلب المطلوب من اجله ولا لاي شخص اخر .

بمعرفتي
ا ب ا م ر

رئيس المكتب

يعتمد ،،،
مهندس/ ايمن عبد العظيم ابراهيم
مدير مديرية المساحة ببني سويف

٦٨٣/٦٠٤/٥

١٤
١٥
٢٨
٢٧
٢٦
٣٦
٣٧
٣٨
٤٠
١٥
١٦
١٧
١٨
٣٥
٣٦
٢
٣
٤٦
٦٨٣
٦٠٤/٥
قرية ابسوج
٦٠٤/٠
حوض دايرا الناحية نمرة ٢٣

تمت بالهيئة المصرية العامة للمساحة بتاريخ (٩٤/٤٧/٤٢-٩٥)

الهيئة المصرية العامة للمساحة

حدود المراكز
" المحافظات
" عوائد الأملاك
" الملاك

حد فاصل للقطاع
معالم طبوغرافية
حدود الأحواض
" القرى

مقياس الرسم ١:٢,٥٠٠ بالقصبة
مقياس الرسم ١:٢,٥٠٠ بالمتر

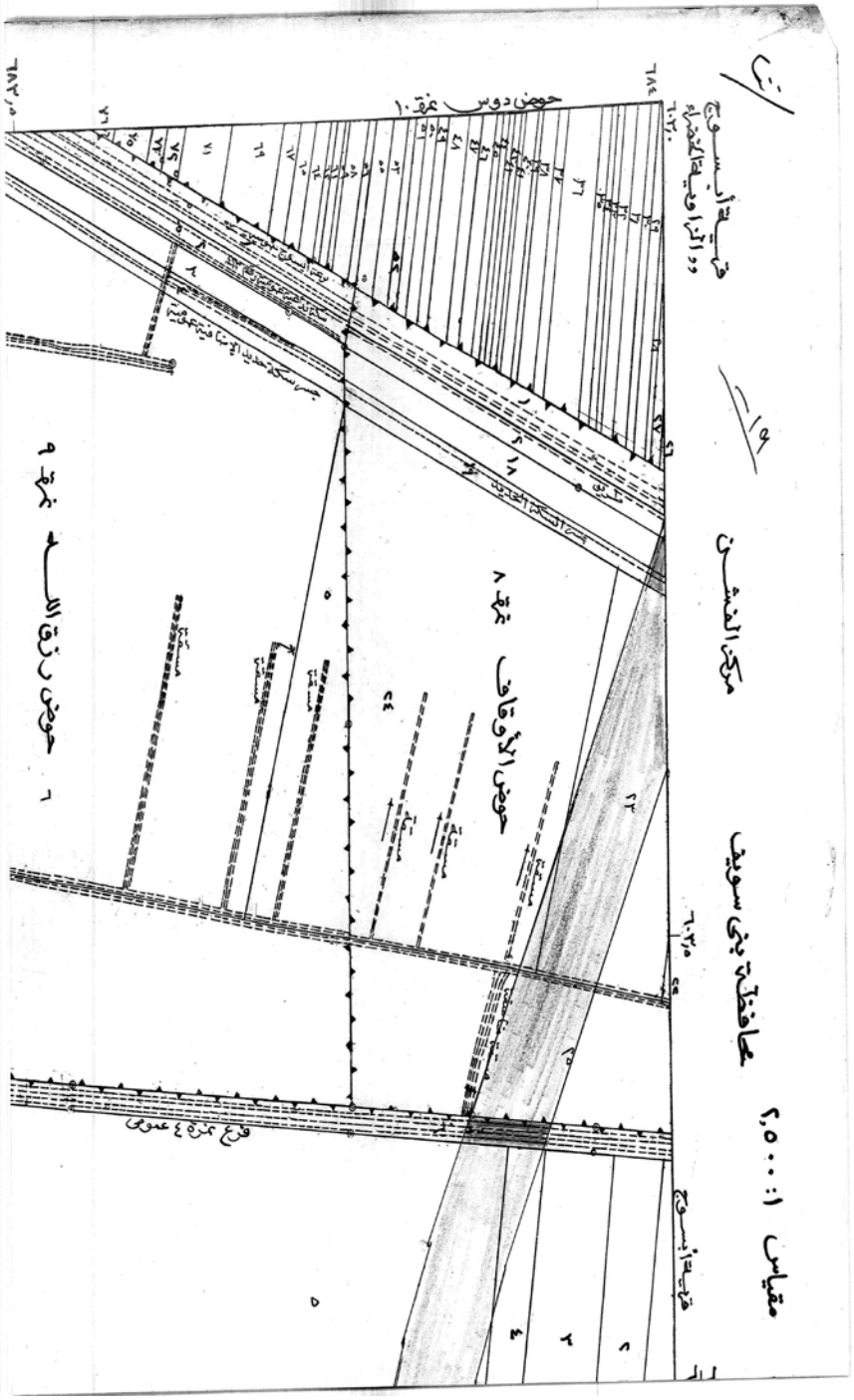
مقياس ١:٢,٥٠٠
محافظة بنى سويف
مركز النشن
حوض الأوقاف نمرة ٨
حوض رزق الله نمرة ٩
حوض دوس نمرة ١٠
فرع نمرة ٤ علوى

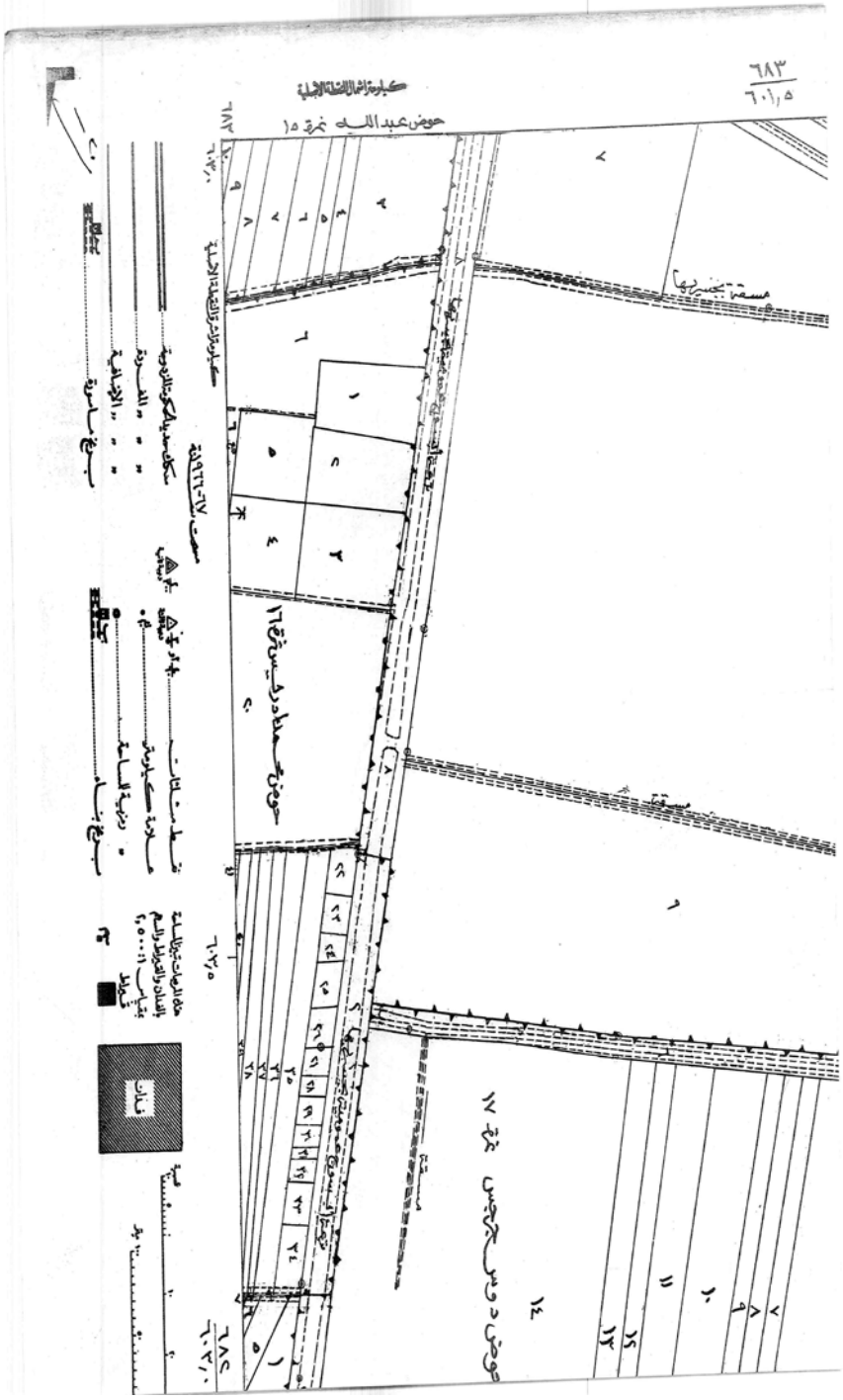
٦٨٣
٦٠١,٥
حوض عبد الله نمرة ١٥
٦٨٢
٦٠٣,٠
حوض سعد ودريس نمرة ١٦
٦٠٣,٥
٦٨٢
٦٠٣,٠
حوض ودس نجيس نمرة ١٧
١٤
١٣
١٢
١١
١٠
٩
٨
٧
مساحة ٧٦٦٠ م٢
شكل مساحة الكوتلاوية
" " " المسرة
" " " الكتانية
سبع ساعة
قطع من الكتان
علامة كبيرة
" رزنية الساعة
سبع بنات
كتان
مساحة

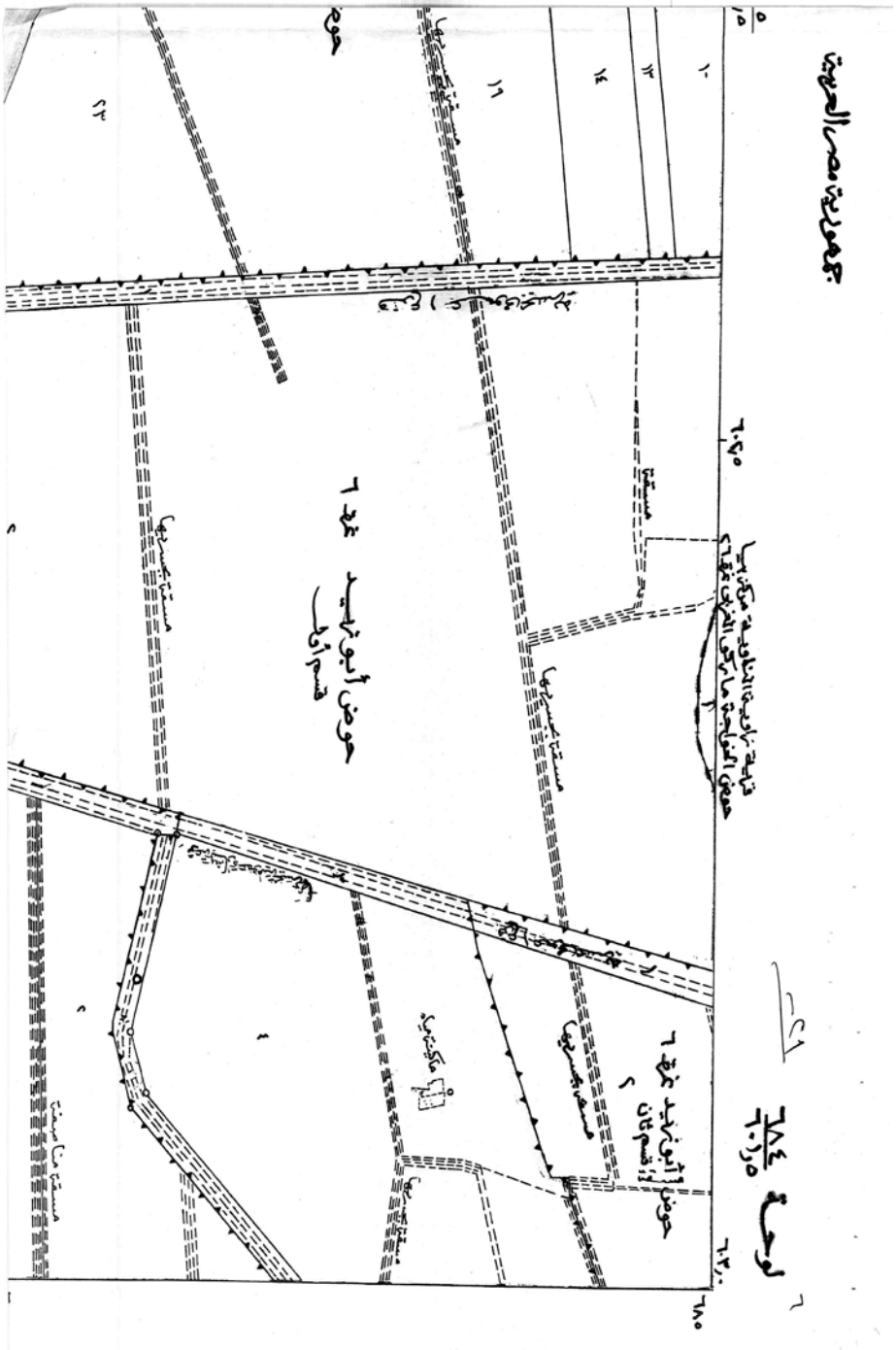
جمهورية مصر العربية
لوحة ٦٨٤
٦٠٫٥
حوض أبو زيد نمرة ٦
قسم ثان
حوض أبو زيد نمرة ٦
قسم أول
٦٠٫٥٠
٦٠٫٢٠
٦٨٠

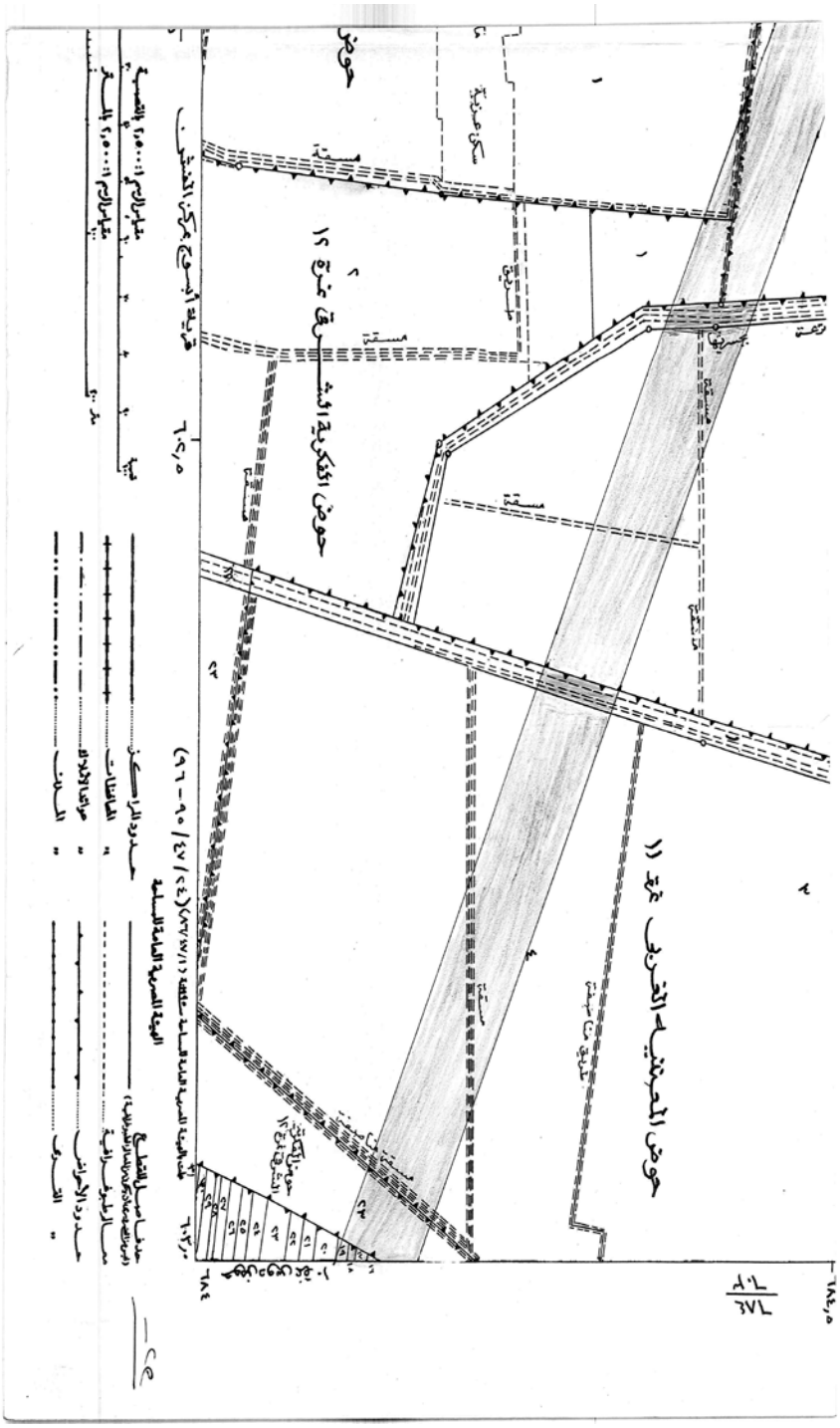
حوض المحرنية الغربي نمرة (١)
حوض الفكرية الشرقي نمرة ١٢
قرية أبو صيح بمركز الفشن
الهيئة المصرية العامة للمساحة
مقياس الرسم ١:٢٥٠٠٠ بالنسبة
مقياس الرسم ١:٢٥٠٠٠ بالمتر
حدود المراكز
الطاقات
حدود الأحواض
القرى

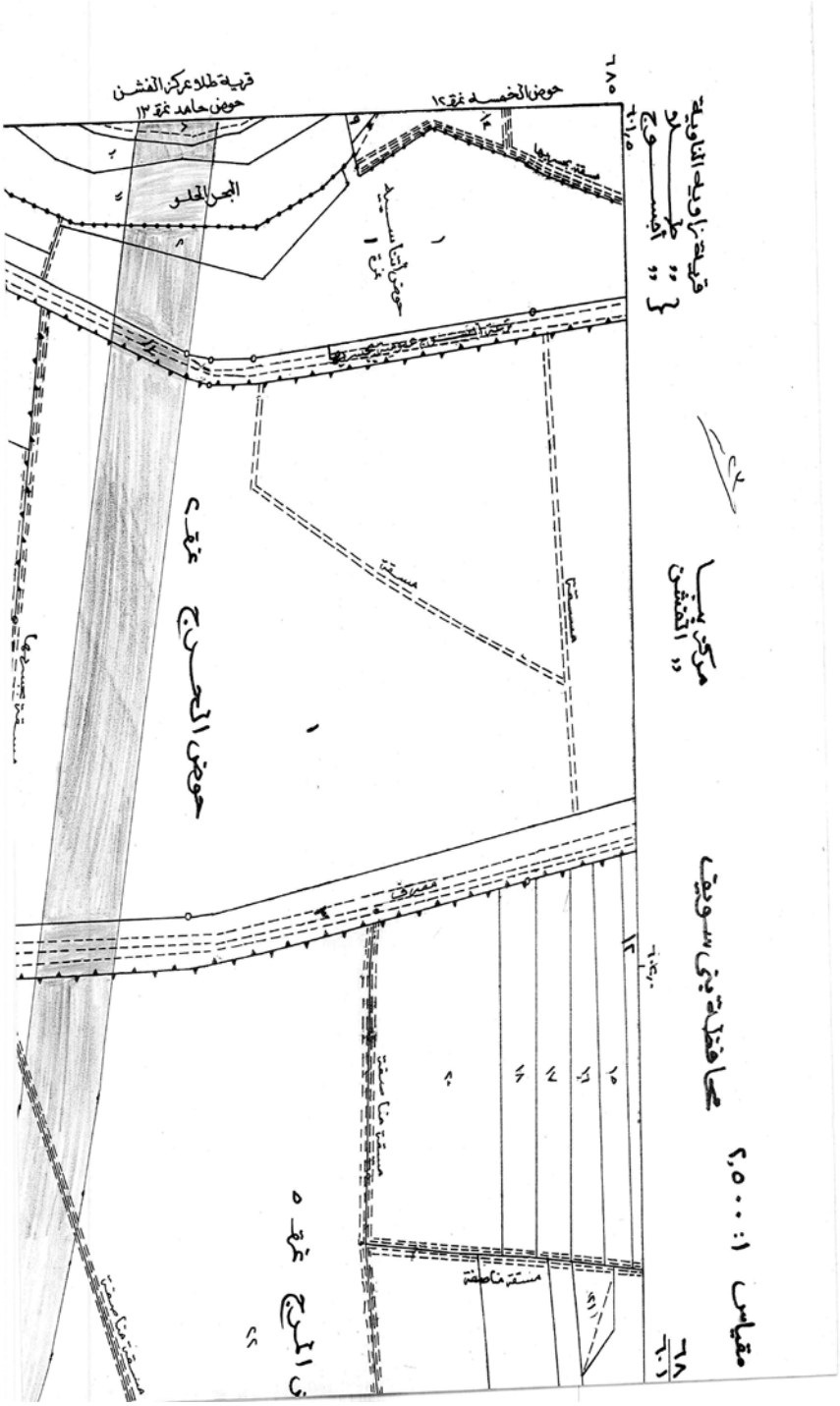
مقياس ١: ٢,٥٠٠٠
محافظة بنى سويف
مركز ببا
" الفشن
قرية زاوية الناوية
" كمبوج
" الجسوح
قرية طلا مركز الفشن
حوض الخمسة نمرة ١٢
حوض حامد نمرة ١٣
البحر الحلو
حوض الناسية نمرة ١
حوض المحسن نمرة ٢
حوض المسح نمرة ٥
مسقة مناطقة

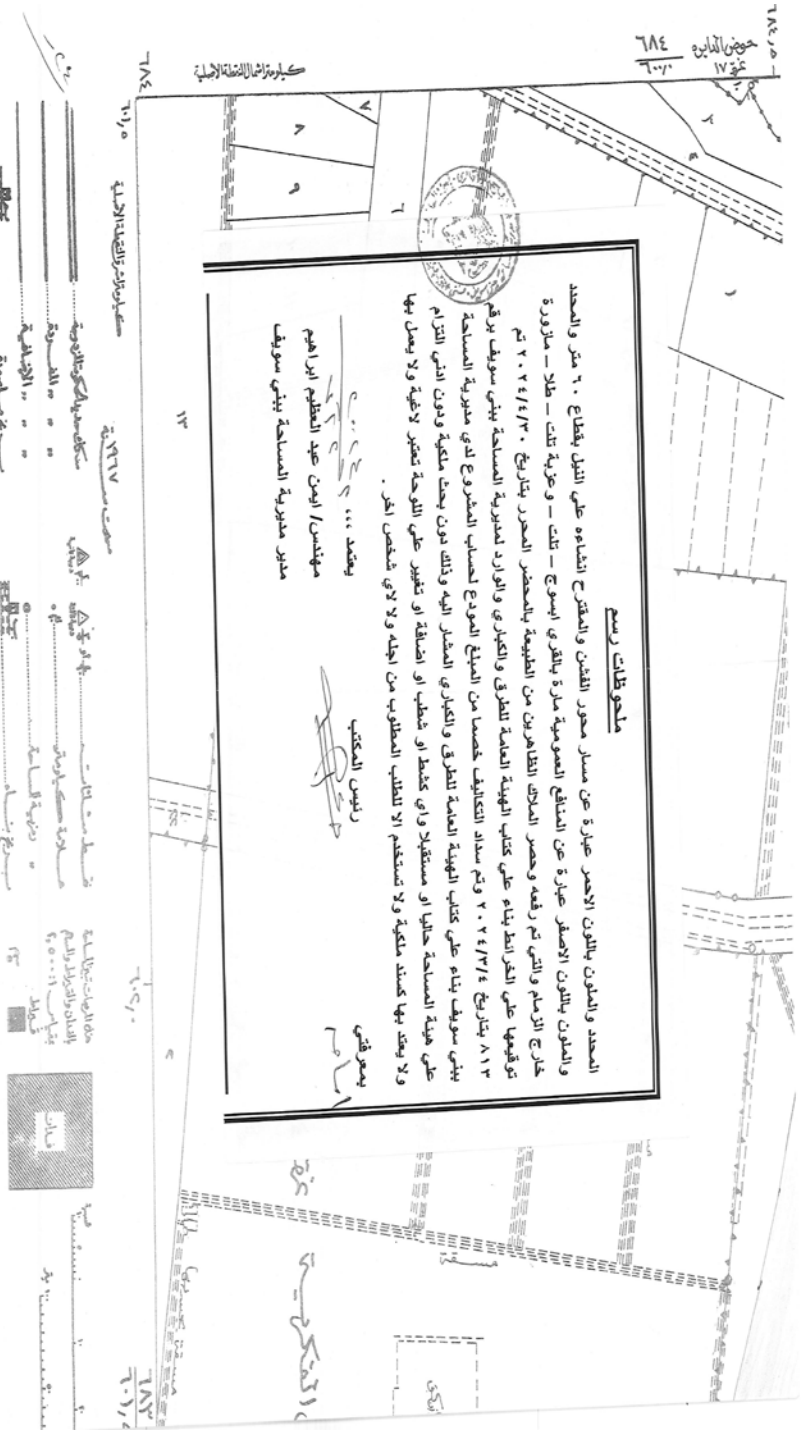

ملحق ظلات رسم

المحدد والملون باللون الاحمر عبارة عن مسار محور الفتن والمقترح انشاءه على النيل بقطاع ٦٠ متر والمحدد والملون باللون الاصفر عبارة عن المنافع العمومية مارة بالقرى ابسوج – تلت – وعزبة تلت – طلا – مازورة خارج الرسام والتي تم رفعه وحصر الملاك الظاهرين من الطبيعة بالمحضر المحرر بتاريخ ٢٠٢٤/٤/٣٠ تم توقيعها على الخرائط بناء على كتاب الهيئة العامة للطرق والكباري والوارد لمديرية المساحة ببني سويف برقم ٨١٣ بتاريخ ٢٠٢٤/٣/٤ وتم سداد التكاليف خصما من المبلغ المودع لحساب المشروع لدي مديرية المساحة ببني سويف بناء على كتاب الهيئة العامة للطرق والكباري المشار اليه وذلك دون بحث ملكية ودون ادنى التزام على هيئة المساحة حاليا او مستقبلا واي كشط او شطب او اضافة او تغيير على اللوحة تعتبر لاغية ولا يعمل بها ولا يعتد بها كسند ملكية ولا تستخدم الا للطلب المطلوب من اجله ولا لاي شخص اخر .

يعتمد ،،،

مهندس/ ايمن عبد العظيم ابراهيم

مدير مديرية المساحة ببني سويف

رئيس المكتب

يعمر فتي

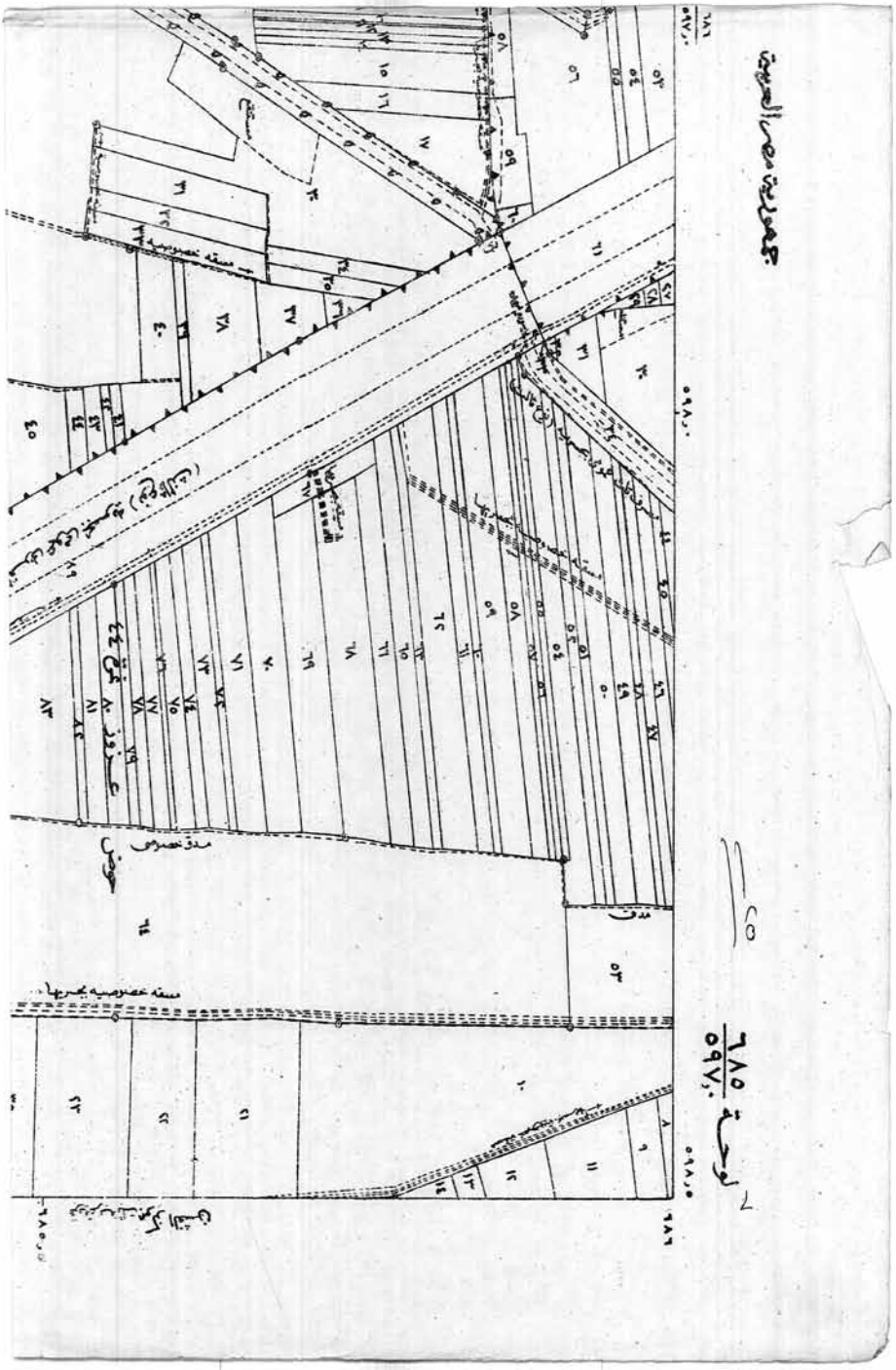
جمهورية مصر العربية
لوحة ٦٨٥/٥٩٧٠
مدق خصوصى
مسقة خصوصية بحريها

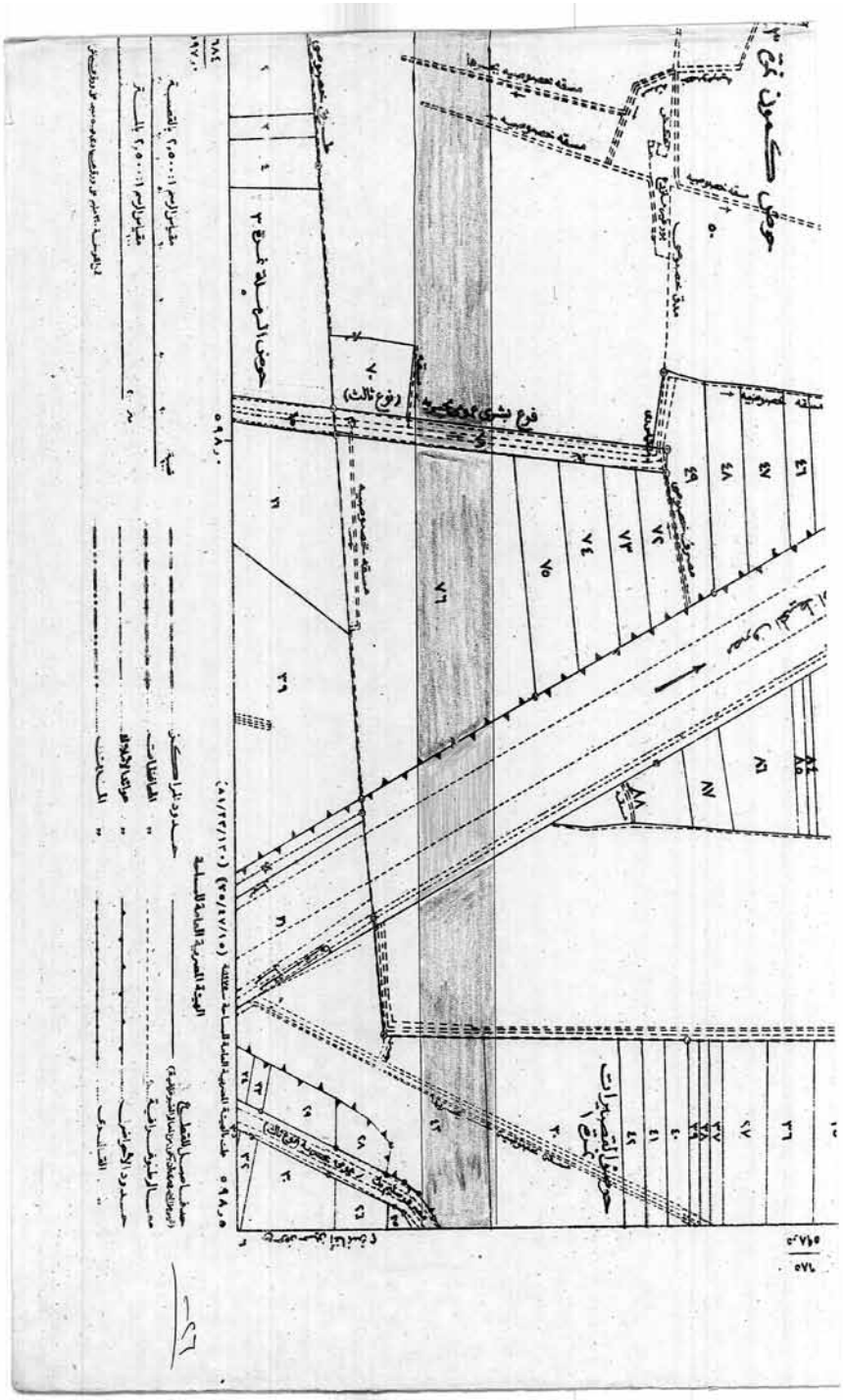
حوض كمون نمرة ٣
حوض البحيلة نمرة ٣
حوض التعبيرات نمرة ١
فرع بشى
(فرع ثالث)
٧٠
٧٦
٧٥
٧٤
٧٣
٧٢
٧١
٤٦
٤٧
٤٨
٤٩
٥١
٥٢
٣٦
٣٧
٣٩
٤١
٤٢
٤٣
٥٠
٥٨
٥٩
٥٩٨,٥
٥٩٨,٠
٥٧٦,٥
٥٧٦,٠
٦٨٤
٦٨٧,٠
مقياس الرسم ١:٢٥٠٠ بالمتر
مقياس الرسم ١:٢٥٠٠ بالمتر
الهيئة المصرية العامة للمساحة
حدود المراكز
المحافظات
حدود الأحياء
القسم
الشياخات

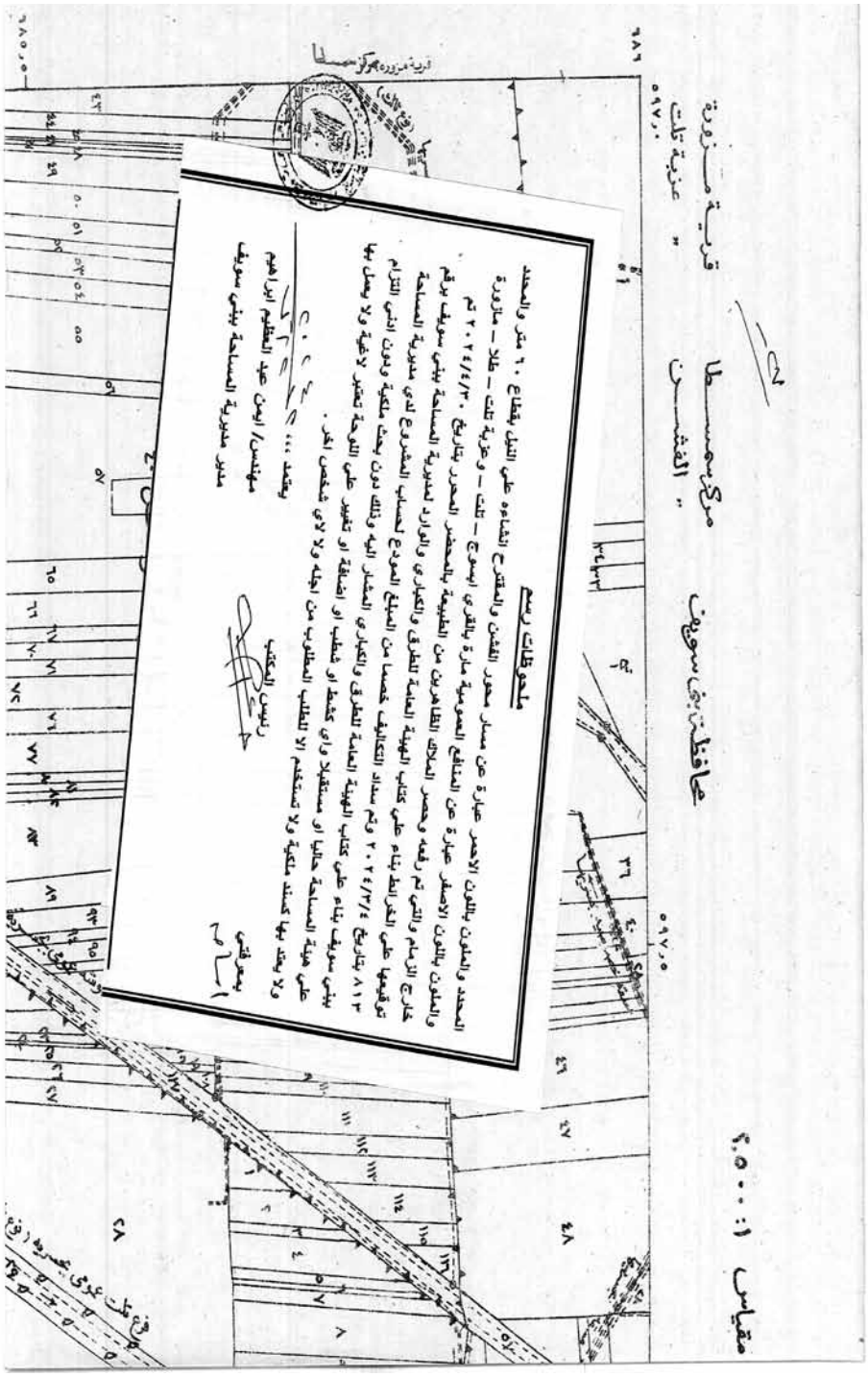
مقياس ١: ٢٥٠٠
محافظة بنى سويف
مركز سمسطا
قرية مزورة
ملحوظات رسم
المحدد والملون باللون الاحمر عبارة عن مسار محور الفشن والمقترح انشاءه على التلال بقطاع ٦٠ متر والمحدد والملون باللون الاصفر عبارة عن المنافع العمومية مارة بالقرى ابسوج - تلت - وعزبة تلت - طلا - مازورة خارج الرسم والتى تم رفعه وحصر الملاك الظاهرين من الطبيعة بالمحضر المحرر بتاريخ ٢٠٢٤/٤/٣٠ تم توقيعها على الخرائط بناء على كتاب الهيئة العامة للطرق والكبارى والموارد لمديرية المساحة لدى مديرية المساحة ببنى سويف برقم ٨١٣ بتاريخ ٢٠٢٤/٣/٤ وتم سداد التكاليف خصما من المبلغ المودع لحساب المشروع ودون ادنى التزام على هيئة المساحة حاليا او مستقبلا واى كشط او ضغط او اضافة او تغيير على اللوحة تعتبر لاغية ولا يعمل بها ولا يعتد بها كسند ملكية ولا تستخدم الا للطلب المطلوب من اجله ولا لاى شخص اخر .
يعتمد ... رئيس المكتب
مهندس/ ايمن عبد العظيم ابراهيم
مدير مديرية المساحة ببنى سويف
بمعرفتى
قرية مزورة
عزبة تلت
الفشن
٥٩٧٠٠
٥٩٧٠٥
٦٨٦
٦٨٥٠٠
٣٤٣٣
٣٦
٤٦
٤٧
٤٨
٢٨
٥٧
٦٥
٦٦
٦٧
٧٠
٧١
٧٦
٧٧
٧٨
٨٩
٩٣
١١٢
١١٣
١١٤
١١٥
١١٦
١٣٦
٥
٦
٧
٨
٥٦
٥٧
٥٨
٥٩
٥٠
٥١
٥٢
٥٤
٥٥
٤٦
٤٧
٤٨
٤٩
٥٠
٥١
٥٢
٥٣
٥٤
٥٥
٥٦
٥٧
٥٨
٥٩
٦٠
٦١
٦٢
٦٣
٦٤
٦٥
٦٦
٦٧
٦٨
٦٩
٧٠
٧١
٧٢
٧٣
٧٤
٧٥
٧٦
٧٧
٧٨
٧٩
٨٠
٨١
٨٢
٨٣
٨٤
٨٥
٨٦
٨٧
٨٨
٨٩
٩٠
٩١
٩٢
٩٣
٩٤
٩٥
٩٦
٩٧
٩٨
٩٩
١٠٠
١٠١
١٠٢
١٠٣
١٠٤
١٠٥
١٠٦
١٠٧
١٠٨
١٠٩
١١٠
١١١
١١٢
١١٣
١١٤
١١٥
١١٦
١١٧
١١٨
١١٩
١٢٠
١٢١
١٢٢
١٢٣
١٢٤
١٢٥
١٢٦
١٢٧
١٢٨
١٢٩
١٣٠
١٣١
١٣٢
١٣٣
١٣٤
١٣٥
١٣٦
١٣٧
١٣٨
١٣٩
١٤٠
١٤١
١٤٢
١٤٣
١٤٤
١٤٥
١٤٦
١٤٧
١٤٨
١٤٩
١٥٠
١٥١
١٥٢
١٥٣
١٥٤
١٥٥
١٥٦
١٥٧
١٥٨
١٥٩
١٦٠
١٦١
١٦٢
١٦٣
١٦٤
١٦٥
١٦٦
١٦٧
١٦٨
١٦٩
١٧٠
١٧١
١٧٢
١٧٣
١٧٤
١٧٥
١٧٦
١٧٧
١٧٨
١٧٩
١٨٠
١٨١
١٨٢
١٨٣
١٨٤
١٨٥
١٨٦
١٨٧
١٨٨
١٨٩
١٩٠
١٩١
١٩٢
١٩٣
١٩٤
١٩٥
١٩٦
١٩٧
١٩٨
١٩٩
٢٠٠
٢٠١
٢٠٢
٢٠٣
٢٠٤
٢٠٥
٢٠٦
٢٠٧
٢٠٨
٢٠٩
٢٠٠
٢١٠
٢١١
٢١٢
٢١٣
٢١٤
٢١٥
٢١٦
٢١٧
٢١٨
٢١٩
٢٢٠
٢٢١
٢٢٢
٢٢٣
٢٢٤
٢٢٥
٢٢٦
٢٢٧
٢٢٨
٢٢٩
٢٣٠
٢٣١
٢٣٢
٢٣٣
٢٣٤
٢٣٥
٢٣٦
٢٣٧
٢٣٨
٢٣٩
٢٤٠
٢٤١
٢٤٢
٢٤٣
٢٤٤
٢٤٥
٢٤٦
٢٤٧
٢٤٨
٢٤٩
٢٥٠
٢٥١
٢٥٢
٢٥٣
٢٥٤
٢٥٥
٢٥٦
٢٥٧
٢٥٨
٢٥٩
٢٦٠
٢٦١
٢٦٢
٢٦٣
٢٦٤
٢٦٥
٢٦٦
٢٦٧
٢٦٨
٢٦٩
٢٧٠
٢٧١
٢٧٢
٢٧٣
٢٧٤
٢٧٥
٢٧٦
٢٧٧
٢٧٨
٢٧٩
٢٨٠
٢٨١
٢٨٢
٢٨٣
٢٨٤
٢٨٥
٢٨٦
٢٨٧
٢٨٨
٢٨٩
٢٩٠
٢٩١
٢٩٢
٢٩٣
٢٩٤
٢٩٥
٢٩٦
٢٩٧
٢٩٨
٢٩٩
٣٠٠
٣٠١
٣٠٢
٣٠٣
٣٠٤
٣٠٥
٣٠٦
٣٠٧
٣٠٨
٣٠٩
٣١٠
٣١١
٣١٢
٣١٣
٣١٤
٣١٥
٣١٦
٣١٧
٣١٨
٣١٩
٣٢٠
٣٢١
٣٢٢
٣٢٣
٣٢٤
٣٢٥
٣٢٦
٣٢٧
٣٢٨
٣٢٩
٣٣٠
٣٣١
٣٣٢
٣٣٣
٣٣٤
٣٣٥
٣٣٦
٣٣٧
٣٣٨
٣٣٩
٣٤٠
٣٤١
٣٤٢
٣٤٣
٣٤٤
٣٤٥
٣٤٦
٣٤٧
٣٤٨
٣٤٩
٣٥٠
٣٥١
٣٥٢
٣٥٣
٣٥٤
٣٥٥
٣٥٦
٣٥٧
٣٥٨
٣٥٩
٣٦٠
٣٦١
٣٦٢
٣٦٣
٣٦٤
٣٦٥
٣٦٦
٣٦٧
٣٦٨
٣٦٩
٣٧٠
٣٧١
٣٧٢
٣٧٣
٣٧٤
٣٧٥
٣٧٦
٣٧٧
٣٧٨
٣٧٩
٣٨٠
٣٨١
٣٨٢
٣٨٣
٣٨٤
٣٨٥
٣٨٦
٣٨٧
٣٨٨
٣٨٩
٣٩٠
٣٩١
٣٩٢
٣٩٣
٣٩٤
٣٩٥
٣٩٦
٣٩٧
٣٩٨
٣٩٩
٤٠٠
٤٠١
٤٠٢
٤٠٣
٤٠٤
٤٠٥
٤٠٦
٤٠٧
٤٠٨
٤٠٩
٤١٠
٤١١
٤١٢
٤١٣
٤١٤
٤١٥
٤١٦
٤١٧
٤١٨
٤١٩
٤٢٠
٤٢١
٤٢٢
٤٢٣
٤٢٤
٤٢٥
٤٢٦
٤٢٧
٤٢٨
٤٢٩
٤٣٠
٤٣١
٤٣٢
٤٣٣
٤٣٤
٤٣٥
٤٣٦
٤٣٧
٤٣٨
٤٣٩
٤٤٠
٤٤١
٤٤٢
٤٤٣
٤٤٤
٤٤٥
٤٤٦
٤٤٧
٤٤٨
٤٤٩
٤٥٠
٤٥١
٤٥٢
٤٥٣
٤٥٤
٤٥٥
٤٥٦
٤٥٧
٤٥٨
٤٥٩
٤٦٠
٤٦١
٤٦٢
٤٦٣
٤٦٤
٤٦٥
٤٦٦
٤٦٧
٤٦٨
٤٦٩
٤٧٠
٤٧١
٤٧٢
٤٧٣
٤٧٤
٤٧٥
٤٧٦
٤٧٧
٤٧٨
٤٧٩
٤٨٠
٤٨١
٤٨٢
٤٨٣
٤٨٤
٤٨٥
٤٨٦
٤٨٧
٤٨٨
٤٨٩
٤٩٠
٤٩١
٤٩٢
٤٩٣
٤٩٤
٤٩٥
٤٩٦
٤٩٧
٤٩٨
٤٩٩
٥٠٠
٥٠١
٥٠٢
٥٠٣
٥٠٤
٥٠٥
٥٠٦
٥٠٧
٥٠٨
٥٠٩
٥١٠
٥١١
٥١٢
٥١٣
٥١٤
٥١٥
٥١٦
٥١٧
٥١٨
٥١٩
٥٢٠
٥٢١
٥٢٢
٥٢٣
٥٢٤
٥٢٥
٥٢٦
٥٢٧
٥٢٨
٥٢٩
٥٣٠
٥٣١
٥٣٢
٥٣٣
٥٣٤
٥٣٥
٥٣٦
٥٣٧
٥٣٨
٥٣٩
٥٤٠
٥٤١
٥٤٢
٥٤٣
٥٤٤
٥٤٥
٥٤٦
٥٤٧
٥٤٨
٥٤٩
٥٥٠
٥٥١
٥٥٢
٥٥٣
٥٥٤
٥٥٥
٥٥٦
٥٥٧
٥٥٨
٥٥٩
٥٦٠
٥٦١
٥٦٢
٥٦٣
٥٦٤
٥٦٥
٥٦٦
٥٦٧
٥٦٨
٥٦٩
٥٧٠
٥٧١
٥٧٢
٥٧٣
٥٧٤
٥٧٥
٥٧٦
٥٧٧
٥٧٨
٥٧٩
٥٨٠
٥٨١
٥٨٢
٥٨٣
٥٨٤
٥٨٥
٥٨٦
٥٨٧
٥٨٨
٥٨٩
٥٩٠
٥٩١
٥٩٢
٥٩٣
٥٩٤
٥٩٥
٥٩٦
٥٩٧
٥٩٨
٥٩٩
٦٠٠
٦٠١
٦٠٢
٦٠٣
٦٠٤
٦٠٥
٦٠٦
٦٠٧
٦٠٨
٦٠٩
٦١٠
٦١١
٦١٢
٦١٣
٦١٤
٦١٥
٦١٦
٦١٧
٦١٨
٦١٩
٦٢٠
٦٢١
٦٢٢
٦٢٣
٦٢٤
٦٢٥
٦٢٦
٦٢٧
٦٢٨
٦٢٩
٦٣٠
٦٣١
٦٣٢
٦٣٣
٦٣٤
٦٣٥
٦٣٦
٦٣٧
٦٣٨
٦٣٩
٦٤٠
٦٤١
٦٤٢
٦٤٣
٦٤٤
٦٤٥
٦٤٦
٦٤٧
٦٤٨
٦٤٩
٦٥٠
٦٥١
٦٥٢
٦٥٣
٦٥٤
٦٥٥
٦٥٦
٦٥٧
٦٥٨
٦٥٩
٦٦٠
٦٦١
٦٦٢
٦٦٣
٦٦٤
٦٦٥
٦٦٦
٦٦٧
٦٦٨
٦٦٩
٦٧٠
٦٧١
٦٧٢
٦٧٣
٦٧٤
٦٧٥
٦٧٦
٦٧٧
٦٧٨
٦٧٩
٦٨٠
٦٨١
٦٨٢
٦٨٣
٦٨٤
٦٨٥
٦٨٦
٦٨٧
٦٨٨
٦٨٩
٦٩٠
٦٩١
٦٩٢
٦٩٣
٦٩٤
٦٩٥
٦٩٦
٦٩٧
٦٩٨
٦٩٩
٧٠٠
٧٠١
٧٠٢
٧٠٣
٧٠٤
٧٠٥
٧٠٦
٧٠٧
٧٠٨
٧٠٩
٧١٠
٧١١
٧١٢
٧١٣
٧١٤
٧١٥
٧١٦
٧١٧
٧١٨
٧١٩
٧٢٠
٧٢١
٧٢٢
٧٢٣
٧٢٤
٧٢٥
٧٢٦
٧٢٧
٧٢٨
٧٢٩
٧٣٠
٧٣١
٧٣٢
٧٣٣
٧٣٤
٧٣٥
٧٣٦
٧٣٧
٧٣٨
٧٣٩
٧٤٠
٧٤١
٧٤٢
٧٤٣
٧٤٤
٧٤٥
٧٤٦
٧٤٧
٧٤٨
٧٤٩
٧٥٠
٧٥١
٧٥٢
٧٥٣
٧٥٤
٧٥٥
٧٥٦
٧٥٧
٧٥٨
٧٥٩
٧٦٠
٧٦١
٧٦٢
٧٦٣
٧٦٤
٧٦٥
٧٦٦
٧٦٧
٧٦٨
٧٦٩
٧٧٠
٧٧١
٧٧٢
٧٧٣
٧٧٤
٧٧٥
٧٧٦
٧٧٧
٧٧٨
٧٧٩
٧٨٠
٧٨١
٧٨٢
٧٨٣
٧٨٤
٧٨٥
٧٨٦
٧٨٧
٧٨٨
٧٨٩
٧٩٠
٧٩١
٧٩٢
٧٩٣
٧٩٤
٧٩٥
٧٩٦
٧٩٧
٧٩٨
٧٩٩
٨٠٠
٨٠١
٨٠٢
٨٠٣
٨٠٤
٨٠٥
٨٠٦
٨٠٧
٨٠٨
٨٠٩
٨١٠
٨١١
٨١٢
٨١٣
٨١٤
٨١٥
٨١٦
٨١٧
٨١٨
٨١٩
٨٢٠
٨٢١
٨٢٢
٨٢٣
٨٢٤
٨٢٥
٨٢٦
٨٢٧
٨٢٨
٨٢٩
٨٣٠
٨٣١
٨٣٢
٨٣٣
٨٣٤
٨٣٥
٨٣٦
٨٣٧
٨٣٨
٨٣٩
٨٤٠
٨٤١
٨٤٢
٨٤٣
٨٤٤
٨٤٥
٨٤٦
٨٤٧
٨٤٨
٨٤٩
٨٥٠
٨٥١
٨٥٢
٨٥٣
٨٥٤
٨٥٥
٨٥٦
٨٥٧
٨٥٨
٨٥٩
٨٦٠
٨٦١
٨٦٢
٨٦٣
٨٦٤
٨٦٥
٨٦٦
٨٦٧
٨٦٨
٨٦٩
٨٧٠
٨٧١
٨٧٢
٨٧٣
٨٧٤
٨٧٥
٨٧٦
٨٧٧
٨٧٨
٨٧٩
٨٨٠
٨٨١
٨٨٢
٨٨٣
٨٨٤
٨٨٥
٨٨٦
٨٨٧
٨٨٨
٨٨٩
٨٩٠
٨٩١
٨٩٢
٨٩٣
٨٩٤
٨٩٥
٨٩٦
٨٩٧
٨٩٨
٨٩٩
٩٠٠
٩٠١
٩٠٢
٩٠٣
٩٠٤
٩٠٥
٩٠٦
٩٠٧
٩٠٨
٩٠٩
٩١٠
٩١١
٩١٢
٩١٣
٩١٤
٩١٥
٩١٦
٩١٧
٩١٨
٩١٩
٩٢٠
٩٢١
٩٢٢
٩٢٣
٩٢٤
٩٢٥
٩٢٦
٩٢٧
٩٢٨
٩٢٩
٩٣٠
٩٣١
٩٣٢
٩٣٣
٩٣٤
٩٣٥
٩٣٦
٩٣٧
٩٣٨
٩٣٩
٩٤٠
٩٤١
٩٤٢
٩٤٣
٩٤٤
٩٤٥
٩٤٦
٩٤٧
٩٤٨
٩٤٩
٩٥٠
٩٥١
٩٥٢
٩٥٣
٩٥٤
٩٥٥
٩٥٦
٩٥٧
٩٥٨
٩٥٩
٩٦٠
٩٦١
٩٦٢
٩٦٣
٩٦٤
٩٦٥
٩٦٦
٩٦٧
٩٦٨
٩٦٩
٩٧٠
٩٧١
٩٧٢
٩٧٣
٩٧٤
٩٧٥
٩٧٦
٩٧٧
٩٧٨
٩٧٩
٩٨٠
٩٨١
٩٨٢
٩٨٣
٩٨٤
٩٨٥
٩٨٦
٩٨٧
٩٨٨
٩٨٩
٩٩٠
٩٩١
٩٩٢
٩٩٣
٩٩٤
٩٩٥
٩٩٦
٩٩٧
٩٩٨
٩٩٩
١٠٠٠

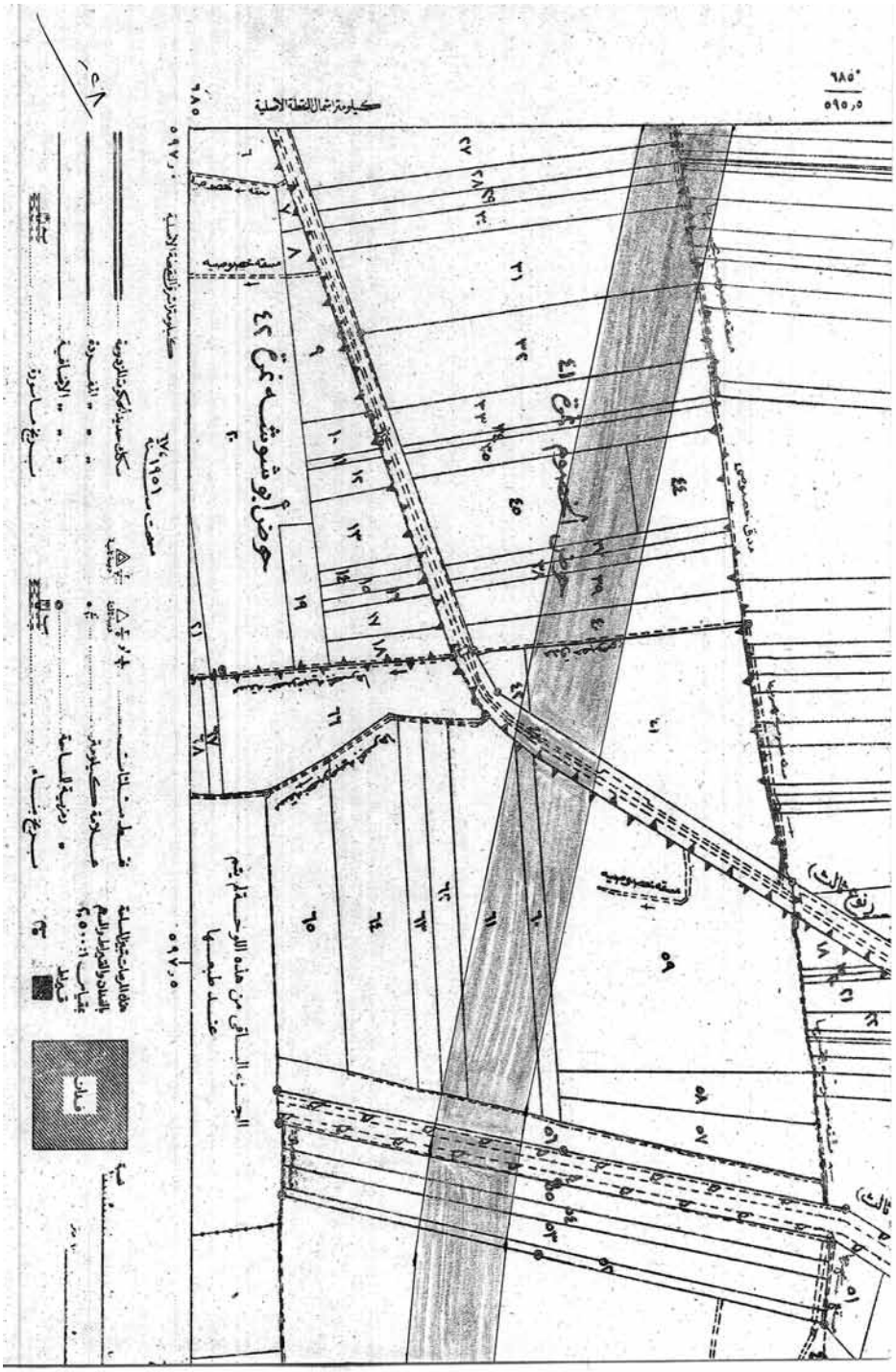
حوض أبو شوشه نمرة ٤٢
الجزء الباقى من هذه الوحدة لم يتم
عمل طبعها
سكك حديد الحكومة المصرية
سكة حديد الحكومة
سكة خصوصية
سكة خصوصية
مدق خصوصى
سكة خصوصية
سكة خصوصية
سكة خصوصية

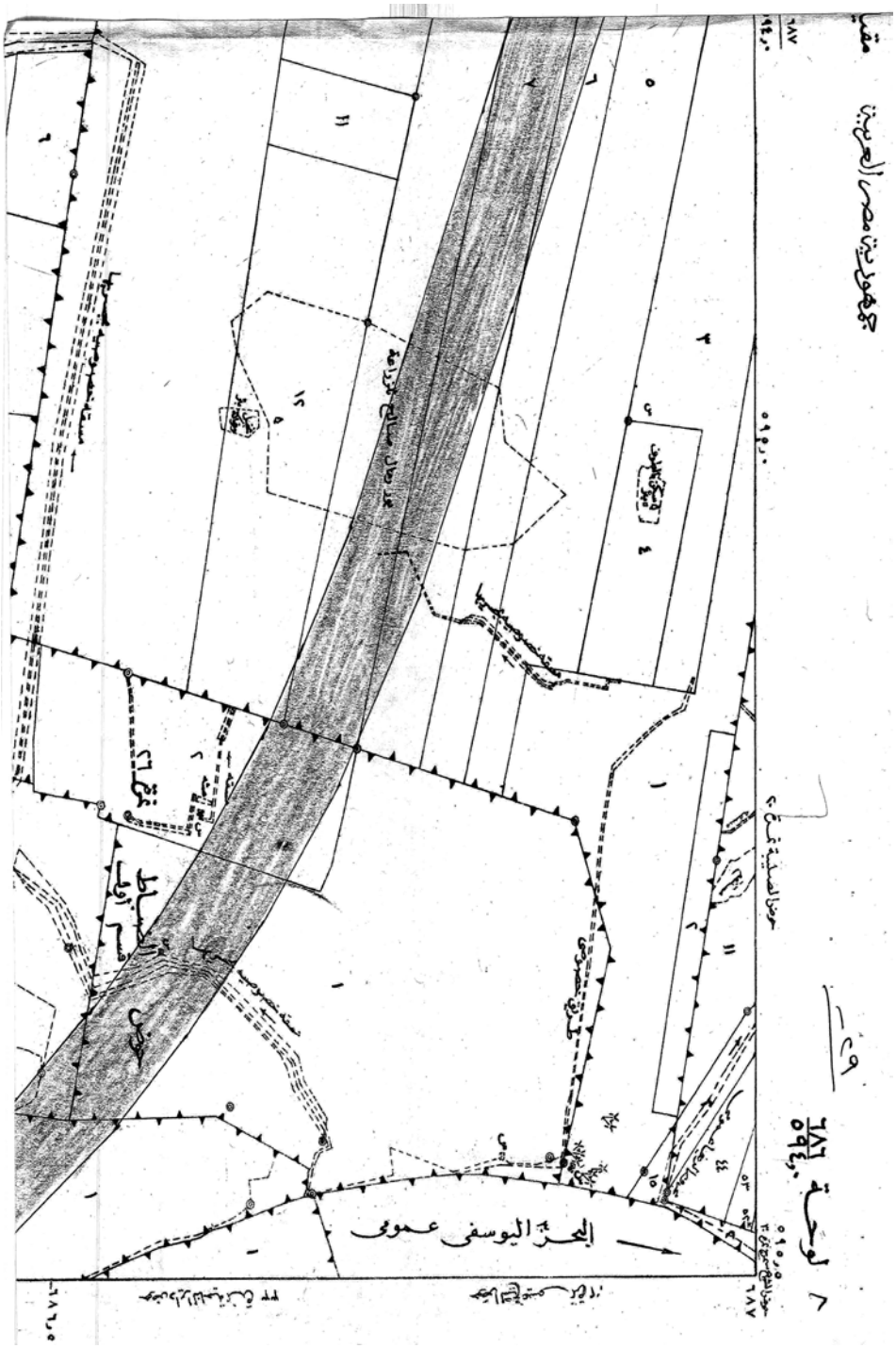
البحر اليوسفى عمومى

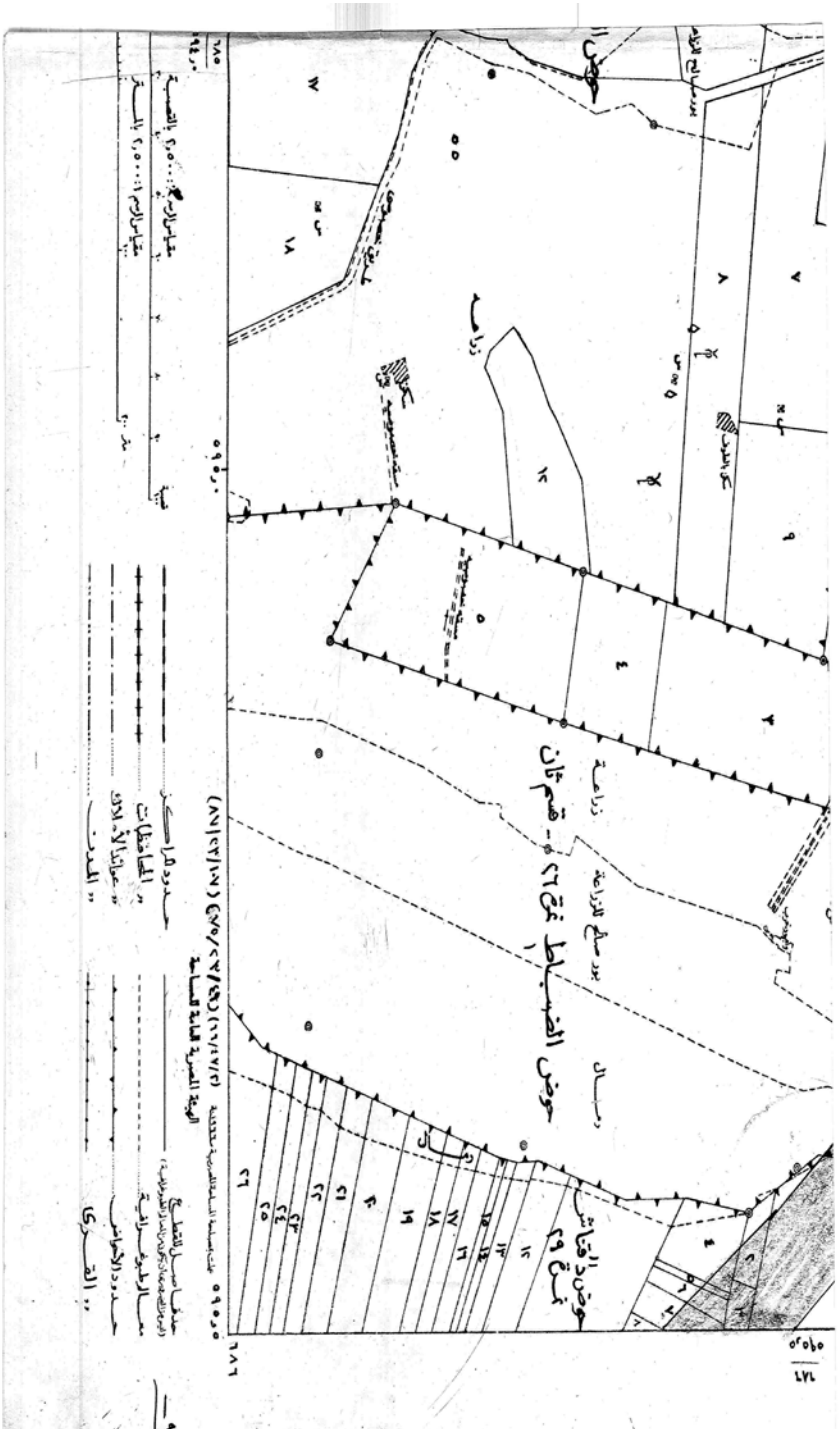
حوض الغبيط نمرة ٢٦ - قسم ثان
حوض الفناشيل نمرة ٢٩
زراعة
بور سلح للزراعة
رمال
حدود الحيازات
حدود الحواجز
حدود الطريق
حدود المحافظات
حدود المراكز
مقياس الرسم ١:٥٠٠٠ بالمتر
مقياس الرسم ١:٥٠٠٠ بالقصبة
الهيئة المصرية العامة للمساحة

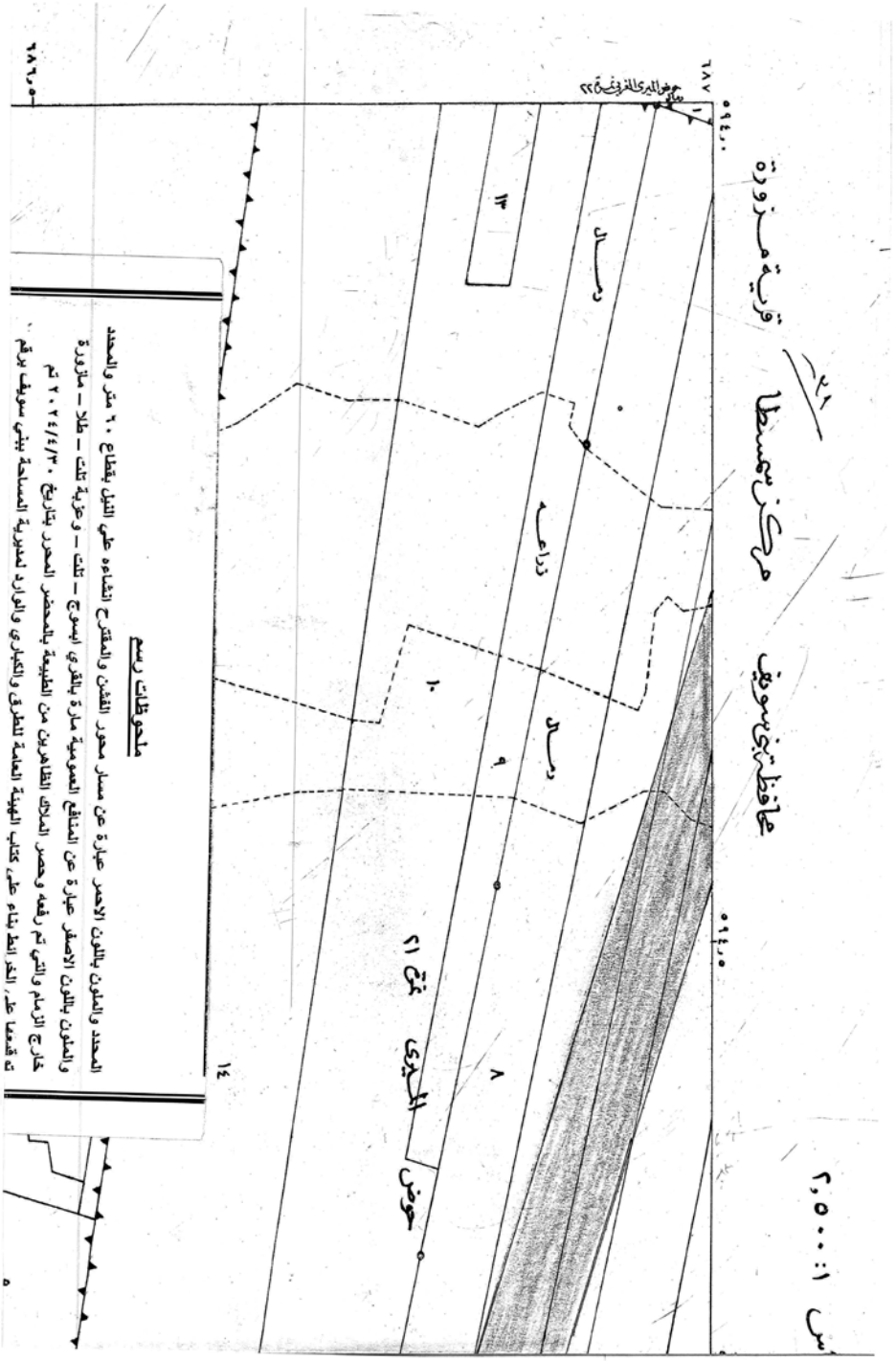
محافظة بنى سويف
مركز ببسط
قرية مزورة
مقياس ١:٢,٥٠٠
٢١
٦٨٧
٥٩٤,٠
٥٩٤,٥
٦٨٦,٥
١٣
١٠
٩
٨
١٤
١
٥
ملحوظات رسم
المحدد والملون باللون الاحمر عبارة عن مسار محور الفشن والمقترح انشاءه على النيل بقطاع ٦٠ متر والمحدد والملون باللون الاصفر عبارة عن المنافع العمومية مارة بالقرى ابسوج – تلت – وعزبة تلت – طلا – مازورة خارج الزمام والتى تم رفعه وحصر الملاك الظاهرين من الطبيعة بالمحضر المحرر بتاريخ ٢٠٢٤/٤/٣٠ تم تم قسمها على الخرائط بناء على كتاب الهيئة العامة للطرق والكبارى والوارد لمديرية المساحة ببنى سويف برقم

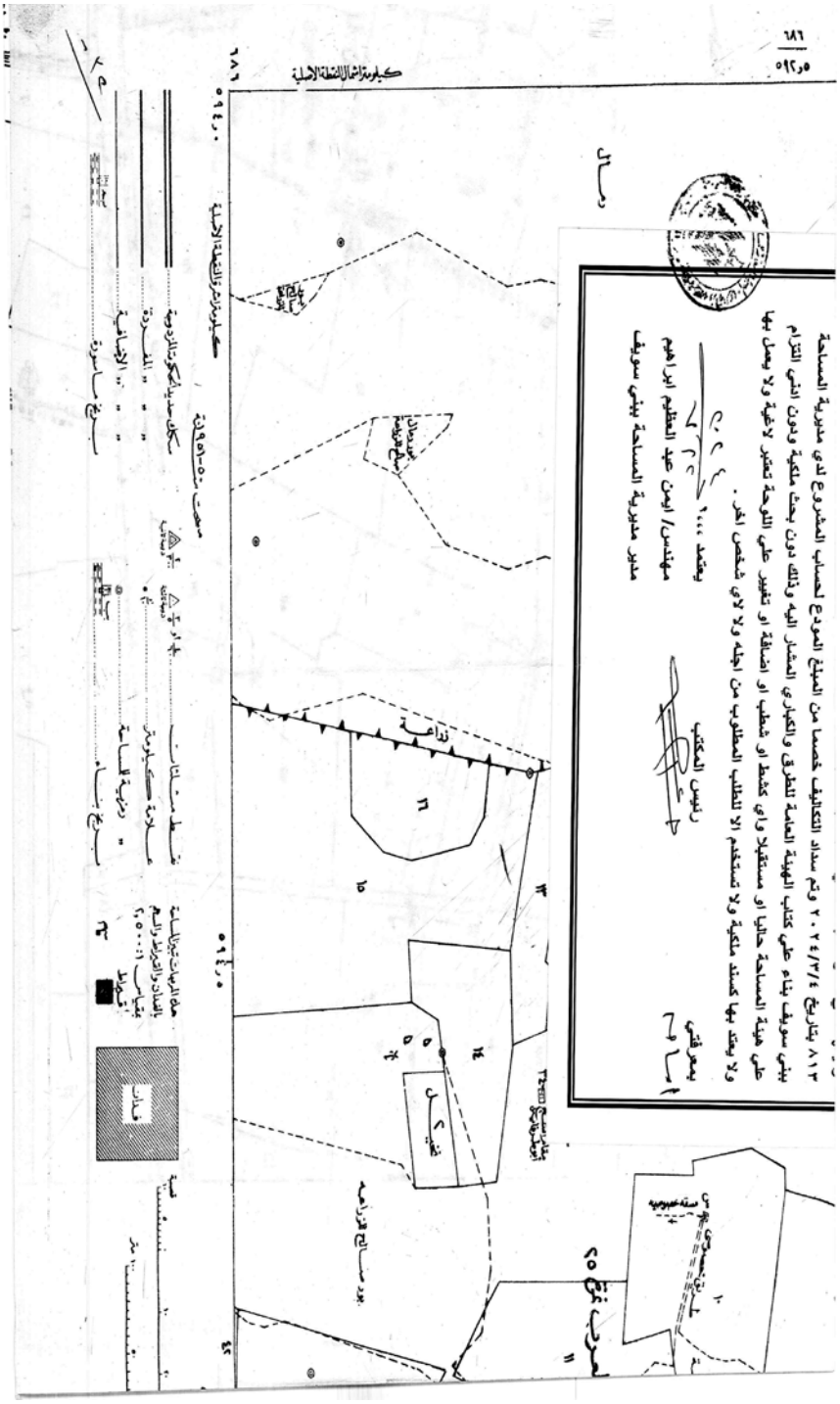

٦٨٦
٥٩٢,٥

رسائل

كيلومتر اخمال النقطة الاصلية

يعتمد ....
مهندس/ ايمن عبد العظيم ابراهيم
مدير مديرية المساحة ببنى سويف

رئيس المكتب

بمعرفتي

مصرف بنزة ٢٥

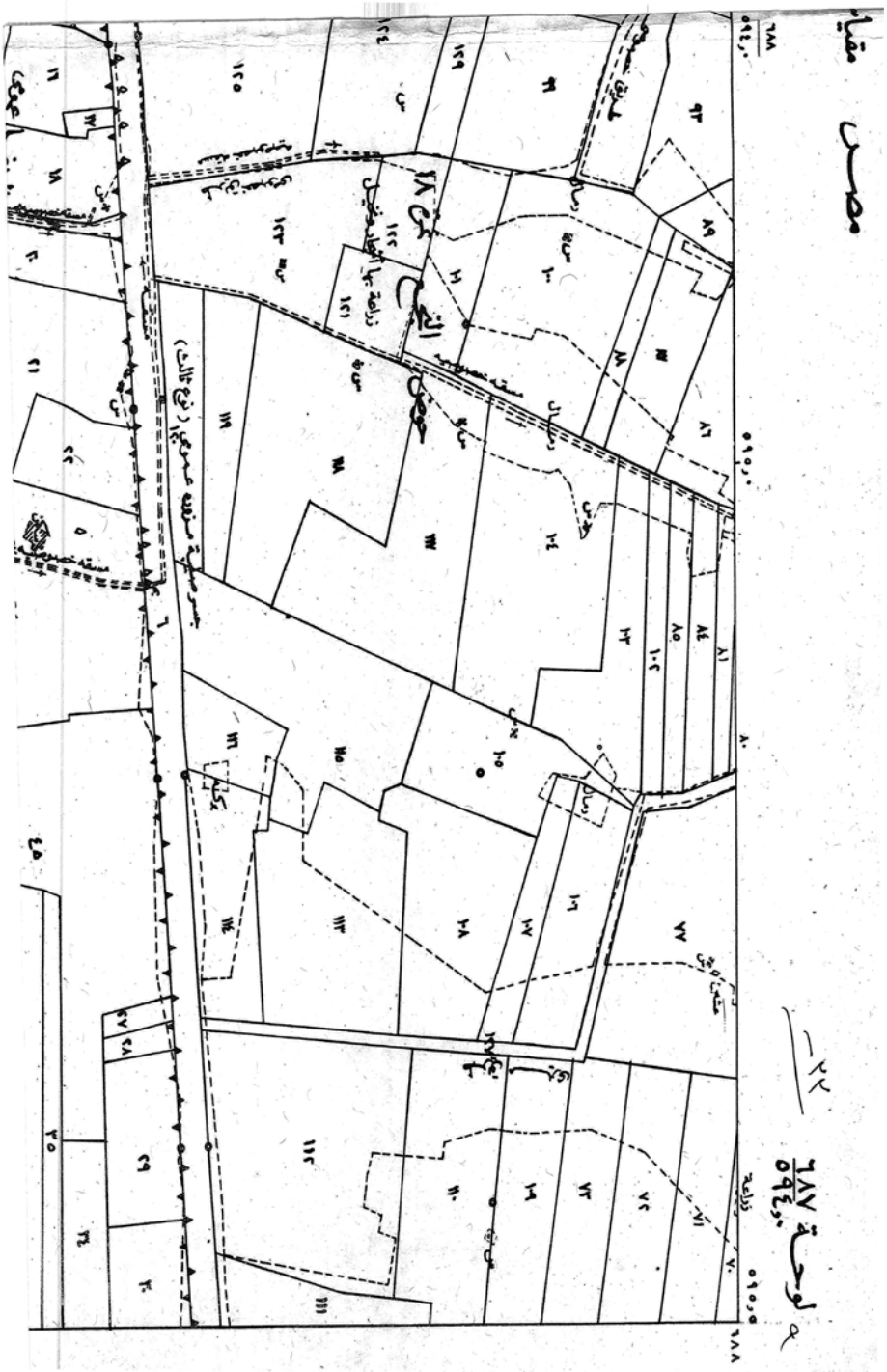
مصر
مقياس
لوحة ٦٨٧/٥٩٤,٠
حوض ٢٨
النجع
جسر صلب مزدوج عمر مكبار (زنج ثالث)

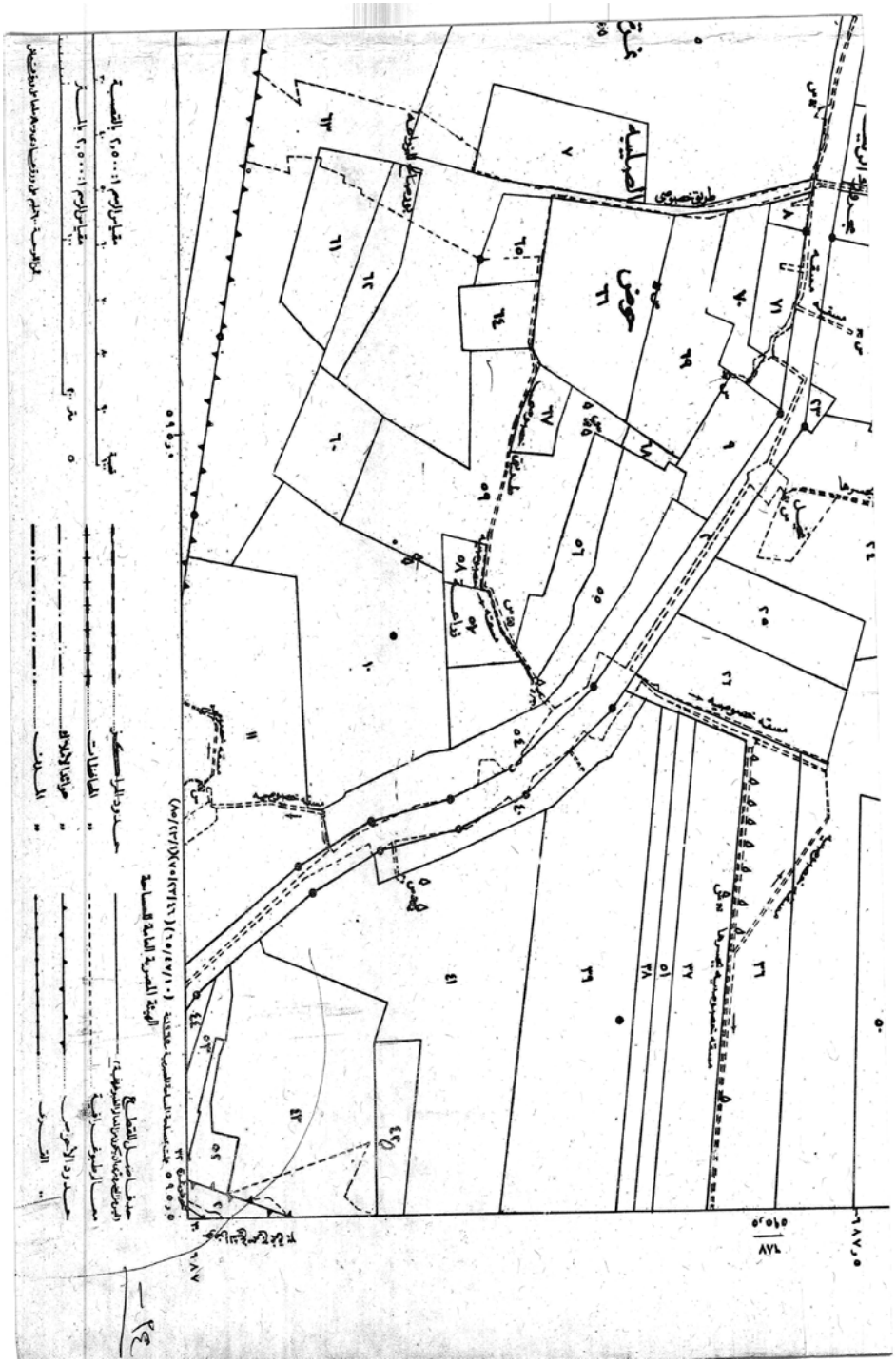
حوض ٦٦
الصليبية
طريق مصر
مقياس الرسم ١:٢٥٠٠٠ بالمتر
مقياس الرسم ١:٢٥٠٠٠ بالقدم
الهيئة المصرية العامة للمساحة

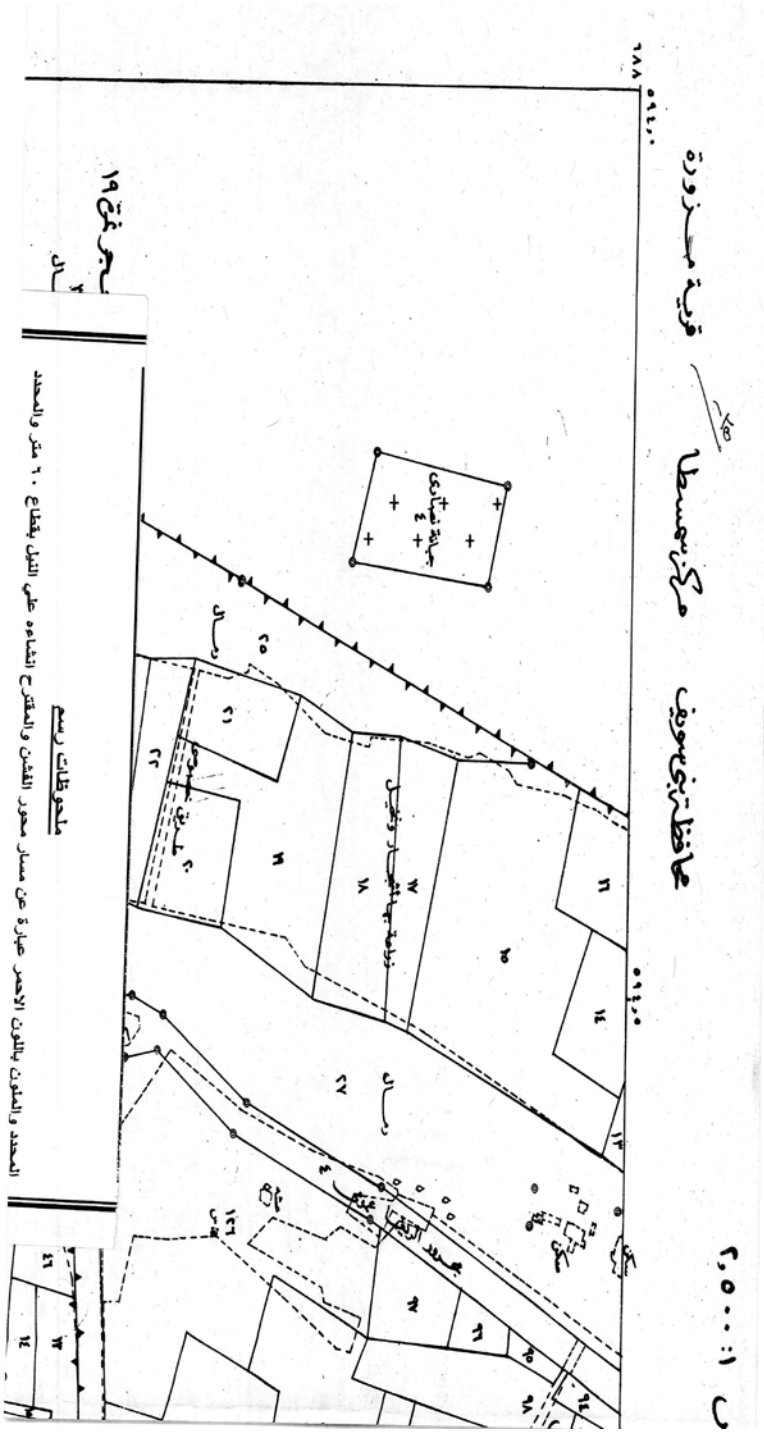
محافظة بنى سويف
مركز ببسط
قرية مزورة
١ : ٢,٥٠٠
ملحوظات رسم
المحدد والملون باللون الاحمر عبارة عن مسار محور الفشن والمقترح انشاءه على النيل بقطاع ٦٠ متر والمحدد

والملون باللون الاصفر عبارة عن المنافع العمومية مارة بالقري ابسوج – تلت – وعزبة تلت – طلا – مازورة خارج الزمام والتي تم رفعه وحصر الملاك الظاهرين من الطبيعة بالمحضر المحرر بتاريخ ٢٠٢٤/٤/٣٠ تم توقيعها علي الخرائط بناء علي كتاب الهيئة العامة للطرق والكباري والوارد لمديرية المساحة ببني سويف برقم ٨١٣ بتاريخ ٢٠٢٤/٣/٤ وتم سداد التكاليف خصما من المبلغ المودع لحساب المشروع لدي مديرية المساحة ببني سويف بناء علي كتاب الهيئة العامة للطرق والكباري المشار اليه وذلك دون بحث ملكية ودون ادني التزام علي هيئة المساحة حاليا او مستقبلا واي كشط او شطب او اضافة او تغيير علي اللوحة تعتبر لاغية ولا يعمل بها ولا يعتد بها كسند ملكية ولا تستخدم الا للطلب المطلوب من اجله ولا لاي شخص اخر .

يعتمد ،،،

مهندس/ ايمن عبد العظيم ابراهيم

مدير مديرية المساحة ببني سويف

رئيس المكتب

بمعرفتي

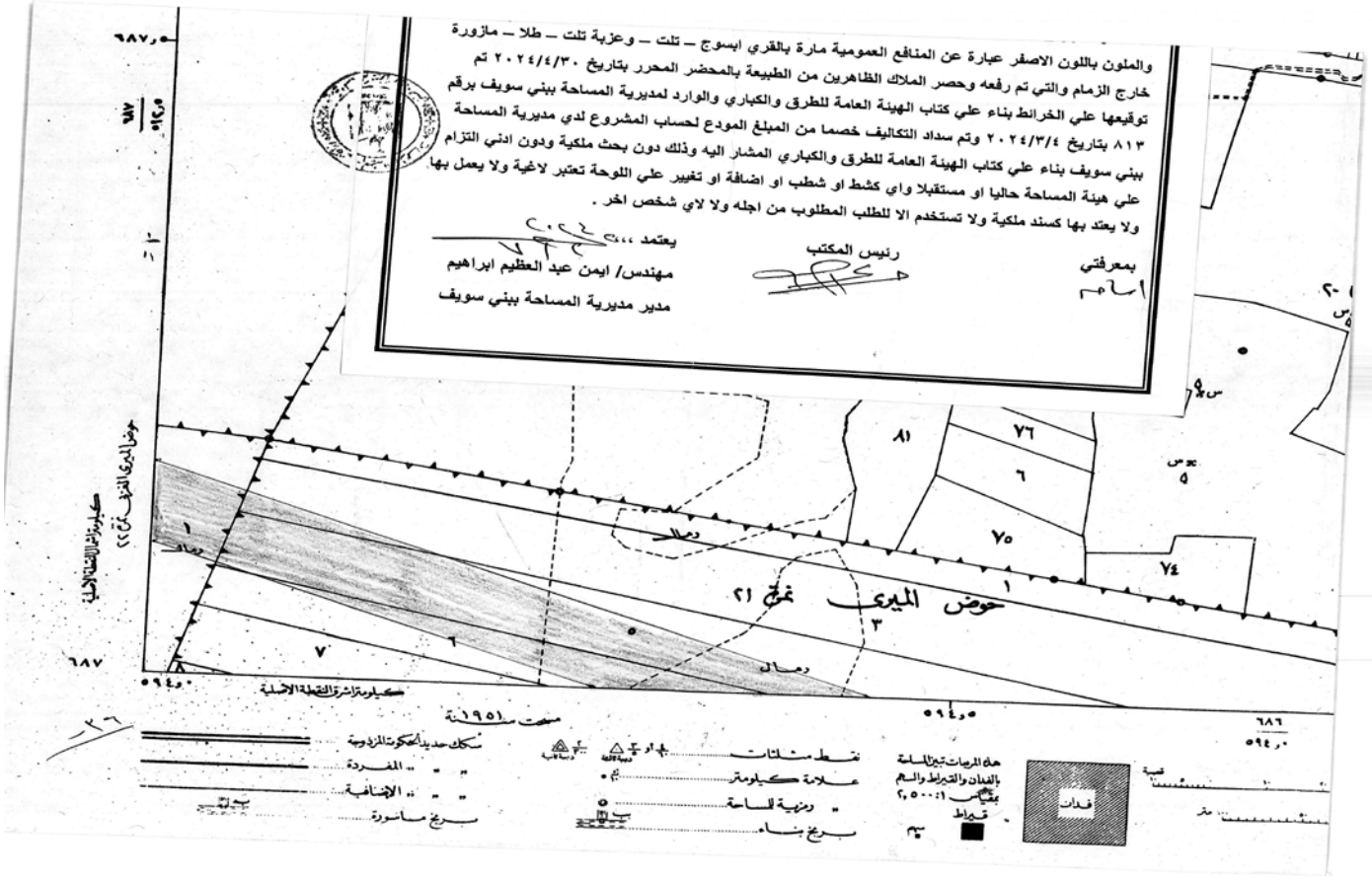

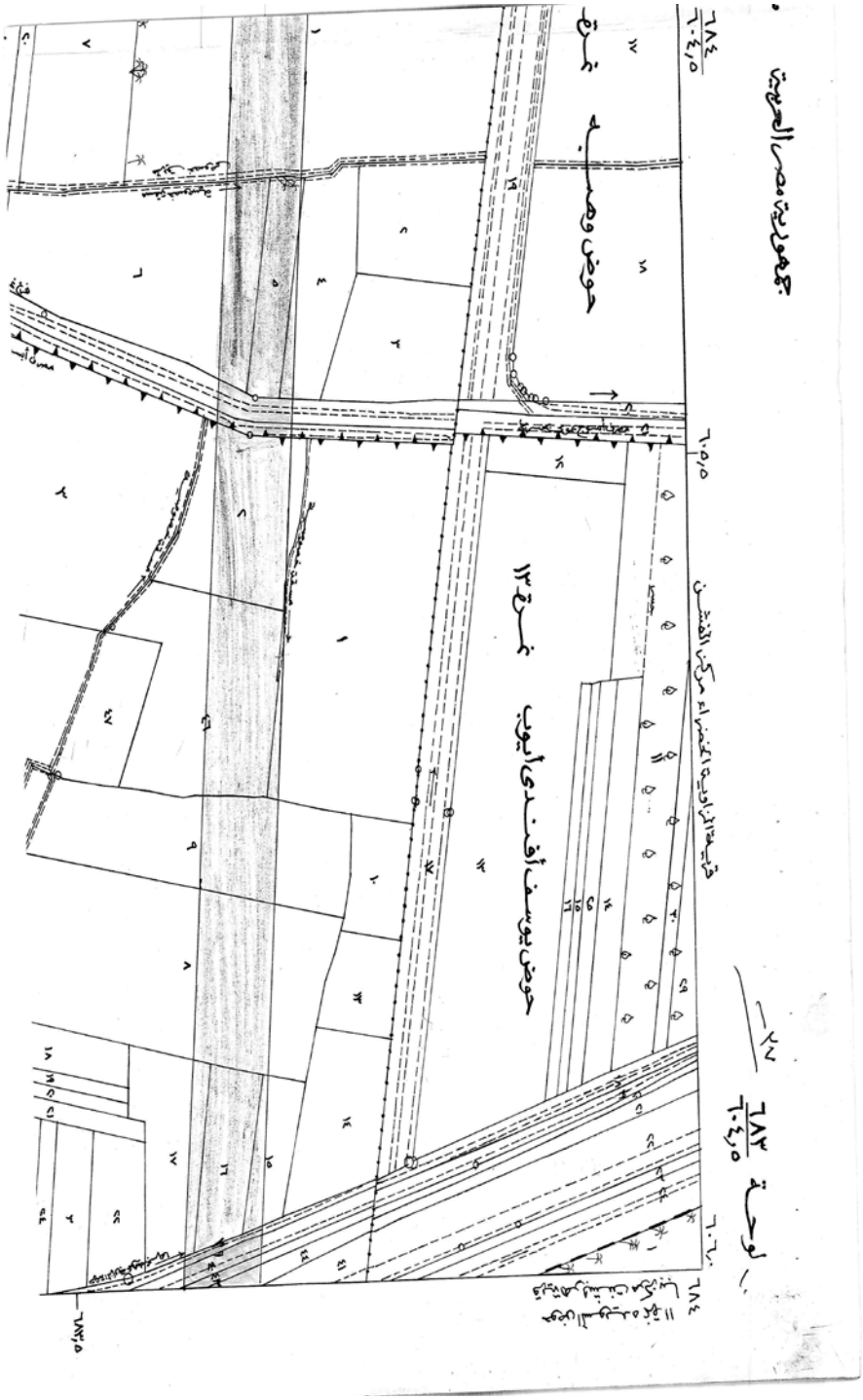
جمهورية مصر العربية
حوض وهب نمرة
حوض يوسف أفندى أيوب نمرة ١٣
قرية الزاوية الحمراء مركز الخشن
لوحة ٦٨٣/٦٠٤,٥
٦٨٤/٦٠٤,٥
٦٠٥,٥
٦٠٦,٥
٦٨٣,٥

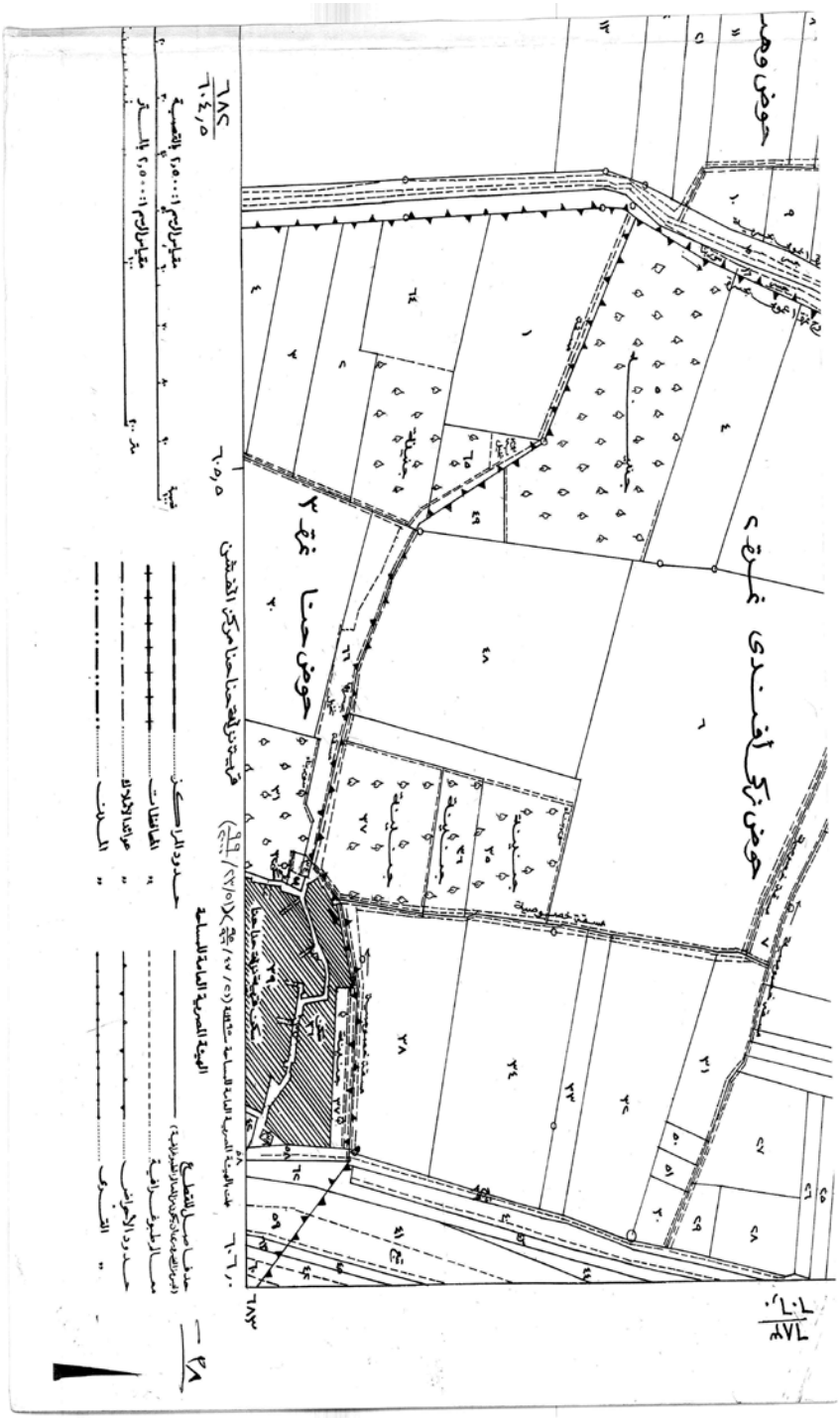
حوض وهب
حوض زكى أفندى نمرة ٢
حوض حنا نمرة ٣
٦٨٢
٦٠٤/٥
٦٠٦/٥
٦٨٣
٦٠٦/٠
٦٨٣
٦٠٤/٠
٦٨٢
٦٠٤/٥
قرية نزلة حنا مركز المنشية
حدود الزمام
المساحات
عوائق الأرض
الحدود
الهيئة المصرية العامة للمساحة
مقياس الرسم ١:٢٥٠٠٠ بالمتر
مقياس الرسم ١:٢٥٠٠٠ بالقصبة
متر
قصبة

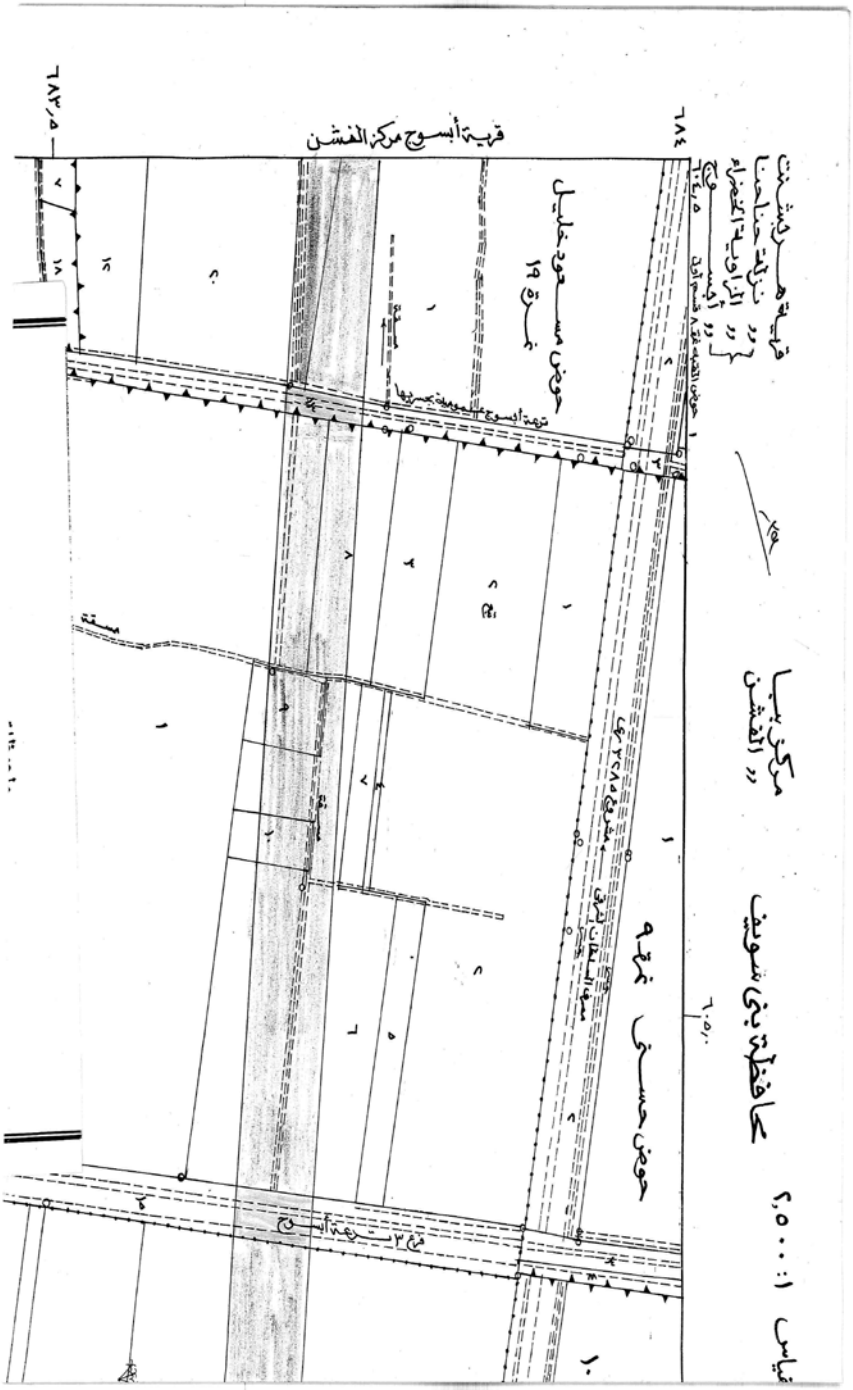
مقياس ١: ٢,٥٠٠٠
محافظة بنى سويف
مركز ببا
" الفشن
حوض حسنى نمرة ٩
حوض محمود خليل
نمرة ١٩
قرية أبسوج مركز الفشن
ترعة أبسوج
٦٨٣,٥
٦٨٤

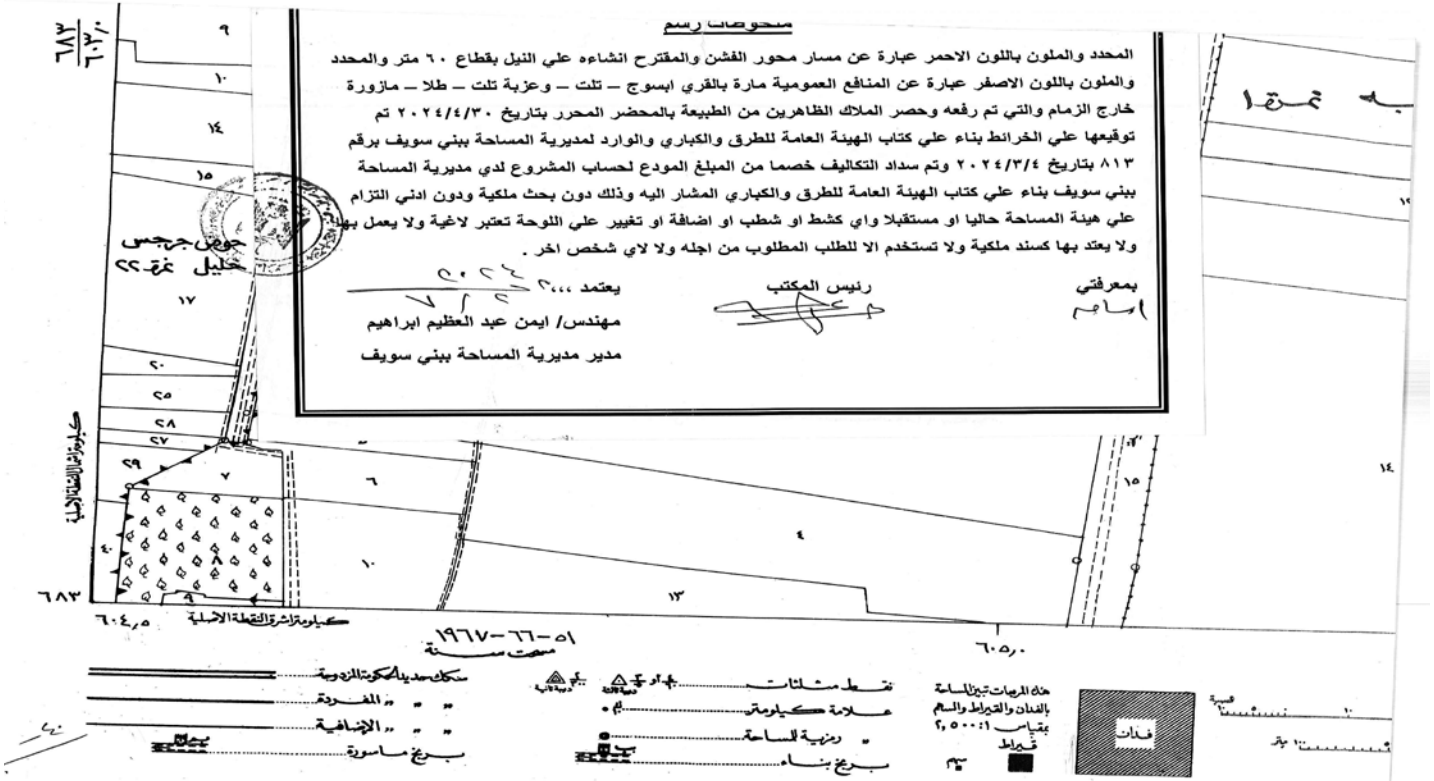
ملحوظات رسم
المحدد والملون باللون الاحمر عبارة عن مسار محور الفشن والمقترح انشاءه علي النيل بقطاع ٦٠ متر والمحدد والملون باللون الاصفر عبارة عن المنافع العمومية مارة بالقري ابسوج – تلت – وعزبة تلت – طلا – مازورة خارج الزمام والتي تم رفعه وحصر الملاك الظاهرين من الطبيعة بالمحضر المحرر بتاريخ ٢٠٢٤/٤/٣٠ تم توقيعها علي الخرائط بناء علي كتاب الهيئة العامة للطرق والكباري والوارد لمديرية المساحة ببني سويف برقم ٨١٣ بتاريخ ٢٠٢٤/٣/٤ وتم سداد التكاليف خصما من المبلغ المودع لحساب المشروع لدي مديرية المساحة ببني سويف بناء علي كتاب الهيئة العامة للطرق والكباري المشار اليه وذلك دون بحث ملكية ودون ادني التزام علي هيئة المساحة حاليا او مستقبلا واي كشط او شطب او اضافة او تغيير علي اللوحة تعتبر لاغية ولا يعمل بها ولا يعتد بها كسند ملكية ولا تستخدم الا للطلب المطلوب من اجله ولا لاي شخص اخر .
بمعرفتي
رئيس المكتب
يعتمد ،،،
مهندس/ ايمن عبد العظيم ابراهيم
مدير مديرية المساحة ببني سويف
٦٨٣
٦٠٣٠
٦٨٣
٦٠٤,٥
٦٠٥,٠
٥١-٦٦-١٩٦٧
مسحت سنة
كيلومتر اشرة النقطة الاصلية
جوهر جرجس خليل نمرة ٢٢
سكك حديد الحكومة المزدوجة
" " المفردة
" " الاضافية
برج ماسورة
نقط مثلثات
علامة كيلومتر
رمزية للساحة
برج بناء
هذه المرجات تبين المساحة بالفدان والقيراط والسهم بمقياس ١:٢,٥٠٠
قيراط
سهم
فدان
قصبة
متر

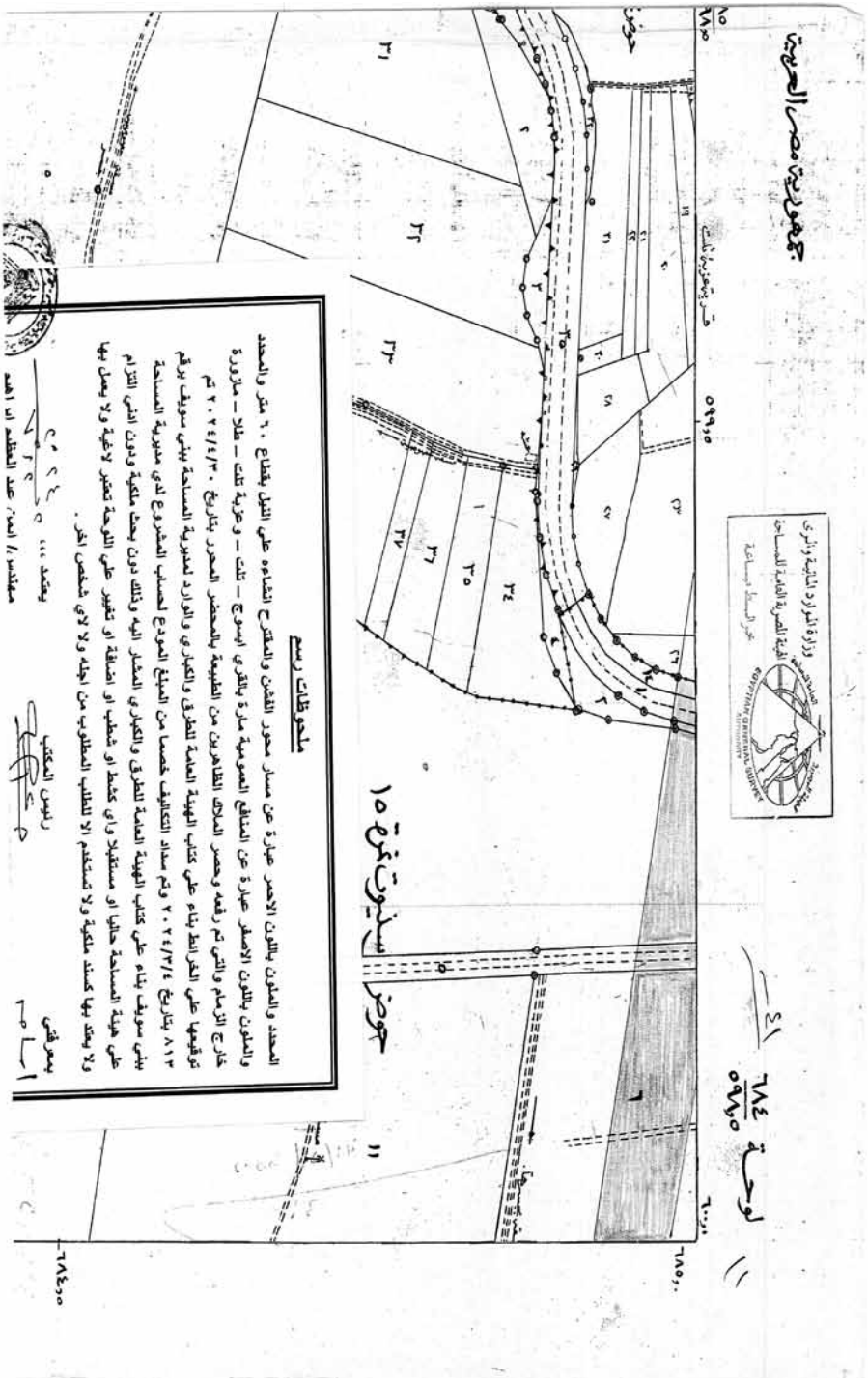
جمهورية مصر العربية
وزارة الموارد المائية والري
الهيئة القومية للمساحة
GOVERNMENT OF EGYPT
NATIONAL CARTOGRAPHIC AUTHORITY
غير المسطح المساحة
لوحة ٦٨٤/٥٩٨٥
حوض سينوت نمرة ١٥
حوض
ملحوظات رسم
المحدد والملون باللون الاحمر عبارة عن مسار محور الفشن والمقترح انشاءه على النيل بقطاع ٦٠ متر والمحدد والملون باللون الاصفر عبارة عن المنافع العمومية مارة بالقرى ابسوج – تلت – وعزبة تلت – طلا – ملاورة خارج الترسام والتى تم رفعه وحصر الملاك الظاهرين من الطبيعة بالمحضر المحرر بتاريخ ٢٠٢٤/٤/٣٠ تم توقيعها على الخرائط بناء على كتاب الهيئة العامة للطرق والكبارى والوارد لمديرية المساحة ببنى سويف برقم ٨١٣ بتاريخ ٢٠٢٤/٣/٤ وتم سداد التكاليف خصما من المبلغ المودع لحساب المشروع لدى مديرية المساحة ببنى سويف بناء على كتاب الهيئة العامة للطرق والكبارى المشار اليه وذلك دون بحث ملكية ودون التزام على هيئة المساحة حاليا او مستقبلا واى كشط او شطب او اضافة او تغيير على اللوحة تعتبر لاغية ولا يعمل بها ولا يعتد بها كسند ملكية ولا تستخدم الا للطلب المطلوب من اجله ولا لاى شخص اخر.
يعتمد ...
رئيس المكتب
مهندس / احمد عبد العظيم احمد
يعرض
مهندس /

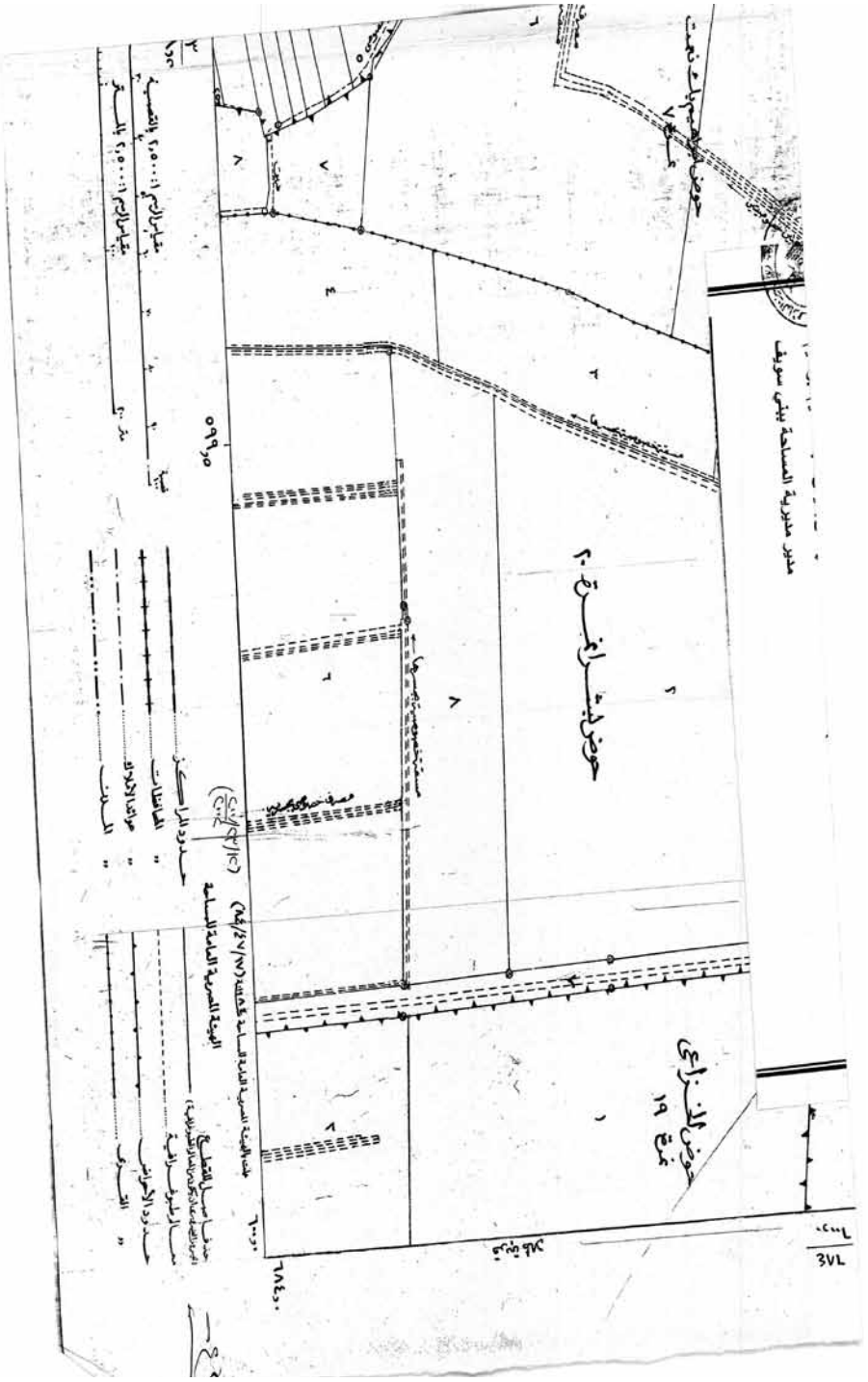
مدير مديرية المساحة ببني سويف
حوض البشارية ٢٠
حوض الزراعي
نمرة ١٩
الهيئة المصرية العامة للمساحة
حدود المراكز
المحافظات
حدود الأحياء
القرى
مقياس الرسم ١:٢٥٠٠٠ بالمتر
مقياس الرسم ١:٢٥٠٠٠ بالقصبة
٥٩٩٫٥
٦٨٤٠٫٠
٦٠٠٫٠

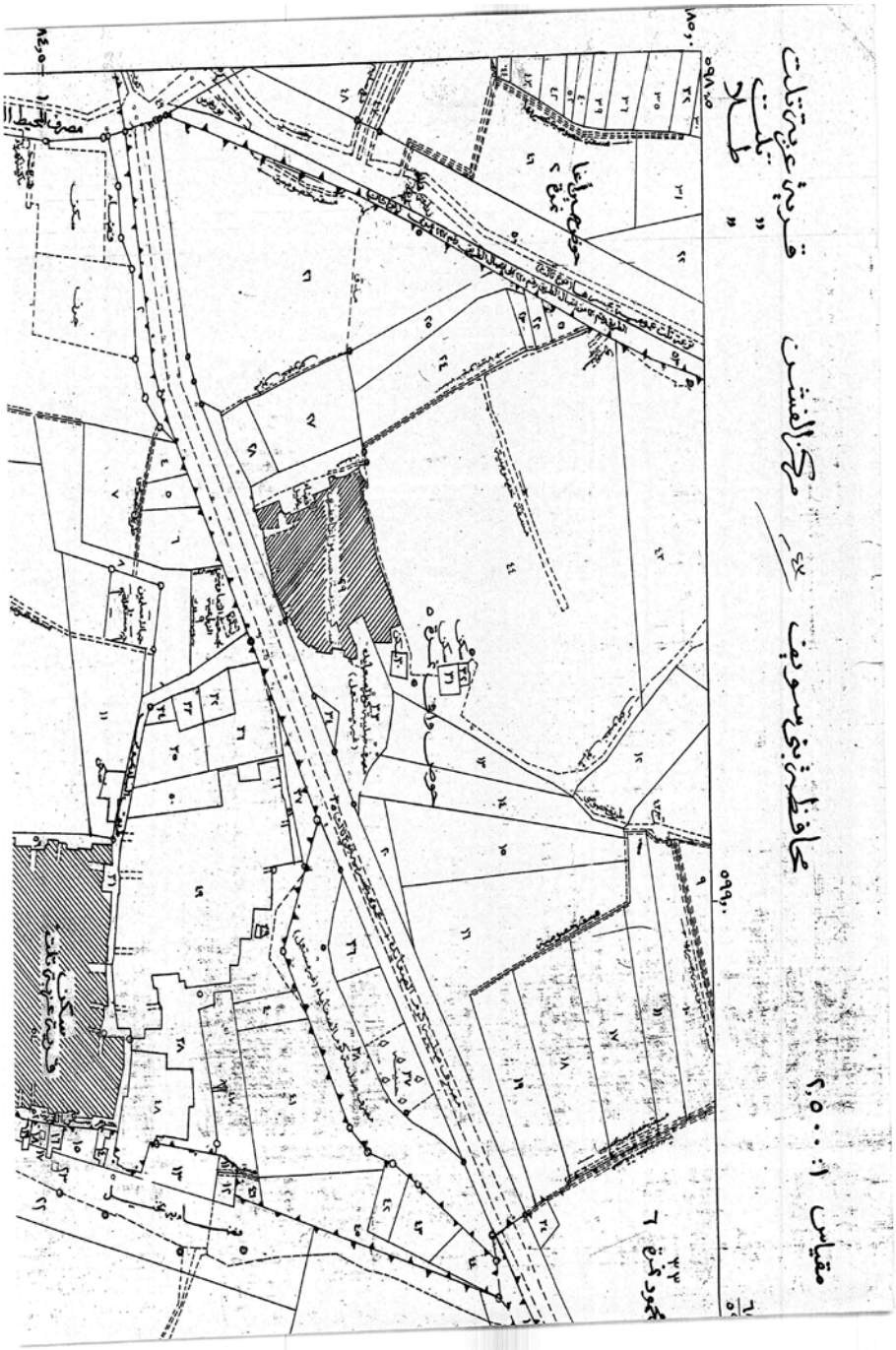
مقياس ١ : ٢٫٥٠٠
محافظة بنى سويف
مركز الفشن
قرية عين تلت
" تلت
" طلا

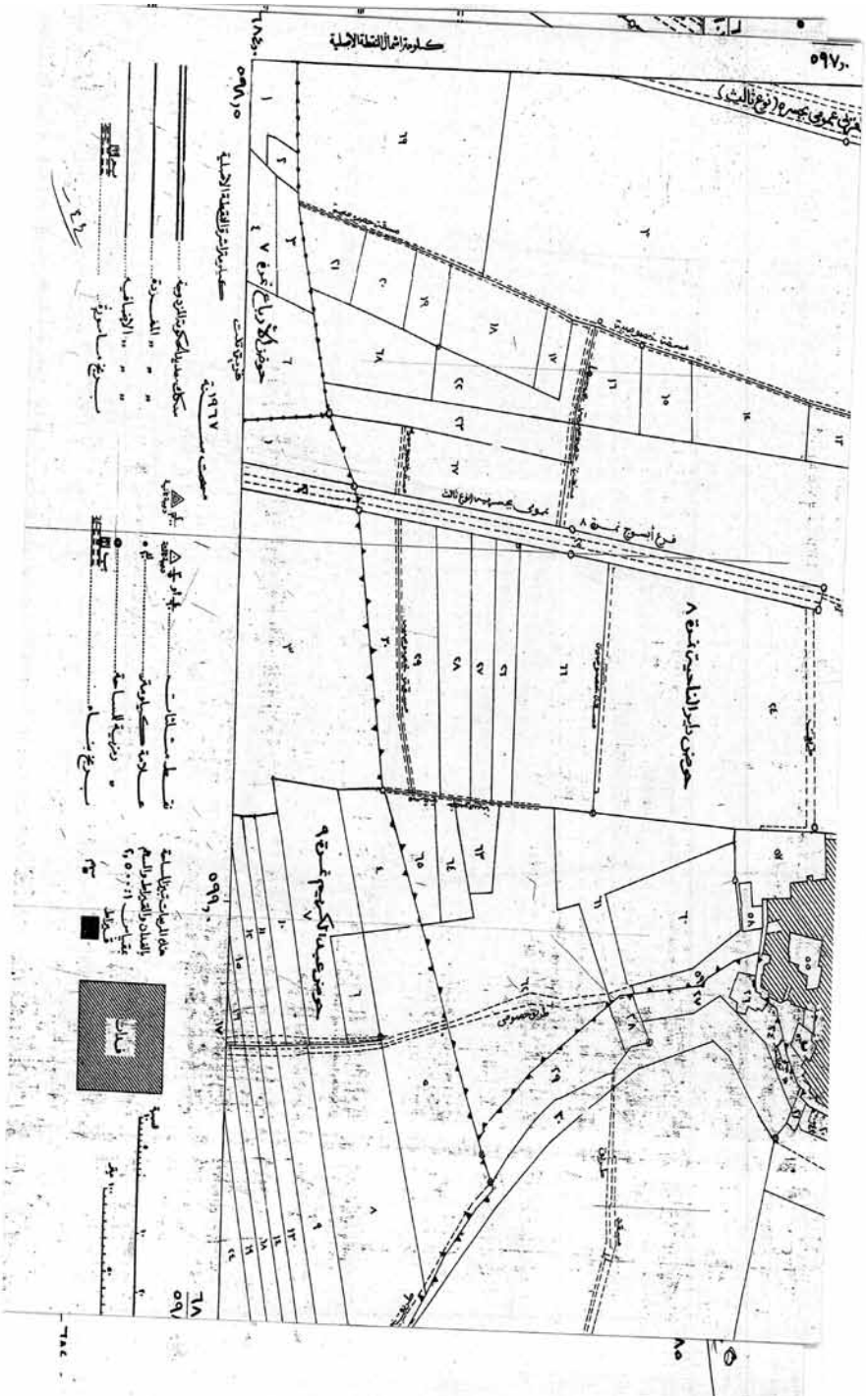

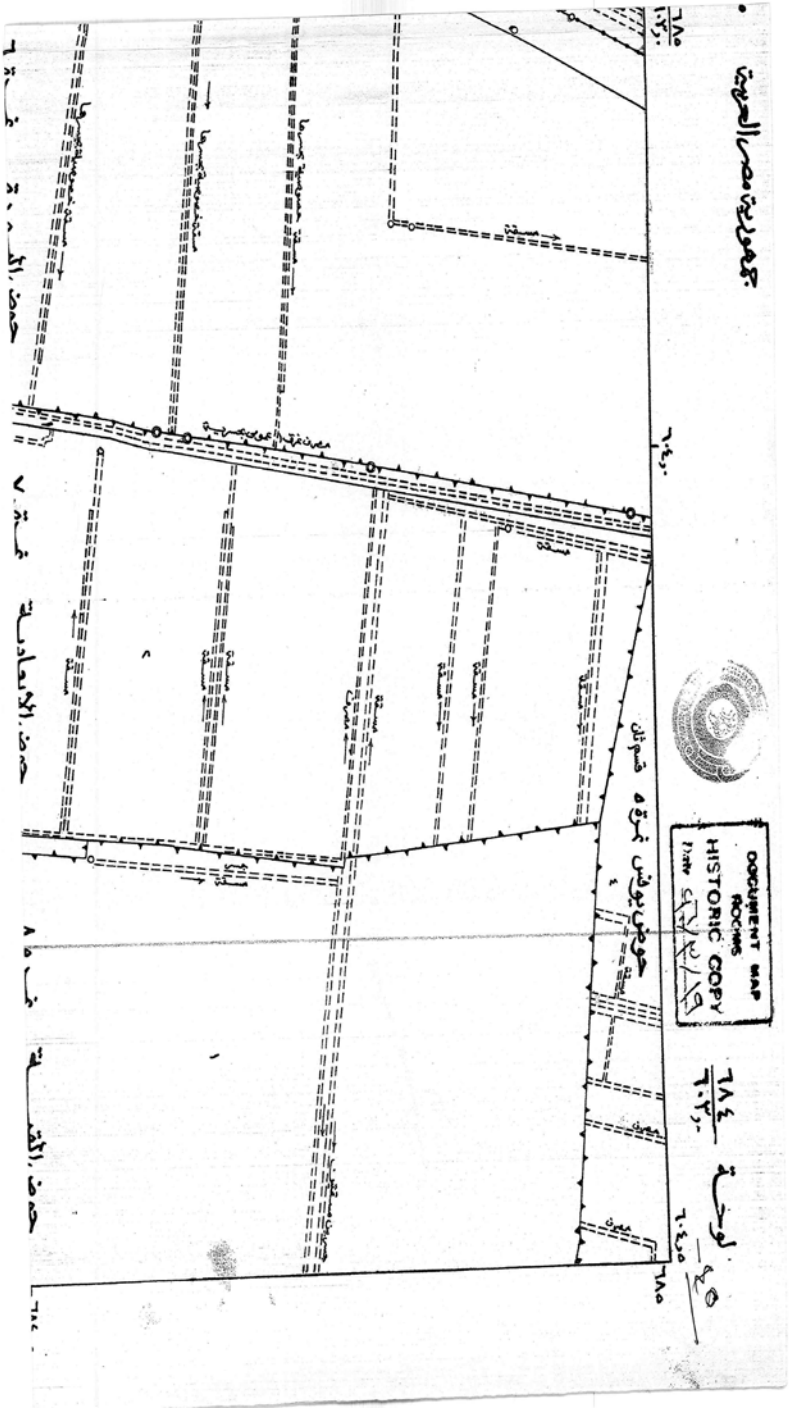
جمهورية مصر العربية
لوحة ٦٨٤/٦٠٣
حوض يونس نمرة ٥ قسم أول
حوض الإسعاف نمرة ٧
حوض الكتلة نمرة ٨
DOCUMENT MAP ROOMS
HISTORIC COPY

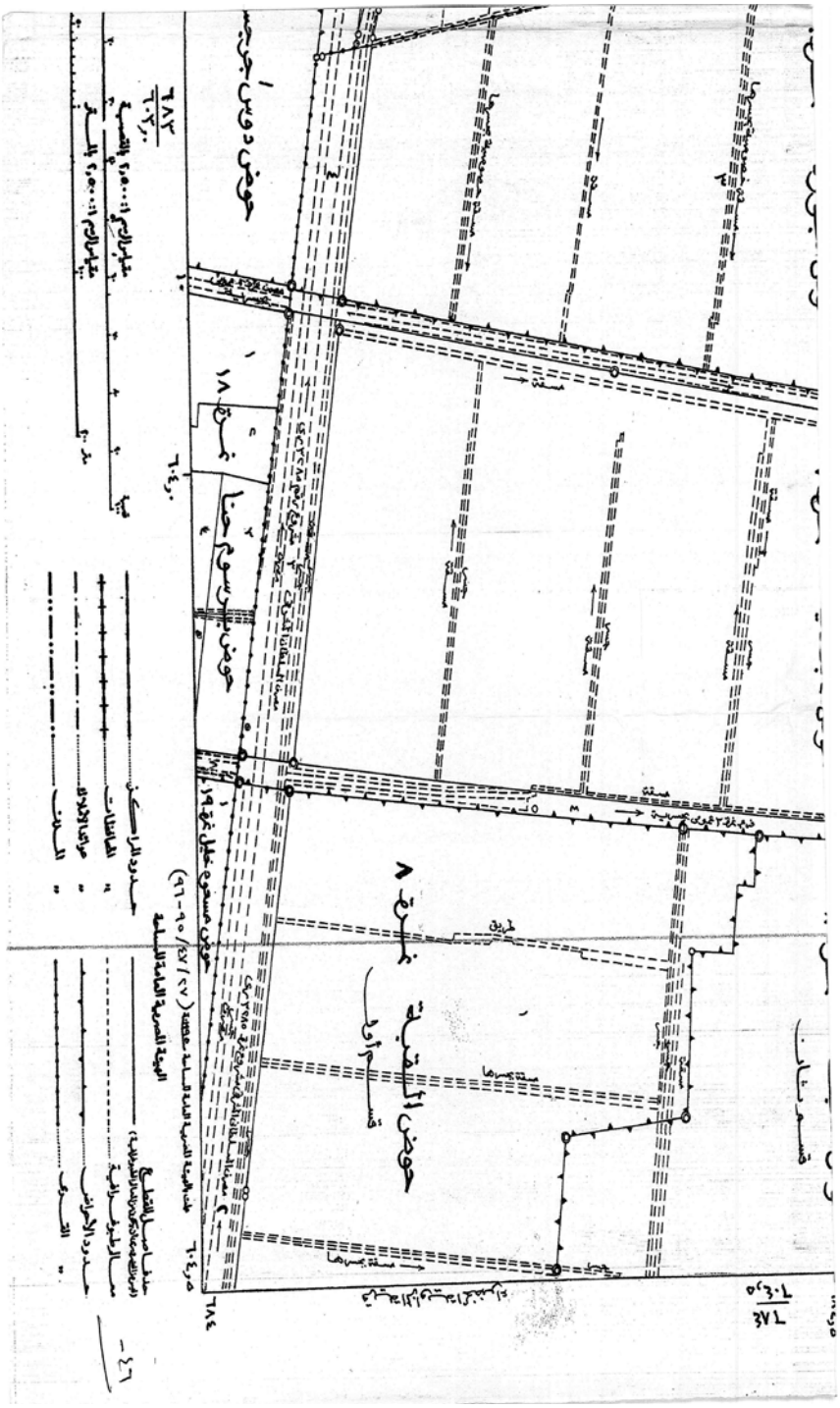
حوض الشقبة نمرة ٨
قسم أول
حوض دوس جرجس
حوض برسوم حنا نمرة ١٨
حوض مسعود خليل نمرة ١٩
٦٨٣
٦٠٣
٦٨٤
٦٠٤
حدود الراكن
الهيئة المصرية العامة للمساحة

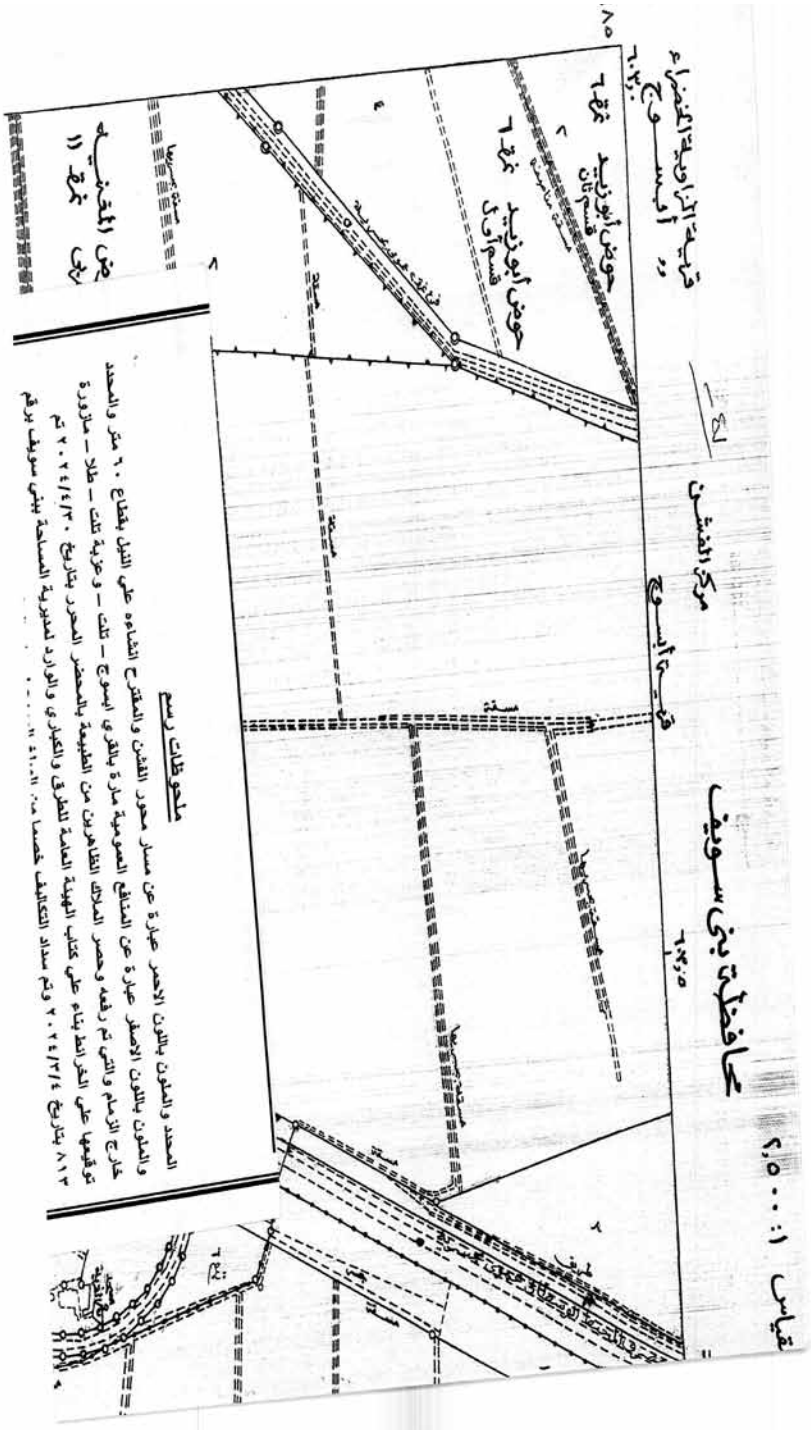
محافظة بنى سويف
مركز الفشن
قرية أبسوج
قرية الزاوية الخضراء
و أبسوج
حوض أبوزيد نمرة ٦
قسم ثان
حوض أبوزيد نمرة ٦
قسم أول
حوض المخنيه
بنى نمرة ١١
ملحوظات رسم
المحدد والملون باللون الاحمر عبارة عن مسار محور الفشن والمقترح انشاءه على النيل بقطاع ٦٠ متر والمحدد والملون باللون الاصفر عبارة عن المنافع العمومية مارة بالقرى ابسوج - تلت - وعزبة تلت - طلا - مازورة خارج الزمام والتى تم رفعه وحصر الملاك الظاهرين من الطبيعة بالحضر المحرر بتاريخ ٢٠٢٤/٤/٣٠ تم توقيعها على الخرائط بناء على كتاب الهيئة العامة للطرق والكبارى والوارد لمديرية المساحة ببنى سويف برقم ٨١٣ بتاريخ ٢٠٢٤/٣/٤ وتم سداد التكاليف خصما من

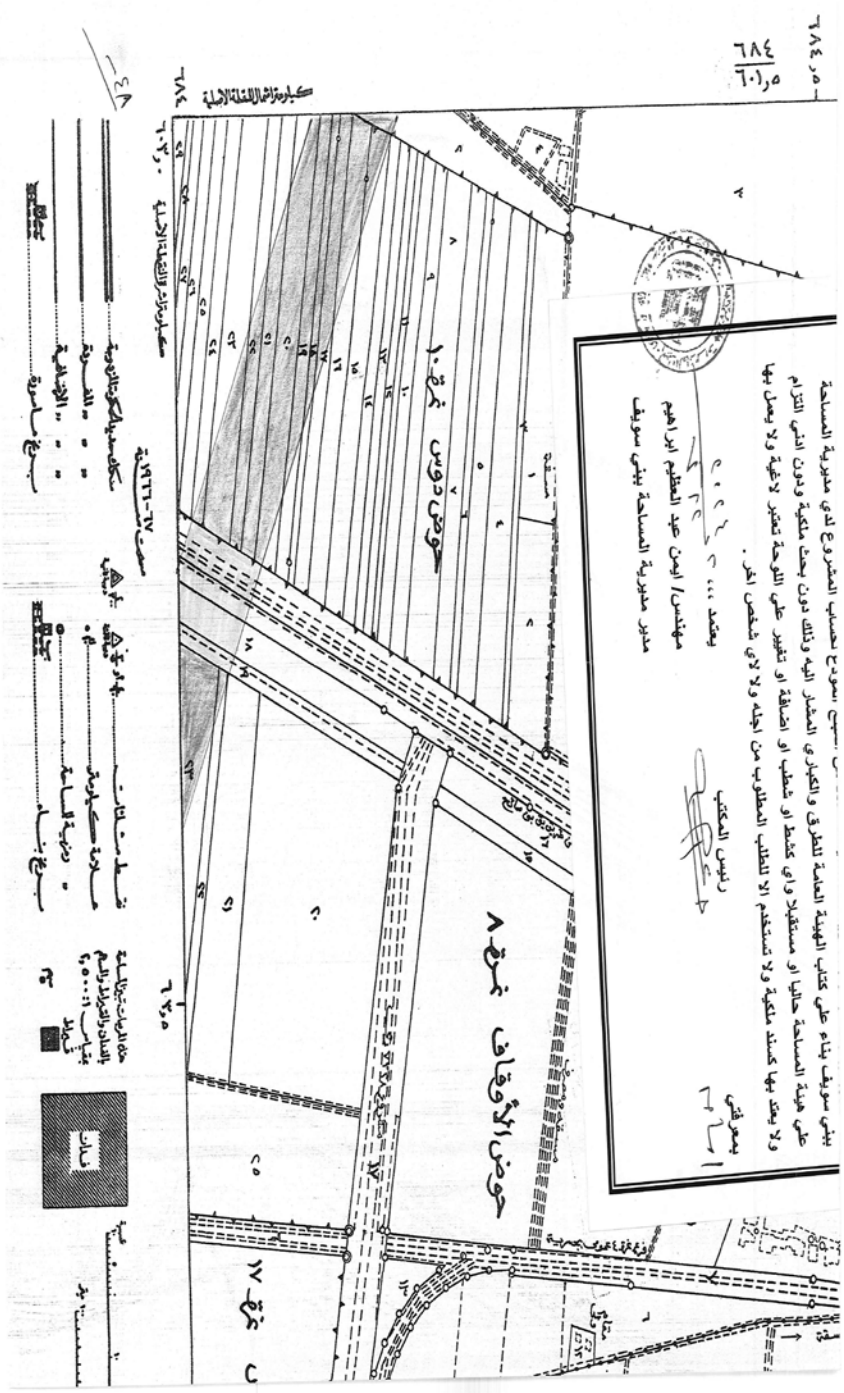
بني سويف بناء على كتاب الهيئة العامة للطرق والكباري المشار اليه وذلك دون بحث ملكية ودون ادنى التزام
على هيئة المساحة حاليا او مستقبلا واي كشط او شطب او تغيير على اللوحة تعتبر لاغية ولا يعمل بها
ولا يعتد بها كسند ملكية ولا تستخدم الا للطلب المطلوب من اجله ولا لاي شخص اخر .
رئيس المكتب
بمعرفتي
يعتمد ،،،
مهندس/ ايمن عبد العظيم ابراهيم
مدير مديرية المساحة ببني سويف
حوض الأوقاف نمرة ٨
حوض دوس نمرة ١٠
نمرة ١٧
كبارى تراث الملكية الاصلية
سكك حديد الكرنتينة
سنة ١٩٦٦م
قنطرة من الحجارة
كبارى حجرية
رصيف
بيان
نمرة

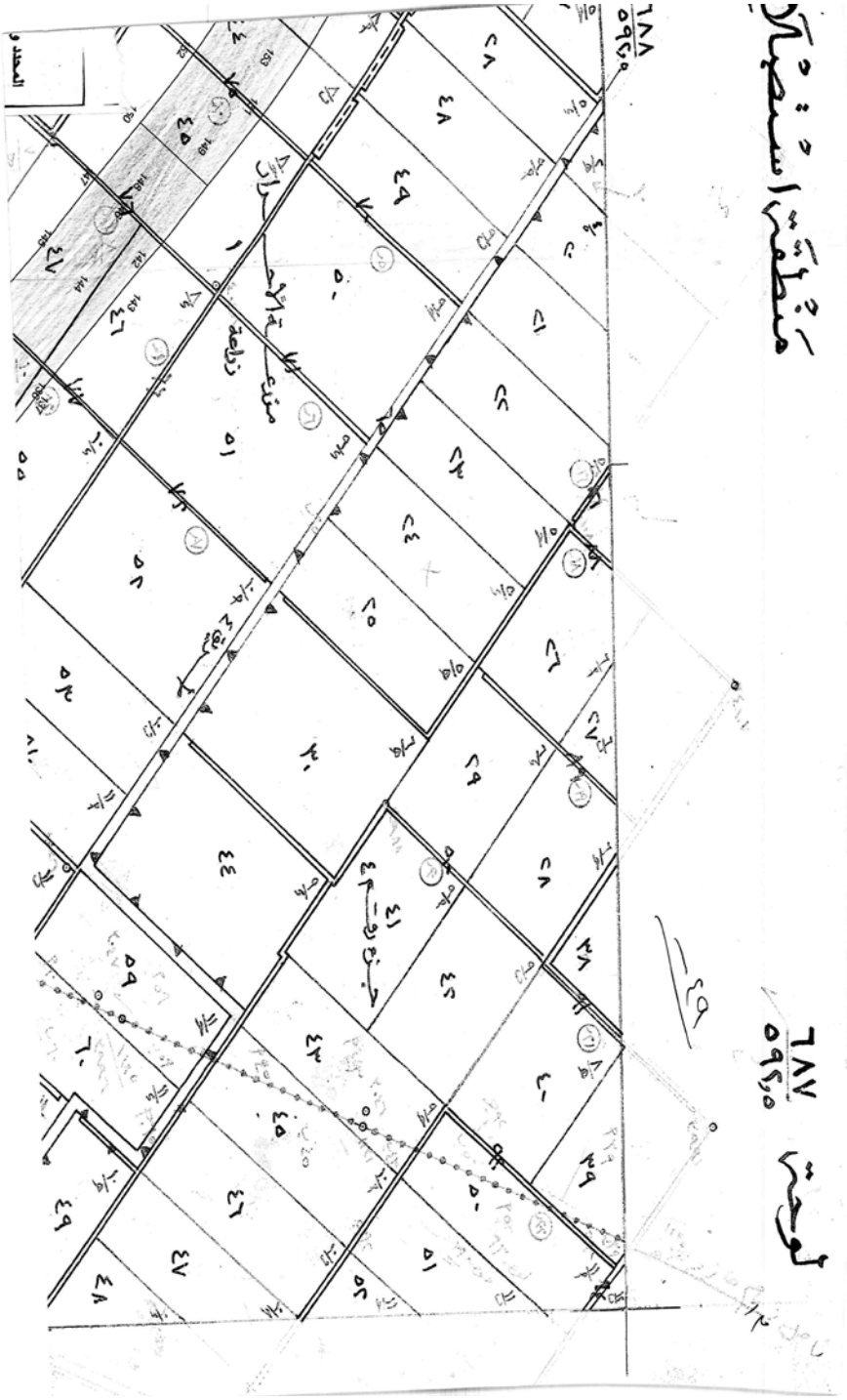
منطقة استصلاح
لوحة ٦٨٧/٥٩٢,٥
٦٨٨/٥٩٢,٥
مزرعة زراعية
طريق
٥١
٥٢
٥٣
٥٤
٥٥
٥٦
٥٧
٥٨
٥٩
٦٠
٤٧
٤٨
٤٩
٤٦
٤٥
٤٤
٤٣
٤٢
٤١
٤٠
٣٩
٣٨
٣٧
٣٦
٣٥
٣٤
٣٣
٣٢
٣١
٣٠
٢٩
٢٨
٢٧
٢٦
٢٥
٢٤
٢٣
٢٢
٢١
٢٠
١٩
١٨
١٧
١٦
١٥
١٤
١٣
١٢
١١
١٠
٩
٨
٧
٦
٥
٤
٣
٢
١

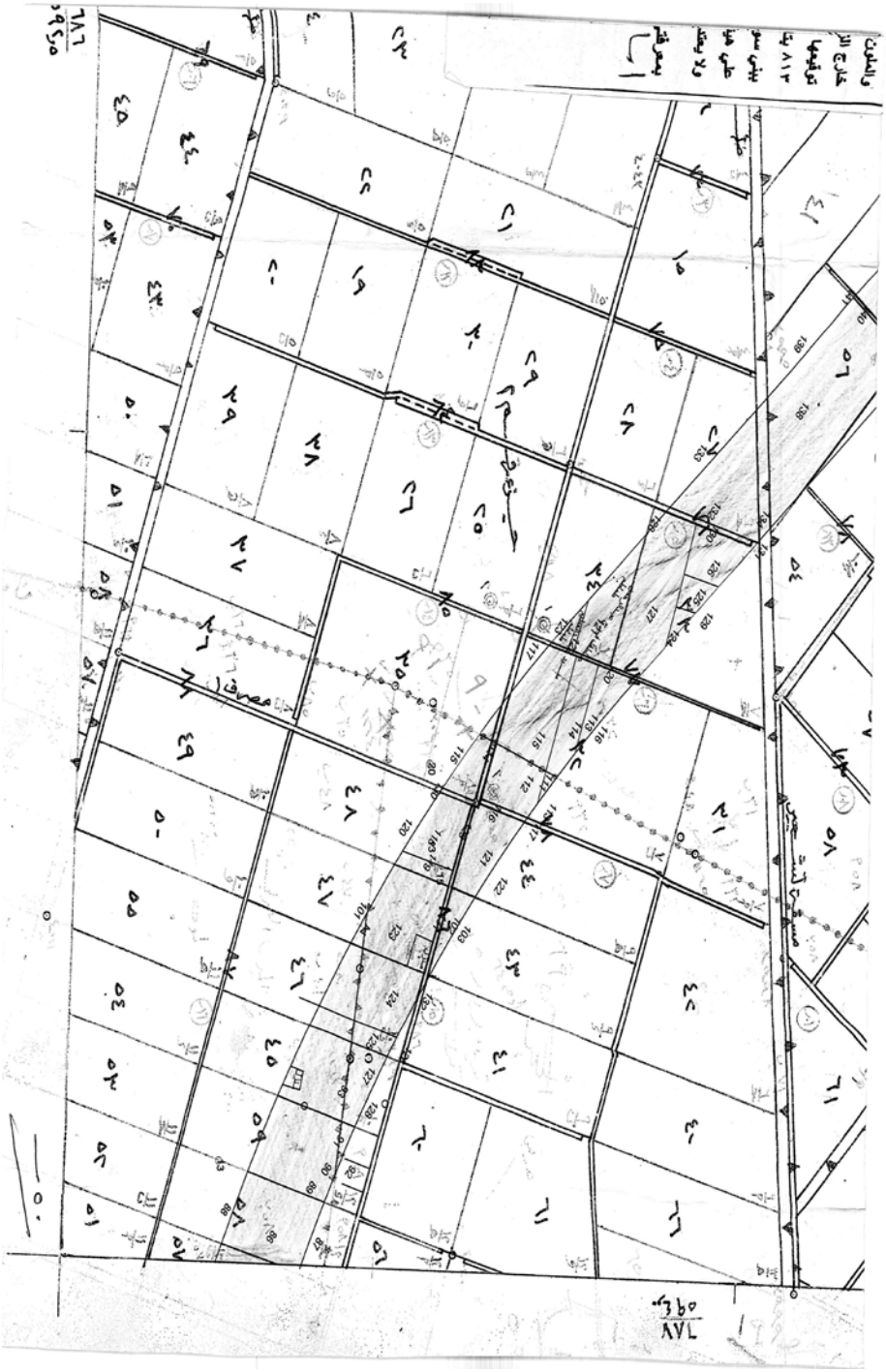

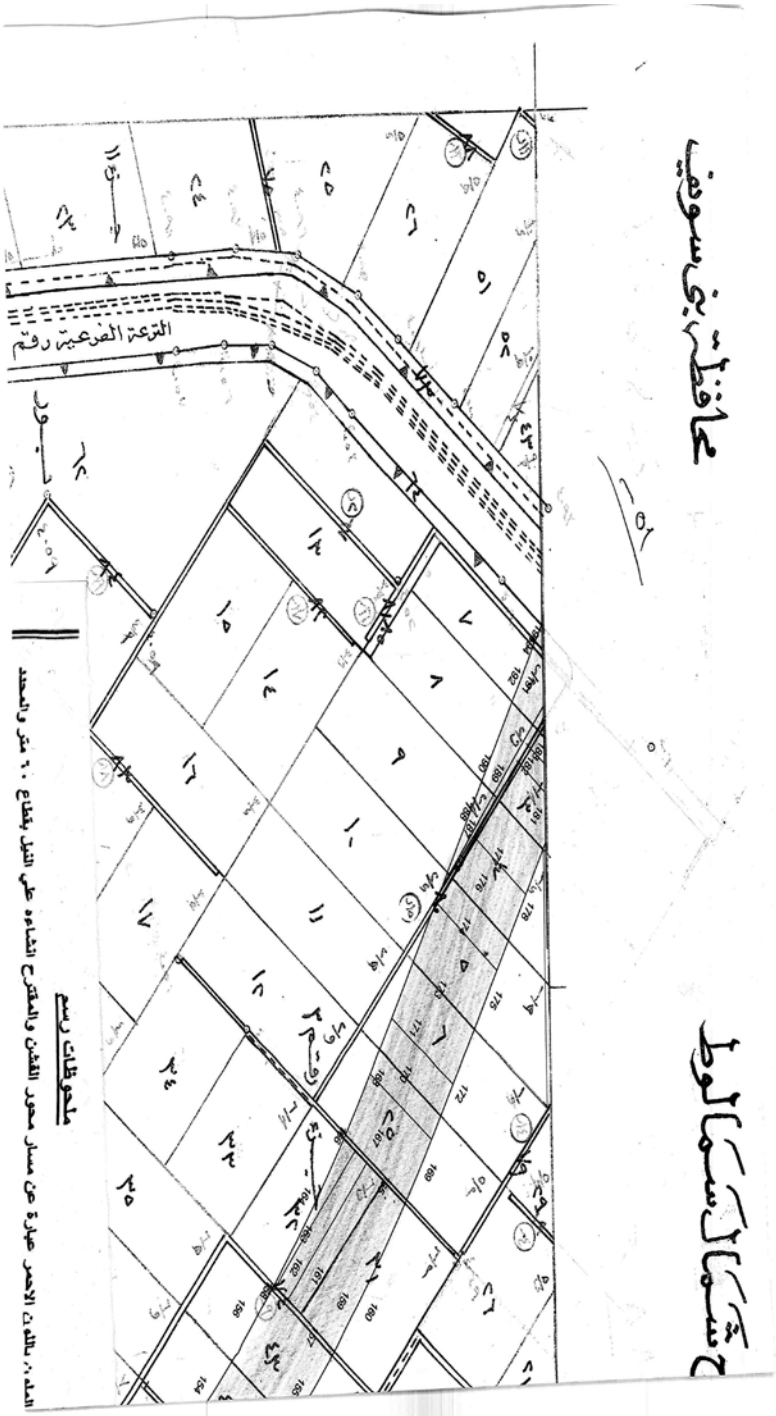
محافظة بني سويف
الترعة الفرعية رقم
ملحوظات رسم
اللون الأحمر عبارة عن مسار محور الفتن والمقترح انشاءه على النيل بقطاع ٦٠ متر والمحدد

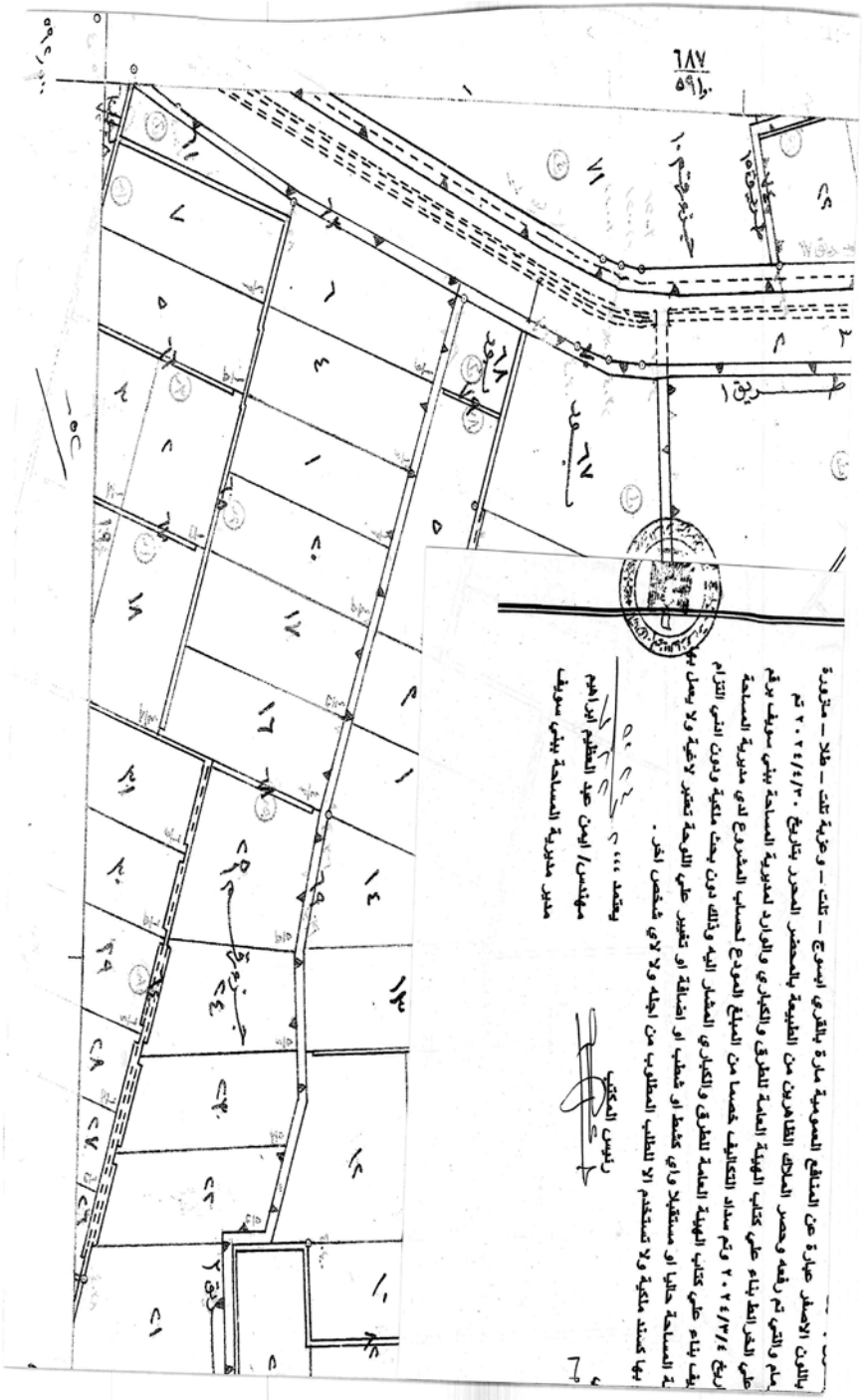

بالمدن الاصغر عبارة عن المنافع العمومية مارة بالقرى ابسوج – تلت – وعزبة تلت – طلا – متردة
علم والتي تم رفعه وحصر الملاك الظاهرين من الطبيعة بالمحضر المحرر بتاريخ ٢٠٢٤/٤/٣٠ تم
على الخرائط بناء على كتاب الهيئة العامة للطرق والكباري والوارد لمديرية المساحة ببني سويف برقم
ريخ ٢٠٢٤/٣/٤ وتم سداد التكاليف خصما من المبلغ المودع لحساب المشروع لدى مديرية المساحة
يف بناء على كتاب الهيئة العامة للطرق والكباري المشار اليه وذلك دون بحث ملكية ودون اثنى التزام
ة المساحة حاليا او مستقبلا واي كشط او شطب او اضافة او تغيير على اللوحة تعتبر لاغية ولا يعمل بها
بها كمستند ملكية ولا تستخدم الا للطلب المطلوب من اجله ولا لاي شخص اخر .

رئيس المكتب

يعتمد ،،،
مهندس/ ايمن عبد العظيم ابراهيم
مدير مديرية المساحة ببني سويف

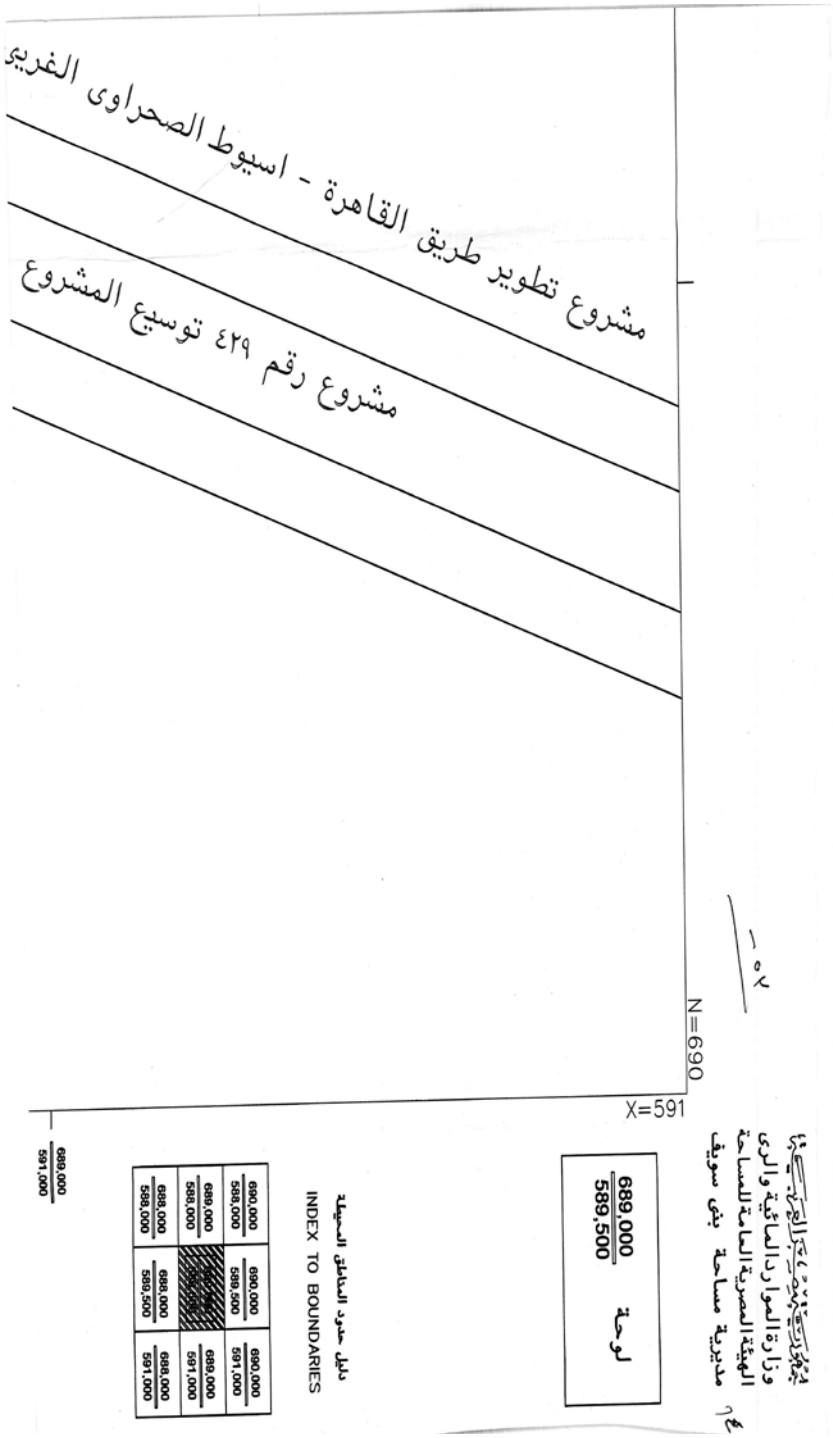
جمهورية مصر العربية
وزارة الموارد المائية والرى
الهيئة المصرية العامة للمساحة
مديرية مساحة بنى سويف
لوحة
689,000
589,500
N=690
X=591
مشروع تطوير طريق القاهرة - اسيوط الصحراوى الغربى
مشروع رقم ٤٢٩ توسيع المشروع
دليل حدود المناطق المسمة
INDEX TO BOUNDARIES
690,000 589,000
690,000 589,500
690,000 591,000
689,000 589,000
689,000 591,000
688,000 589,000
688,000 589,500
688,000 591,000
689,000 591,000

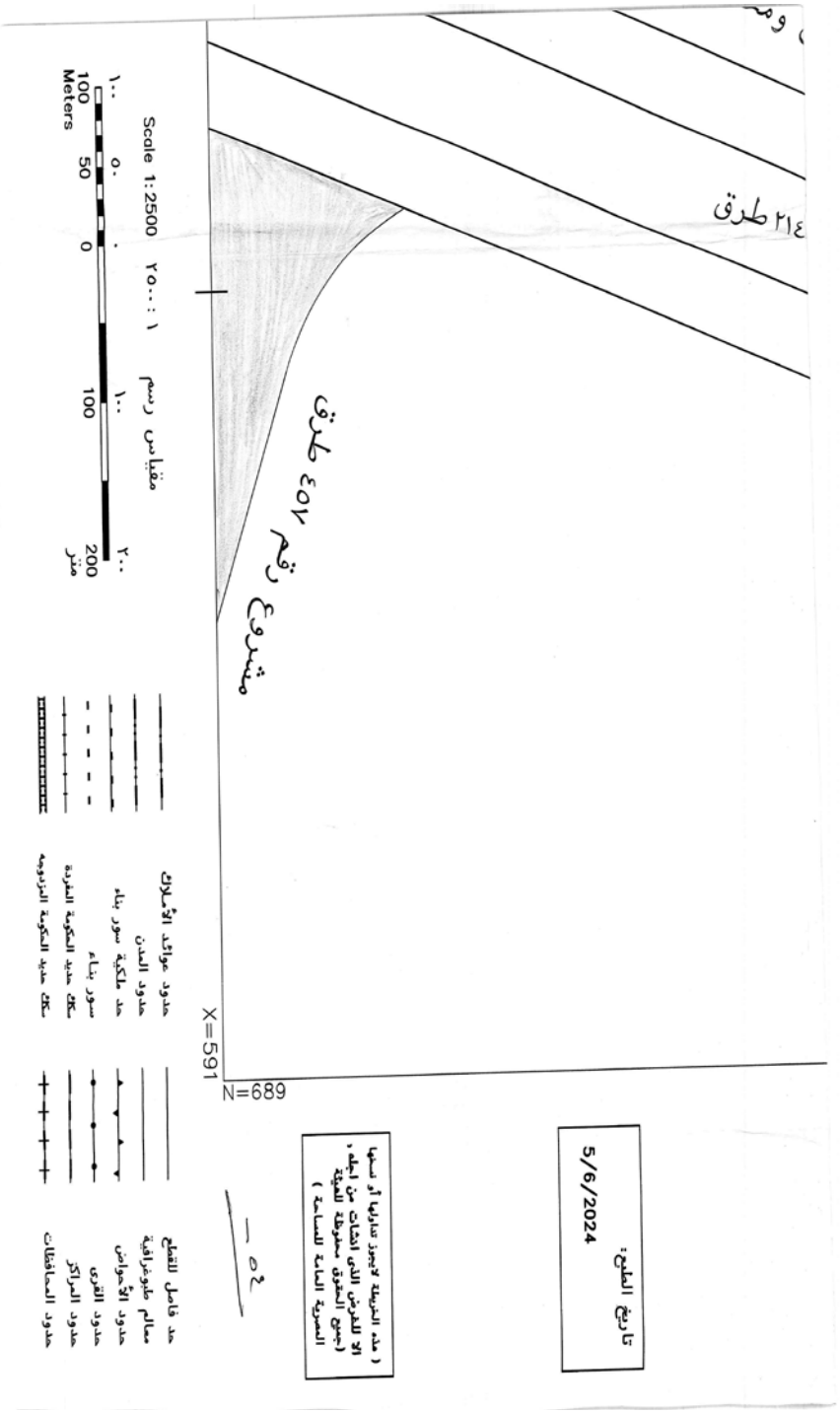
تاريخ الطبع:
5/6/2024
(هذه الخريطة لايجوز تداولها أو نسخها
الا للغرض الذى انشات من اجله ,
(جميع الحقوق محفوظة للهيئة
المصرية العامة للمساحة)
X=591
N=689
٢١٤ طرق
مشروع رقم ٤٥٧ طرق
مقياس رسم ١ : ٢٥٠٠ Scale 1:2500
١٠٠ ٥٠ ٠ ١٠٠ ٢٠٠
100 50 0 100 200
Meters متر
حد فاصل للقطع
معالم طبوغرافية
حدود الأحواض
حدود القرى
حدود المراكز
حدود المحافظات
حدود عوائد الأملاك
حدود المدن
حد ملكية سور بناء
سور بناء
سكك حديد المكونة المفردة
سكك حديد المكونة المزدوجه

جمهورية مصر العربية
وزارة الموارد المائية والرى
EGYPTIAN SURVEY AUTHORITY

690,000
589,500

N=690
X=589.5

689,000

ملحوظات رسم

المحدد والملون باللون الاحمر عبارة عن مسار محور الفشن والمقترح انشاءه علي النيل بقطاع ٦٠ متر والمحدد والملون باللون الاصفر عبارة عن المنافع العمومية مارة بالقري ابسوج – تلت – وعزبة تلت – طلا – ماتورة خارج الزمام والتي تم رفعه وحصر الملاك الظاهرين من الطبيعة بالمحضر المحرر بتاريخ ٢٠٢٤/٤/٣٠ تم توقيعها علي الخرائط بناء علي كتاب الهيئة العامة للطرق والكباري والوارد لمديرية المساحة ببني سويف برقم ٨١٣ بتاريخ ٢٠٢٤/٣/٤ وتم سداد التكاليف خصما من المبلغ المودع لحساب المشروع لدي مديرية المساحة ببني سويف بناء علي كتاب الهيئة العامة للطرق والكباري المشار اليه وذلك دون بحث ملكية ودون ادني التزام علي هيئة المساحة حاليا او مستقبلا واي كشط او شطب او اضافة او تغيير علي اللوحة تعتبر لاغية ولا يعمل بها ولا يعتد بها كسند ملكية ولا تستخدم الا للطلب المطلوب من اجله ولا لاي شخص اخر .

بمعرفتي
أ.م

رئيس المكتب

يعتمد ،،،
مهندس/ ايمن عبد العظيم ابراهيم
مدير مديرية المساحة ببني سويف

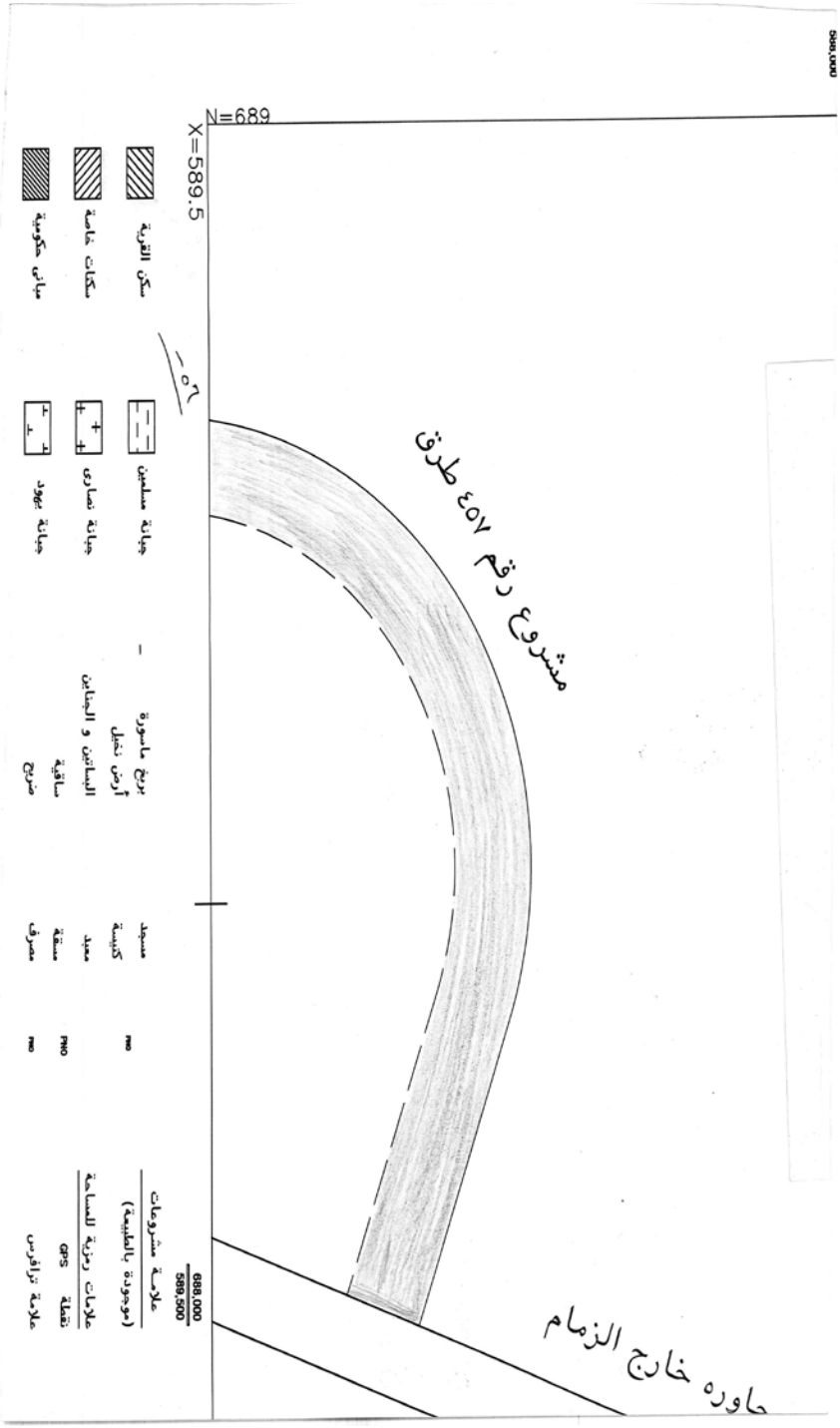
589.000
N=689
X=589.5
مشروع رقم ٤٥٧ طرق
حاوره خارج الزمام
سكن القرية
سكنات خاصة
مبانى حكومية
جبانة مسلمين
جبانة نصارى
جبانة يهود
برج مأسورة
أرض نخيل
البساتين و الجناين
ساقية
ضريح
مسجد
كنيسة
معبد
مسقة
مصرف
PNO
PNO
PNO
689.000
589.500
علامة مشروعات
(موجودة بالطبيعة)
علامات رمزية للمساحة
نقطة GPS
علامة ترافرس

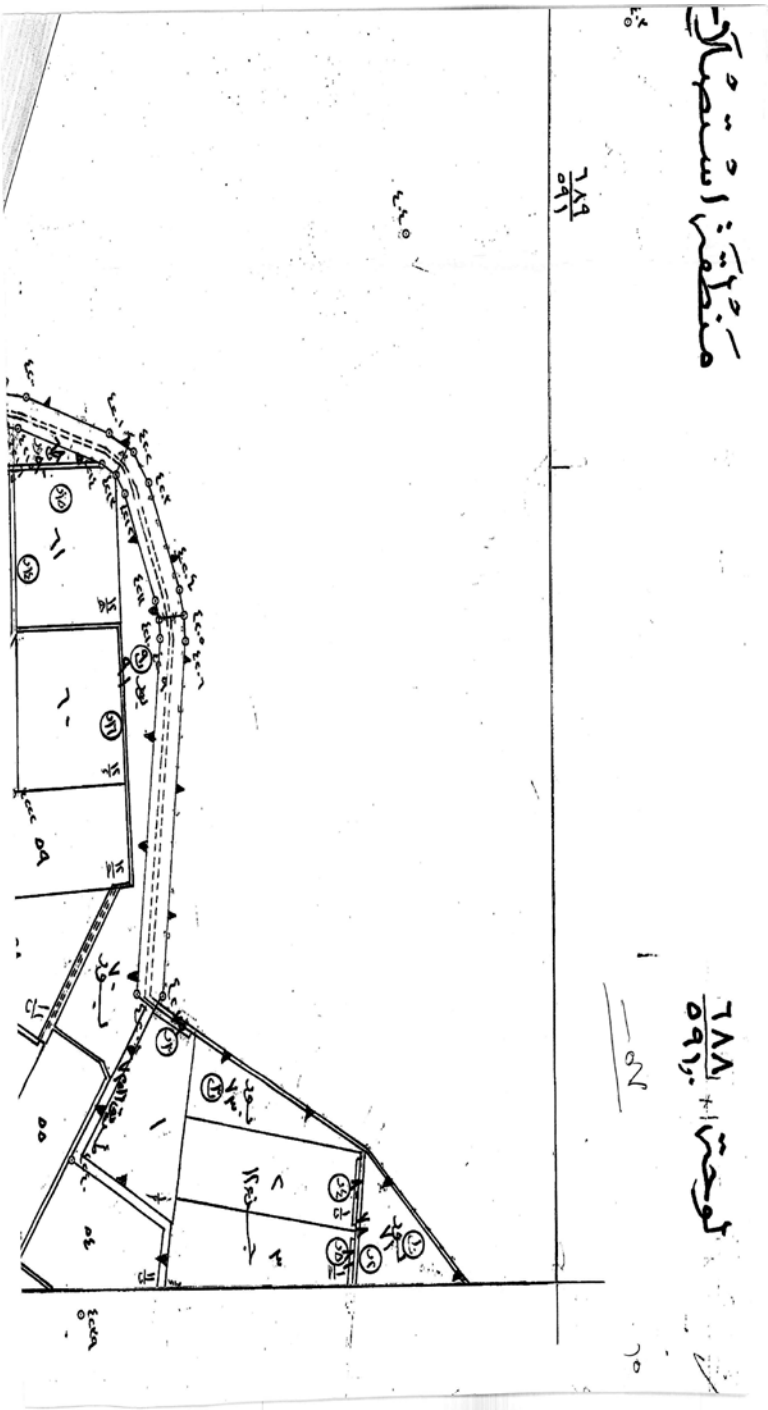
منطقة استملاك
٦٨٩/٥٩٦
لوحة ٦٨٨/٥٩٦

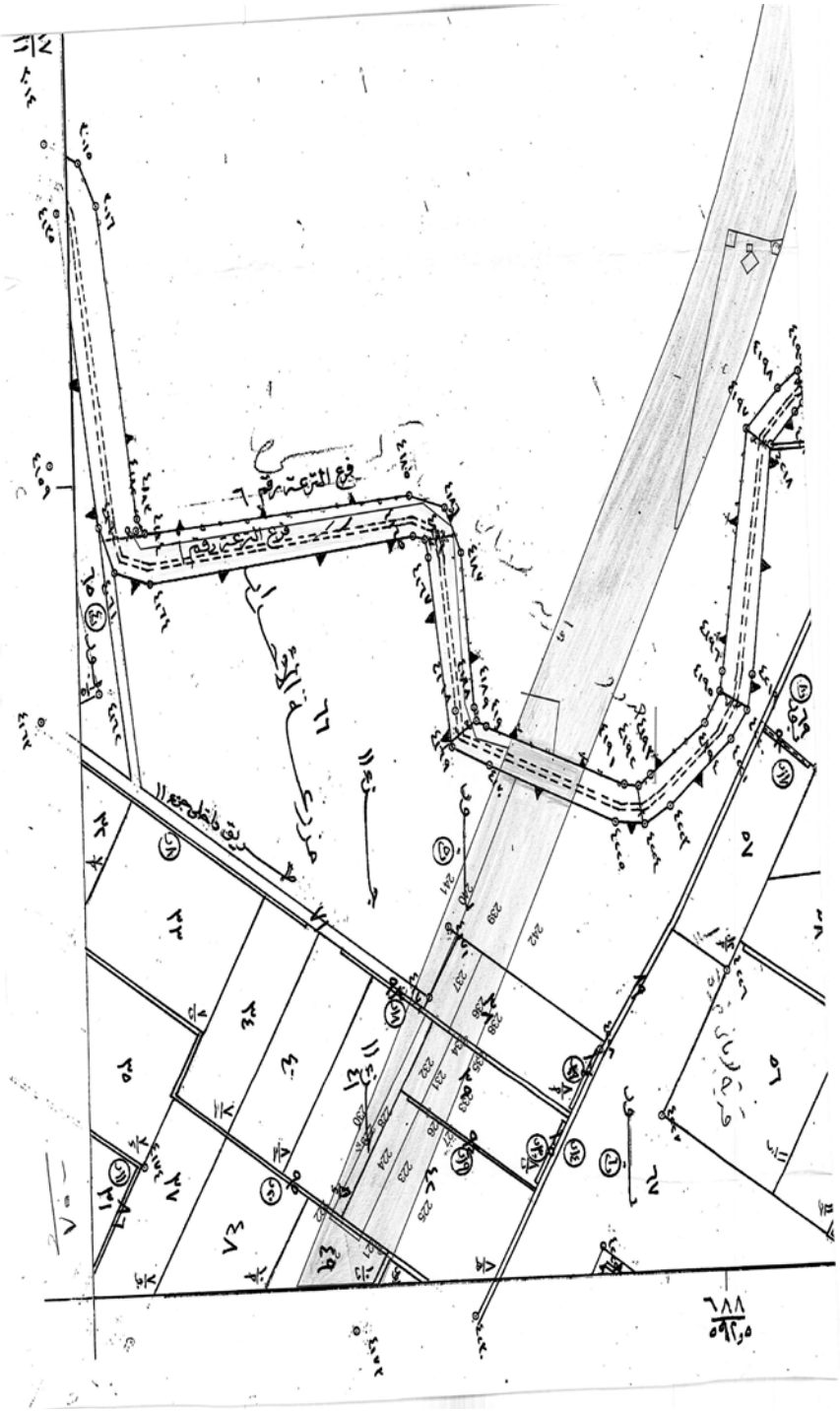

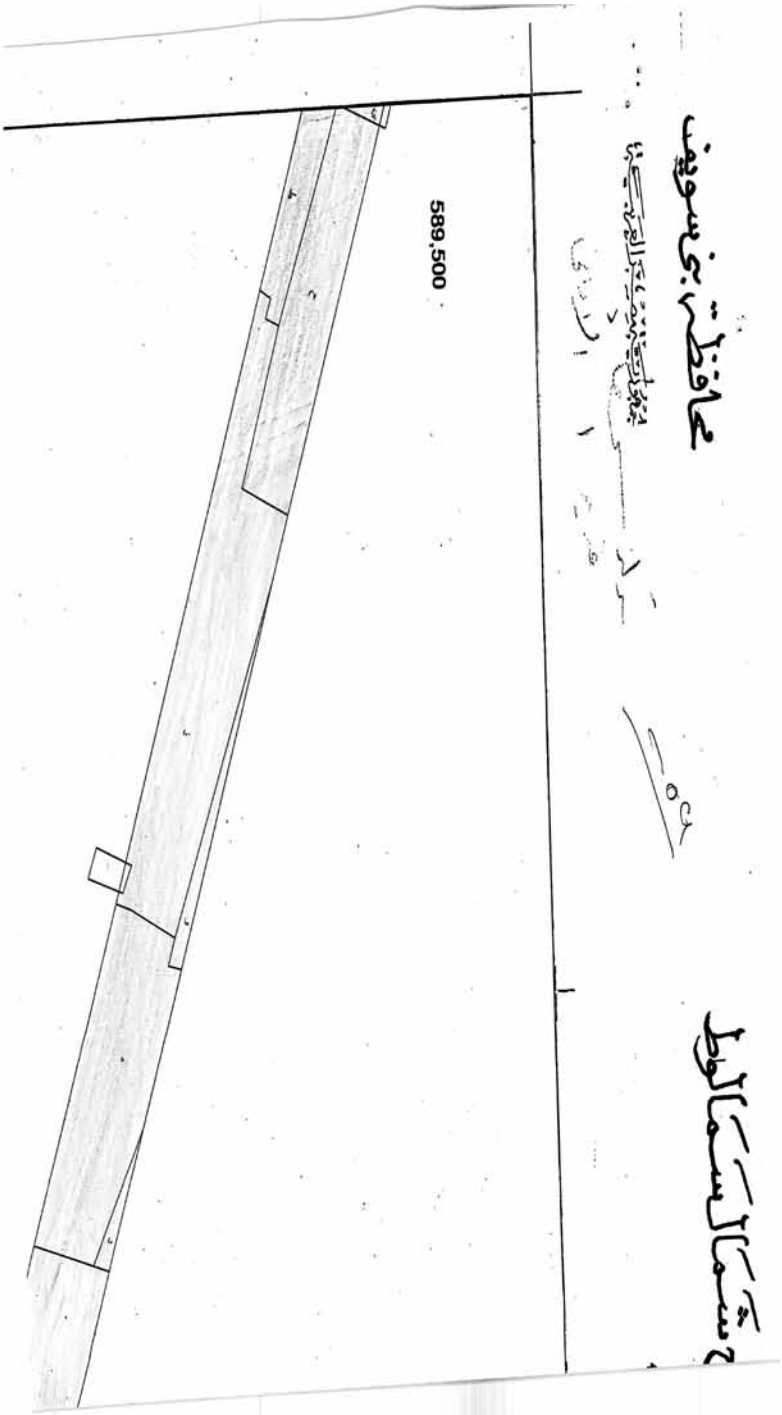
محافظة بنى سويف
589.500

ملحوظات رسم

المحدد والملون باللون الاحمر عبارة عن مسار محور الفشن والمقترح انشاءه علي النيل بقطاع ٦٠ متر والمحدد والملون باللون الاصفر عبارة عن المنافع العمومية مارة بالقري ابسوج – تلت – وعزبة تلت – طلا – مازورة خارج الزمام والتي تم رفعه وحصر الملاك الظاهرين من الطبيعة بالمحضر المحرر بتاريخ ٢٠٢٤/٤/٣٠ تم توقيعها علي الخرائط بناء علي كتاب الهيئة العامة للطرق والكباري والوارد لمديرية المساحة ببني سويف برقم ٨١٣ بتاريخ ٢٠٢٤/٣/٤ وتم سداد التكاليف خصما من المبلغ المودع لحساب المشروع لدي مديرية المساحة ببني سويف بناء علي كتاب الهيئة العامة للطرق والكباري المشار اليه وذلك دون بحث ملكية ودون ادني التزام علي هيئة المساحة حاليا او مستقبلا واي كشط او شطب او اضافة او تغيير علي اللوحة تعتبر لاغية ولا يعمل بها ولا يعتد بها كسند ملكية ولا تستخدم الا للطلب المطلوب من اجله ولا لاي شخص اخر .

بمعرفتي

رئيس المكتب

يعتمد ،،،

مهندس/ ايمن عبد العظيم ابراهيم

مدير مديرية المساحة ببني سويف

جمهورية مصر العربية
وزارة الموارد المائية والرى
الهيئة المصرية العامة للمساحة
مديرية مساحة بنى سويف
لوحة
688,000
589,500
مشروع تطوير طريق القاهرة - اسيوط
مشروع رقم ٤٥٨ طرق
مشروع رقم ٤٢٩
ملحوظات رسم
X=591
N=689
688,000
591,000
دليل حدود المناطق السيطة
INDEX TO BOUNDARIES
689,000 589,500
689,000 591,000
688,000 589,500
688,000 591,000
687,000 589,500
687,000 591,000
689,000 589,000
688,000 589,000
687,000 589,000

المحدد والملون باللون الاحمر عبارة عن مسار محور الفشن والمقترح انشاءه علي النيل بقطاع ٦٠ متر والمحدد والملون باللون الاصفر عبارة عن المنافع العمومية مارة بالقري ابسوج – تلت – وعزبة تلت – طلا – مترورة خارج الزمام والتي تم رفعه وحصر الملاك الظاهرين من الطبيعة بالمحضر المحرر بتاريخ ٢٠٢٤/٤/٣٠ تم توقيعها علي الخرائط بناء علي كتاب الهيئة العامة للطرق والكباري والوارد لمديرية المساحة ببني سويف برقم ٨١٣ بتاريخ ٢٠٢٤/٣/٤ وتم سداد التكاليف خصما من المبلغ المودع لحساب المشروع لدي مديرية المساحة ببني سويف بناء علي كتاب الهيئة العامة للطرق والكباري المشار اليه وذلك دون بحث ملكية ودون ادني التزام علي هيئة المساحة حاليا او مستقبلا واي كشط او شطب او اضافة او تغيير علي اللوحة تعتبر لاغية ولا يعمل بها ولا يعتد بها كسند ملكية ولا تستخدم الا للطلب المطلوب من اجله ولا لاي شخص اخر .

بمعرفتي
م ا م ص

رئيس المكتب

يعتمد ،،،
مهندس/ ايمن عبد العظيم ابراهيم
مدير مديرية المساحة ببني سويف

تاريخ الطبع:
10/9/2020

(هذه الخريطة لايجوز تداولها أو نسخها الا للغرض الذى انشات من اجله , (جميع الحقوق محفوظة للهيئة المصرية العامة للمساحة)

N=688

X=591

687,000
589,500

علامة مشـ
(موجودة بالطـ

علامات رمزية
نقطة GPS
علامة ترافرس

Scale 1:2500 مقياس رسم ١ : ٢٥٠٠

١٠٠ ٥٠ ٠ ١٠٠ ٢٠٠
100 50 0 100 200
Meters متر

حد فاصل للقطع
معالم طبوغرافية
حدود الأحواض
حدود القرى
حدود المراكز
حدود المحافظات

حدود عوائد الأملاك
حدود المدن
حد ملكية سور بناء
سور بناء
سكك حديد الحكومة المفردة
سكك حديد الحكومة المزدوجه

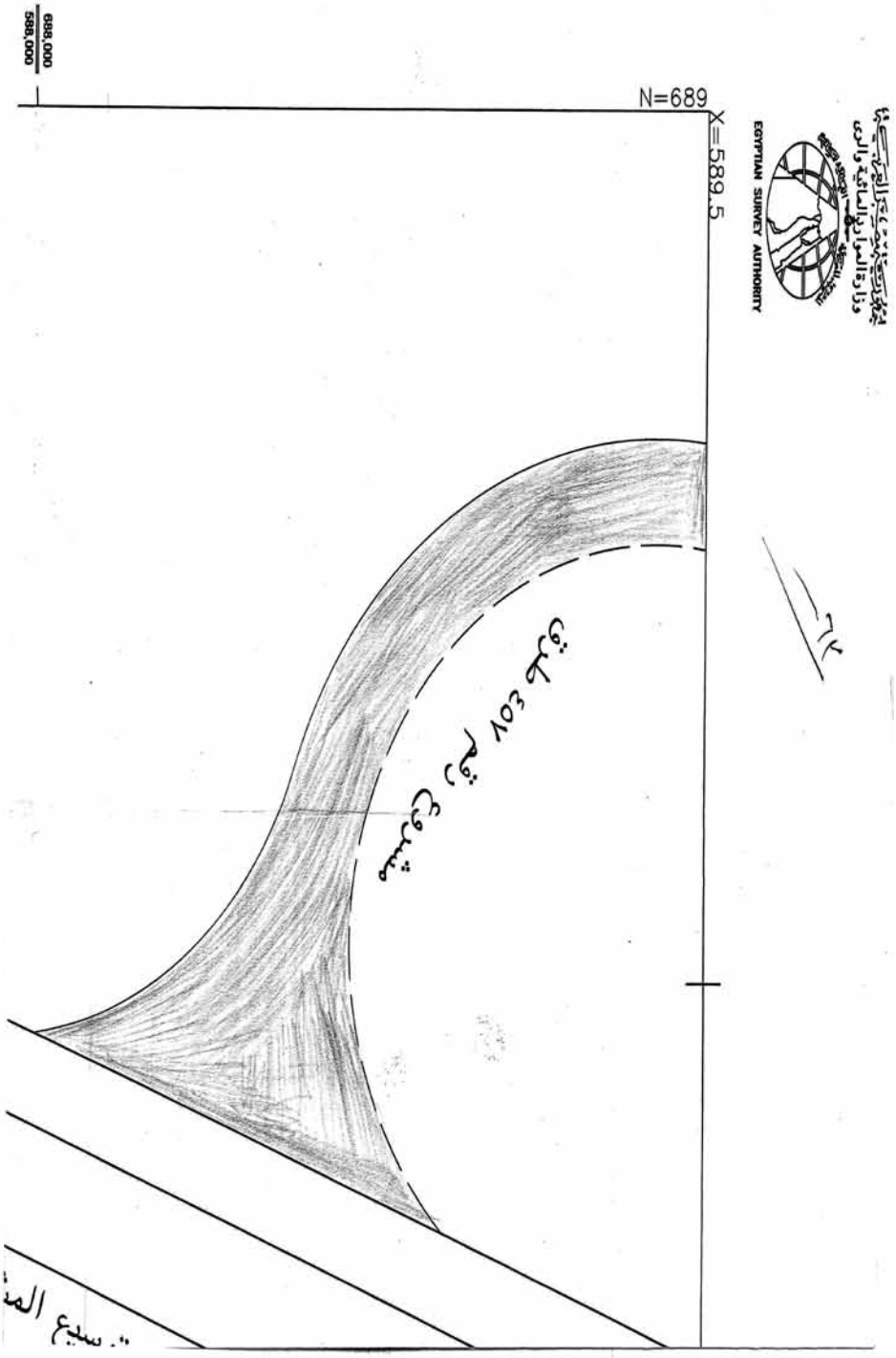
N=689
X=589.5
EGYPTIAN SURVEY AUTHORITY
689,000
589,000

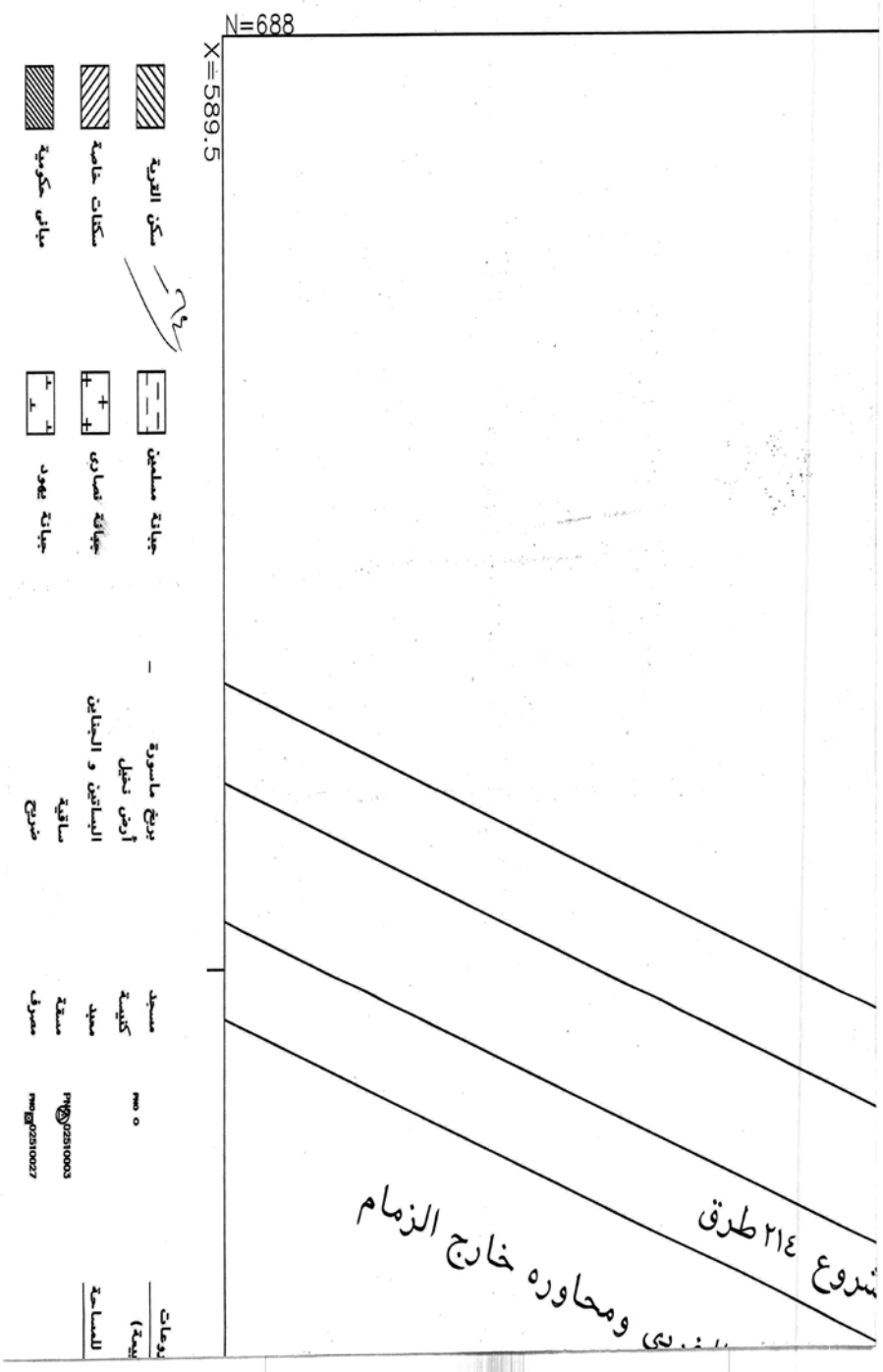
N=688
X=589.5
سكن القرية
مبانى حكومية
جبانة مسلمين
جبانة يهود
مسجد
كنيسة
مسجد
مسقة
مصرف
بريخ ماسورة
أرض نخيل
البساتين و البناتين
ساقية
ضريح
مشروع ٢١٤ طرق
ومحاوره خارج الزمام

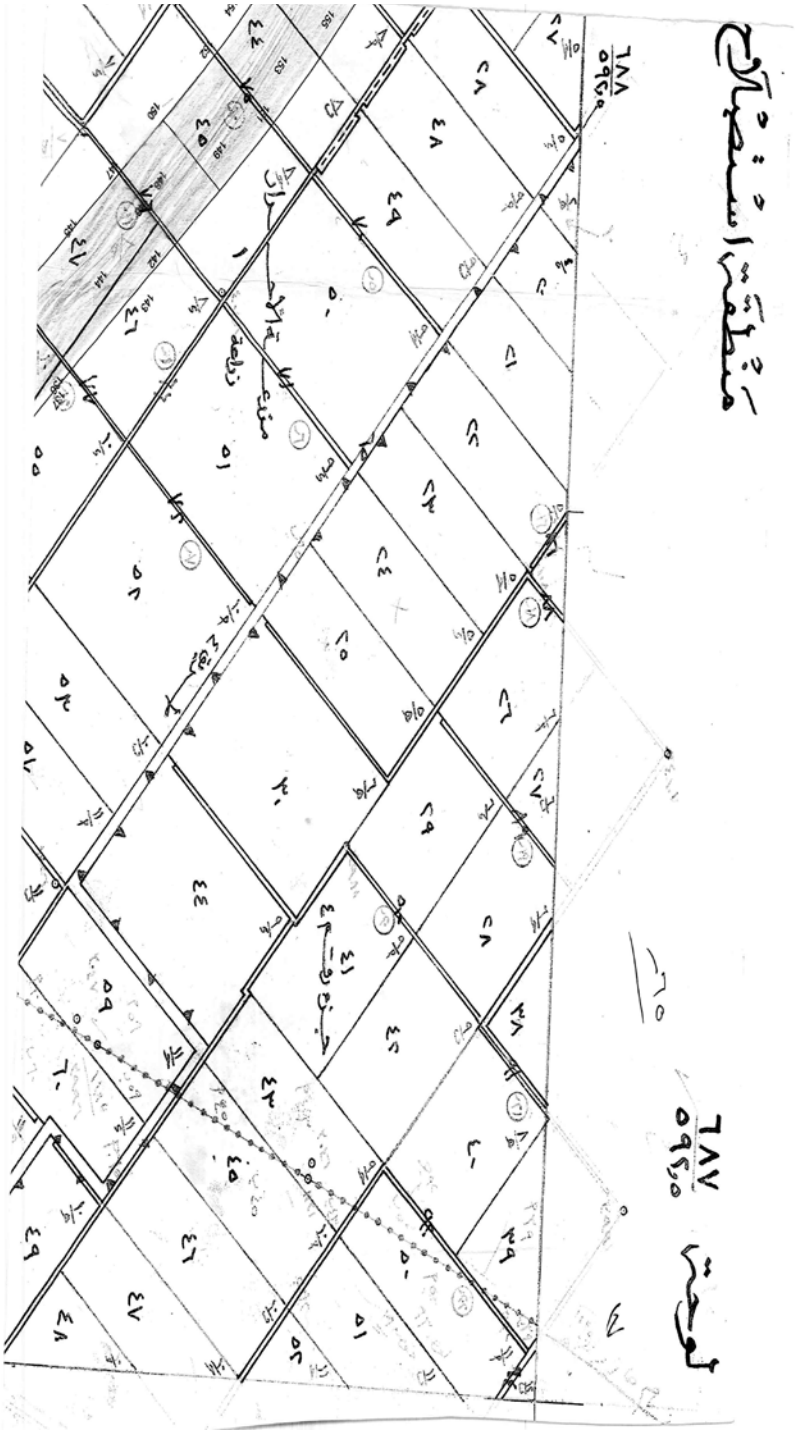
منطقة استصلاح
لوحة ٦٨٧/٥٩٢٥
٦٨٨/٥٩٢٥

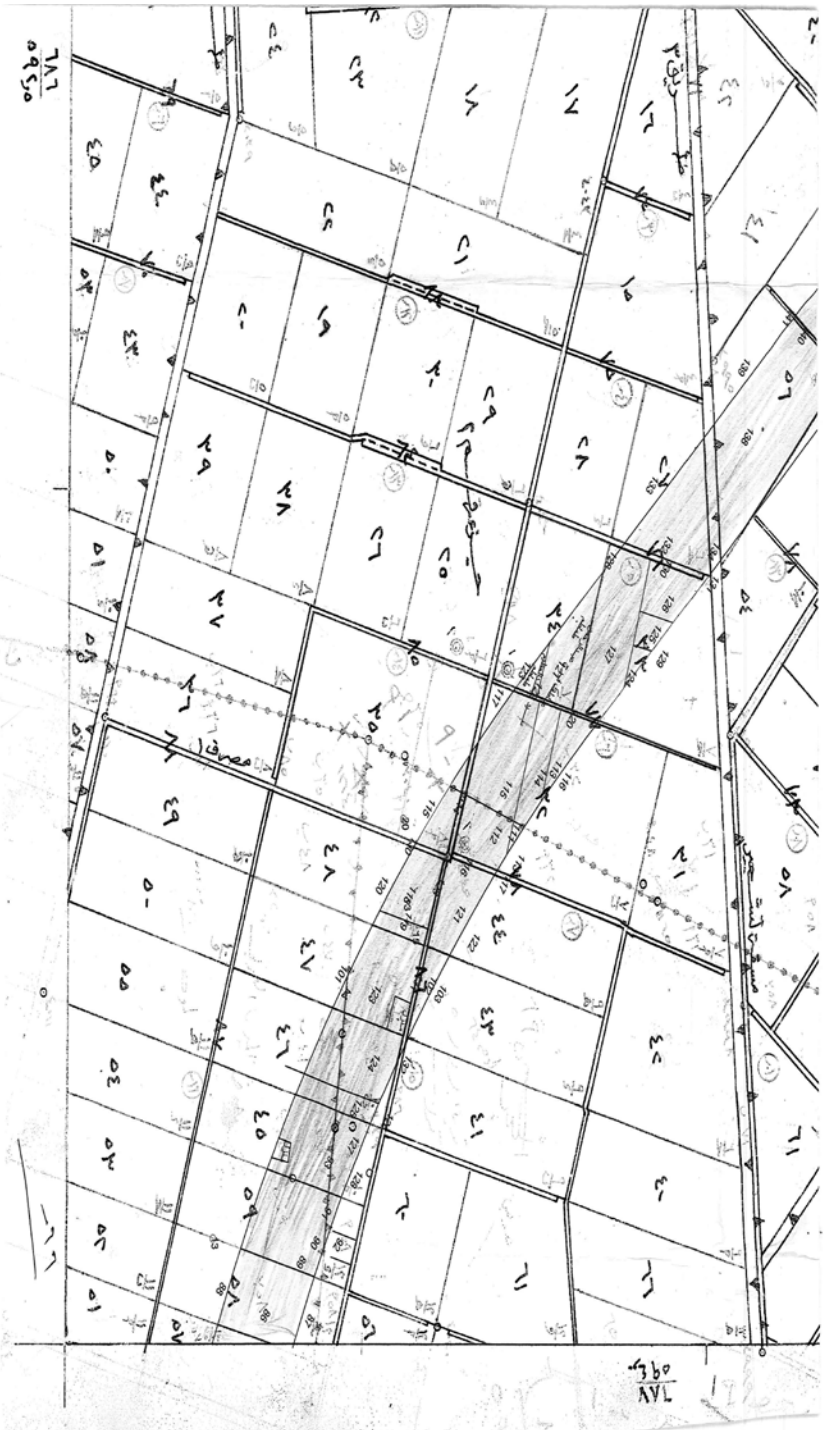

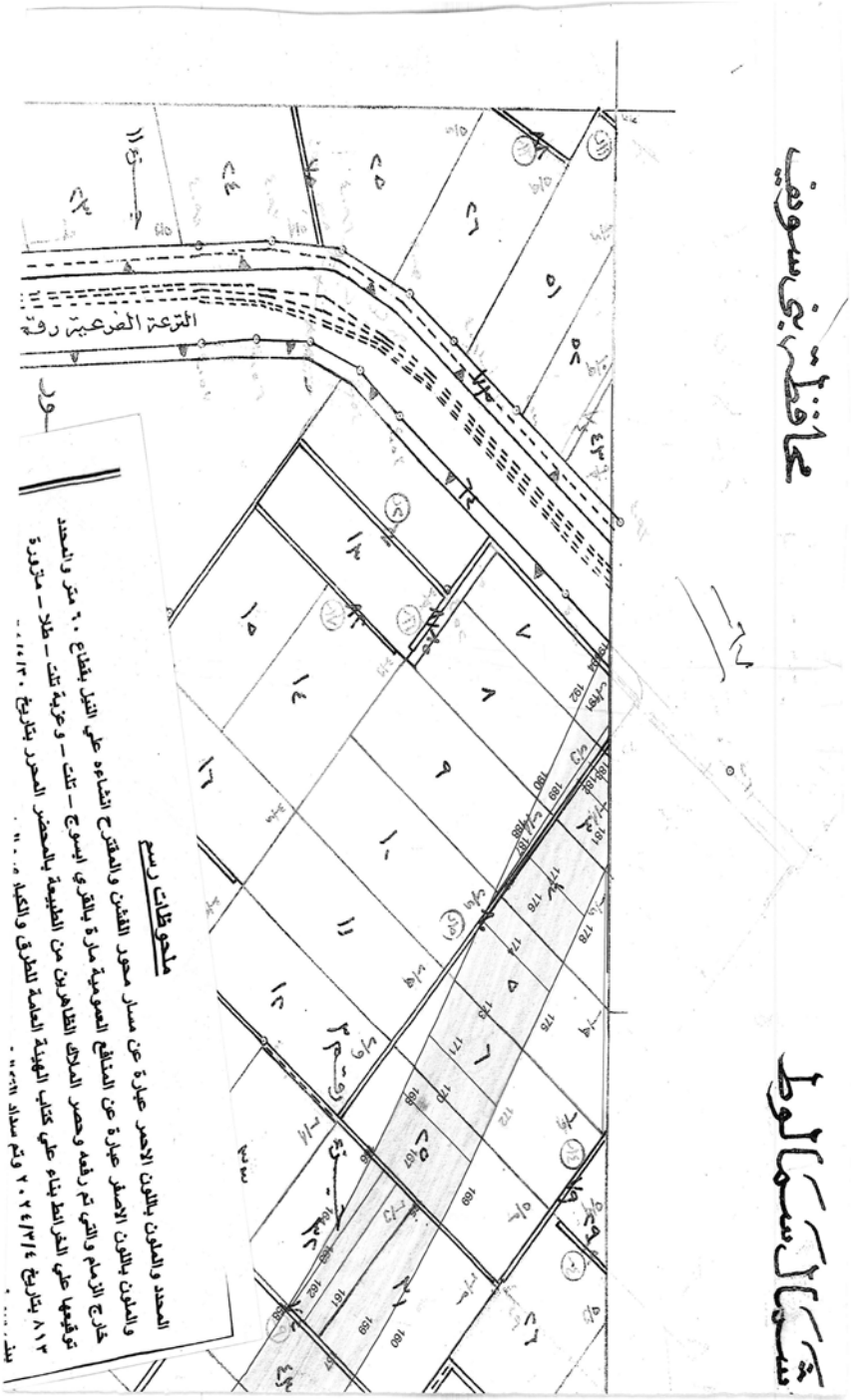
محافظة بني سويف
شبكة سما الوطن
الترعة الفرعية رقم
ملحوظات رسم
المحدد والملون باللون الاحمر عبارة عن مسار محور القنبن والمقترح انشاءه على النيل بقطاع ٦٠ متر والمحدد
والملون باللون الاصفر عبارة عن المنافع العمومية مارة بالقرى ابسوج – تنت – وعزبة تنت – طلا – متورة
خارج الزمام والتي تم رفعه وحصر الملاك الظاهرين من الطبيعة بالمحضر المحرر بتاريخ ٢٠٢٤/٣/٤ وتم سداد
توقيعها على الخرائط بناء على كتاب الهيئة العامة للطرق والكباري
٨١٣

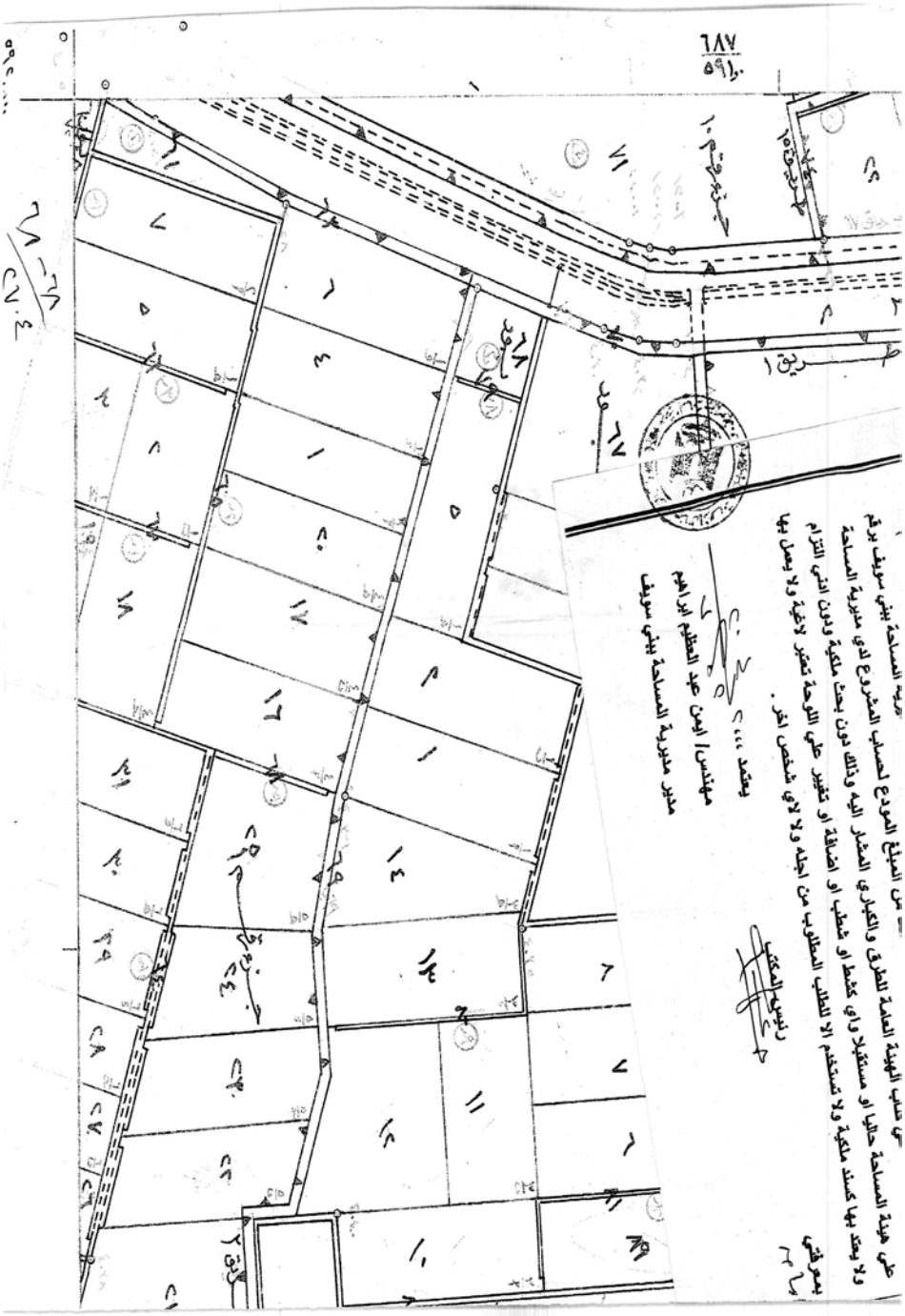
٦٨٧
٥٩١
ريق ١
ريق ٢
من المبلغ المودع لحساب المشروع لدى مديرية المساحة
على هيئة المساحة حاليا او مستقبلا واي كشط او شطب او اضافة او تغيير على اللوحة تعتبر لاغية ولا يعمل بها
ولا يمتد بها كسند ملكية ولا تستخدم الا للطلب المطلوب من اجله ولا لاي شخص اخر .
يعتمد ،،،
مهندس/ ايمن عبد العظيم ابراهيم
مدير مديرية المساحة ببني سويف
رئيس المكتب