قرار رئيس مجلس الوزراء
رقم ١٩٢٣ لسنة ٢٠٢٤

رئيس مجلس الوزراء

بعد الاطلاع على الدستور ؛

وعلى قانون نظام الإدارة المحلية الصادر بالقانون رقم ٤٣ لسنة ١٩٧٩ ولائحته التنفيذية ؛

وعلى القانون رقم ١٠ لسنة ١٩٩٠ بشأن نزع ملكية العقارات للمنفعة العامة ولائحته التنفيذية ؛

وعلى قرار رئيس الجمهورية رقم ٢٧٩ لسنة ٢٠١٨ بالتفويض فى بعض الاختصاصات ؛

وعلى قرار رئيس مجلس الوزراء رقم ١٢٢٣ لسنة ٢٠٢١ بشأن اعتبار مشروع تطوير طريق القاهرة/الإسماعيلية الزراعى فى المسافة من تقاطعه مع الطريق الدائرى حول القاهرة الكبرى حتى طريق الإسماعيلية/ الزقازيق بطول (٦٢) كيلو مترًا ، فى نطاق محافظتى القليوبية والشرقية من أعمال المنفعة العامة ؛

وبناءً على ما عرضه وزير النقل ؛

قرر :

(المادة الأولى)

يعتبر من أعمال المنفعة العامة مشروع تطوير طريق القاهرة /الإسماعيلية الزراعى فى المسافة من تقاطعه مع الطريق الدائرى حول القاهرة الكبرى حتى طريق الإسماعيلية/الزقازيق فى نطاق محافظتى القليوبية والشرقية .

(المادة الثانية)

يستولى بطريق التنفيذ المباشر على الأراضى اللازمة لتنفيذ المشروع المشار إليه فى المادة السابقة ، والمبين موقعها ومساحتها وحدودها وأسماء ملاكها الظاهرين بالمذكرة الإيضاحية والخرائط المساحية والكشوف المرفقة .

(المادة الثالثة)

يُنشر هذا القرار فى الجريدة الرسمية .

صدر برئاسة مجلس الوزراء فى ٥ ذى الحجة سنة ١٤٤٥ هـ

(الموافق ١١ يونية سنة ٢٠٢٤ م) .

رئيس مجلس الوزراء

دكتور/ مصطفى كمال مدبولى

وزارة النقل

مذكرة إيضاحية

لقرار رئيس مجلس الوزراء

بشأن إضفاء صفة النفع العام

على مشروع تطوير طريق القاهرة/الإسماعيلية الزراعى

فى المسافة من تقاطعه مع الطريق الدائرى حول القاهرة الكبرى

حتى طريق الإسماعيلية/الزقازيق فى نطاق محافظتى القليوبية والشرقية

فى إطار خطة وزارة النقل للحد من الحوادث على شبكة الطرق السريعة والرئيسية، وتحقيق السيولة المرورية من خلال تنفيذ مشروعات تطوير عدد من الطرق ذات الكثافة المرورية العالية ، ومن أهمها طريق القاهرة/الإسماعيلية الزراعى .

صدر قرار رئيس مجلس الوزراء رقم ١٣٢٣ لسنة ٢٠٢١ باعتبار مشروع تطوير طريق القاهرة/ الإسماعيلية الزراعى فى المسافة من تقاطعه مع الطريق الدائرى حول القاهرة الكبرى حتى طريق الإسماعيلية/الزقازيق في نطاق محافظتى القليوبية والشرقية من أعمال المنفعة العامة ، وتم النشر فى الجريدة الرسمية بتاريخ ٢٠٢١/٨/٣

ورد إلى الهيئة العامة للطرق والكبارى كتابا مديريتى مساحة القليوبية والشرقية بشأن طلب تجديد القرار رقم ١٢٢٣ لسنة ٢٠٢١ المشار إليه نظرًا لقرب موعد سقوطه فى ٢٠٢٤/٦/٢ وعدم كفاية الفترة المتبقية من سريانه لضيق الوقت الأمر الذى يتطلب تجديد قرار المنفعة العامة للمشروع طبقًآ للقانون رقم ١٠ لسنة ١٩٩٠ وتعديلاته وحتى يمكن استكمال إجراءات العرض والنشر .

ورد تقرير استشارى الهيئة المصرية العامة للمساحة متضمنًا قيمة التعويض المبدئى المقرر لنزع الملكية المطلوبة للأراضى والمبانى المتعارضة مع المشروع بنحو (٢٨٦,٧٩) مليون جنيه - مرفق رقم (١) .

مرفق طيه ما يلى :

عدد (١٦) كشفًا معتمدًا من مديريتى مساحة القليوبية والشرقية وممهور بخاتم الجمهورية لأسماء الملاك الظاهرين للمساحات المطلوب نزع ملكيتها لصالح المشروع مرفق رقم (٢) .

عدد (٢١) خريطة مساحية بالتخطيط الإجمالى للمشروع - مرفق رقم (٣) .

وفى ضوء ما تقدم ، نتشرف أن نرفق طيه مشروع قرار رئيس مجلس الوزراء باعتبار مشروع تطوير طريق القاهرة/الإسماعيلية الزراعى فى المسافة من تقاطعه مع الطريق الدائرى حول القاهرة الكبرى حتى طريق الإسماعيلية/الزقازيق في نطاق محافظتى القليوبية والشرقية من أعمال المنفعة العامة ، وفقًا لأحكام القانون رقم ١٠ لسنة ١٩٩٠ بشأن نزع ملكية العقارات للمنفعة العامة وتعديلاته

وزير النقل

فريق/ كامل عبد الهادى الوزير

بسم الله الرحمن الرحيم

كشف حصر

بأسماء الملاك والمزارعين والزراعات القائمة

بالمشروع رقم ٤٠٤ طرحه ناحية غرب الدلنجات ①

مركز الحامول محافظة الدقهلية

م	اسم الحوض ورقمة	رقم القطعة: كدستر	رقم القطعة: رمزية	المسطح: س	المسطح: ط	المسطح: ف	نوع الزراعة	اسم المالك	اسم المزارع
	الجبل الغربي ١٠	١٧	٢٣٠	٦٣	٦	—		ميلاد السيد أبو زيد	

رئيس القسم

رئيس المشروعات

القائم بالعمل

يعتمد /

مهندس / مدير عام الإدارة الهندسية

٢/١٩٢

بسم الله الرحمن الرحيم

كشف حصر

بأسماء الملاك والمزارعين والزراعات القائمة

بالمشروع رقم ٤٥٤ طرعه ناحية عرب العلقيات

مركز الخانكة محافظة القليوبية

م	اسم العوض ورقمه	رقم القطعة: كدستر	رقم القطعة: رمزية	المسطح: س	المسطح: ط	المسطح: ف	نوع الزراعة	اسم المالك	اسم المزارع
	الحسينخليل ١٤	١٦١	١٦٥	٦ ٥٧/٢٠٠	٢	—	مترولة الشارع	لم يستدل	
	"	٨	١٦٧	١٩ ٧٧/٢٠٠	١٦	—	مضاء	مشروعة أبو زعبل للذسمة والكيماويات	
	"	١٠٠	١٦٩	٥ ٥٥/٢٠٠	٧	—	مضاء	مشروعة أبو زعبل للذسمة والكيماويات	
	"	١٥	١٧١	٤ ٤٧/٢٠٠	—	—	مترولة الشارع	لم يستدل	
	"	٢٢	١٧٣	٣ ٥٢/٢٠٠	—	—	مترولة الشارع	لم يستدل	
	"	٦٨	١٧٥	٢ ٧٢/٢٠٠	١	—	مترولة الشارع	لم يستدل	

القائم بالعمل

رئيس المشروعات

رئيس القسم

يعتمد /

مهندس / مدير مديرية الإصلاح الزراعي

٤/١٩٢

بسم الله الرحمن الرحيم

كشف حصر

بأسماء الملاك والمزارعين والزراعات القائمة

بالمشروع رقم ٤٠٤ طرعه ناحية سرياقوس

مركز الخانكة محافظة القليوبية

م	اسم الحوض ورقمة	رقم القطعة كدستر	رقم القطعة رمزية	المسطح س	المسطح ط	المسطح ف	نوع الزراعة	اسم المالك	اسم المزارع
	الكريدى ٢١	٧٤	٩٥	١ ٨٥/١٠٠	٢	—	منزلة شارع	لم يستدل	
	"	٧٤	٩٦	١ ٥٠/١٠٠	١	—	فضاء	أحمد رشدى وديان	
	"	٧٣	٩٩	٦ ٦٢/١٠٠	—	—	"	" " "	
	"	٧٤	٩٦ مكرر	١٨ ٢٥/١٠	٢	—	منزلة الشارع	لم يستدل	
	"	٧٤	٩٦ مكرر	١ ٠٤/١٠٠	—	—	فضاء	وزارة الرى ستابو على سيد منصور	
		٨٦	١٠١	١ ٤٠/١٠٠	—	—	فضاء	" " " "	

رئيس المشروعات

رئيس القسم

يعتمد /

مهندس الإدارة العامة للتنمية الريفية

القائم بالعمل

٥/١٩٢

بسم الله الرحمن الرحيم

كشف حصر

بأسماء الملاك والمزارعين والزراعات القائمة

بالمشروع رقم ٤٥٤ المرحلة ناحية أبو رعبل

مركز الخانكة محافظة القليوبية

م	اسم الحوض ورقمة	رقم القطعة كنستر	رقم القطعة رمزية	المسطح س	المسطح ط	المسطح ف	نوع الزراعة	اسم المالك	اسم المزارع
	القيل ١٨	٢٦	٤٤	٥٠/١٠٠			مشاتل	لم يستدل	
		٢٤	٤٦	١			مشاتل	لم يستدل	
		٢٤	٤٦	١١/١٠٠			مشاتل	لم يستدل	
	القيل ١٨	٢٥	٤٢	٢١/١٠٠			مشاتل	مختار غريب	B١٣
	نسيم ١٦	٩٤	١٧٥	٣٤٤/١٠٠			مباني زراعية	مختار غريب	B١٣
	نسيم ١٦	١٧	١٧٧	٥٥/١٠٠				لم يستدل	

وكيل الوزارة

مدير الإدارة الزراعية بالقليوبية

١٢/٨/٢٠٢٤

القائم بالعمل رئيس المشروعات وكيل القسم

يعتمد / م.م

مهندس / مدير المديرية الزراعية بالقليوبية

٦/١٩٢

بسم الله الرحمن الرحيم

(٥)

كشف حصر

بأسماء الملاك والمزارعين والزراعات القائمة

بالمشروع رقم ٤٥٤ طرعه ناحية أبو رعبل

مركز الخانكه محافظة القليوبية

م	اسم الحوض ورقمه	رقم القطعة كدستر	رقم القطعة رمزية	المسطح س	المسطح ط	المسطح ف	نوع الزراعة	اسم المالك	اسم المزارع
١	الحوض ١٣	١٤	٦٩٠	٣٤/١٠٠	٥	—	فضاء + بيت	هنيف ال كرالحب	BIVe
	"	١٧	٧١	٣٦٨/١٠٠	—	—	فضاء	لم يعمل	

القائم بالعمل رئيس المشروعات وكيل القسم مهندس / مدير

٧/١٩٢٢

بسم الله الرحمن الرحيم

كشف حصر

بأسماء الملاك والمزارعين والزراعات القائمة

بالمشروع رقم ٤٥٤ طرود ناحية أبو رزين

مركز الخانكة محافظة القليوبية

م	اسم الحوض ورقمة	رقم القطعة		المسطح			نوع الزراعة	اسم المالك	اسم المزارع
		كدستر	رمزية	س	ط	ف			
١	[illegible] ١٩	١	١٠	١٤	٥	—	[illegible]	[illegible]	BA

القائم بالعمل — رئيس المشروعات — وكيل القسم

يعتمد ل / مهندس / مدير مديرية [illegible] القليوبية

٨/١٩٢

بسم الله الرحمن الرحيم

كشف حصر

بأسماء الملاك والمزارعين والزراعات القائمة

بالمشروع رقم ٤٠٤ طهرود ناحية غرب العلقيات

مركز الخانكة محافظة القليوبية

(٧)

م	اسم الحوض ورقمة	رقم القطعة: قدستر	رقم القطعة: رمزية	المسطح: س	المسطح: ط	المسطح: ف	نوع الزراعة	اسم المالك	اسم المزارع
	الدائرة البلدية (١١)	٣٩	٨٣	٢٢ ٨٨/١٠٠	١	—	مقرول الشارع	لم يستدل	
	"	٣٩	٨٤	٢ ٩١/١٠٠	—	—	فضاء وباط	انكه الحديد ساجد سعيد رزق محمد	
	"	٣٩	٨٤	٤ ٩٢/١٠٠	—	—		وزارة الري (برج كهرباء)	
		٣٩	٨٤	٥ ٦٧/١٠٠	١	—	مقرول الشارع	لم يستدل	

القائم بالعمل — رئيس المشروعات — وكيل الشعبة — يعتمد / مهندس / مدير الإدارة الهندسية بالقليوبية

٩/١٩٢

مديرية المساحة بالشرقية
مكتب المشروعات

(٨)

كشف بأسماء الملاك الظاهرين المتداخلة أراضيهم بالمشروع رقم ٤٥٤ طرق (تطوير طريق القاهرة – الإسماعيلية الزراعي)

المركز	القرية	اسم الحوض ورقمه	م	اسم المالك الظاهر	المسطح			رقم القطعة	ملاحظات
					سهم	قيراط	فدان		
بلبيس	الطحاوية	حوض الحاجر نمرة ٦ قسم أول	١	محمد محمود مكي	٢	٠	٠	ضمن ١٥٥١	
			٢	عبد الكريم محمد قطب خليفة	١٠	٠	٠	ضمن ١٥٥١	
			٣	سلطان عبد القوي بعيض	١٨	١	٠	ضمن ١٥٤٣,١٥٥١	
			٤	عماد محمد صقر	١٣	١	٠	ضمن ١٥٢٠	
			٥	محمد السيد محمد عباس	١	١	٠	ضمن ١٥٢٠	
			٦	محمد علي محمد عبد الله	٢٢	١	٠	ضمن ١٥٢٠	
			٧	عبد العزيز علي محمد عبد الله	١٢	٢	٠	ضمن ١٥٢٠	
			٨	السيد عبد العزيز عبد العاطي عبد العزيز	١٦	١	٠	ضمن ١٥٦٧	
			٩	علي الدغيدي علي	٢٢	٤	٠	ضمن ١٥٦٧	
			١٠	السيد عبد العزيز عبد العاطي	٢١	١	٠	ضمن ١٧٧٩	
			١١	حموده عبد الجليل حموده راجح	٢٠	١	٠	ضمن ١٧٧٥,١٧٧٦,١٧٧٧	

بمعرفتي
٢٠٢٤/٥/١٧

رئيس مكتب المشروعات

مشرف القسم
٢٠٢٤/٥/١٧

يعتمد مهندس/
مدير عام مديرية المساحة بالشرقية

مديرية المساحة بالشرقية
مكتب المشروعات

(٩)

كشف بأسماء الملاك الظاهرين المتداخلة أراضيهم بالمشروع رقم ٤٥٤ طرق (تطوير طريق القاهرة – الإسماعيلية الزراعي)

المركز	القرية	اسم الحوض ورقمه	م	اسم المالك الظاهر	المسطح			رقم القطعة	ملاحظات
					سهم	قيراط	فدان		
بلبيس	العدلية	حوض الجبل نمرة ١ قسم أول (الحلفاوي)	١	ورثة/ ليلي مصطفي الشبكي	٦	٠	٠	ضمن ٩٠٧	
			٢	مجدي عبد الوهاب الفقي	١٠	١	٠	ضمن ٢٢١	
			٣	ورثة/ سمير عبد الخالق عبد الخالق	٢٠	١	٠	ضمن ٤١٧	
			٤	محمد إبراهيم حقي القاضي	٢١	١	٠	ضمن ٤١٢,٤١٥,٣٣٠	
			٥	ورثة/ محمد عبد الخالق حقي	٩	٢	٠	ضمن ٣٣٠	

بمعرفتي
٢٠٢٤/٥/٧

رئيس مكتب المشروعات

مشرف القسم
٢٠٢٤/٥/٧

يعتمد مهندس/
مدير عام مديرية المساحة بالشرقية
٢٠٢٤/٥/٧

مديرية المساحة بالشرقية
مكتب المشروعات

(١٠)

كشف بأسماء الملاك الظاهرين المتداخلة أراضيهم بالمشروع رقم ٤٥٤ طرق (تطوير طريق القاهرة – الإسماعيلية الزراعي)

المركز	القرية	اسم الحوض ورقمه	م	اسم المالك الظاهر	المسطح			رقم القطعة	ملاحظات
					سهم	قيراط	فدان		
بلبيس	الشولية	حوض الجبل نمرة ٥ قسم ثان	١	حسن المنوفي	١٤	٠	٠	ضمن ١١١	
			٢	حامد جودة	٢٢	٠	٠	ضمن ١١١ ، ٤٧	
			٣	رسمي موسي شاهين	١	١	٠	ضمن ٤٧	
			٤	حمدي فهمي عبد العظيم	١٥	٠	٠	ضمن ١٠٠	
			٥	خطاب محمود حامد	٥	١	٠	ضمن ١٠٠	
			٦	أحمد محمد متولي	١٥	٠	٠	ضمن ١٠١	
			٧	أحمد محمود سليمان	١٥	٠	٠	ضمن ١٠١	
			٨	محمود محمود سليمان	١٥	٠	٠	ضمن ١٠١	
			٩	محمد العراقي "وشهرته الباسوسي"	١٥	٠	٠	ضمن ١٠٠	
			١٠	عامر السيد السيد	١٠	٠	٠	ضمن ٢٢٨,٢٢٩	
			١١	صابر سليم	١٦	٠	٠	ضمن ١٣٢	
			١٢	عبد الظاهر علي عبد القادر	١٨	١	٠	ضمن ١٦٤	
			١٣	خالد عبد العزيز بسيوني	١٩	٠	٠	ضمن ١٦٤	
			١٤	إبراهيم عبد الحميد إبراهيم	١٣	٠	٠	ضمن ١٥٩	
			١٥	محمد عبد السلام أبو عجله	٢٢	٠	٠	ضمن ٨٨ ، ١٧٤	

بمعرفتي
٢٠٢٤/٥/١٧

رئيس مكتب المشروعات

مشرف القسم
٢٠٢٤/٥/٧

يعتمد مهندس/
مدير عام مديرية المساحة بالشرقية

مديرية المساحة بالشرقية
مكتب المشروعات

(١٥)

كشف بأسماء الملاك الظاهرين المتداخلة أراضيهم بالمشروع رقم ٤٥٤ طرق (تطوير طريق القاهرة – الإسماعيلية الزراعى)

المركز	القرية	اسم الحوض ورقمه	م	اسم المالك الظاهر	المسطح			رقم القطعة	ملاحظات
					سهم	قيراط	فدان		
بلبيس	الشولية	حوض الجبل نمرة ٥ قسم ثان	١٦	شعبان سليمان صالح	١٣	١	٠	ضمن ٨٨	
			١٧	عامر السيد عيد السيد	٢١	٠	٠	ضمن ٨٨	
			١٨	زغلول السيد عنتر	٢١	٠	٠	ضمن ١٦٧	
			١٩	محمد عطيه عوض + حمادة شيبوب	٠	٤	٠	ضمن ١٦٧ ، ٢٢٧	
			٢٠	عادل السيد سليمان	٨	٠	٠	ضمن ٥٢٧	
			٢١	صابر سلمي مبروك	١٠	٧	٠	ضمن ١١٤ ، ١٢٦	
			٢٢	حماد فرحان عامر محمد حماد	١٢	٢	٠	ضمن ٢٣٢	
			٢٣	حامد جودة	٨	٢	٠	ضمن ١٨٤ ، ١٨٦	
			٢٤	رسمي أحمد موسي	٢٢	١	٠	ضمن ١٨٦	
			٢٥	حسن سليمان محمد سليم	١٢	٠	٠	ضمن ١٨٦	
			٢٦	"بـــدون"	١٧	٠	٠	ضمن ٢٢١	
			٢٧	حماد فرحان عامر + ابراهيم خضر	١٢	٤	٠	ضمن ١٨٤	

بمعرفتى ٢٠٢٤/٥/١٧ — رئيس مكتب المشروعات — مشرف القسم — يعتمد مهندس/ مدير عام مديرية المساحة بالشرقية ٢٠٢٤/٥/٧

مديرية المساحة بالشرقية
مكتب المشروعات

كشف بأسماء الملاك الظاهرين المتداخلة أراضيهم بالمشروع رقم ٤٥٤ طرق (تطوير طريق القاهرة – الإسماعيلية الزراعي)

المركز	القرية	اسم الحوض ورقمه	م	اسم المالك الظاهر	المسطح			رقم القطعة	ملاحظات
					سهم	قيراط	فدان		
بلبيس	الزوامل	حوض الغفر ٧ قسم اول	١	عبدالعزيز محمود عبدالعزيزبسيوني	٤	١	٠	ضمن ١٠٣٦	
			٢	بدون	٢١		٠	ضمن ١٠٣٦	
			٣	عبدالعظيم احمد عربي	١٢	١٥	٠	ضمن٢	
			٤	خليل علي خليل			٠		
			٥	اشرف حسن عبدالعزيز عبدالجواد	١٣	٠	٠	ضمن٣٧٠و٣٧٥	
			٦	امام امام محمد خليل	٢	١	٠	٣٧ضمن	
			٧	محمد محمد محمد للوه	٣	٢	٠	ضمن٣٦٩و٣٦٨	
			٨	عيد عبدالعزيز عبدالرحمن عبدالمجيد	٢١	٠	٠	ضمن١٧٥٤	
			٩	حماده محمد محمد عيسى	١٩	٠	٠	ضمن١٧٥٣	
			١٠	محمد احمد بيومي	١	٠	٠	ضمن٣٤٤	

بمعرفتي
٢٠٢٤/٥/٧

رئيس مكتب المشروعات

مشرف القسم
٢٠٢٤/٥/٧

يعتمد مهندس/
مدير عام مديرية المساحة بالشرقية
٢٠٢٤/٥/٧

مديرية المساحة بالشرقية
مكتب المشروعات

(١٣٧)

كشف بأسماء الملاك الظاهرين المتداخلة أراضيهم بالمشروع رقم ٤٥٤ طرق (تطوير طريق القاهرة – الإسماعيلية الزراعي)

المركز	القرية	اسم الحوض ورقمه	م	اسم المالك الظاهر	المسطح			رقم القطعة	ملاحظات
					سهم	قيراط	فدان		
مشتول	المنير	حوض العرب نمره ٤ قسم ثالث	١	وائل جوده عفيفي	٥	٠	٠	ضمن ٢٢٨	
			٢	عاطف السيد السيد احمد	٥	٠	٠	ضمن ٢٢٨	
			٣	سعيد فتحي شرقيه	٢	٠	٠	ضمن٢٢٩	
			٤	ياسر جوده بهيج	١٥	٠	٠	ضمن١٩٢	
			٥	مقام ولي	٢٠	٠	٠	ضمن١٩٢	
			٦	ياسر حبيب	٤	٣	٠	ضمن٤و٦	
			٧	هاني ابوسيف					
			٨	خيري حسن عبيد	٩	١	٠	ضمن٤	
			٩	حسن اليري	١٤	١	٠	ضمن٧	

بمعرفتي
٢٠٢٤/٥/١٧

رئيس مكتب المشروعات

مشرف القسم
٢٠٢٤/٥/١٧

يعتمد مهندس/
مدير عام مديرية المساحة بالشرقية
٢٠٢٤/٥/١٧

مديرية المساحة بالشرقية
مكتب المشروعات

(١٤)

كشف بأسماء الملاك الظاهرين المتداخلة أراضيهم بالمشروع رقم ٤٥٤ طرق (تطوير طريق القاهرة – الإسماعيلية الزراعي)

المركز	القرية	اسم الحوض ورقمه	م	اسم المالك الظاهر	المسطح			رقم القطعة	ملاحظات
					سهم	قيراط	فدان		
بلبيس	الجعفرية	حوض الجبل الأصلي نمرة ١٧	١	مسجد تابع أوقاف الشرقية	٣	٠	٠	ضمن ١٤٧٥	
			٢	أسعد محمد عباس راجح	١١	٠	٠	ضمن ١٤٧٥	
			٣	عبد الجليل حمدة	٥	٠	٠	ضمن١٤٧٥	
			٤	محمد سلطان عبد الحفيظ راجح	٦	٠	٠	ضمن١٤٧٥	
			٥	مصباح إبراهيم محمد	٤	٠	٠	ضمن١٠٦٠	
			٦	مؤمن محمد محمد أبو عويس	٢	٠	٠	ضمن٤٤	
			٧	محمد أبو غريب	٣	٠	٠	ضمن٤٥	
			٨	رأفت أبو صابر	٣	٠	٠	ضمن٤٥	
			٩	الشحات ابراهيم محمد السيد	٢	٠	٠	ضمن٤٥	
			١٠	عماد فتحي حسن	٢	٠	٠	ضمن٤٥	
			١١	أحمد عبد الحفيظ	٢	٠	٠	ضمن٤٥	
			١٢	عزة رمضان باشا	١	٠	٠	ضمن١٠٦٠	
			١٣	فتحي حسن	٢	٠	٠	ضمن١٠٦٠	

بمعرفتي
٢٠٢٤/٥/١٧

رئيس مكتب المشروعات

مشرف القسم
٢٠٢٤/٥/١٧

يعتمد مهندس/
مدير عام مديرية المساحة بالشرقية
٢٠٢٤/٥/١٧

مديرية المساحة بالشرقية
مكتب المشروعات

(١٥)

كشف بأسماء الملاك الظاهرين المتداخلة أراضيهم بالمشروع رقم ٤٥٤ طرق (تطوير طريق القاهرة – الإسماعيلية الزراعى)

المركز	القرية	اسم الحوض ورقمه	م	اسم المالك الظاهر	المسطح			رقم القطعة	ملاحظات
					سهم	قيراط	فدان		
بلبيس	الجعفرية	حوض الجبل الأصلي نمرة ١٧	١	بدون	٧	٠	٠	ضمن ١٧٠٥	
			٢	جمال ابوزارع	١٢	٢	٠	ضمن ١٧٠٥	
			٣	جمال محمد زارع جاد الحق			٠	ضمن١٧٠٥	
			٤	محمد طاهر محمد علي			٠	ضمن١٧٠٥	

بمعرفتي
٢٠٢٤/٥/١٧

رئيس مكتب المشروعات

مشرف القسم
٢٠٢٤/٥/١٧

يعتمد مهندس/
مدير عام مديرية المساحة بالشرقية

مديرية المساحة بالشرقية
مكتب المشروعات

(١٦)

كشف بأسماء الملاك الظاهرين المتداخلة أراضيهم بالمشروع رقم ٤٥٤ طرق (تطوير طريق القاهرة – الإسماعيلية الزراعي)

المركز	القرية	اسم الحوض ورقمه	م	اسم المالك الظاهر	المسطح			رقم القطعة	ملاحظات
					سهم	قيراط	فدان		
أبو حماد	منشاة العباسة	حوض السعدية نمرة ١ قسم أول	١	عبد الله الشحات	١٠	٠	٠	ضمن ٨٢٥	
			٢	أحمد عطية عبد الحميد					
			٣	إسماعيل محمد فضالي	٦	٠	٠	ضمن ٢٨٦	
			٤	مصطفي عبده مصطفي					
		حوض السعدية نمرة ١ قسم ثالث عشر	٥	المزارع السمكية "تبع المحافظة"	٨	١	٠	ضمن ١١٣	
			٦	"تعذر"	١	٤	٠	ضمن ١٦	

بمعرفتي
٢٠٢٤/٥/٧

رئيس مكتب المشروعات

مشرف القسم
٢٠٢٤/٥/٧

يعتمد مهندس/
مدير عام مديرية المساحة بالشرقية
٢٠٢٤/٥/٧

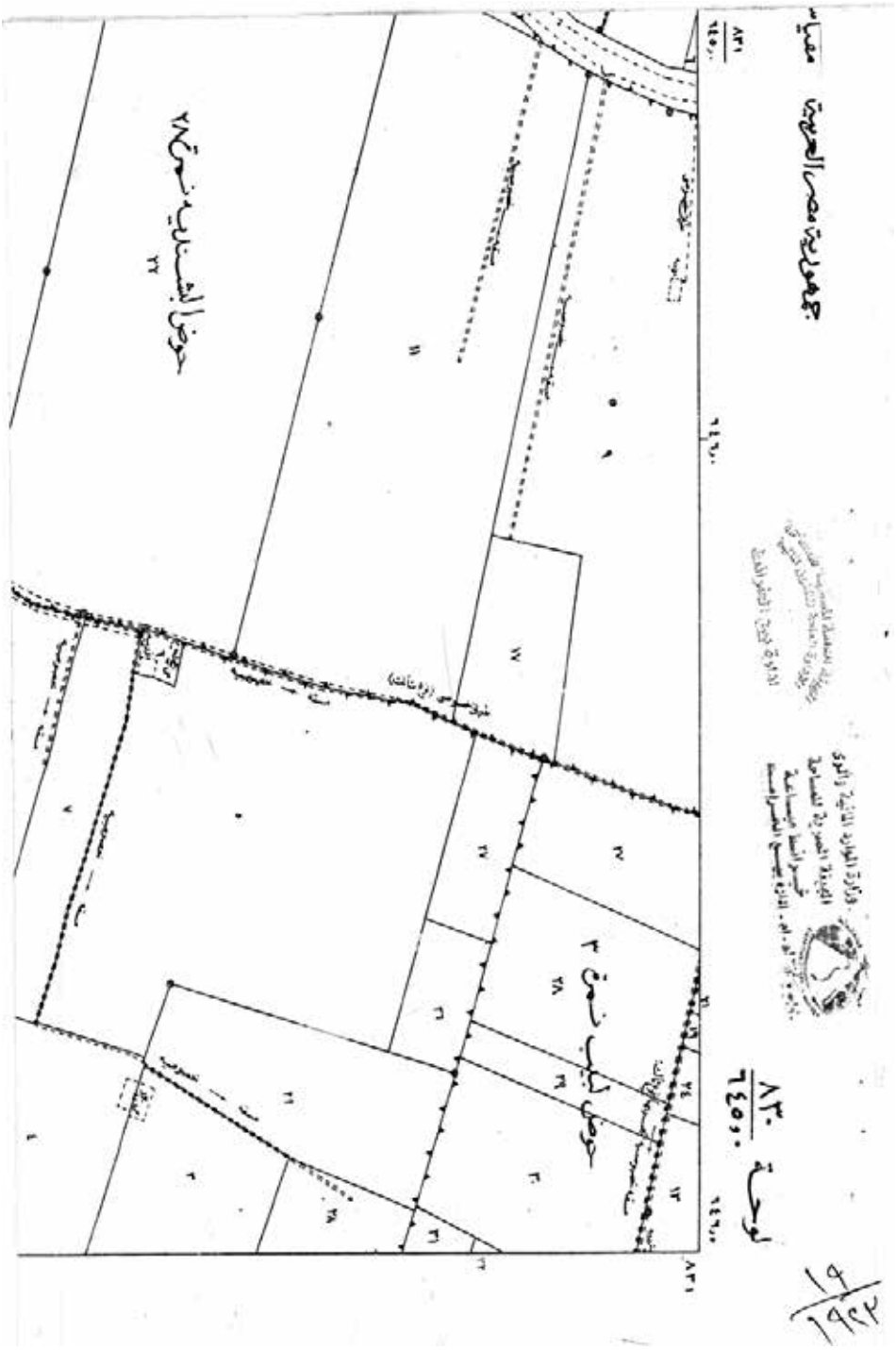
جمهورية مصر العربية
مصلحة
٨٣١
٦٤٥٠٠
٦٤٦٠٠
٨٣١
حوض ليب رقم ٣
حوض الشنابية رقم ٢٨
٢٢
٢٨
٢٧
٢٦
٢٥
٢٤
١٣
١١
٧
٤
٣
٢
١
وزارة الموارد المائية والري
الهيئة العامة للمساحة
قسم رفع المساحة
لوحة ٨٣٠
٦٤٥٠٠
١٩
١٩٩٢

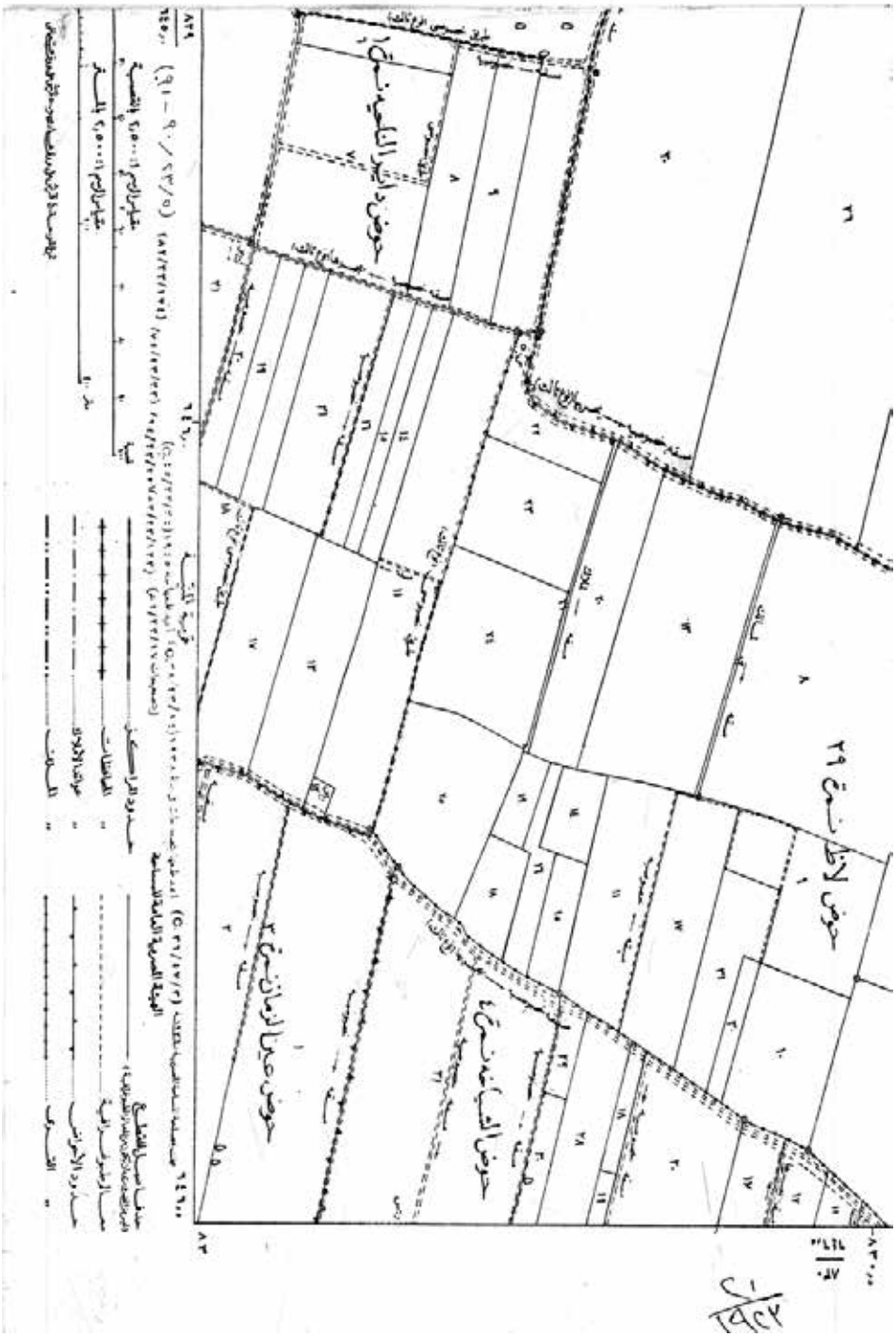
حوض الأطرانة ٢٩
حوض الشيخ عبد الرحمان نمرة ٢
حوض عبد الرحمان نمرة ٢
حوض دار الكلية نمرة ١
الهيئة المصرية العامة للمساحة
مقياس الرسم ١:٢٥٠٠ بالمتر
مقياس الرسم ١:٢٥٠٠ بالقدم

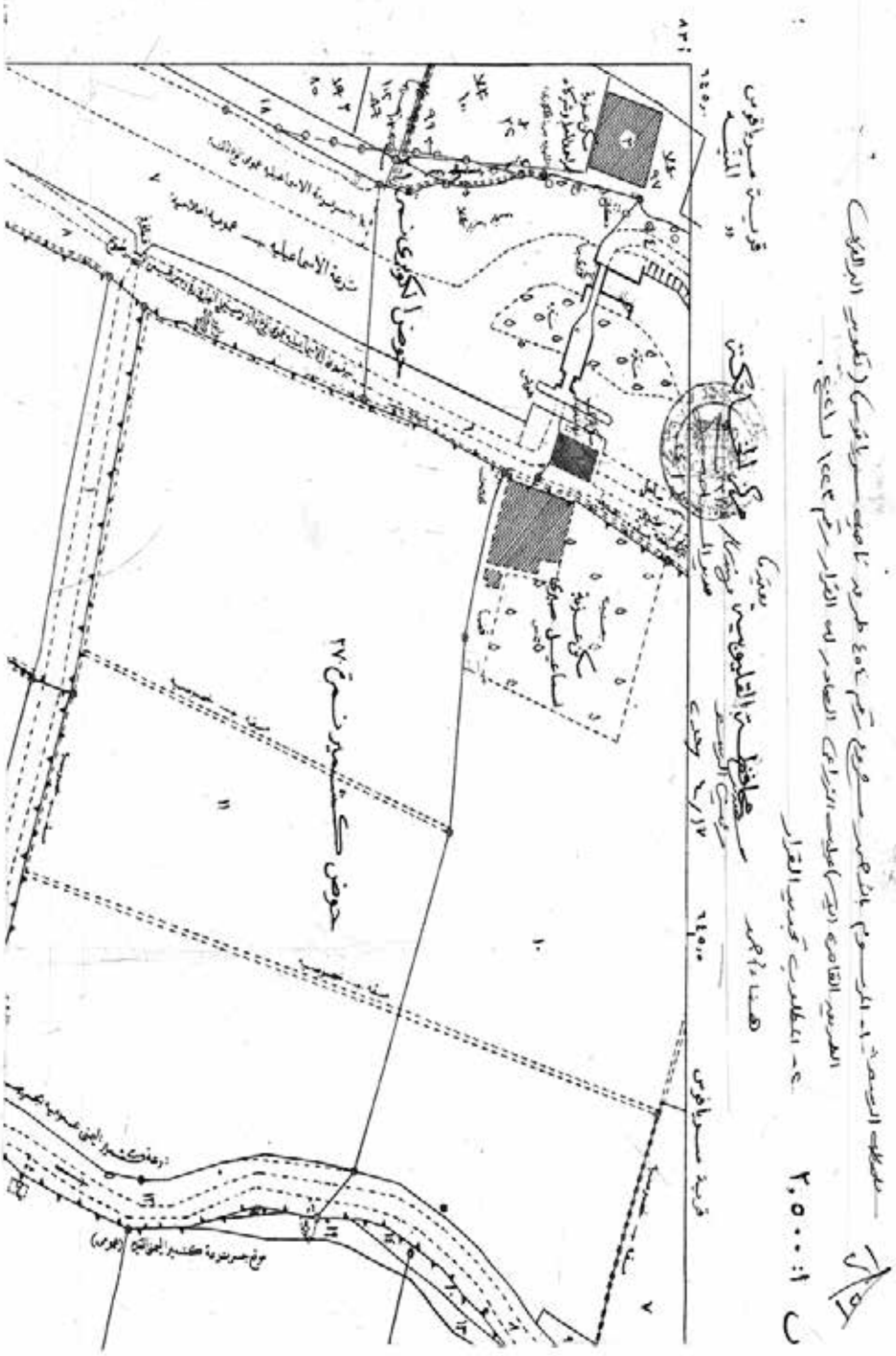

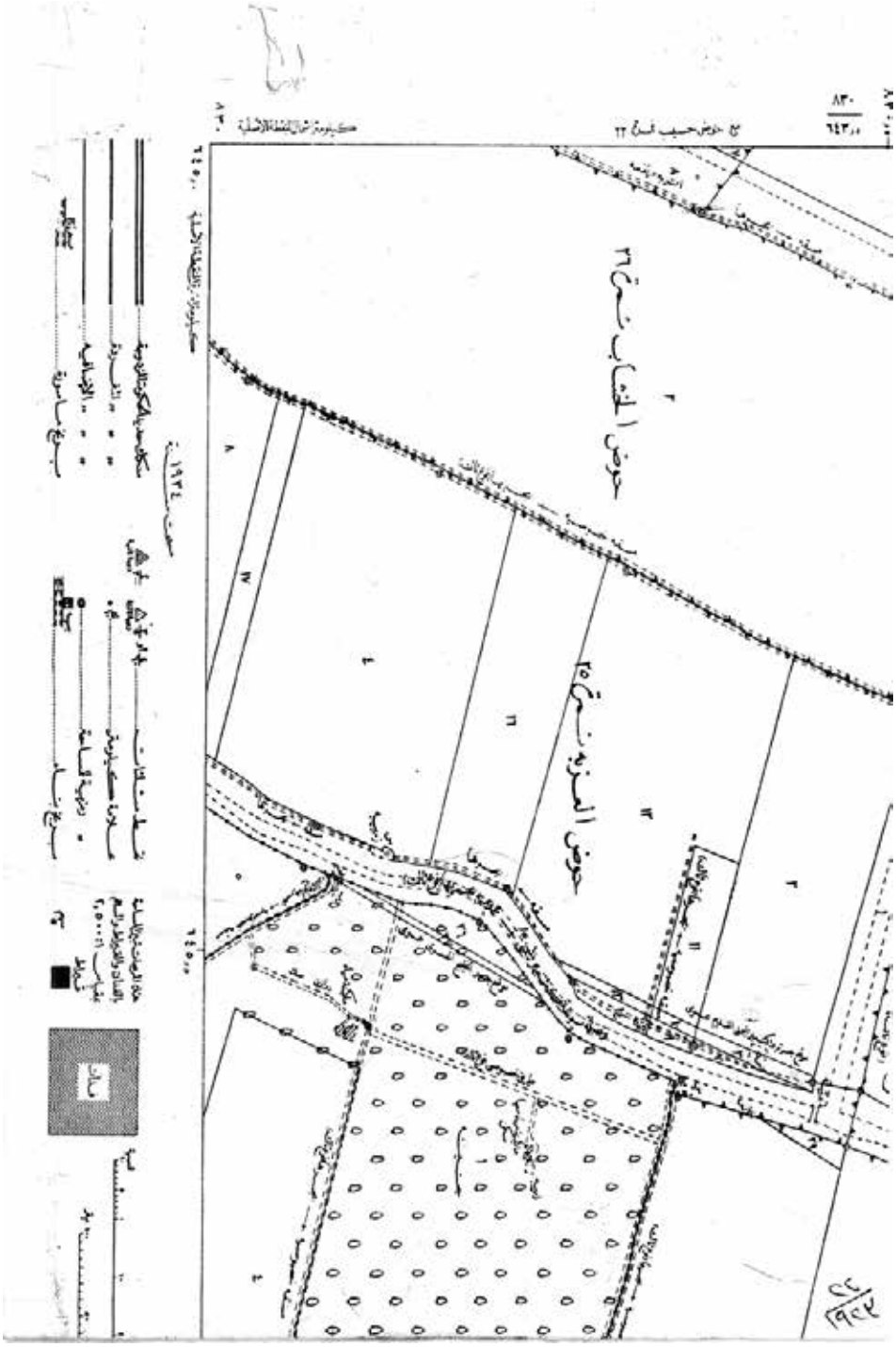
حوض الخشاب رقم ٢٦
حوض العزبة رقم ٢٥

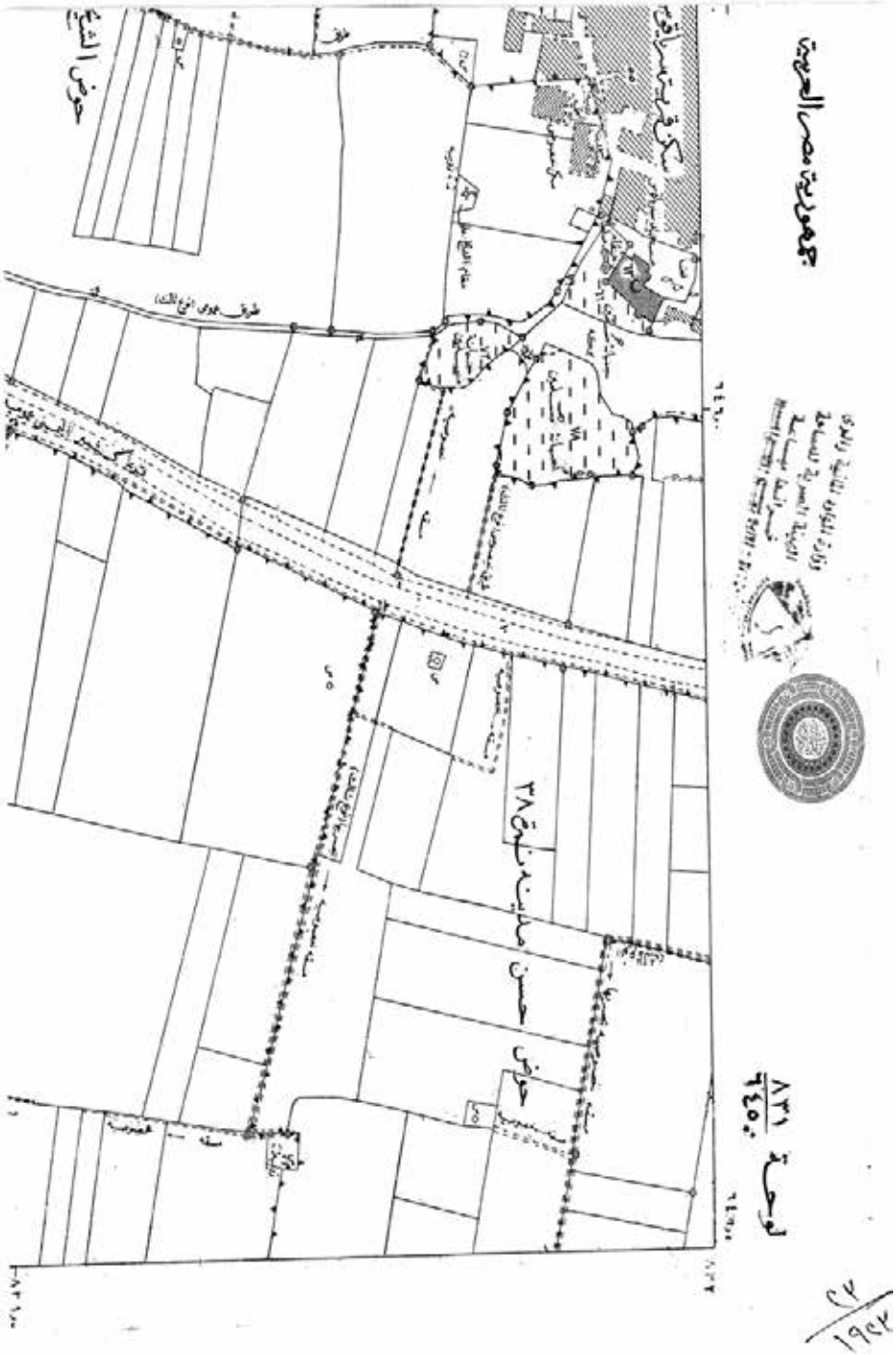
جمهورية مصر العربية
وزارة الثقافة
الهيئة المصرية للمساحة
لوحة ٨٣١/٦٤٥٠
حوض الشيخ حسن
حوض ٣٨
٢/١٩٢

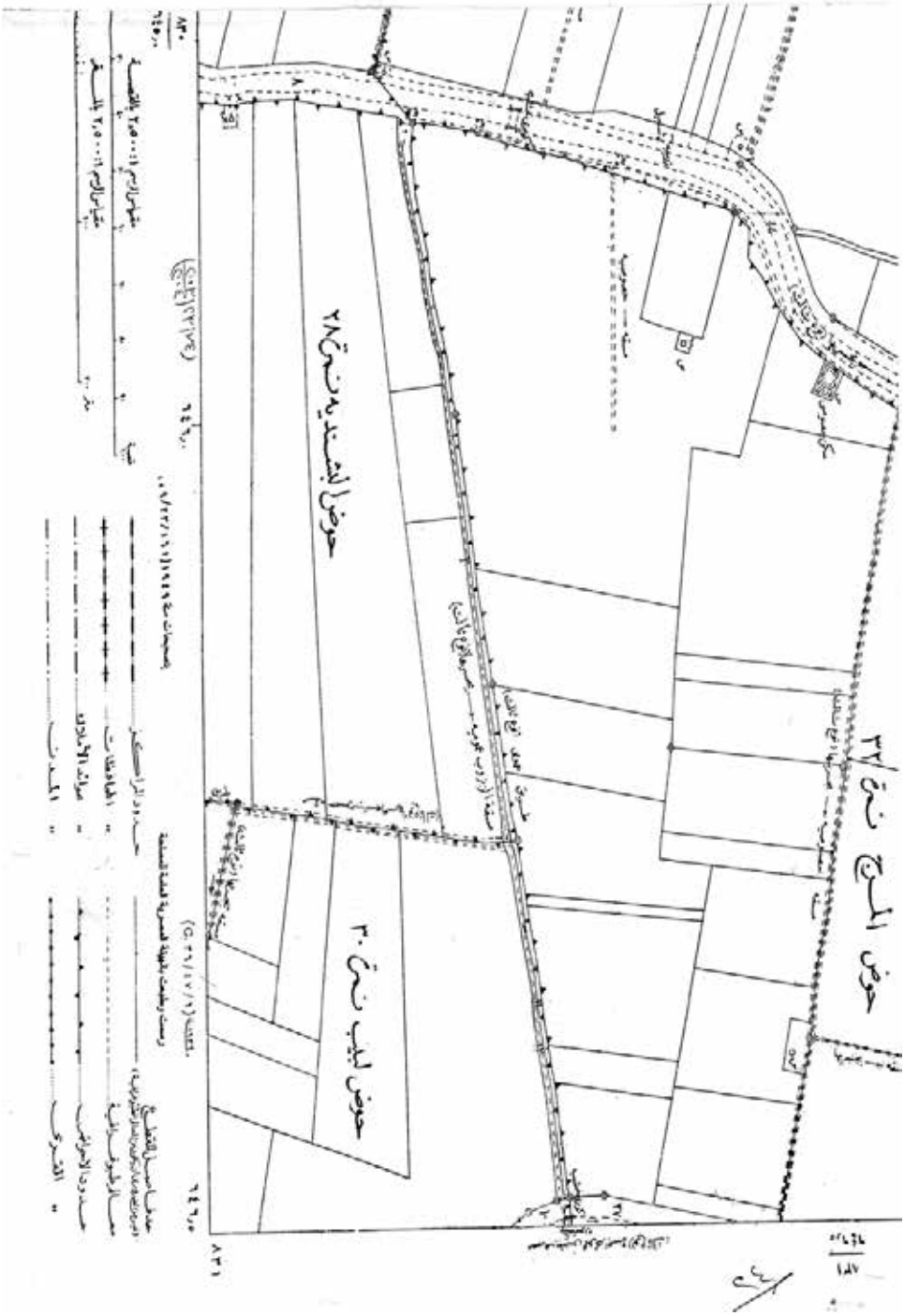
حوض المسح نمرة ٣٢
حوض البشندية نمرة ٢٨
حوض لبيب نمرة ٣٠

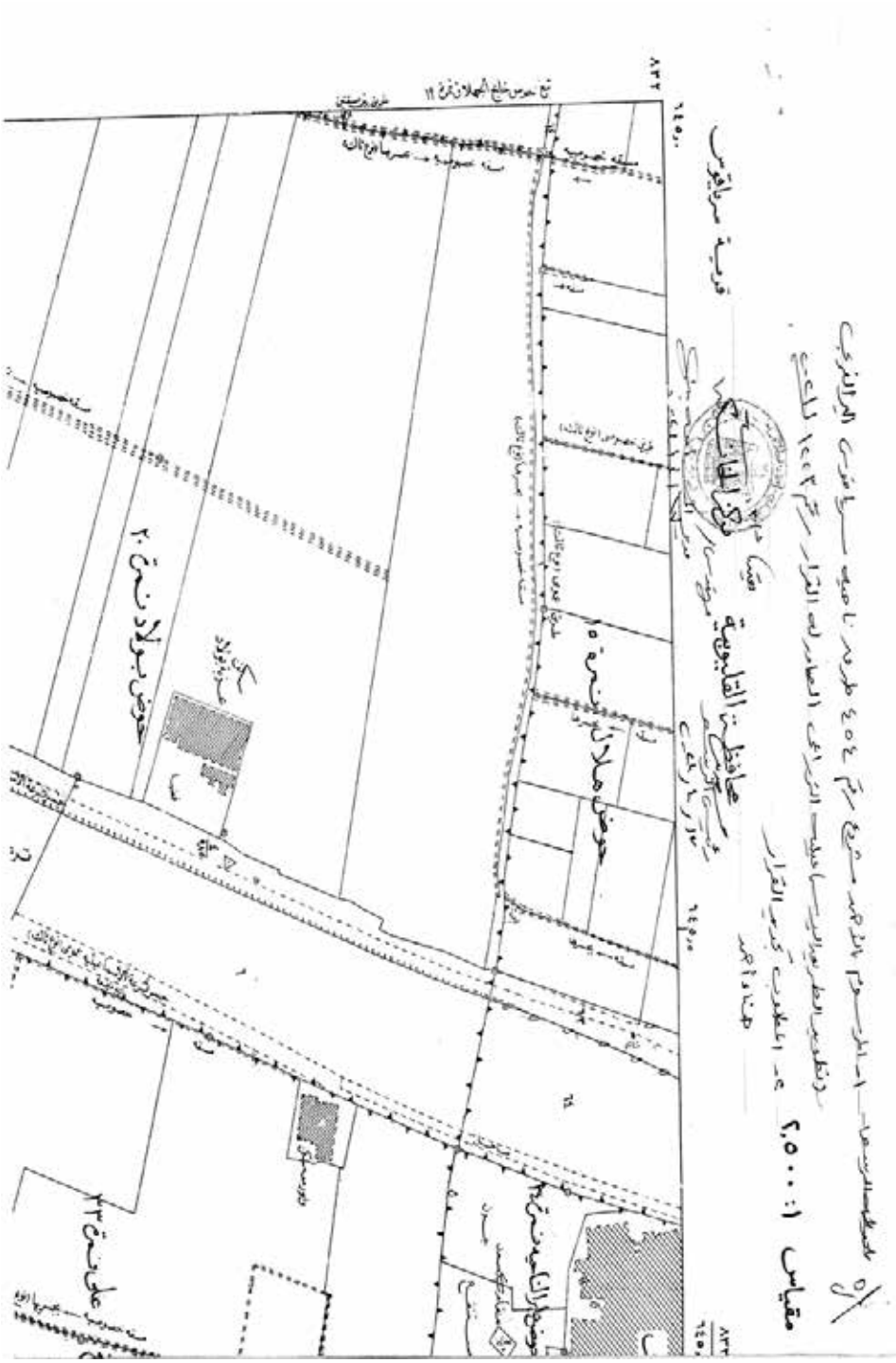
مقياس ١ : ٢,٥٠٠
قرية سرياقوس
حوض هلال نمرة ١٥
حوض بولاد نمرة ٢٠
حوض الناصرية نمرة ٢٣
محافظة القليوبية

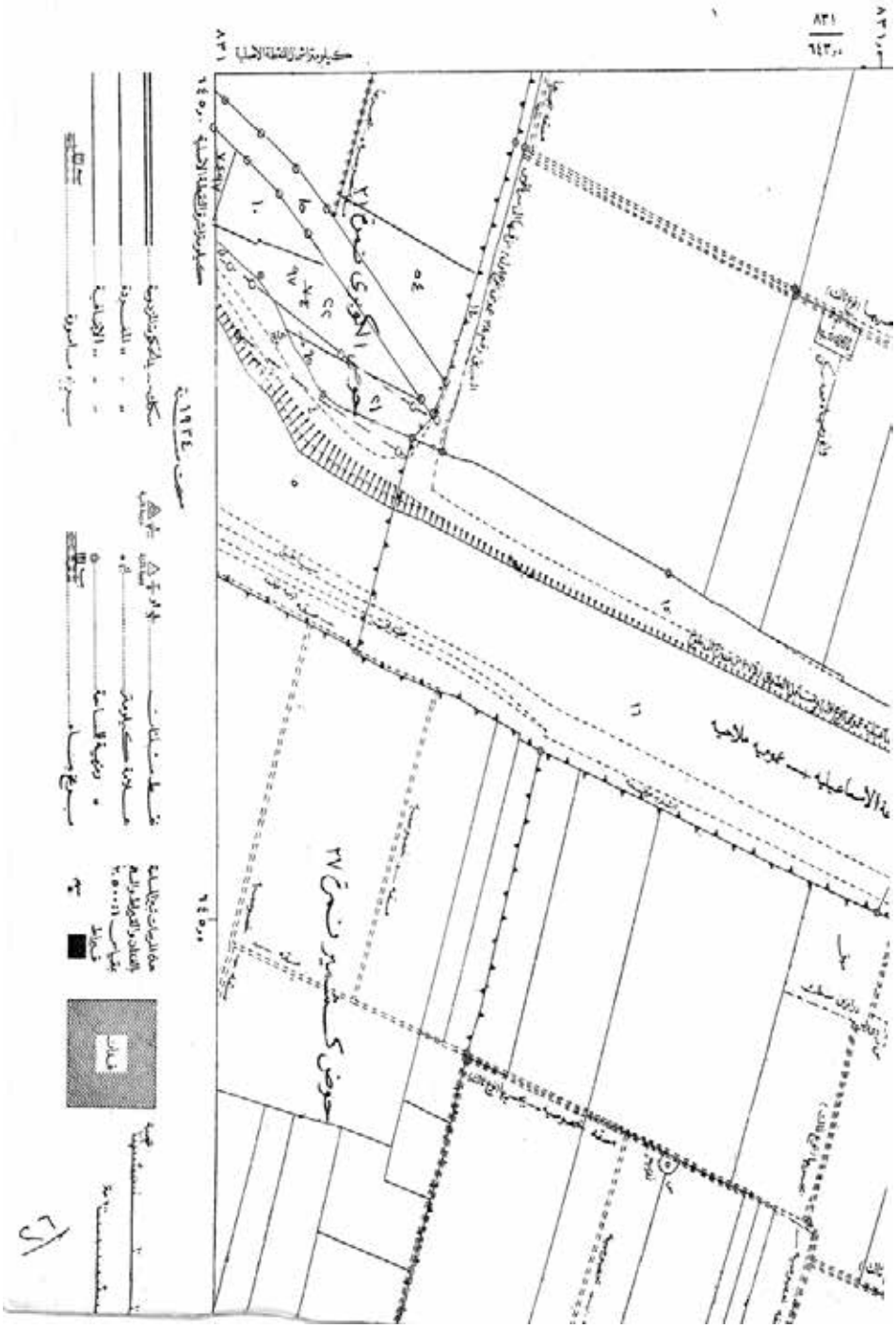

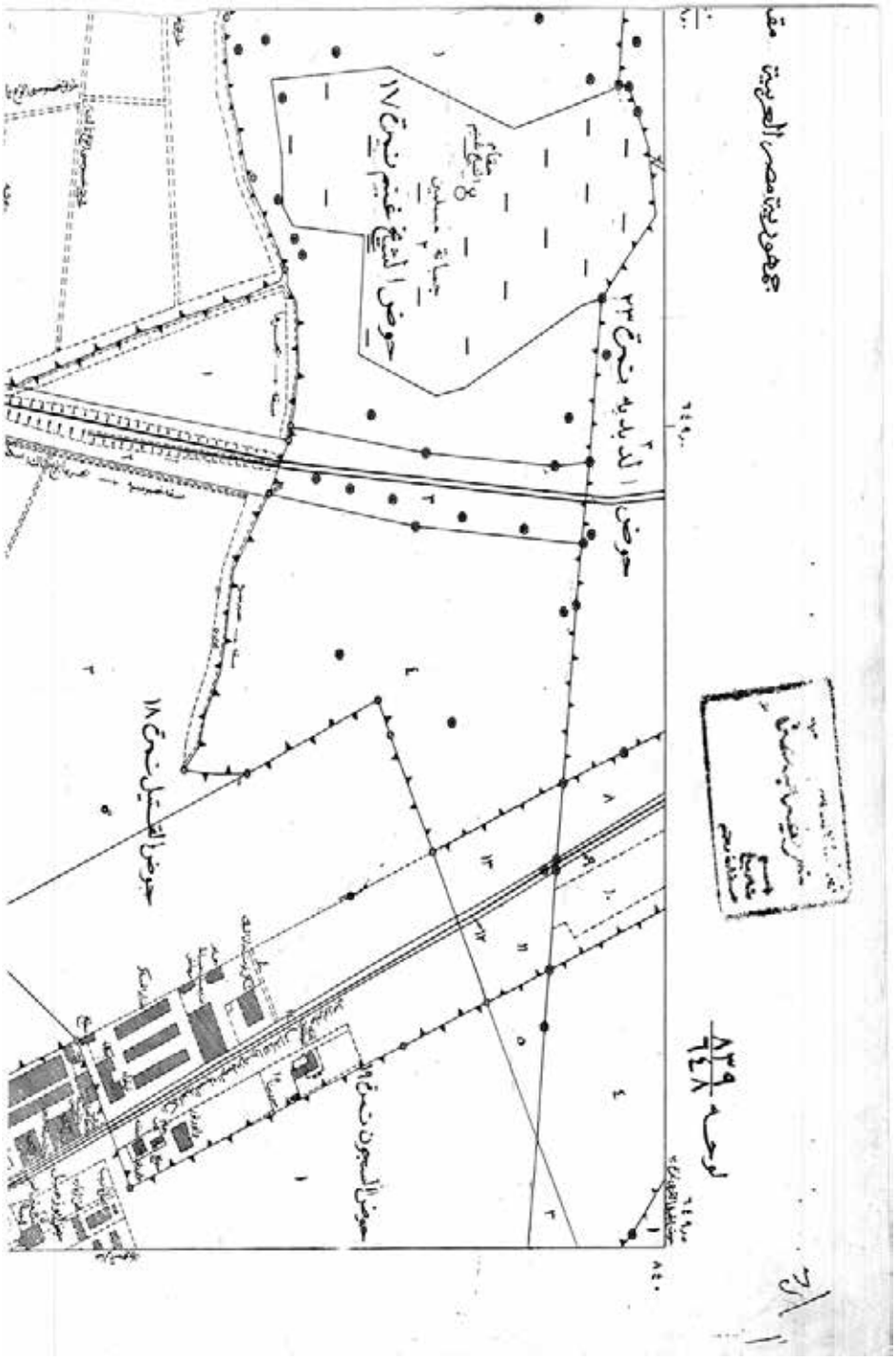
جمهورية مصر العربية
حوض الدبابية نمرة ٢٣
حوض الشيخ غنيم نمرة ١٧
حوض التل نمرة ١٨
حوض السيون نمرة ١٩
لوحة ٨٣٩/٦٤٨

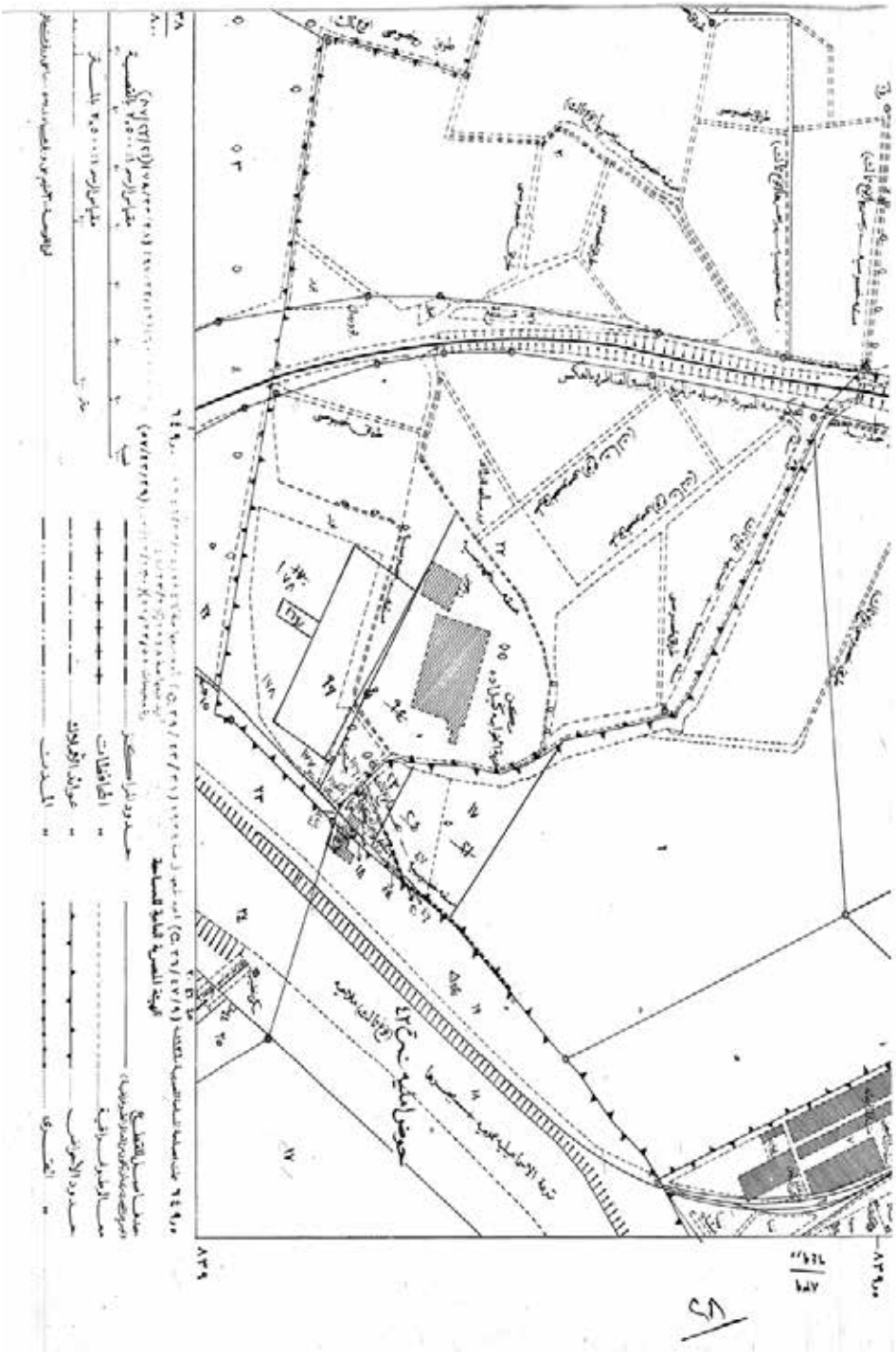

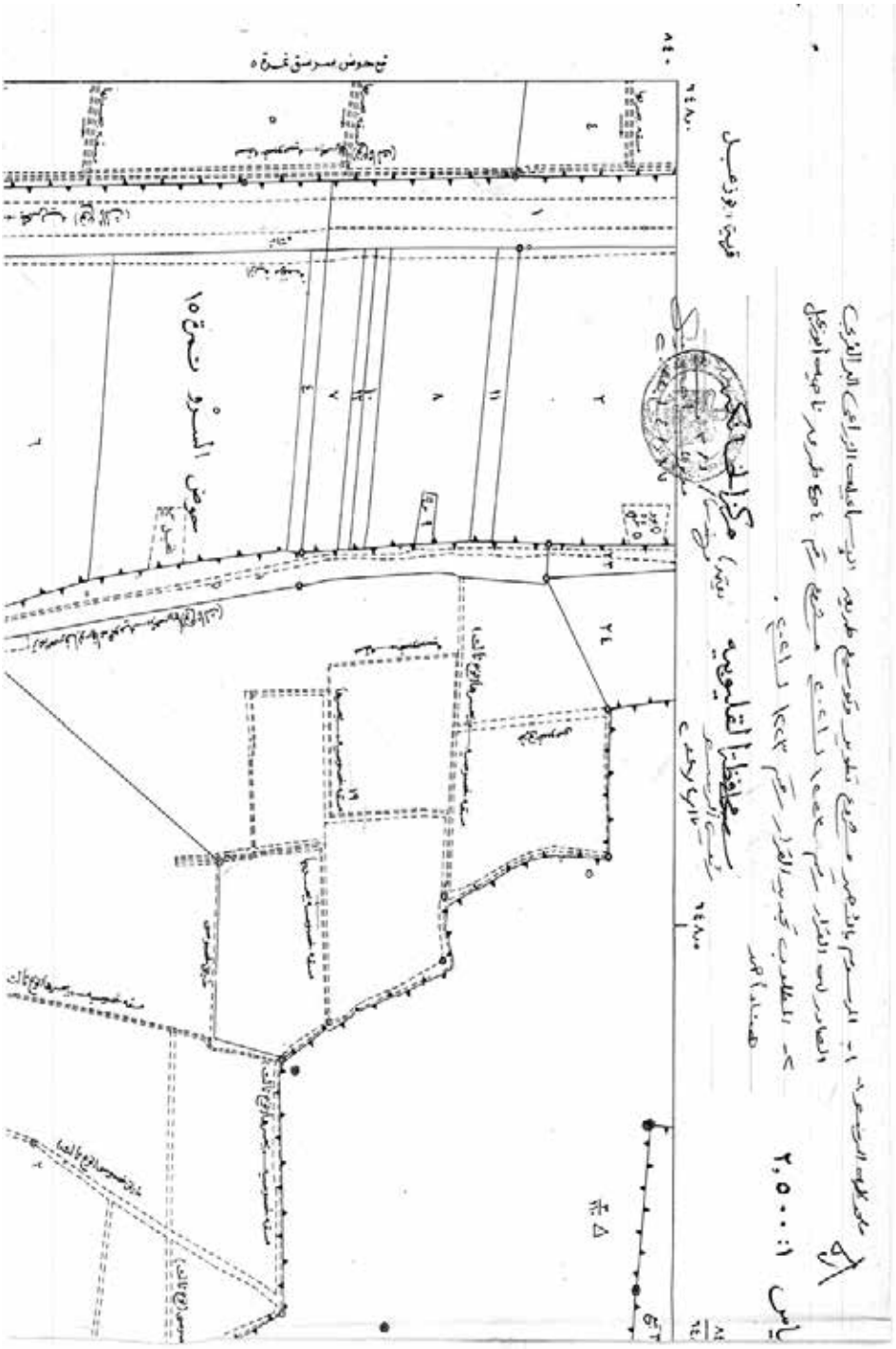
مقياس ١:٢,٥٠٠
حوض المسرو نمرة ١٥
قرية الزرعيل

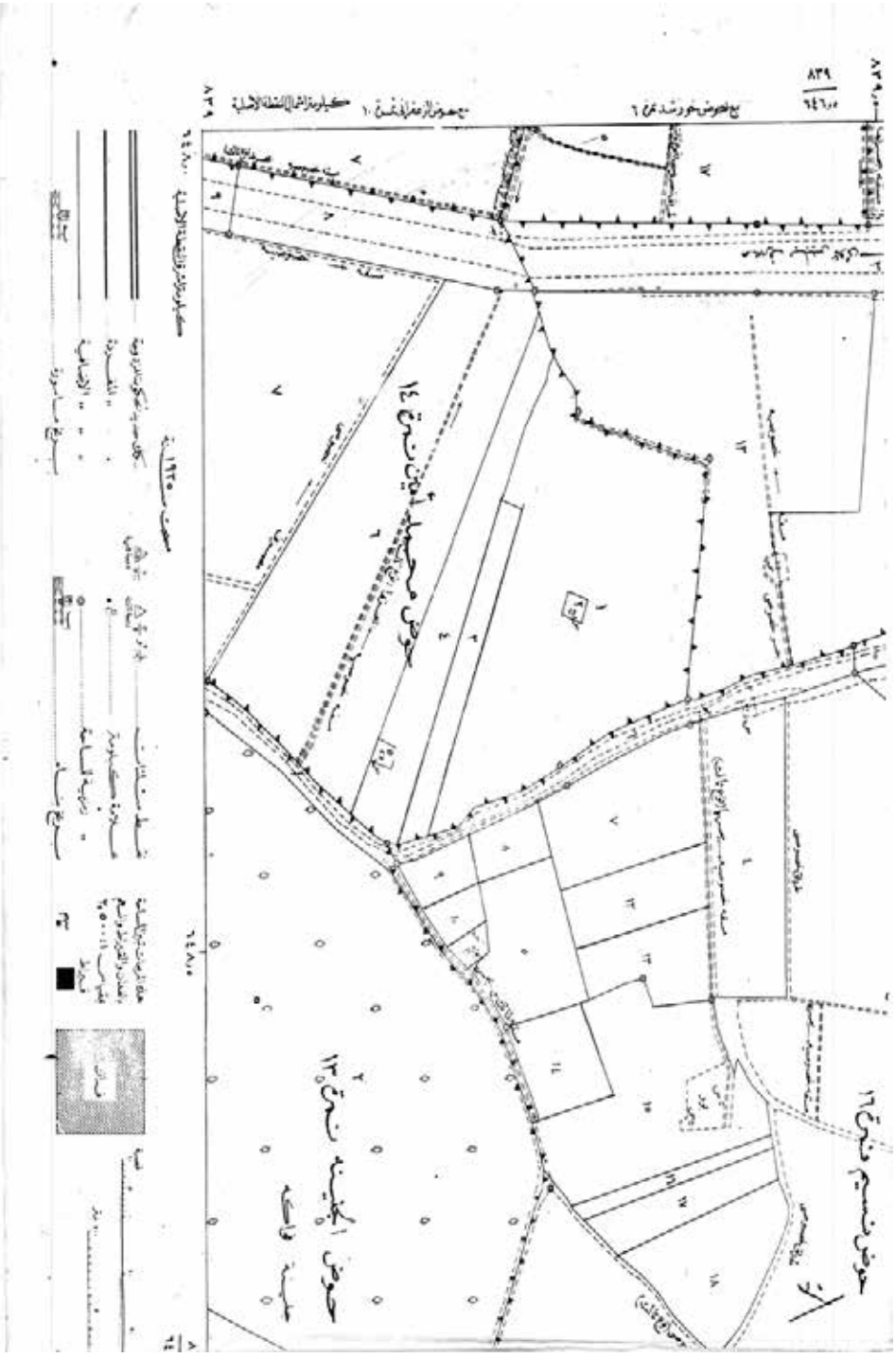
حوض نسيم رقم ١٦
حوض الجبينه رقم ١٣
حوض محمد أمين رقم ١٤

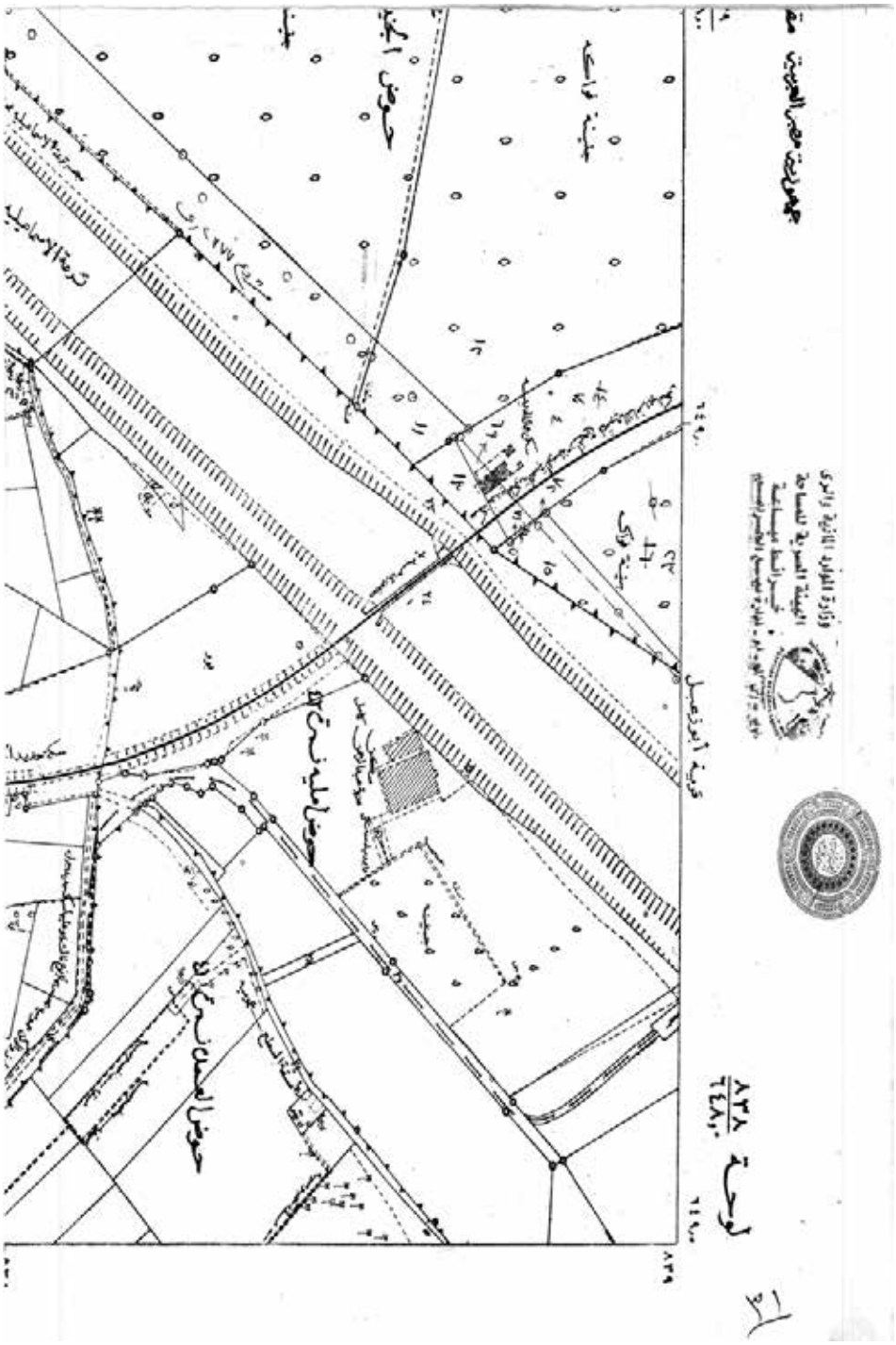
جمهورية مصر العربية
وزارة الموارد المائية والري
الهيئة العربية للمساحة
لوحة ٨٣٨/٦٤٨٠
حوض الجبل
حوض أملية نمرة ٢٢
حوض العمدة نمرة ٢٣
قرية الإسماعيلية

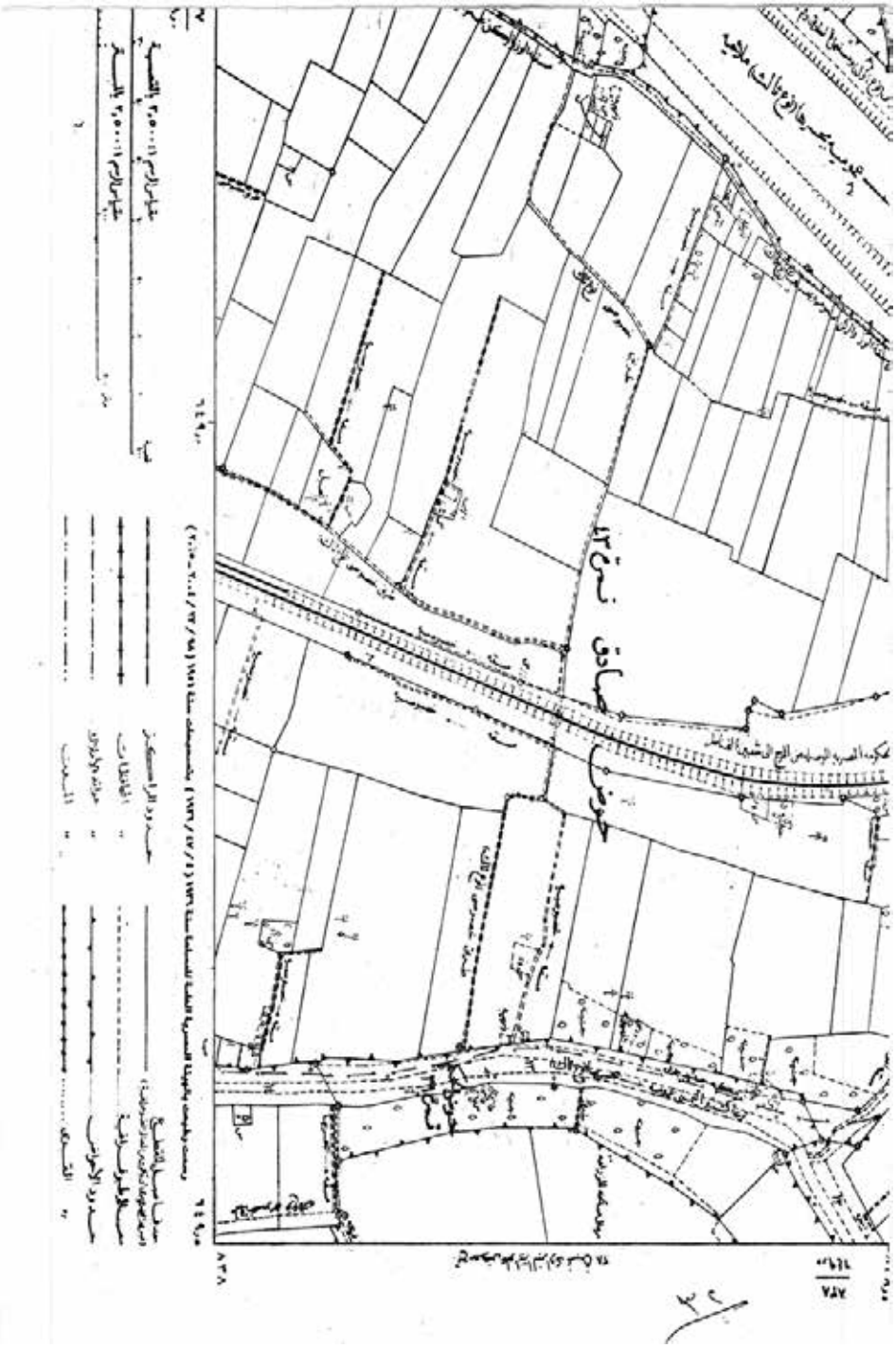

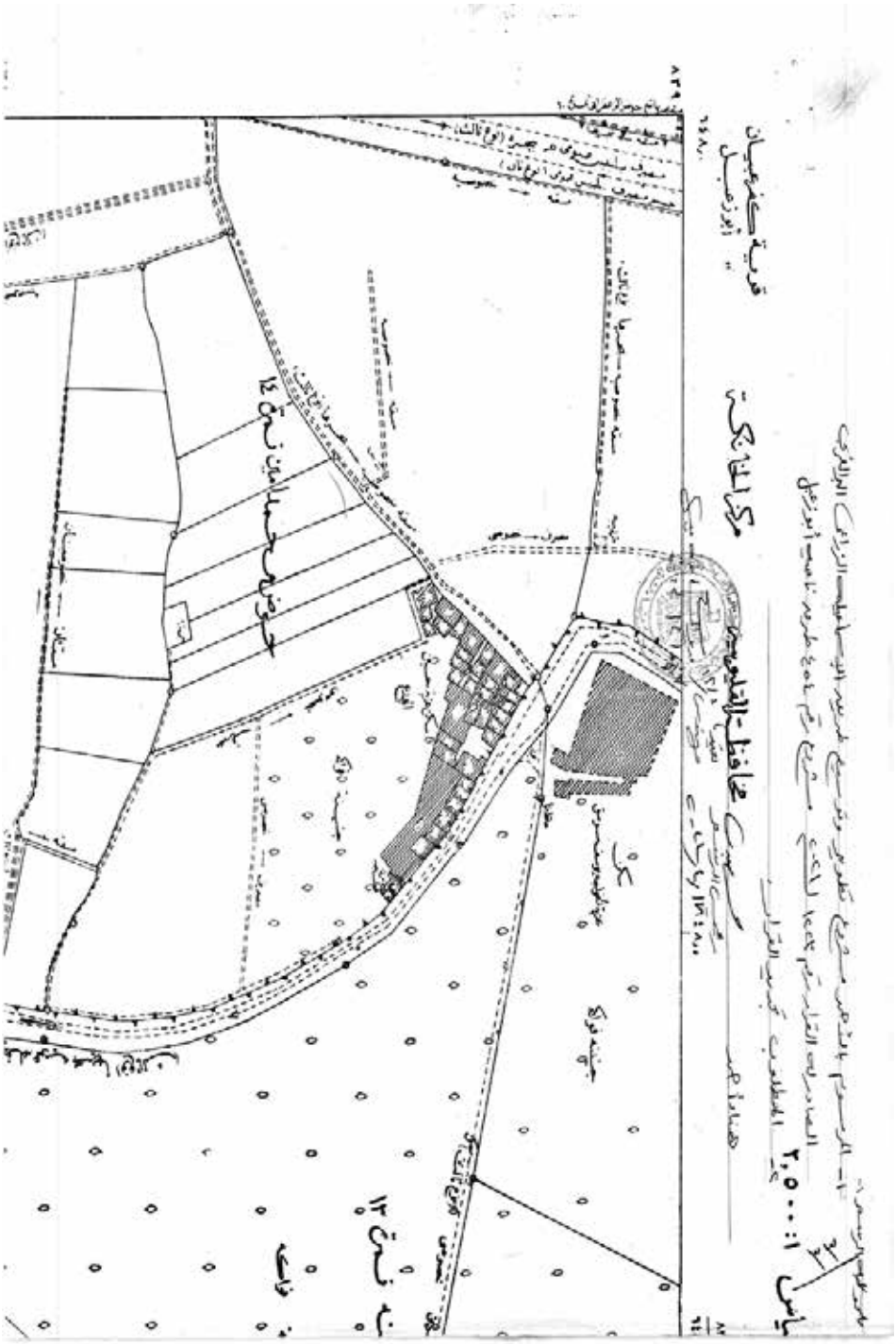
قرية كفر عبيان
أبو زعبل
مركز الخانكة
محافظة القليوبية
مقياس الرسم ١:٢٥٠٠٠
الخطوط بجميع القرار
نسخة ١٢

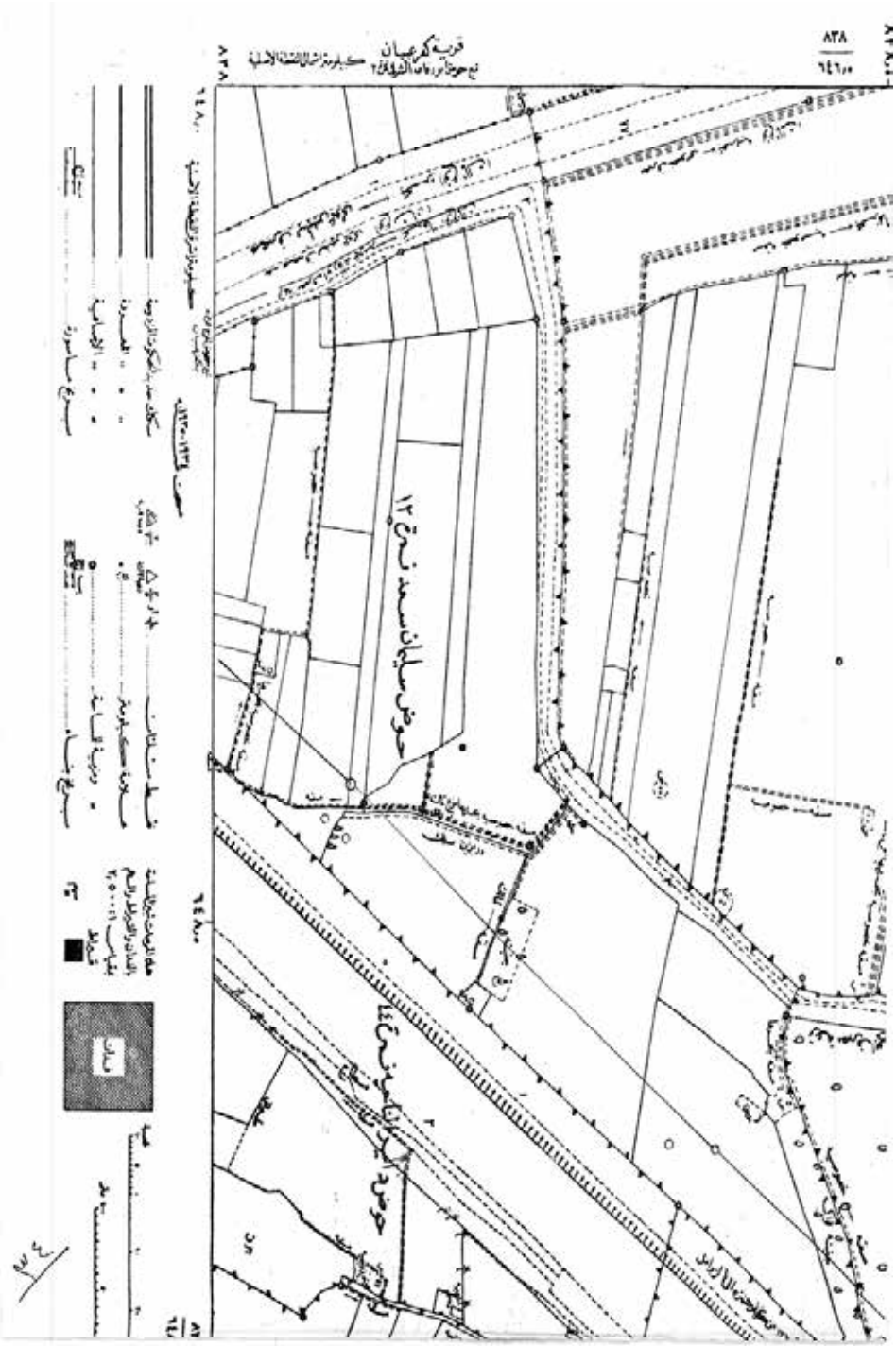
حوض سليمان سعد نمرة ١٢
حوض ٢
٨٣٨
٦٤٦٠٠
٦٤٨٠٠

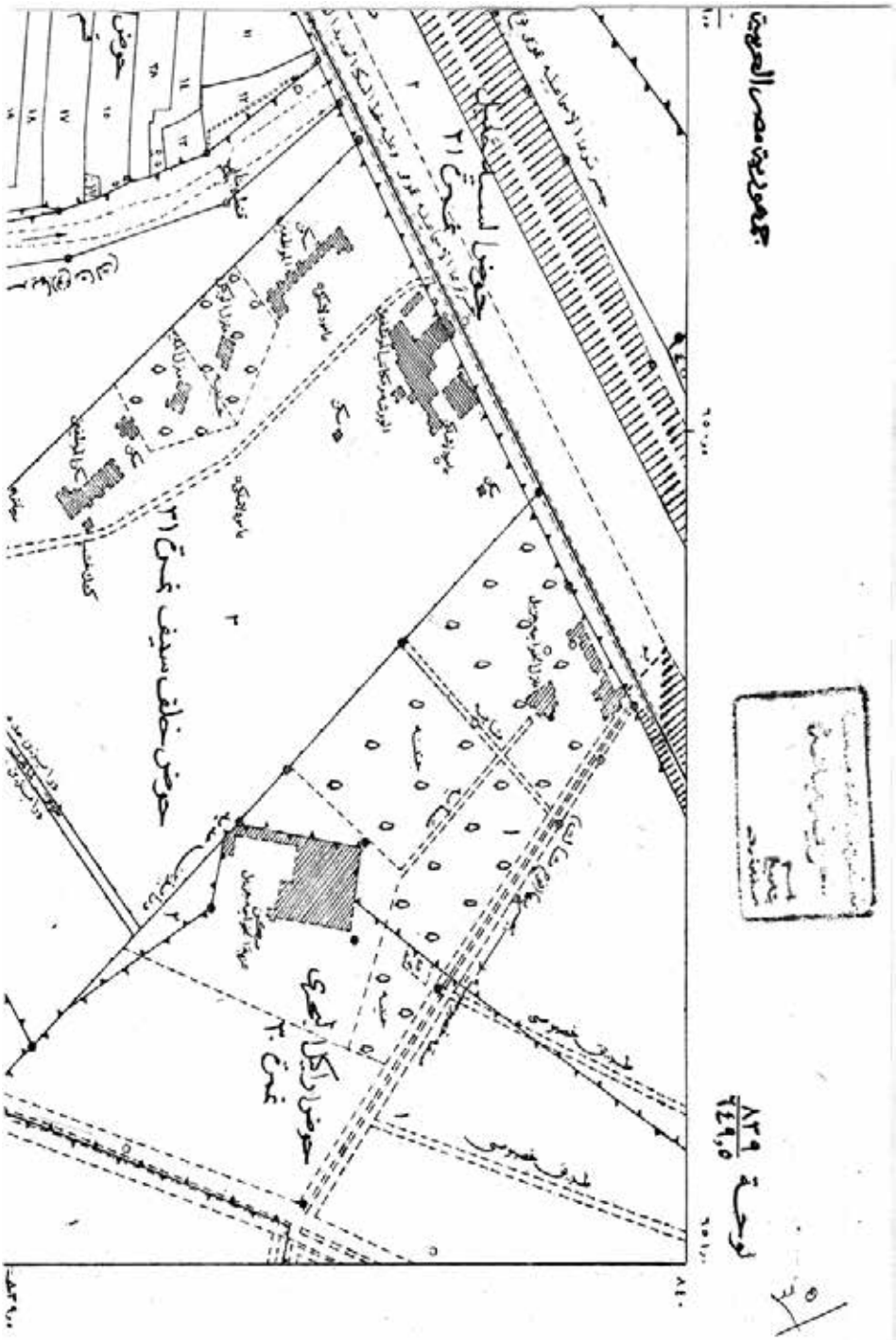
جمهورية مصر العربية
حوض لستة نمرة ٢١
حوض خلف سيف نمرة ٢٢
حوض الكل البحري نمرة ٢٠
لوحة ٨٣٩/٤٩,٥

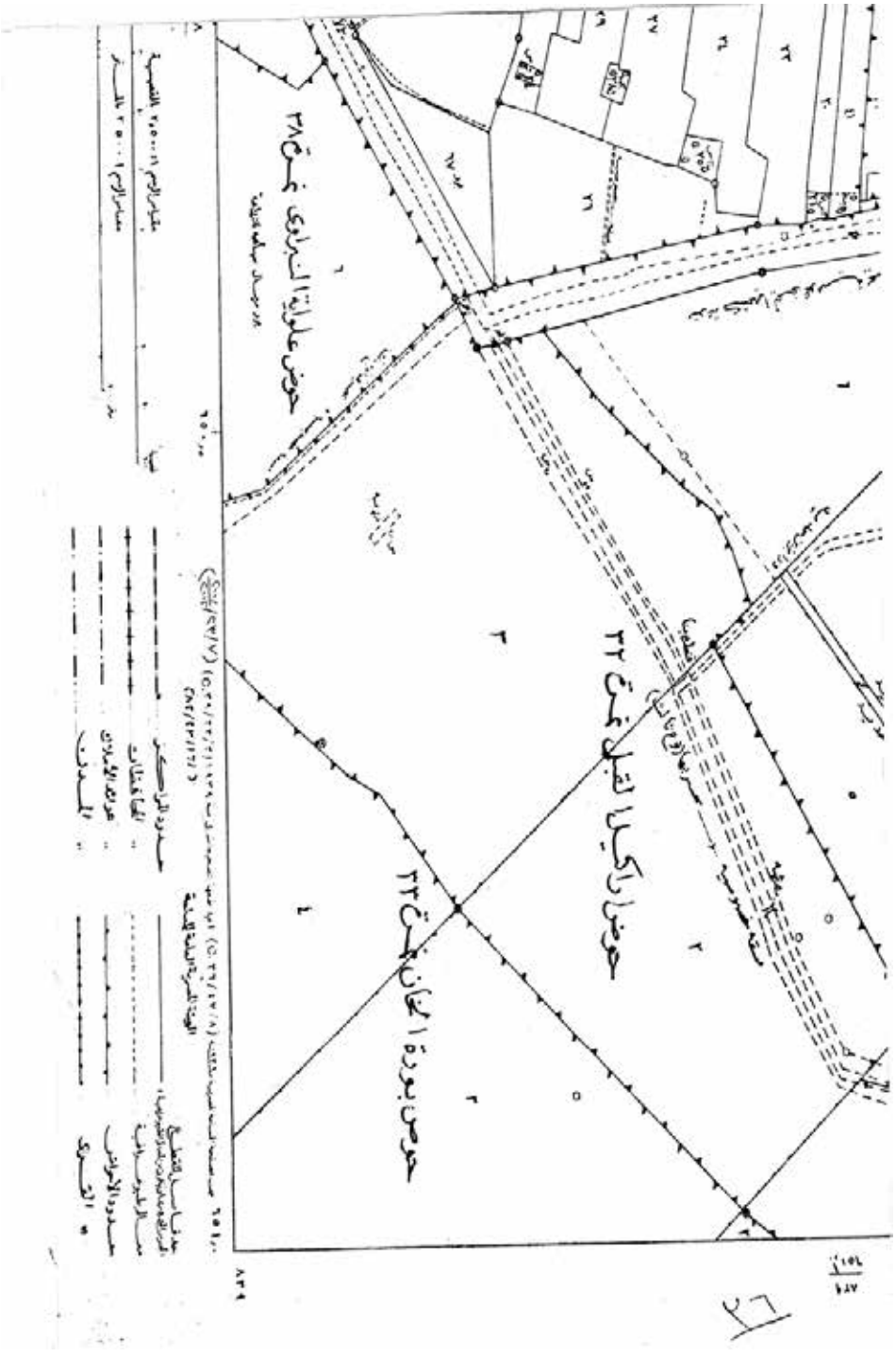
حوض علوانية الشرقى نمرة ٣٨
حوض راكيا القبلى نمرة ٣٢
حوض بورة الحجان نمرة ٣٣

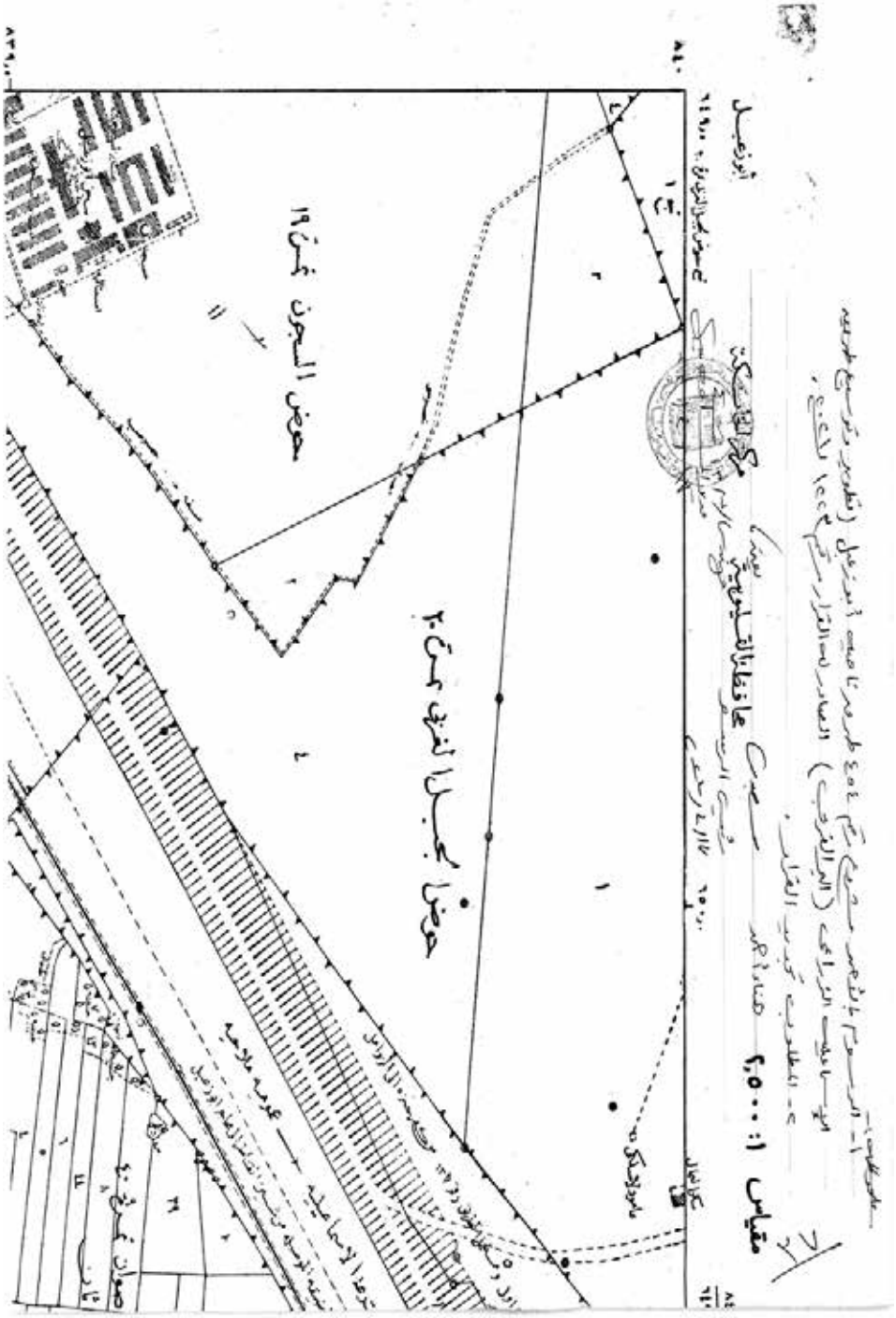
مقياس ١ : ٢,٥٠٠
حوض الجبل الغربي رقم ٢٠
حوض السجون رقم ١٩
أبو زعبل
محافظة القليوبية
مركز الخانكة
صوان رقم ٢٠

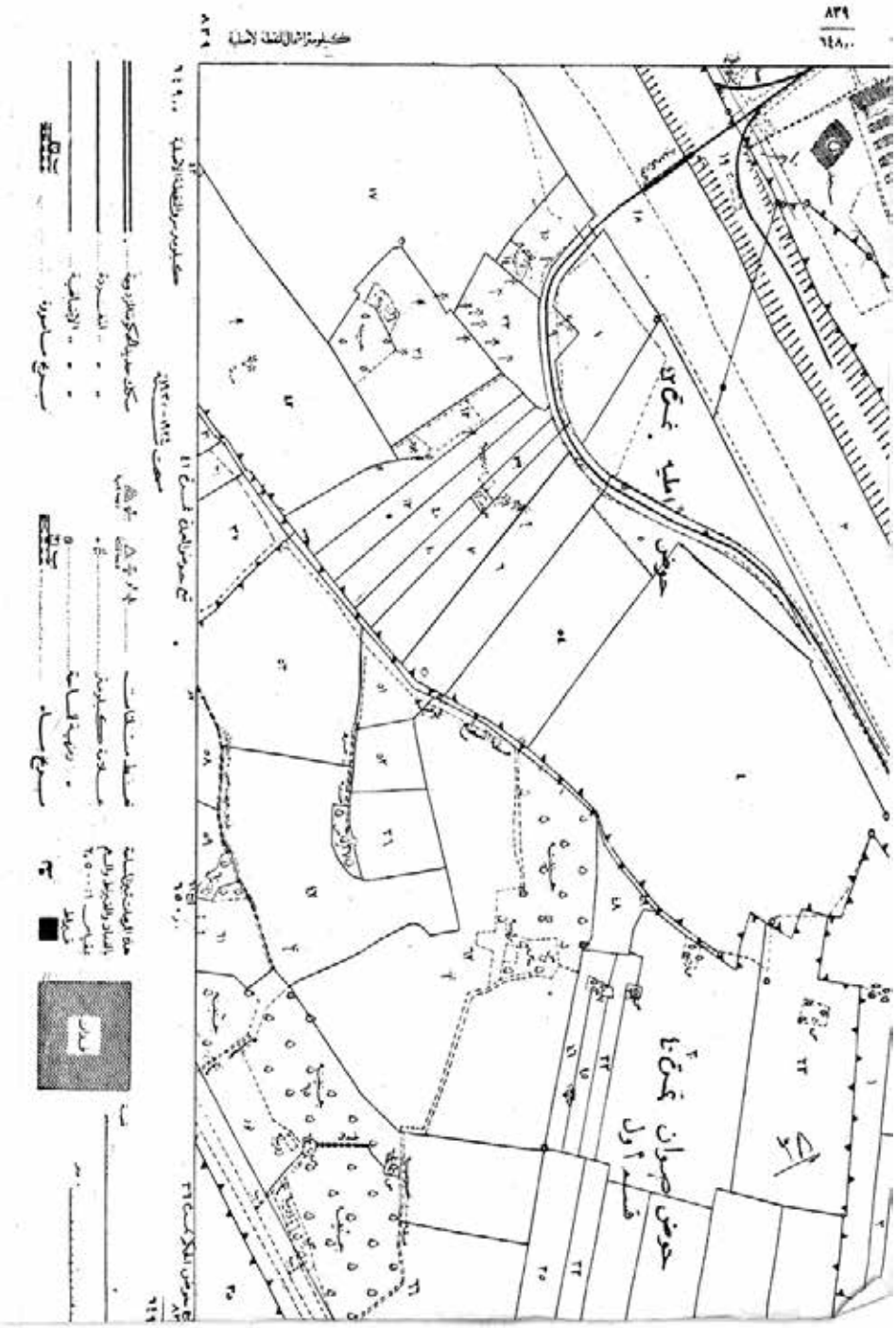

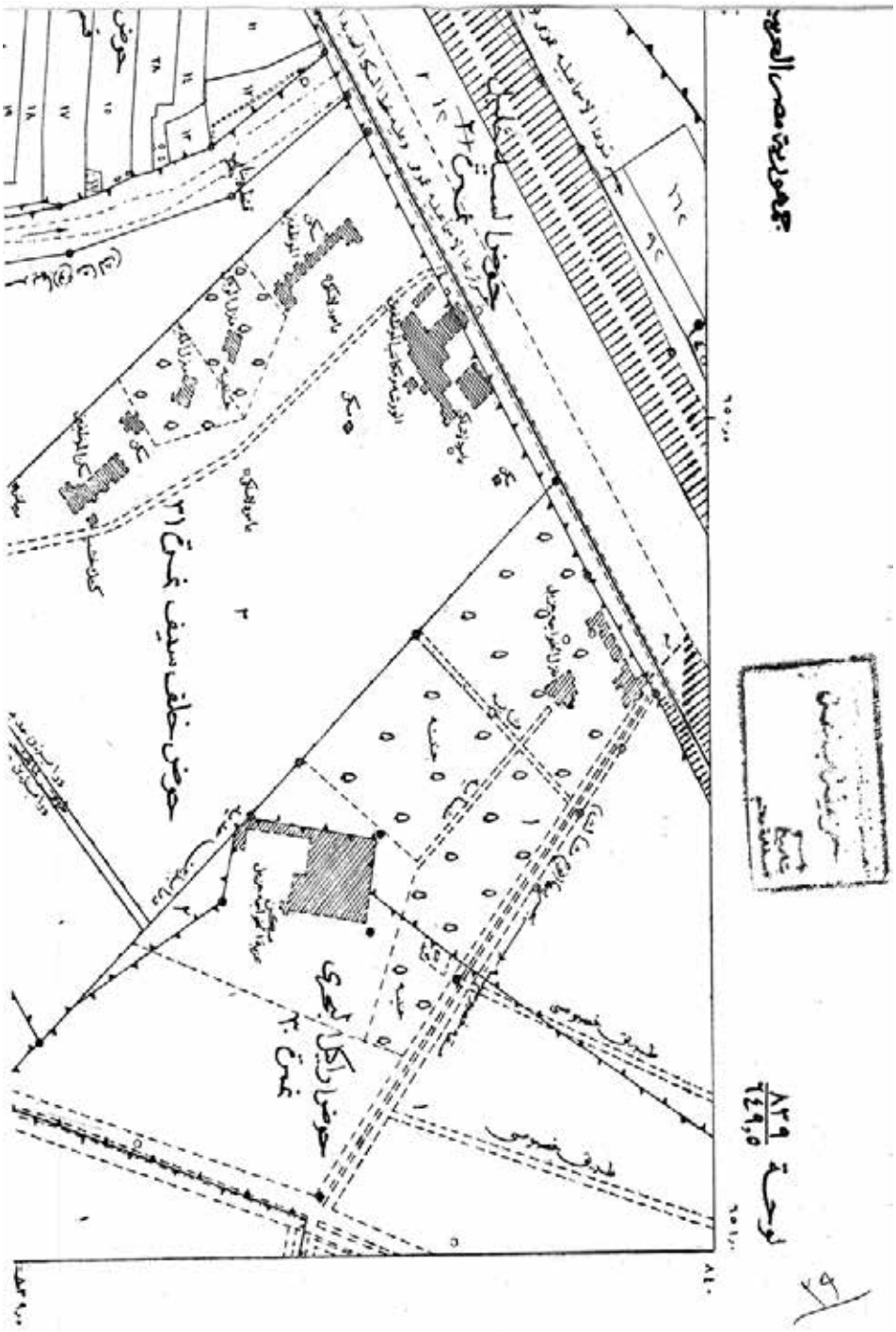
جمهورية مصر العربية
حوض لستة غيط ٢٢
حوض خلف سيف غيط (٣)
حوض الكل المحلى غيط ٢
لوحة ٨٢٩/٦٤٩,٥

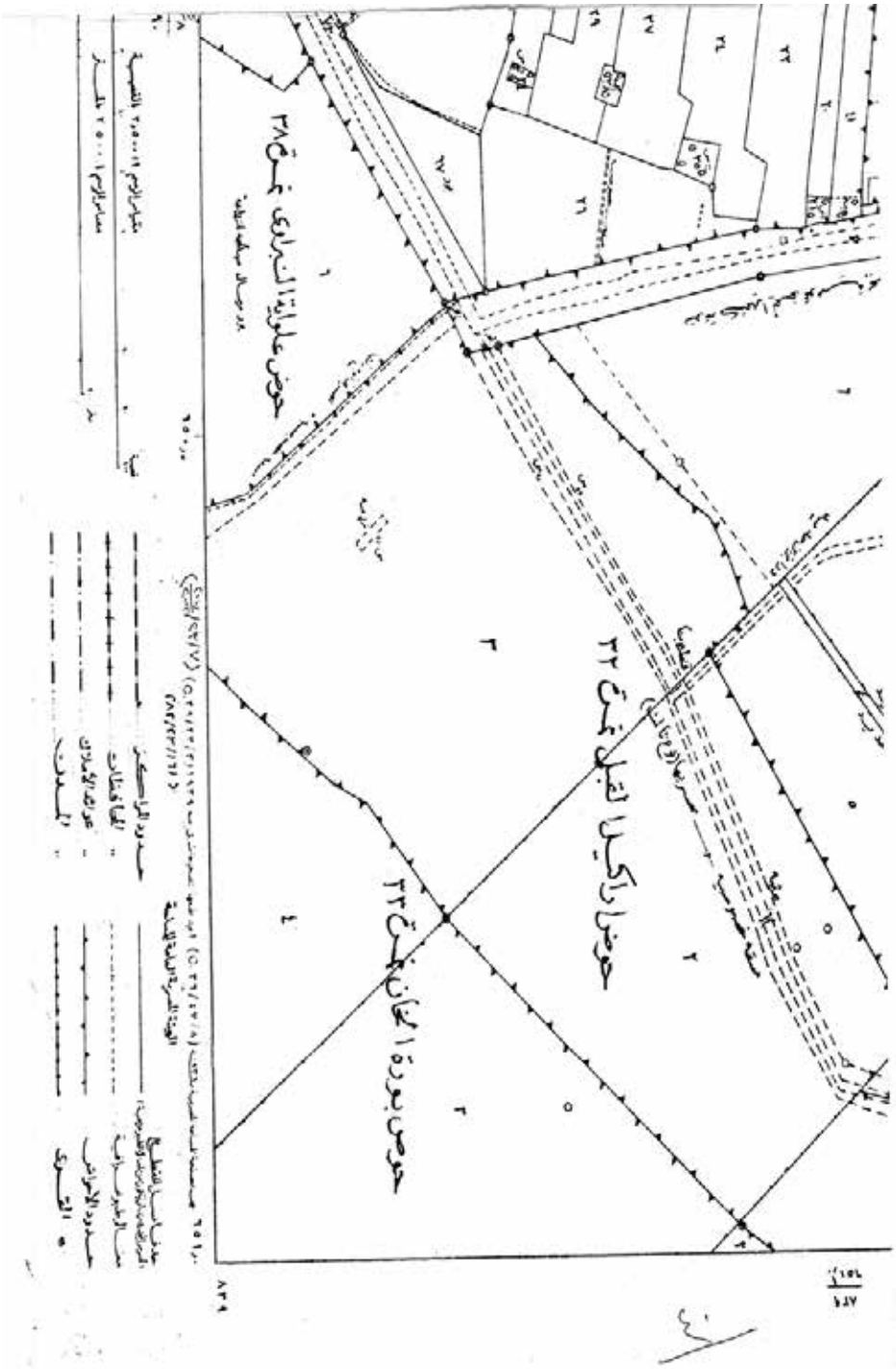
حوض علوية النبراوى نمرة ٣٨
حوض راكيا القبلى نمرة ٣٢
حوض بورة الحانى نمرة ٣٣

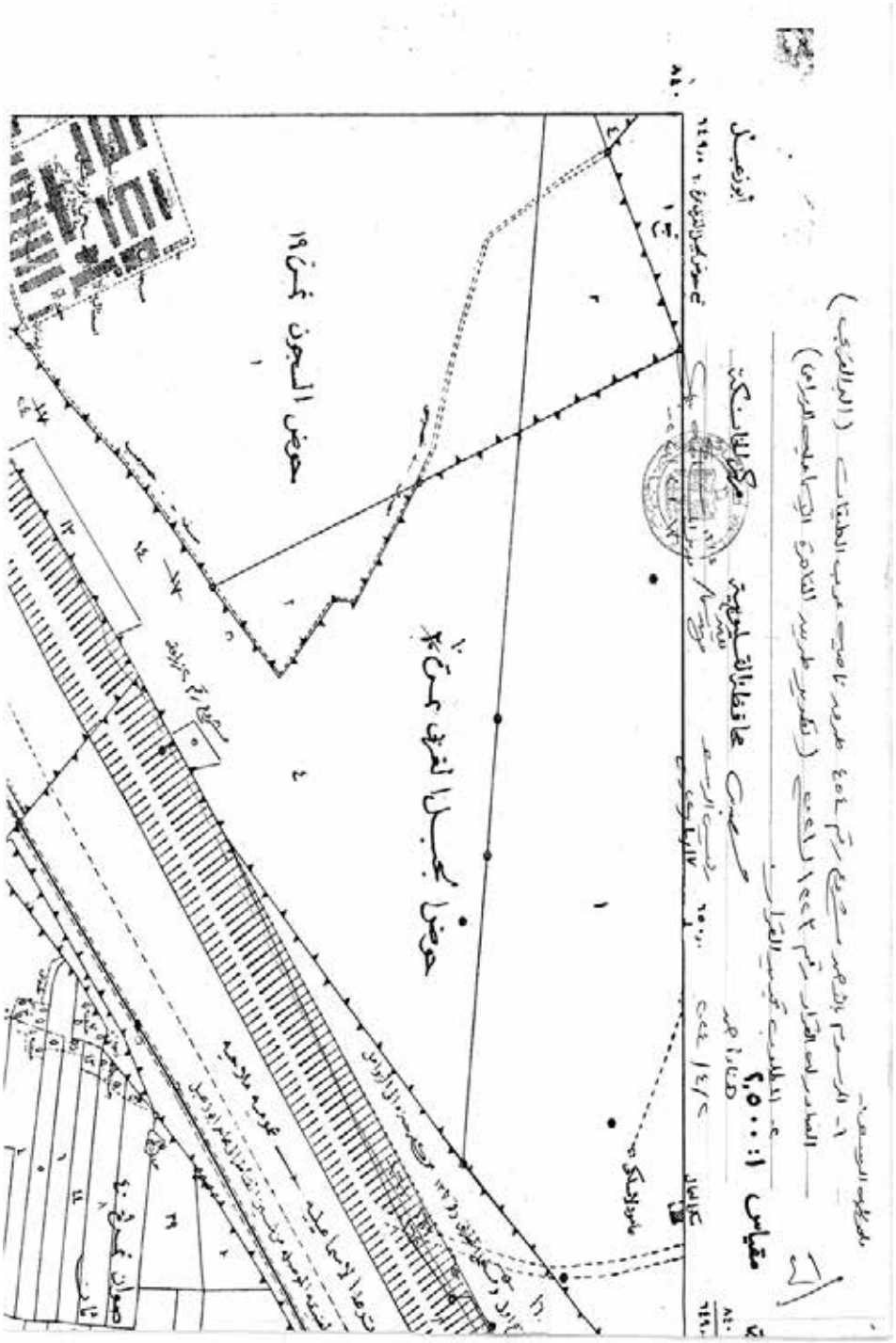
مقياس ١ : ٢,٥٠٠
حوض الجبل الغربي رقم ٢
حوض السجون رقم ١٩
أبو زعبل
محافظ القليوبية
مركز الطلبات

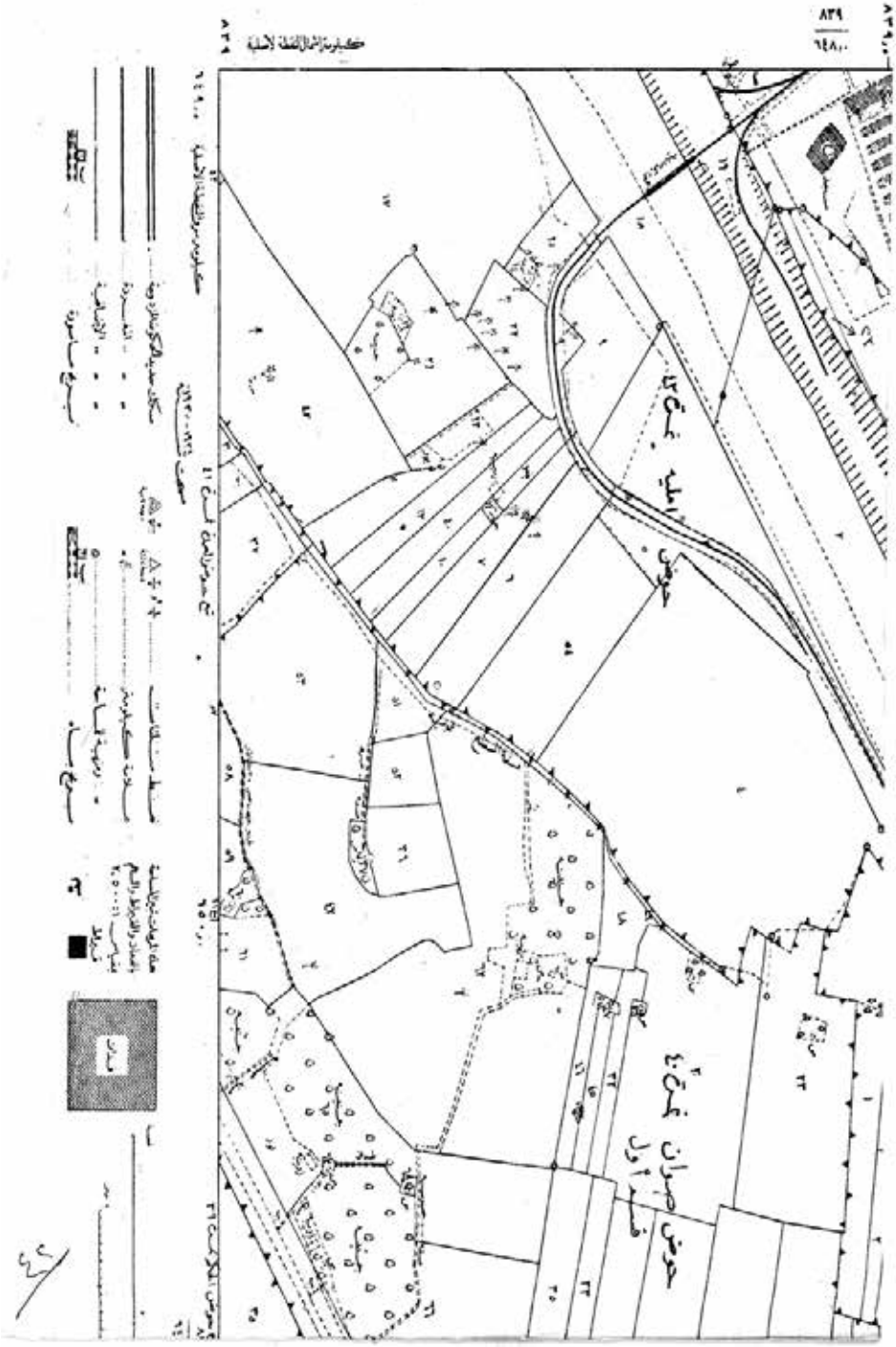

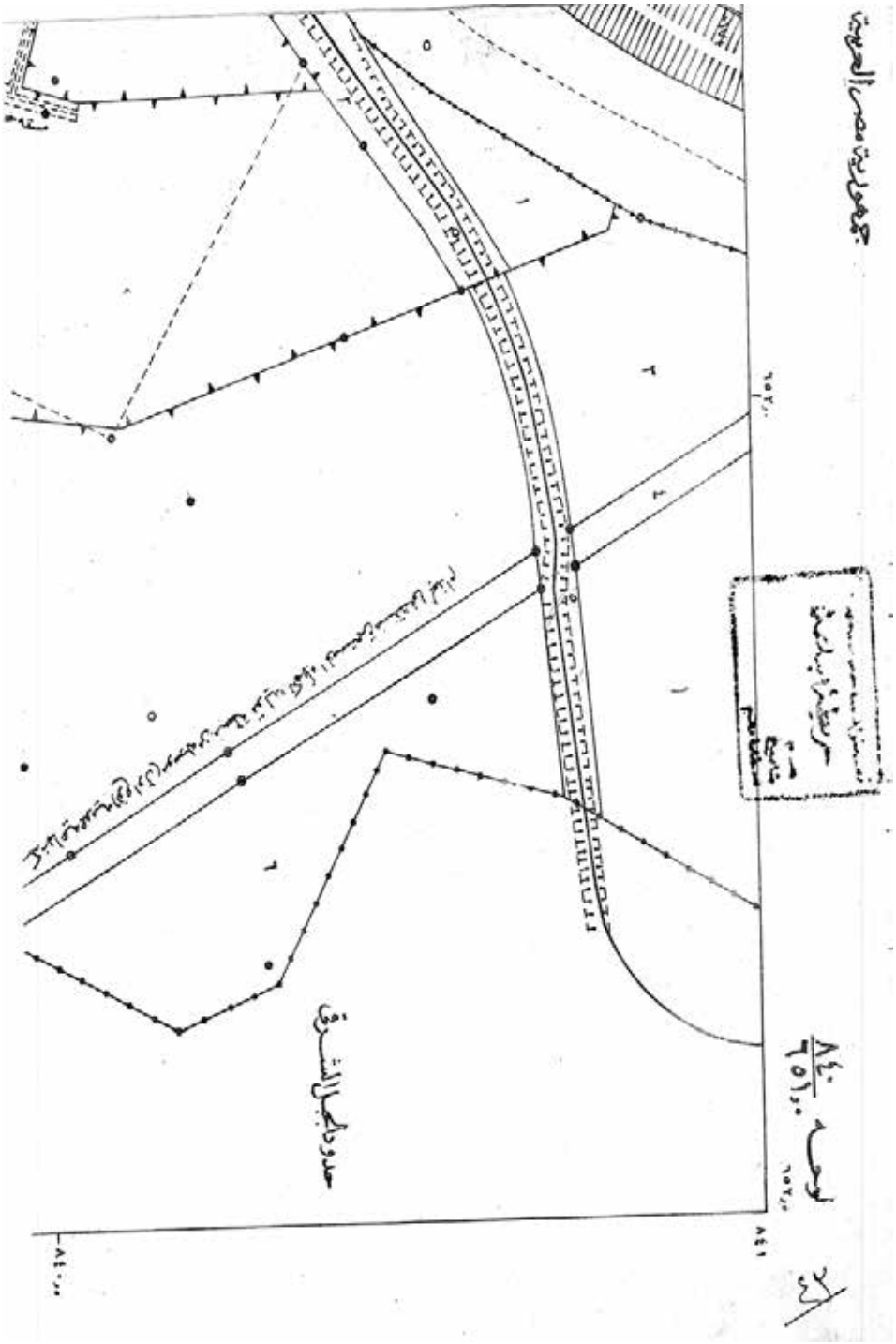
حدود الجبل الشرقى

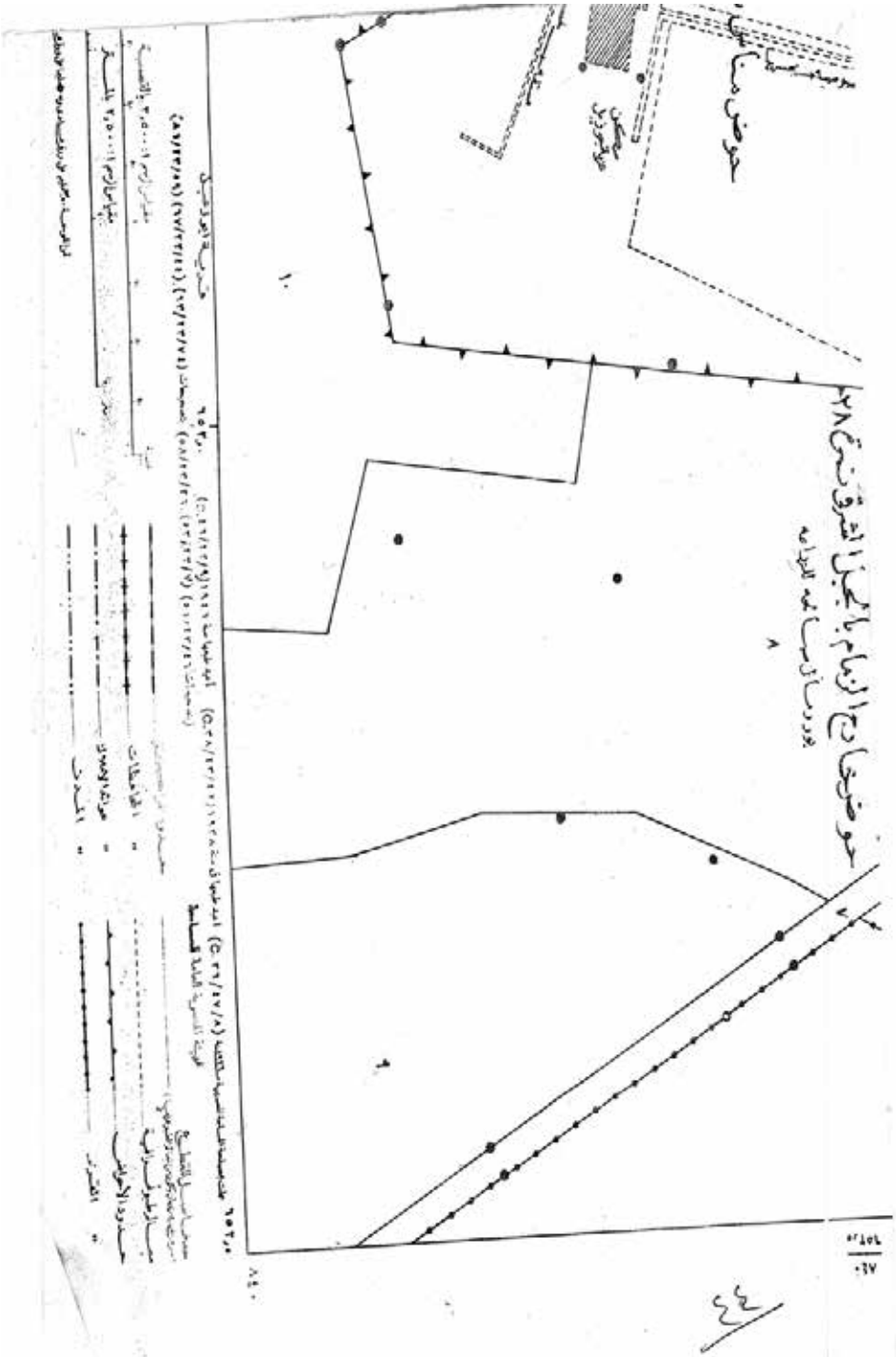
حوض منا
حوض خاج الزمام بالجبل الشرقى نمرة ٢٨
بورسا زيت عمه للزراعه
٨
٧
٦
٩
١٠
٦٥٣٠٠
٦٥٣٠٠
٨٤٠
٥٢٤٥٤
٠٢٧

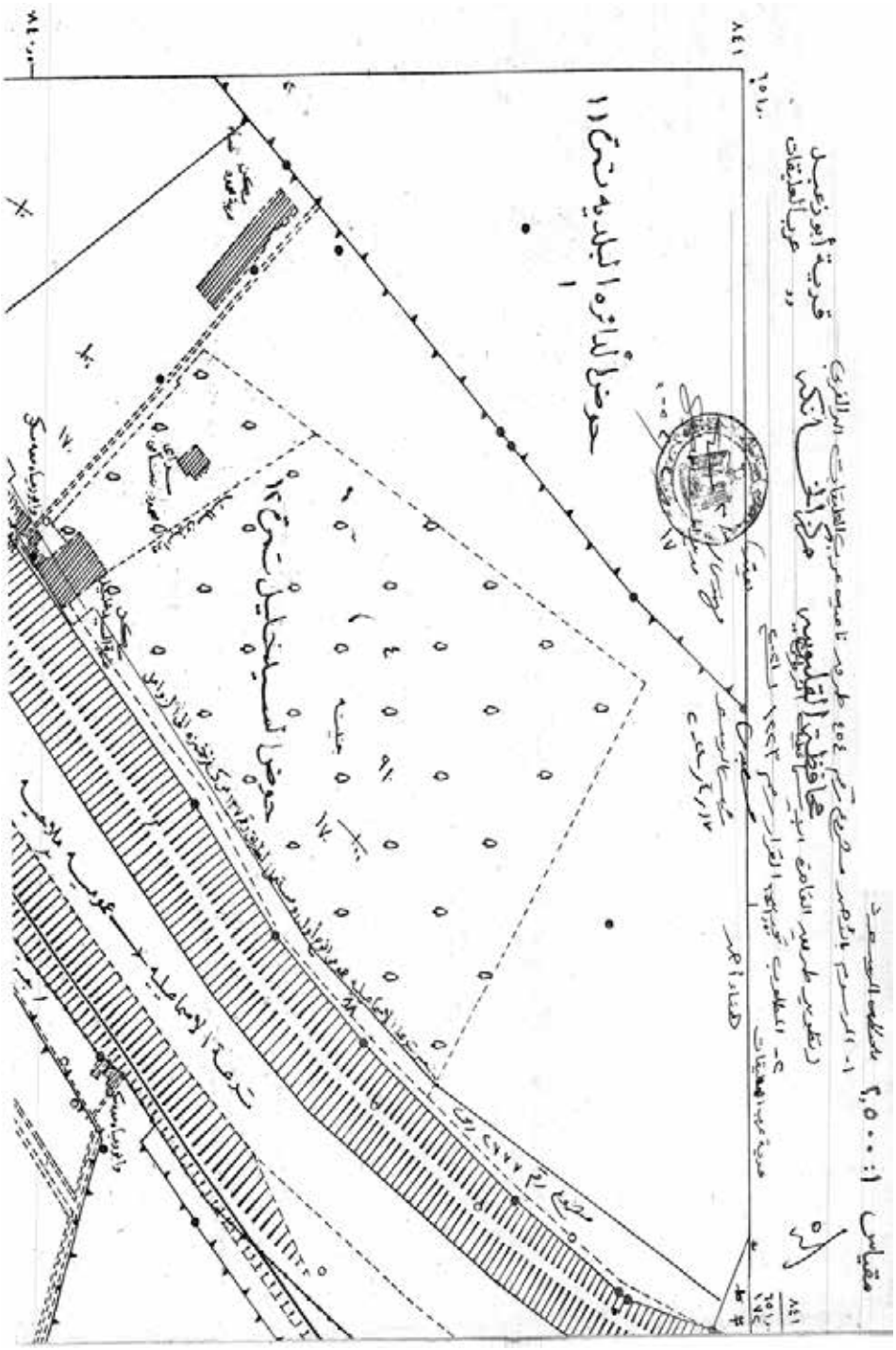
مقياس ١ : ٢,٥٠٠
قرية أبو عبيد
عرب العليقات
حوض المائرة البلدية رقم ١١
حوض المخايل رقم ١٢
سكة الإسماعيلية

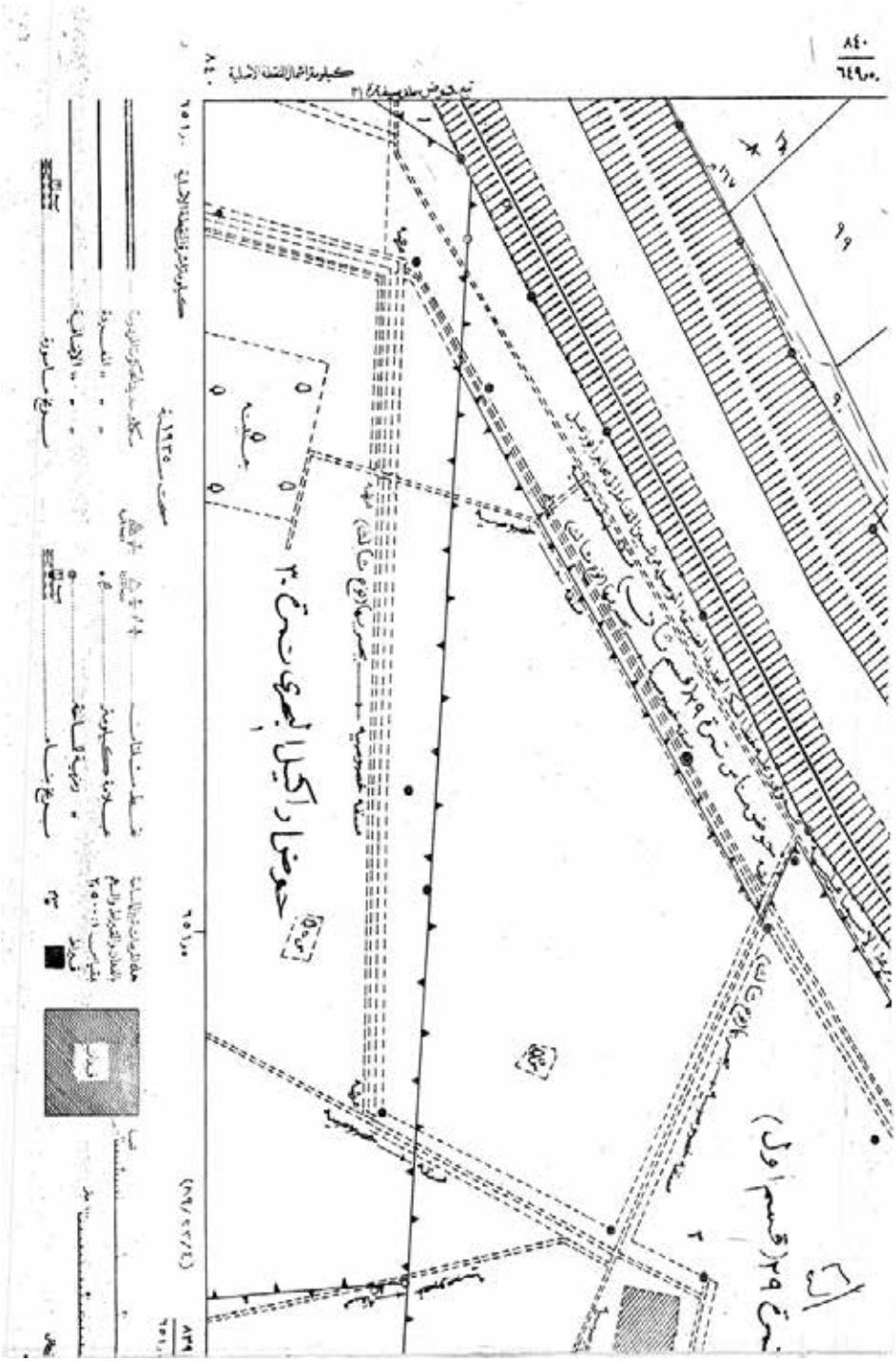
حوض راكيل البحري رقم ٣٠
٨٤٠
٦٤٩٠٠
٦٥١٠٠

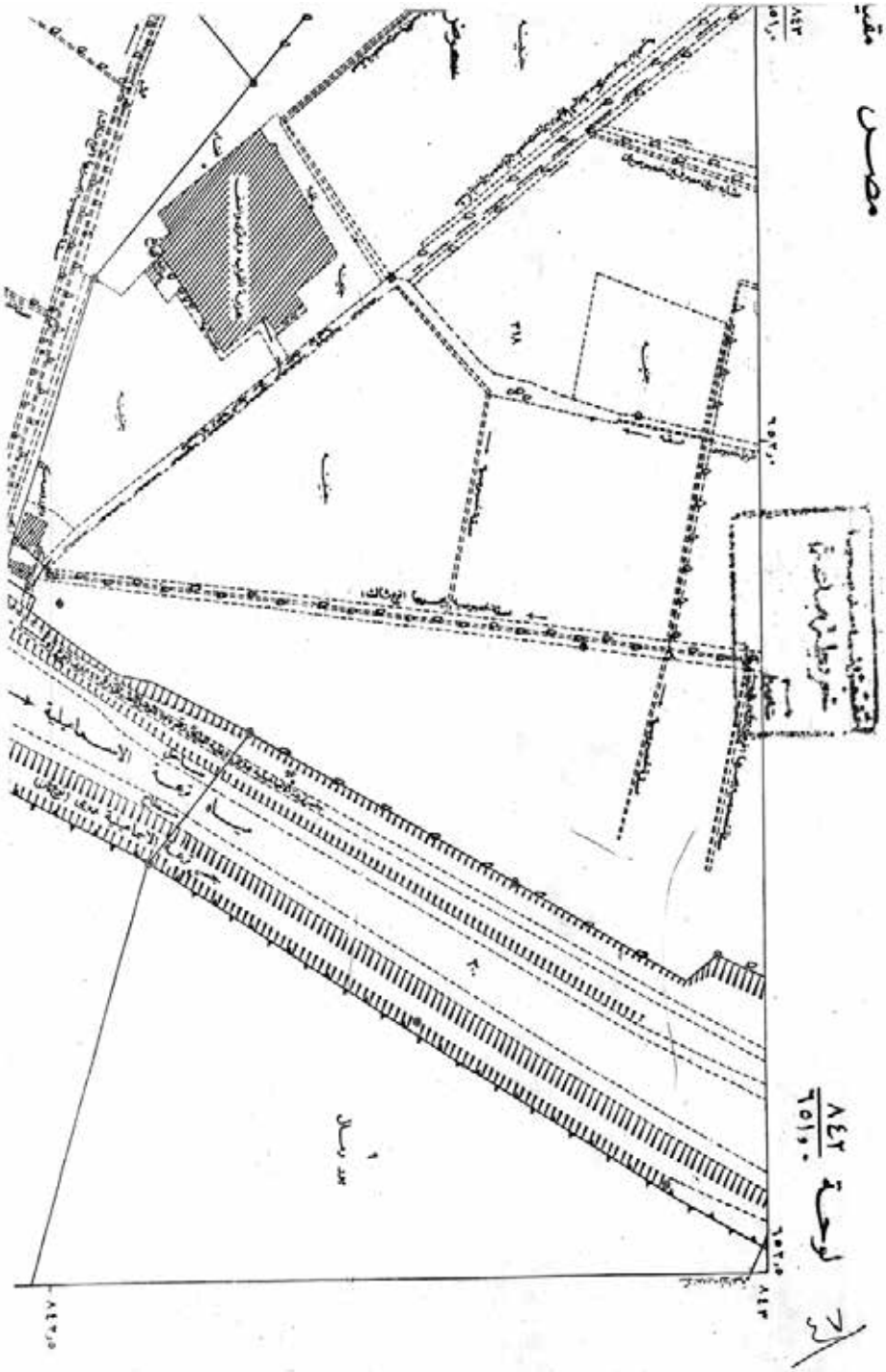
مقياس
لوحة ٨٤٢/٦٥١٠
٧/٤

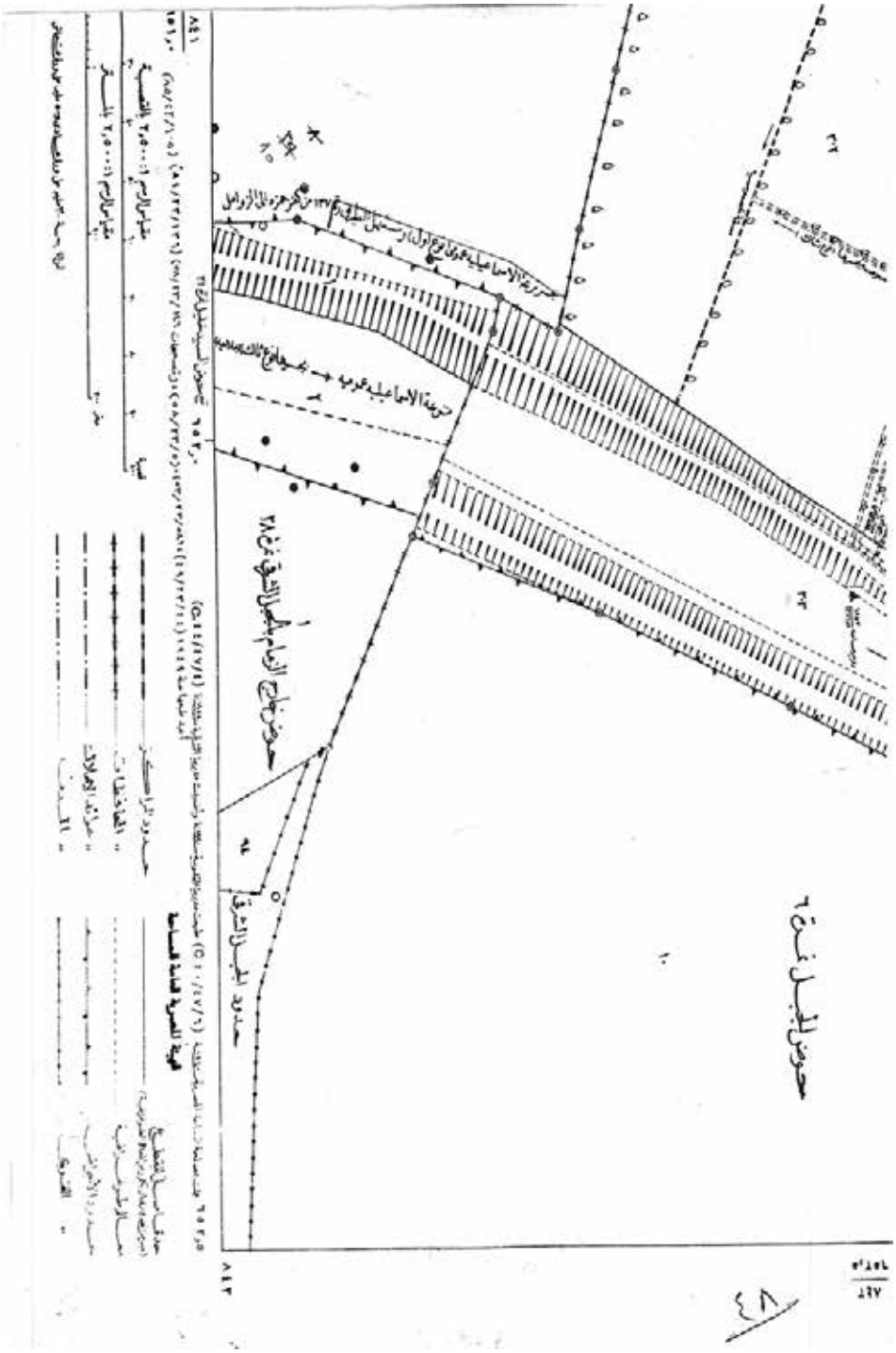
حوض الجبل نمرة ٦
حوض خليج الأرام بالجبل الشرقي نمرة ٢٨
حدود الجبل الشرقي
طريقة الاسماعيلية غربية
حدود الحوض
الهيئة المصرية العامة للمساحة

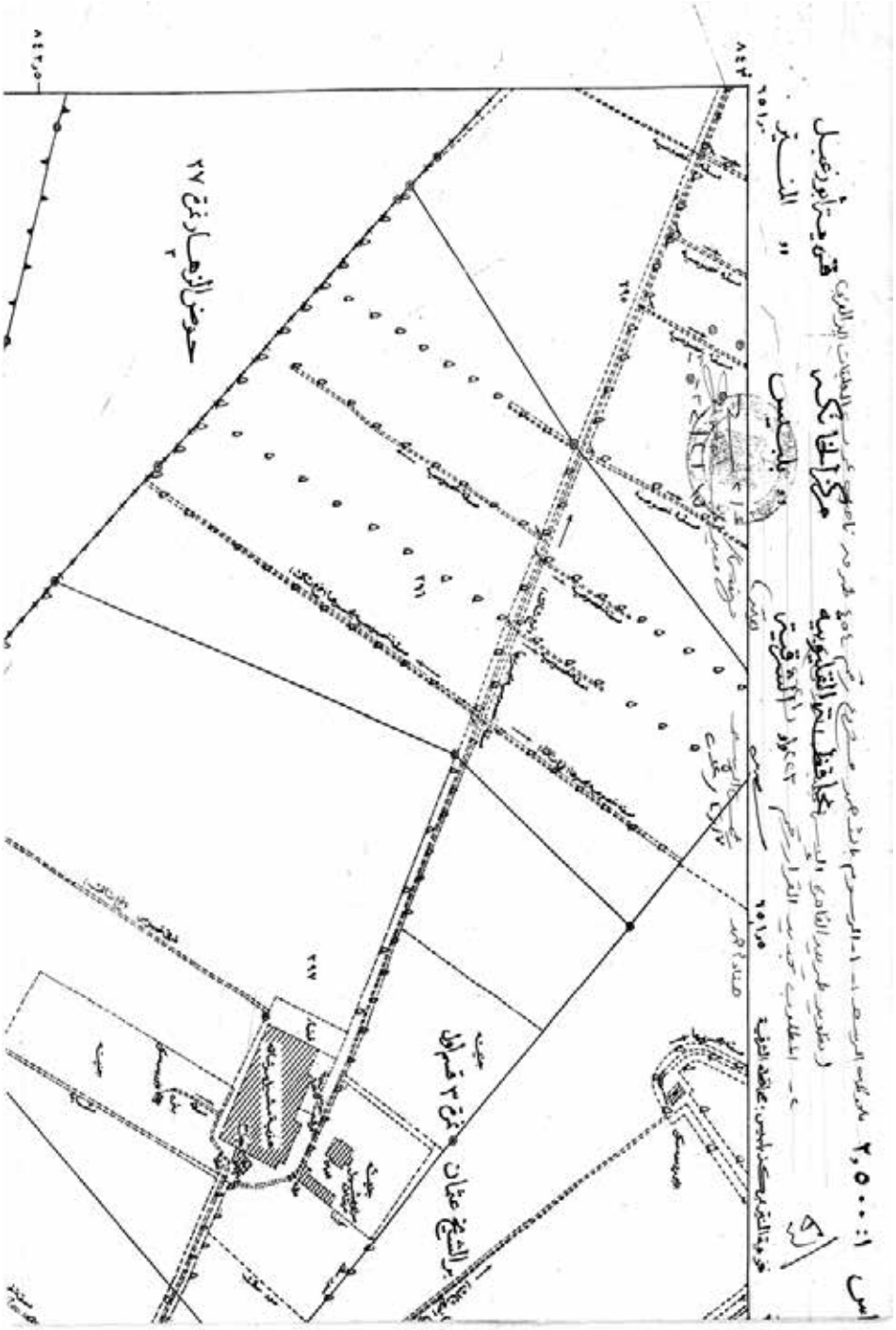
١ : ٢,٥٠٠
محافظة القليوبية
مركز الخانكة
قرية أبو زعبل
بلبيس
المنير
حوض الزهار رقم ٢٧
الشيخ عثمان

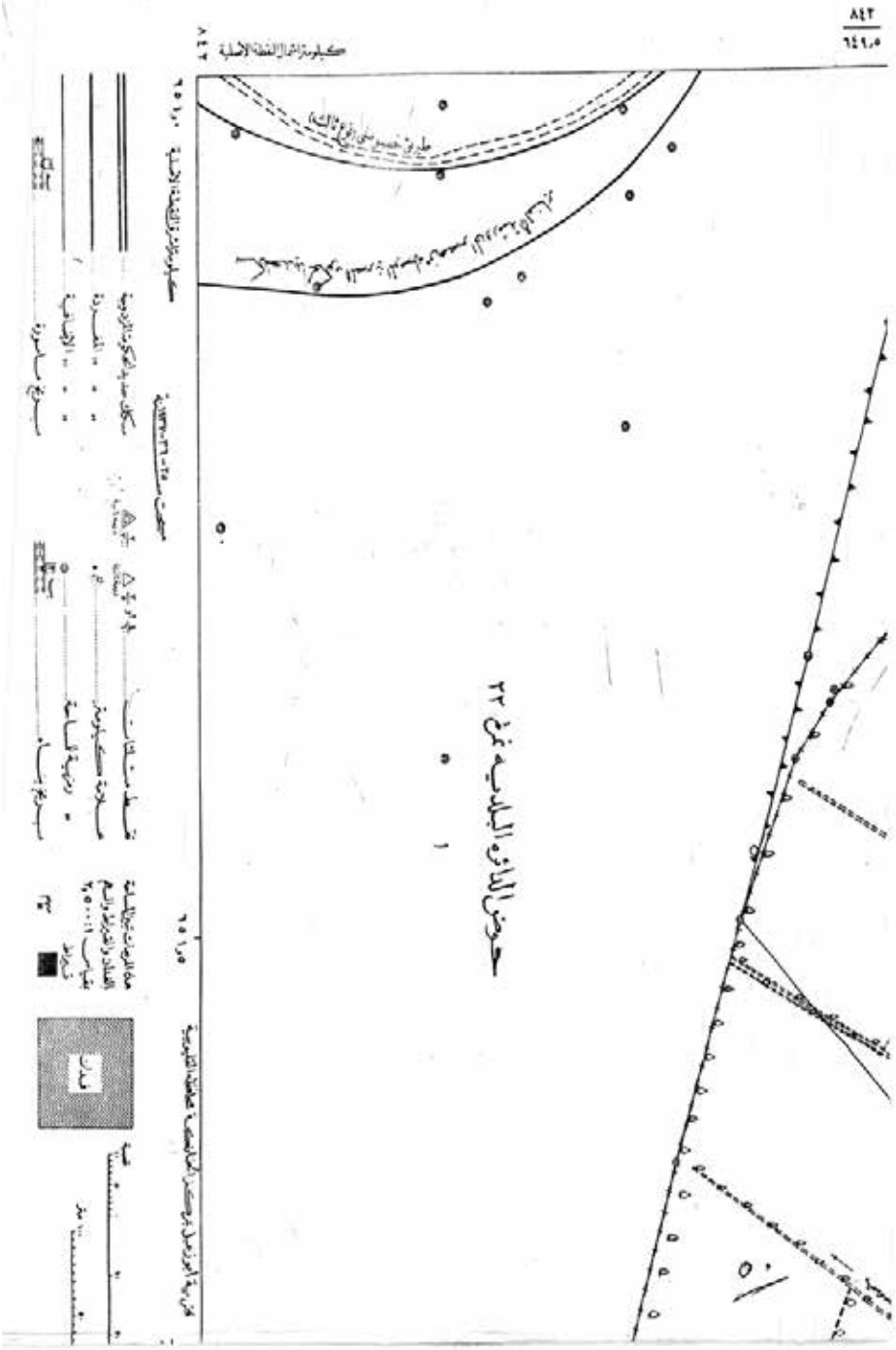
حوض المانى البلدية فرع ٢٢

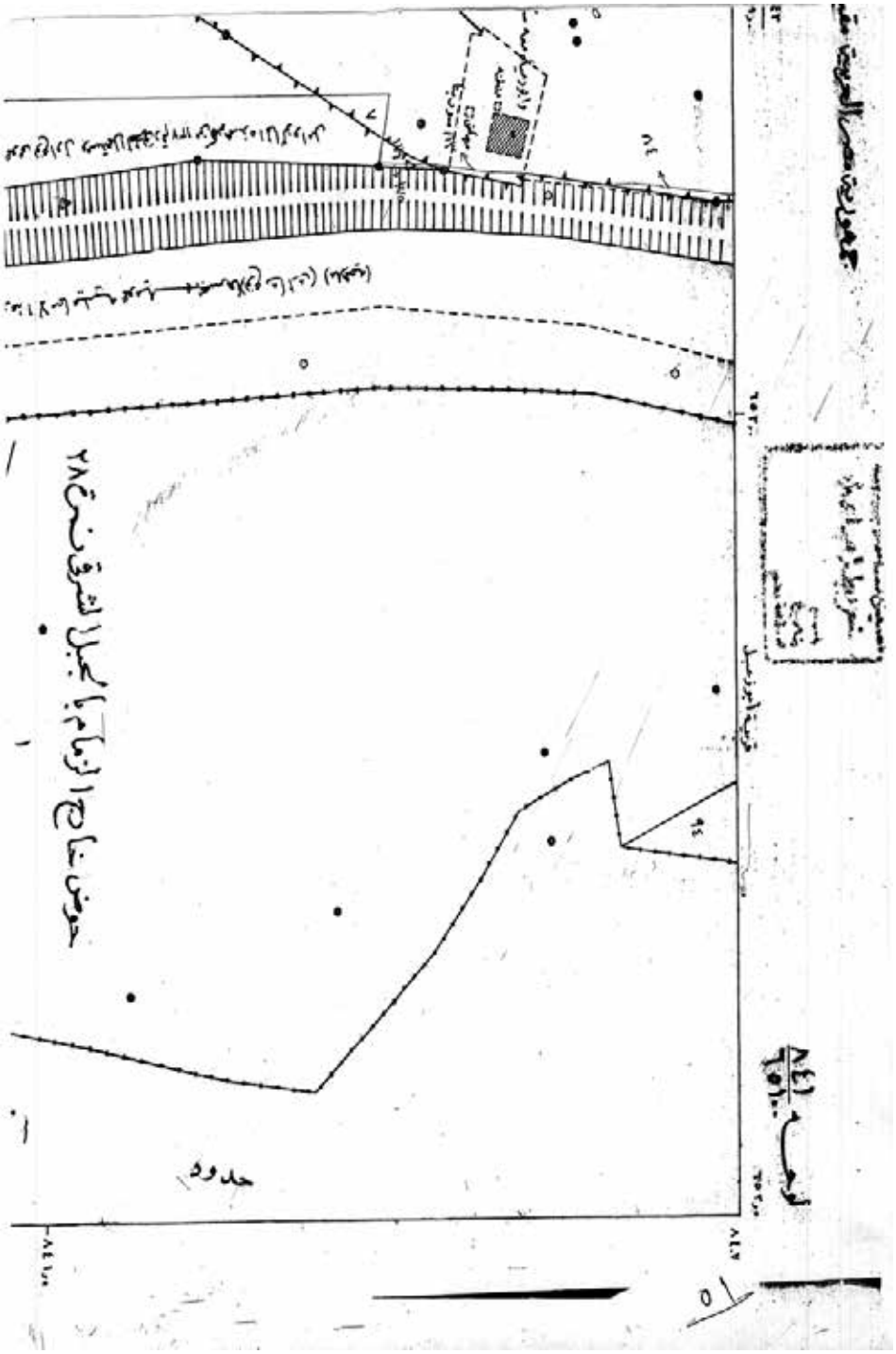
حوض ناج الزمام بالجبل الشرقى نمرة ٢٨
حدود

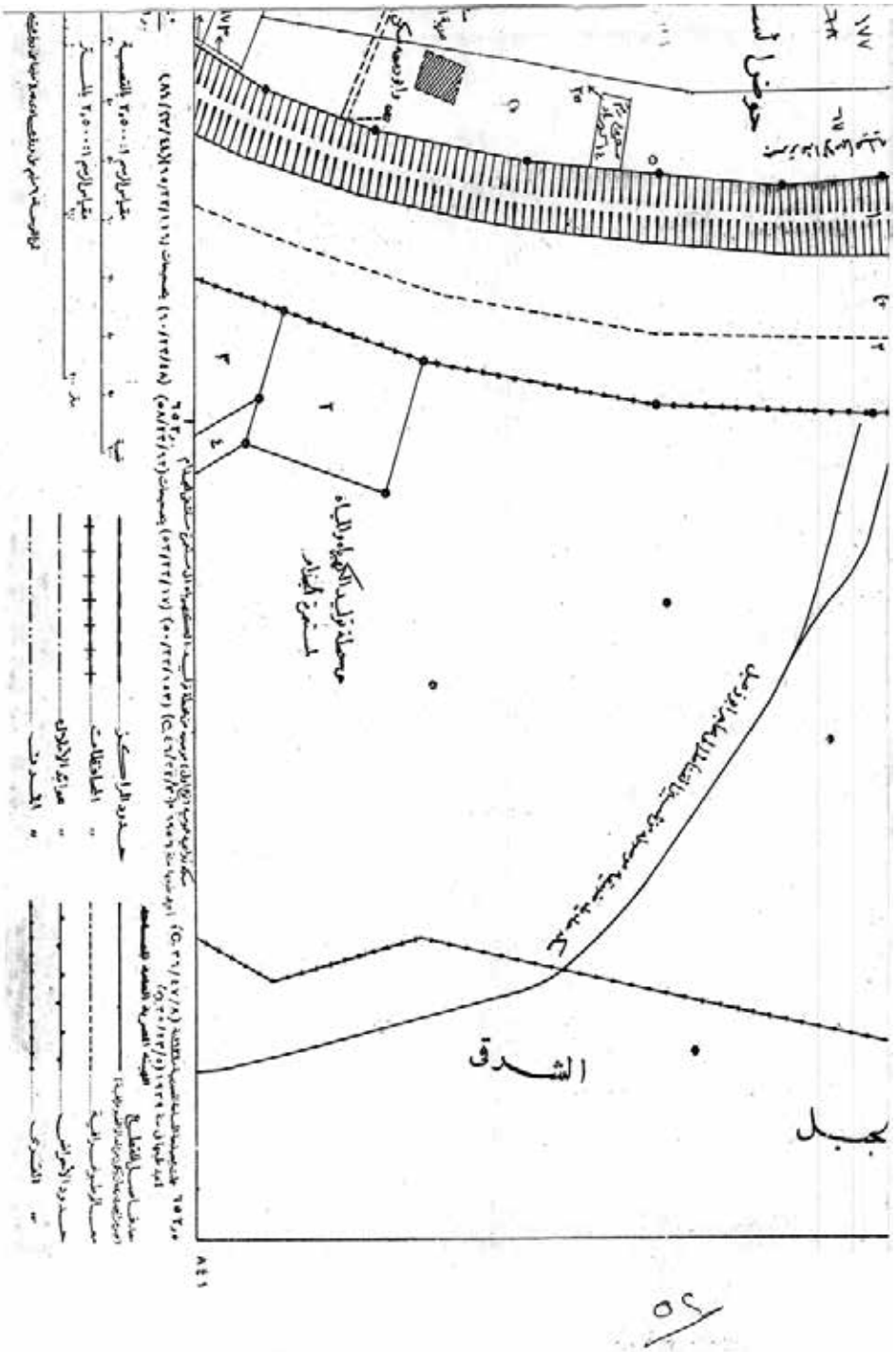
الشرق
محطة توليد الكهرباء والمياه
لمشروع الجيلار
حدود الراسكز
الطاحونات
حدود الأحراش
الشروب
مقياس الرسم ٢,٥٠٠:١ بالمتر
مقياس الرسم ٢,٥٠٠:١ بالقصبة


حوض الدائرة البلدية تسع ١١
١
محافظ القليوبية
مركز الخانكة
أبو رميل

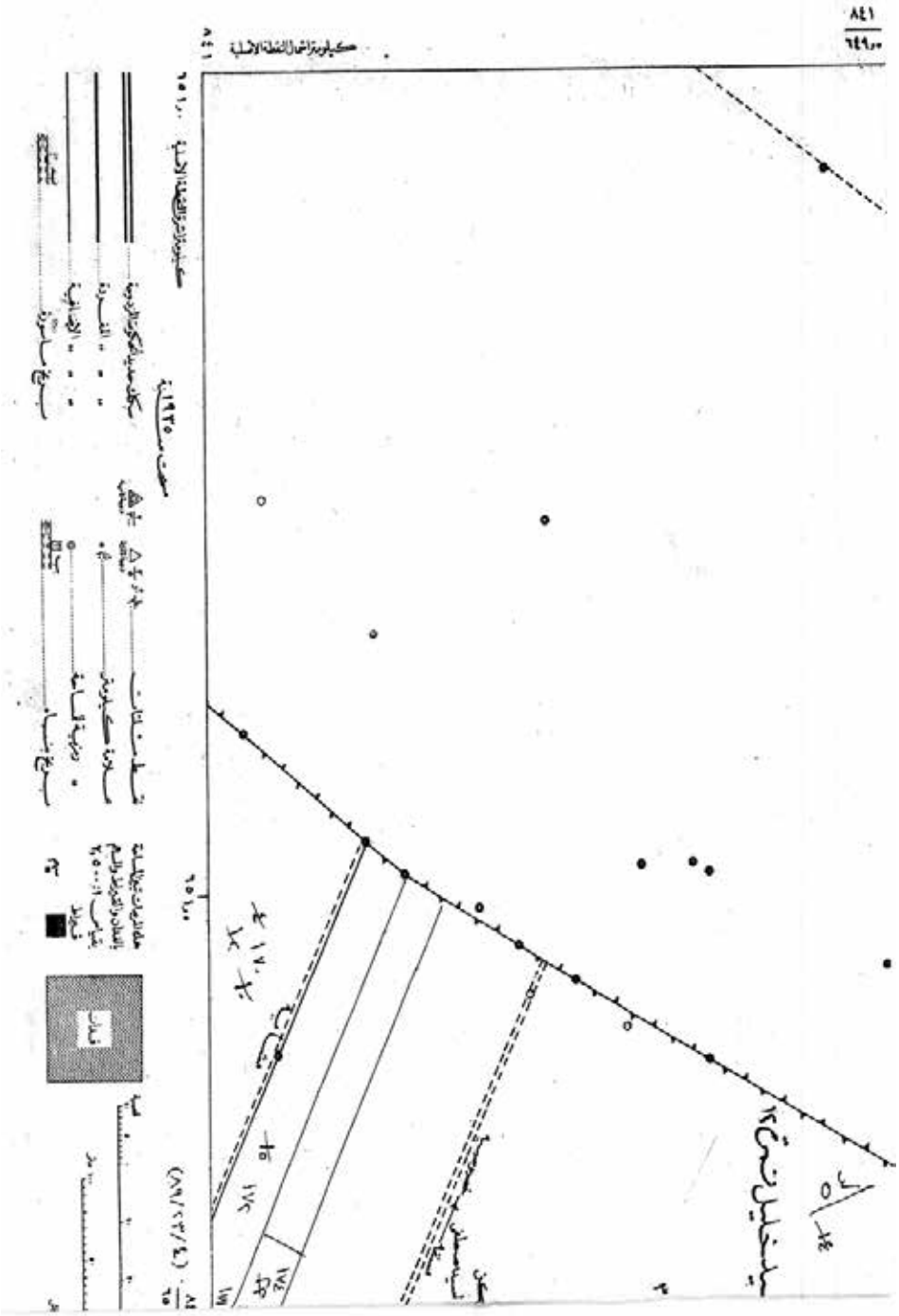

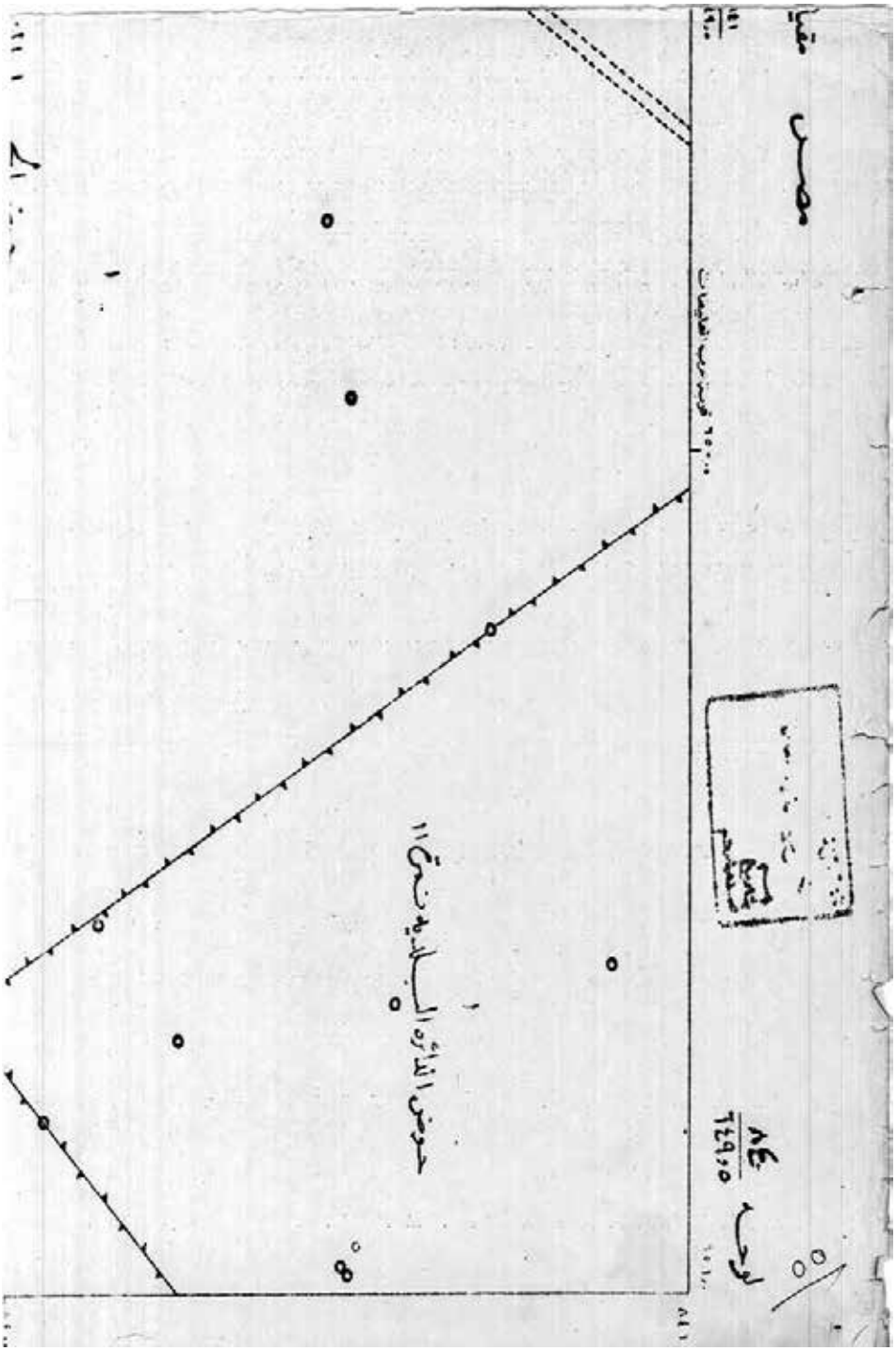
مقياس
لوحة ٨٤/٦٤٩٫٥
حوض الدائرة البلدية رقم ١١

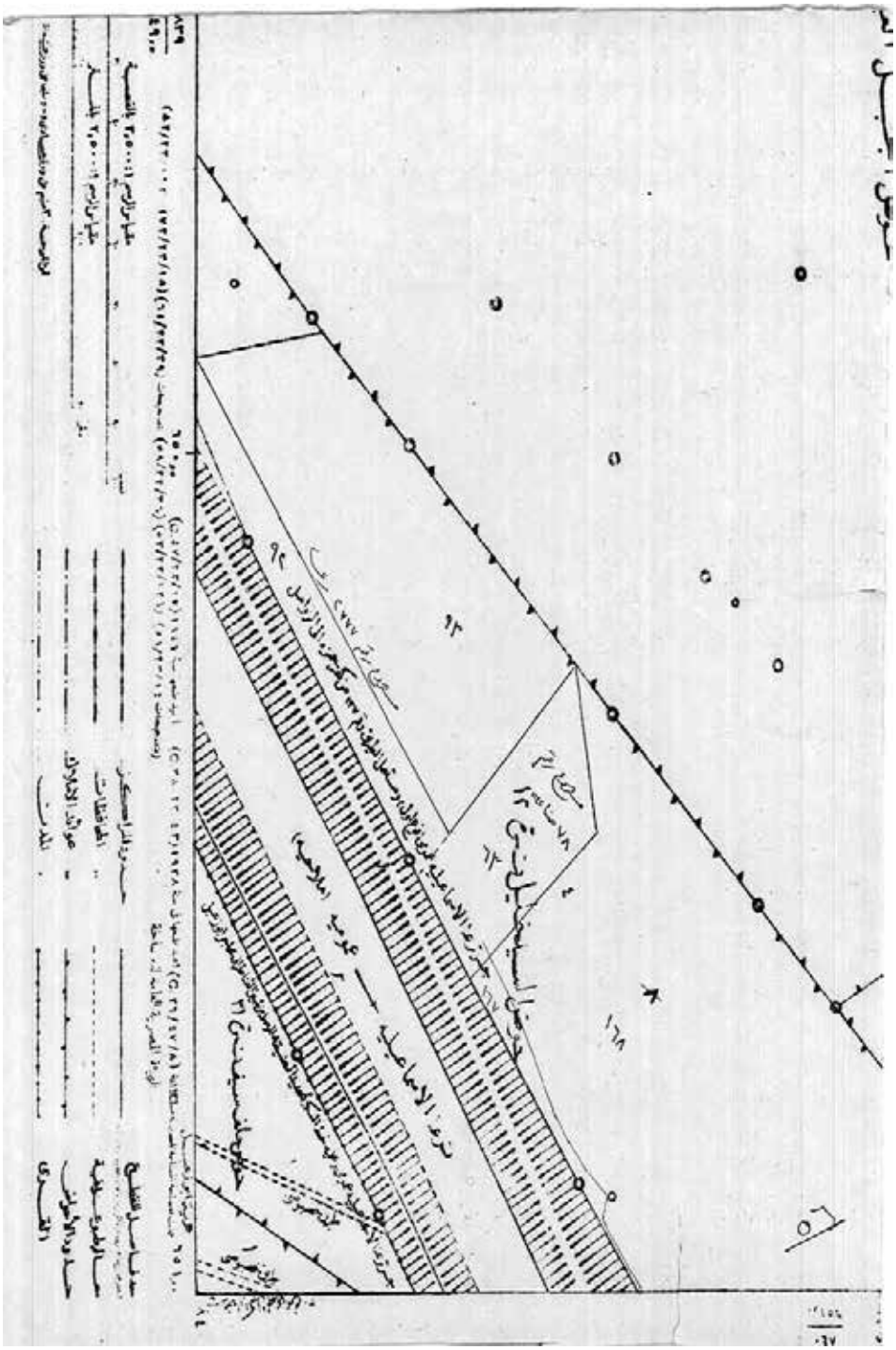

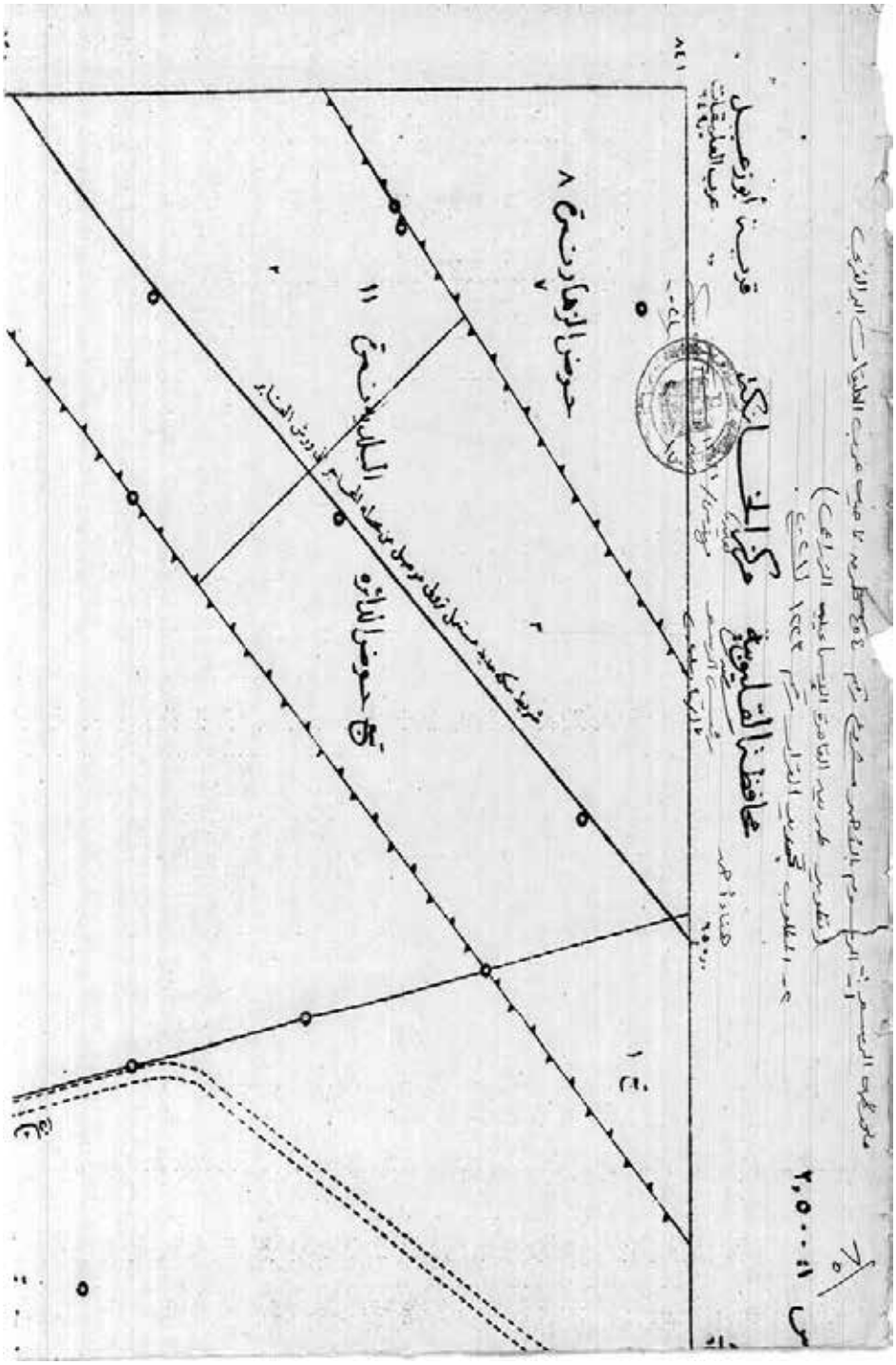
٢,٥٠٠٠١١
محافظة القليوبية
مركز الخانكة
قرية أبو زعبل
حوض الزهارنة ٨
حوض الناجة ١١
حوض البلاد ١٠

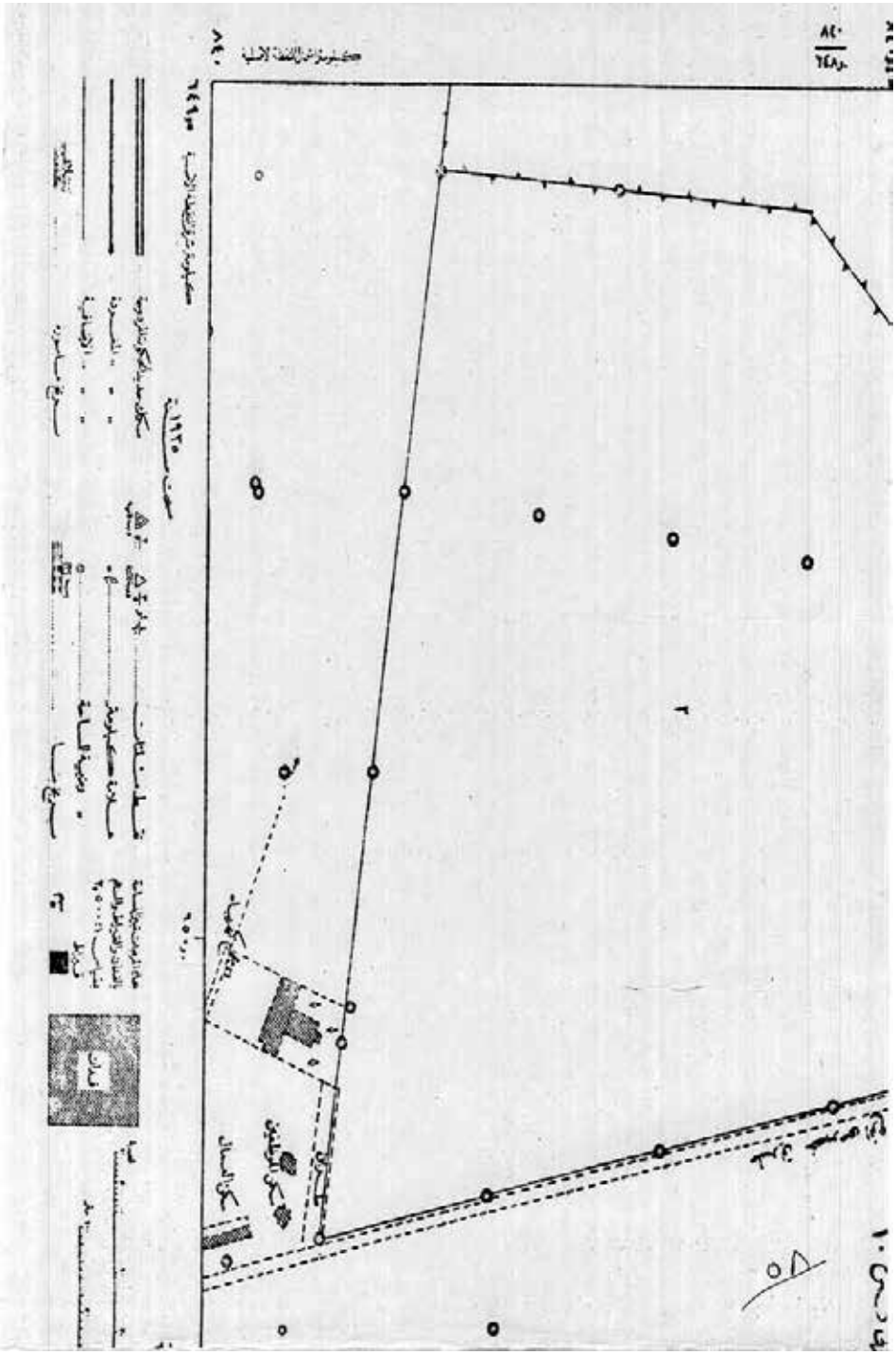

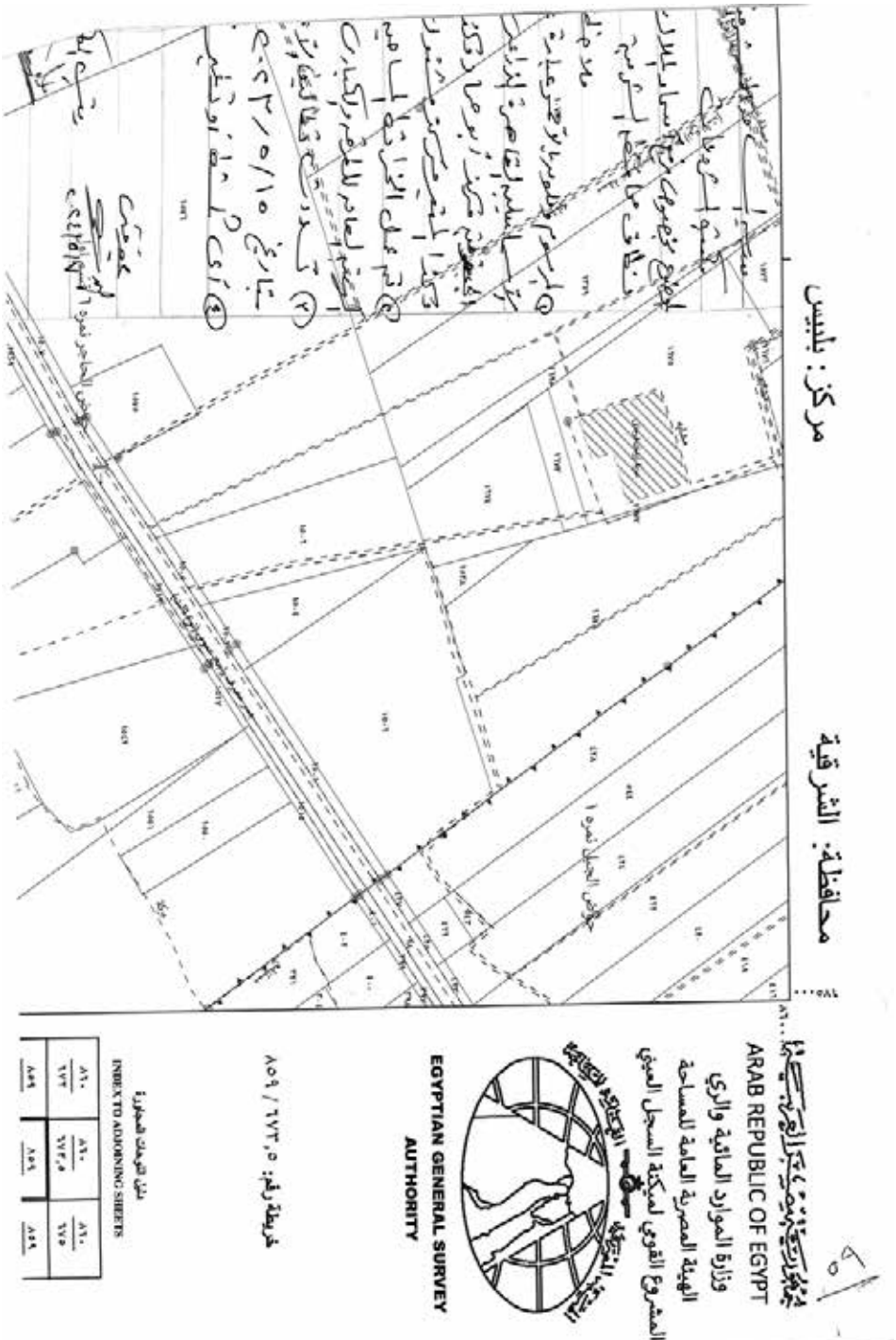
مركز: بلبيس
محافظة: الشرقية
جمهورية مصر العربية
ARAB REPUBLIC OF EGYPT
وزارة الموارد المائية والري
الهيئة المصرية العامة للمساحة
المشروع القومي لميكنة السجل العيني
EGYPTIAN GENERAL SURVEY AUTHORITY
خريطة رقم: ٦٧٣,٥ / ٨٥٩
ملئ للوحات المجاورة
INDEX TO ADJOINING SHEETS
٨٦٠ / ٦٧٣
٨٦٠ / ٦٧٢,٥
٨٥٩ / ٦٧٥
٨٥٩ / ٦٧٤

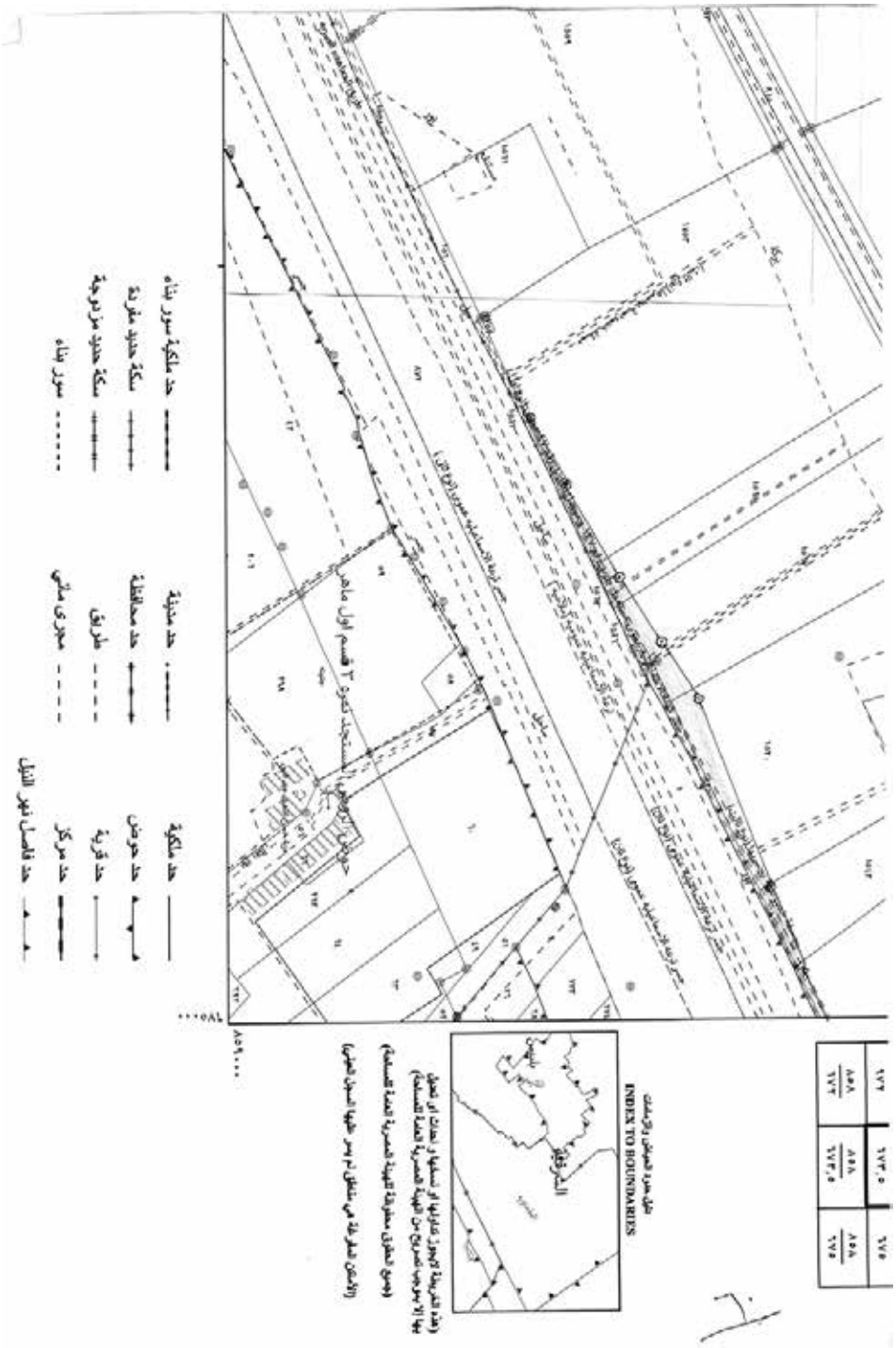
INDEX TO BOUNDARIES
حد ملكية
حد مدينة
حد ملكية سور بناء
حد حوض
حد محافظة
سكة حديد مفردة
حد قرية
طريق
سكة حديد مزدوجة
حد مركز
مجرى مائى
سور بناء
حد فاصل نهر النيل

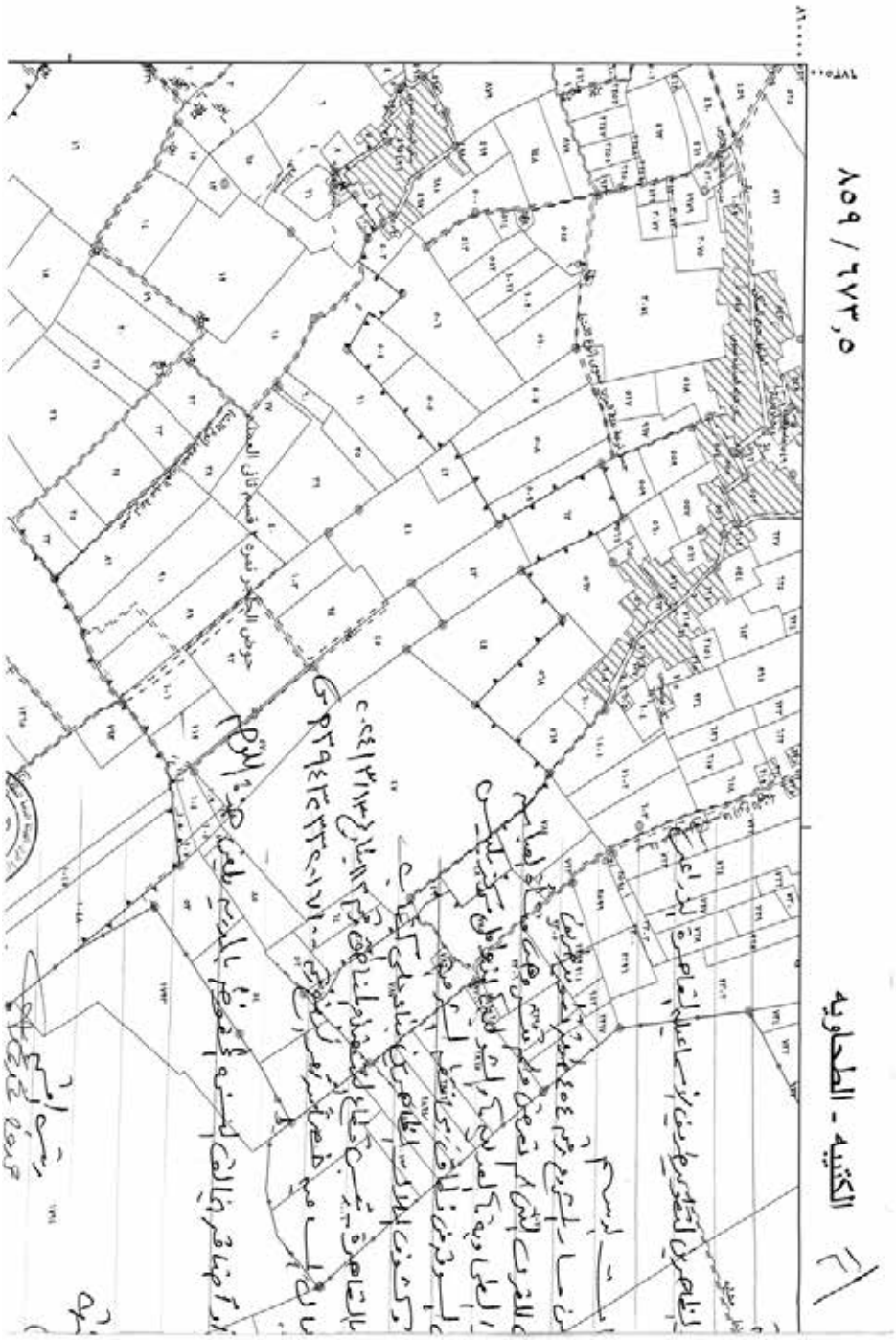
الكتنيه - الطحاويه
٨٥٩ / ٦٧٣,٥

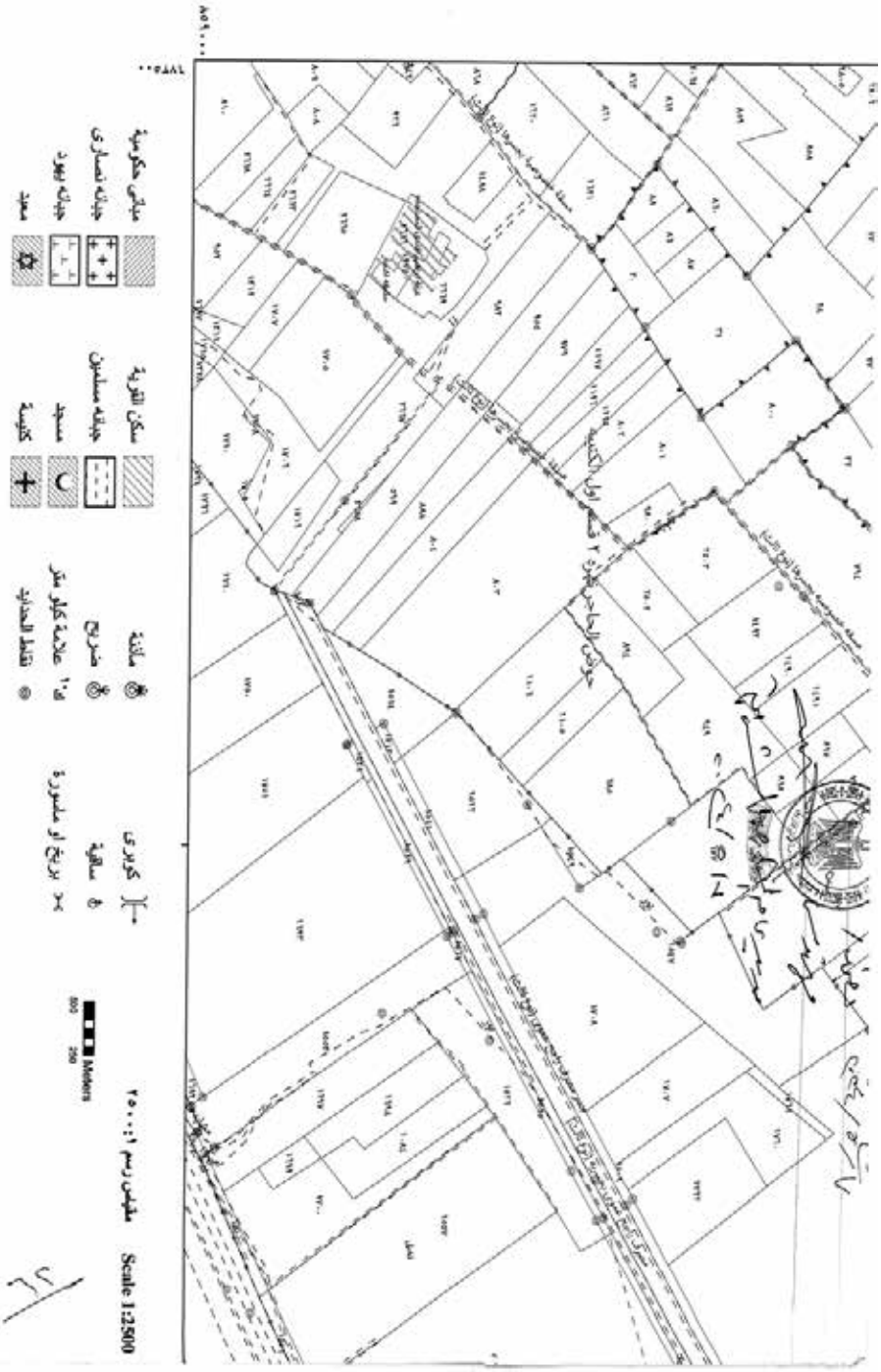
مبانى حكومية
جهات نصارى
جهات يهود
معبد
سكن القرية
جهات مسلمين
مسجد
كنيسة
مآذنة
ضريح
علامة كيلو متر
نقط الحدود
كوبرى
سكة
برج أو مطمورة
مقياس رسم ١:٢٥٠٠
Scale 1:2500
Meters
250
500

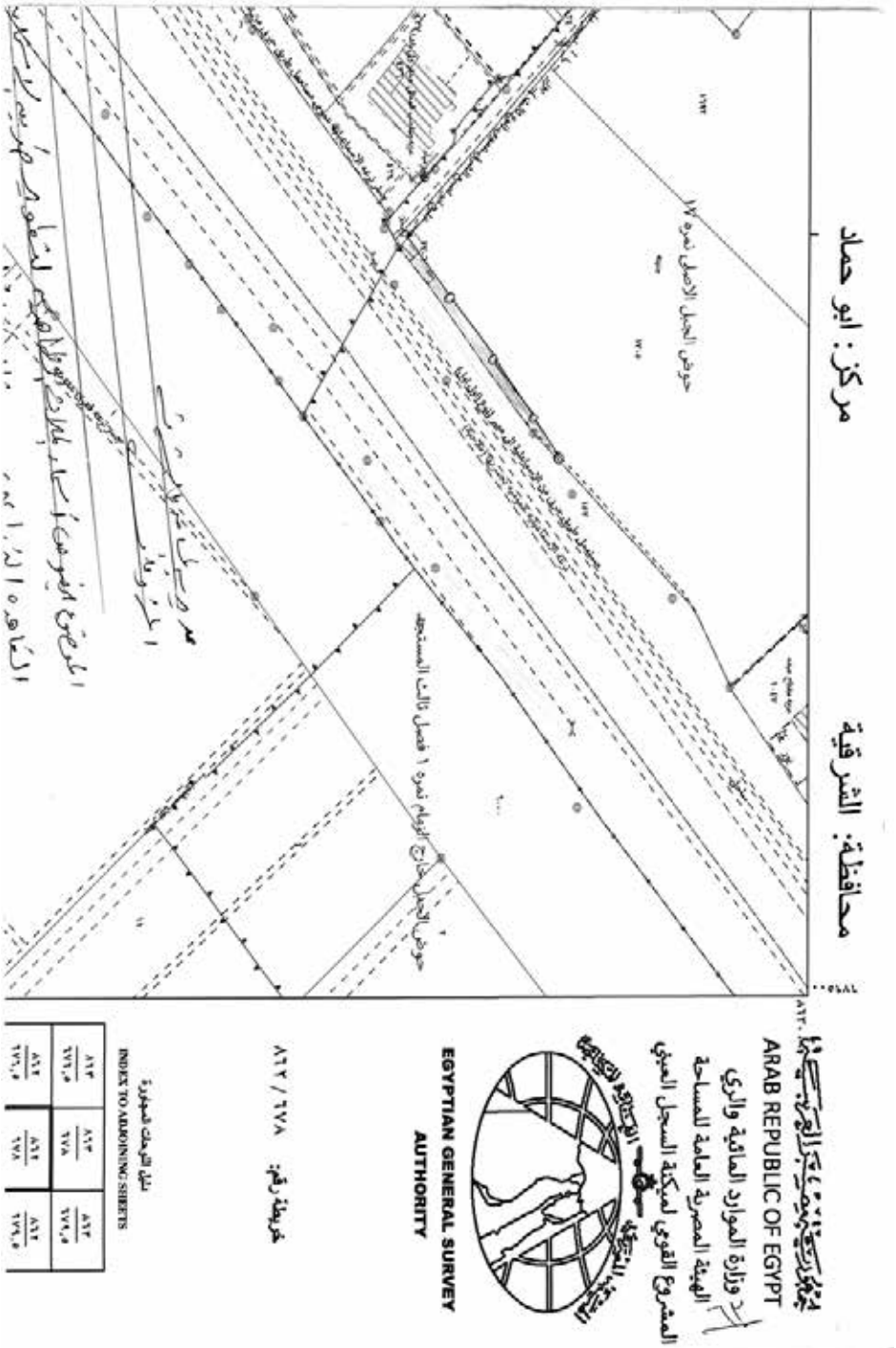
محافظة: الشرقية
مركز: ابو حماد
حوض الجبل الاصلى نمره ١٧
حوض الجبل خارج الزمام نمره ١ فصل ثالث المستجد
جمهورية مصر العربية
ARAB REPUBLIC OF EGYPT
وزارة الموارد المائية والري
الهيئة المصرية العامة للمساحة
المشروع القومي لميكنة السجل العيني
EGYPTIAN GENERAL SURVEY AUTHORITY
خريطة رقم: ٨٦٢ / ٦٧٨
تقل الوحدات المصورة
INDEX TO ADJOINING SHEETS
٨٦٣ / ٦٧٦,٥
٨٦٣ / ٦٧٨
٨٦٣ / ٦٧٧,٥
٨٦٢ / ٦٧٦,٥
٨٦٢ / ٦٧٨
٨٦٢ / ٦٧٧,٥

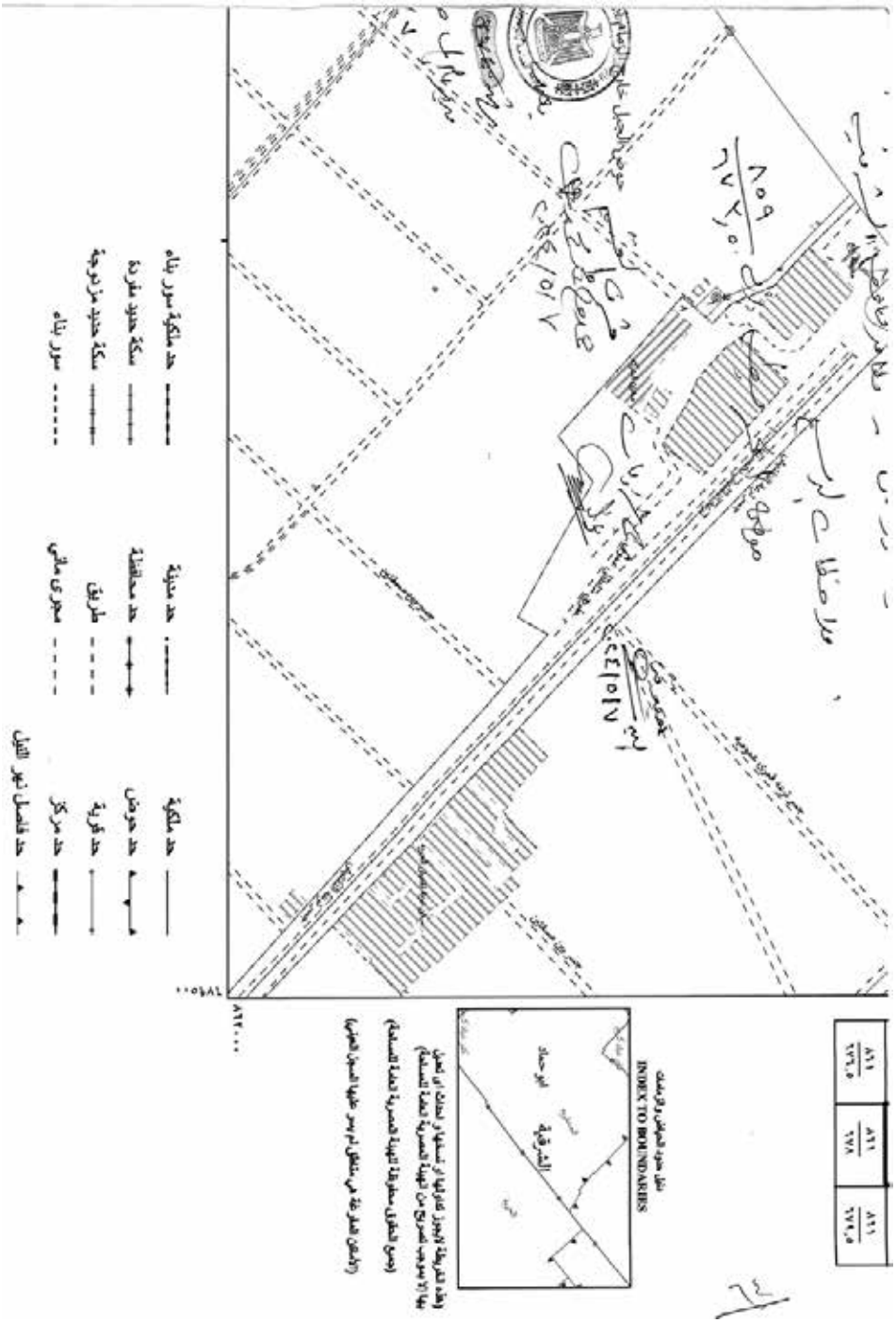
٨١١ / ٦٧٦,٥
٨١١ / ٦٧٨
٨١١ / ٦٧٨,٥
نقل حدود المبانى والوحدات
INDEX TO BOUNDARIES
الشرقية
ابو حماد
(هذه الخريطة لايجوز عند نقلها او تسليمها او لصقها او تعديل بها لاى سبب لخروج عن الهيئة المصرية العامة للمساحة)
(جميع الحقوق محفوظة للهيئة المصرية العامة للمساحة)
(واعتبر العلامة فى منتقل ام يعبر عليها السيول العلوى)
حد ملكية سور بناء
سكة حديد مفردة
سكة حديد مزدوجة
سور بناء
حد مدينة
حد محافظة
طريق
مجرى مائى
حد ملكية
حد حوض
حد قرية
حد مركز
حد فاصل نهر النيل
٠٠٥٨٤
٨٢٢٠٠٠

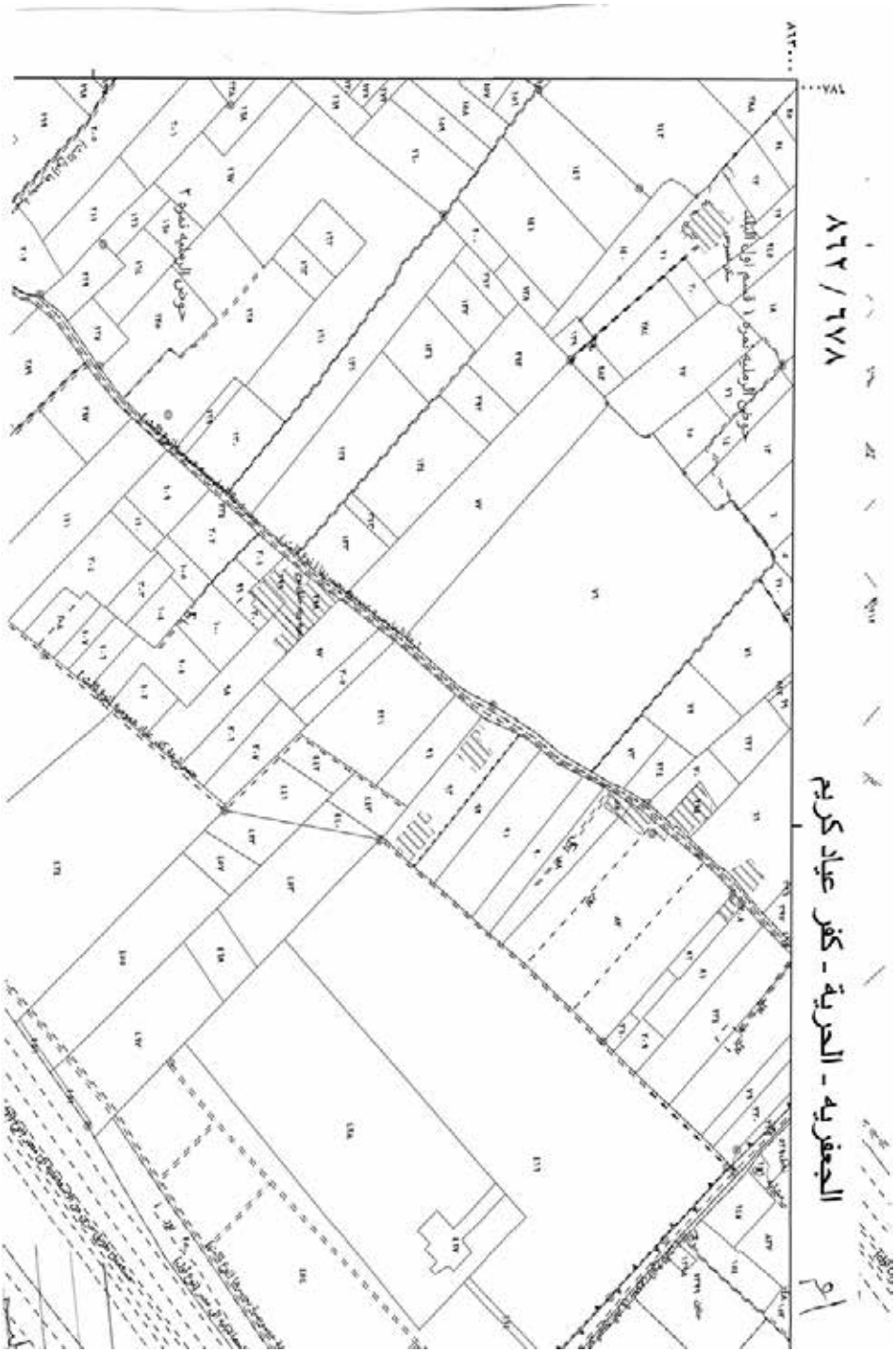
٨٦٢ / ٦٧٨
الجعفريه - الحرية - كفر عياد كريم

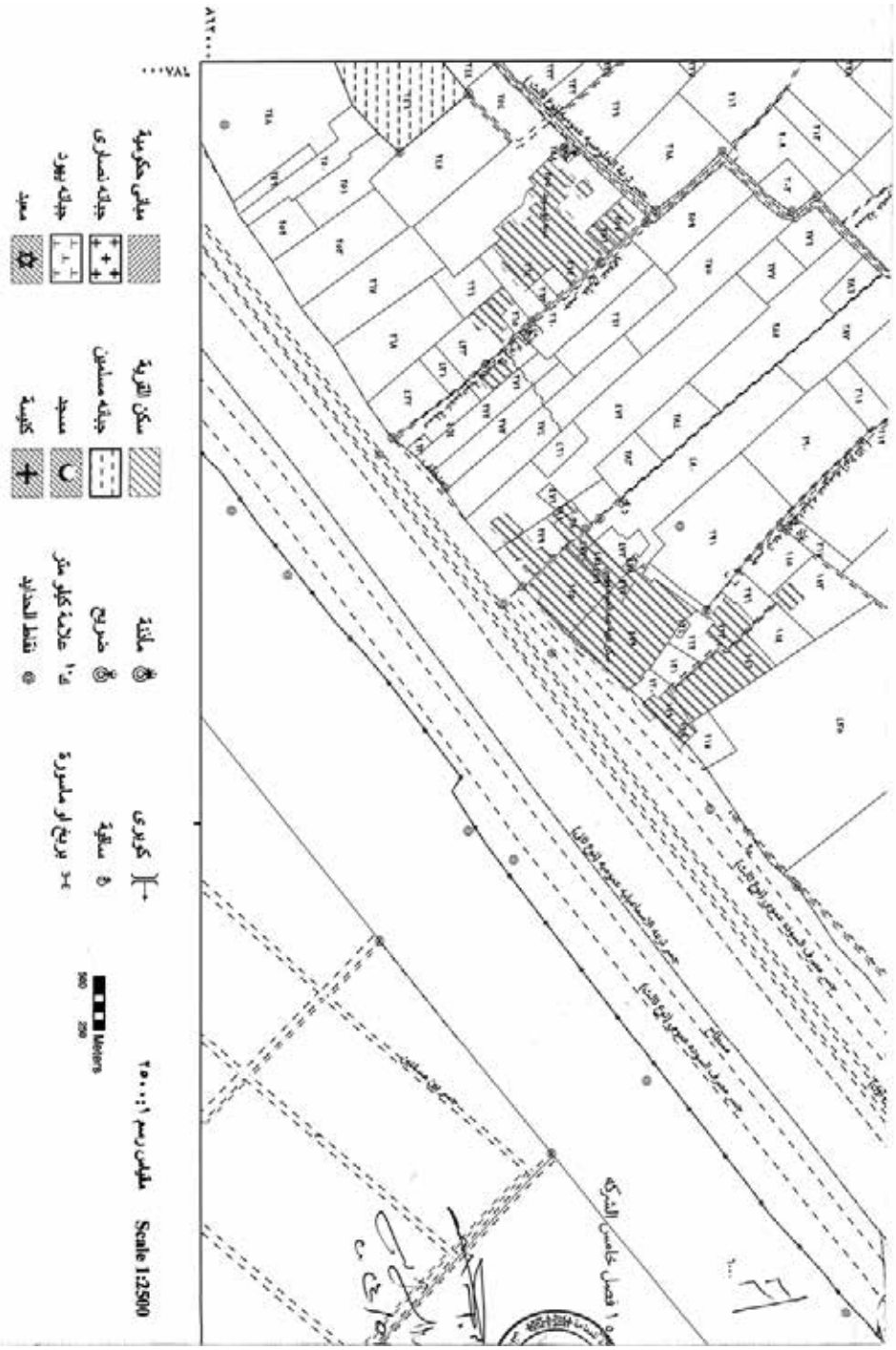
مبانى حكومية
جبانة نصارى
جبانة يهود
معبد
سكن القرية
جبانة مسلمين
مسجد
كنيسة
ملكية
ضريح
علامة كيلو متر
نقاط الحدائق
كوبرى
سكة
بريج او مسورة
مقياس رسم ١:٢٥٠٠
Scale 1:2500
Meters
500
250

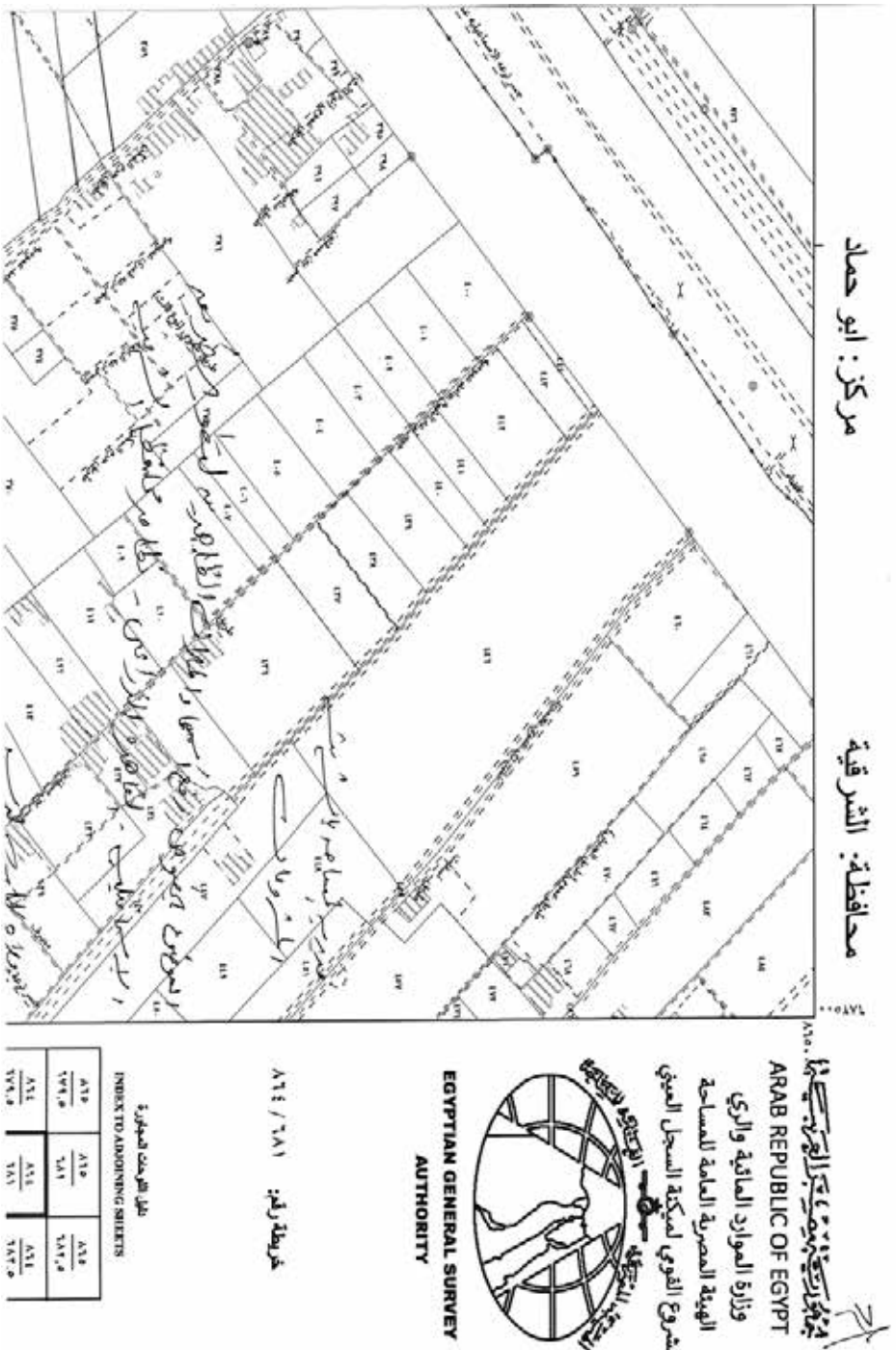
محافظة: الشرقية
مركز: ابو حماد
جمهورية مصر العربية
ARAB REPUBLIC OF EGYPT
وزارة الموارد المائية والري
الهيئة المصرية العامة للمساحة
المشروع القومي لميكنة السجل العيني
EGYPTIAN GENERAL SURVEY AUTHORITY
خريطة رقم: ٨٦٤ / ٦٨١
نقل اللوحات المجاورة
INDEX TO ADJOINING SHEETS

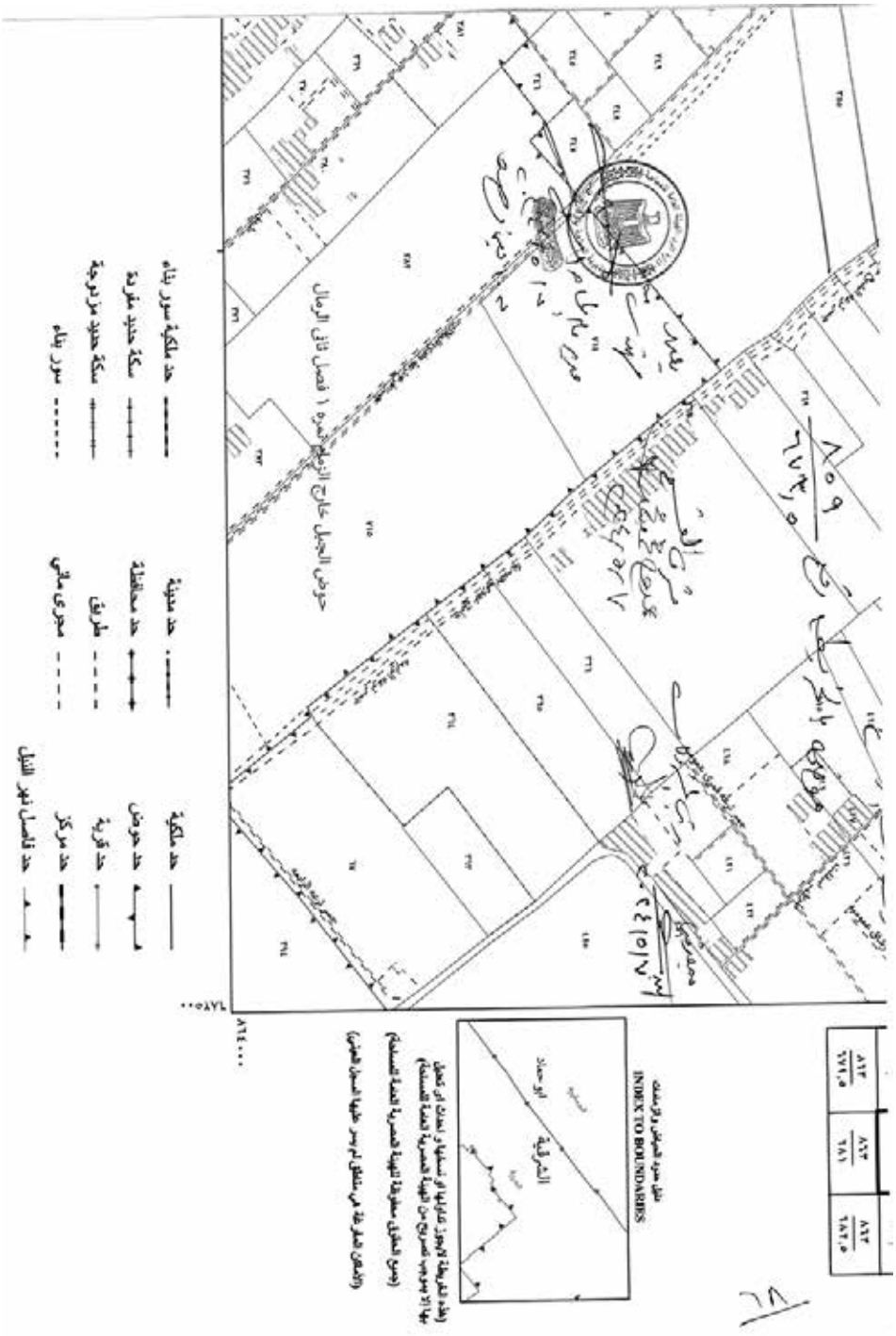
٨٥٩
٦٧٩,٥
حوض الجبل خارج الزمام قسم ثان الرمال
حد ملكية سور بناء
حد مدينة
حد ملكية
سكة حديد مفردة
حد محافظة
حد حوض
سكة حديد مزدوجة
طريق
حد قرية
سور بناء
مجرى مائى
حد مركز
حد فاصل نهر النيل
٨٦٤٠٠٠
٠٠٥٨٧٤
٨٦٣
٦٧١,٥
٨٦٣
٦٨١
٨٦٣
٦٨٢,٥
نقل حدود الحيازات والرسومات
INDEX TO BOUNDARIES
الشرقية
أبو حماد
(وهذه الخريطة لا يوجد تداخلها أو تستخدم لتحديد أو تعطيل
بها إلا بموجب تصريح من الهيئة المصرية العامة للمساحة)
(جميع الحقول مطروحة الهيئة المصرية العامة للمساحة)
(الأماكن المظللة في منطقة لم يمر عليها المسح الجوي)

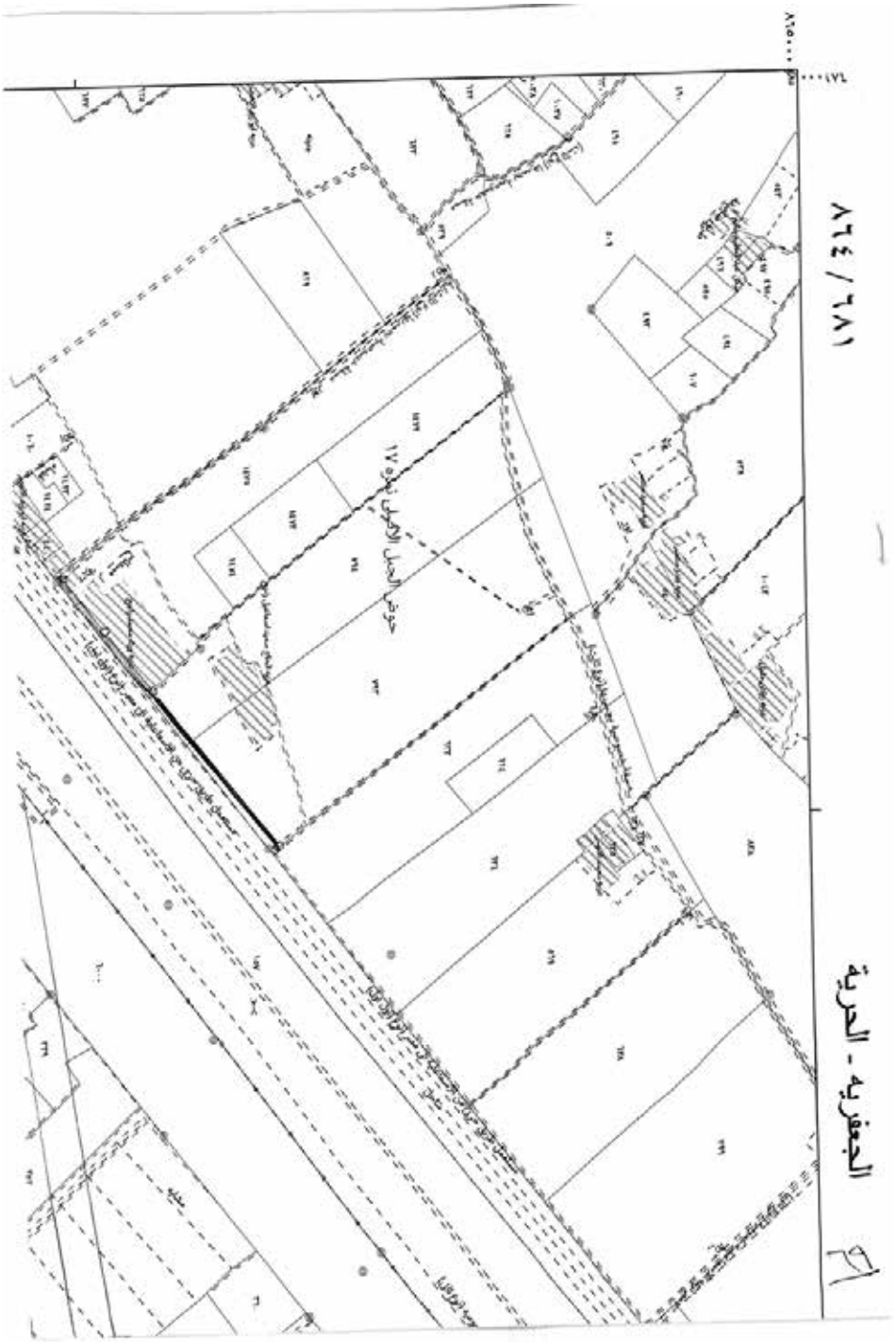
الجعفرية - الحرية
١٧٦ / ٤٦٧
حوض الجبل الأصلي نمرة ١٧

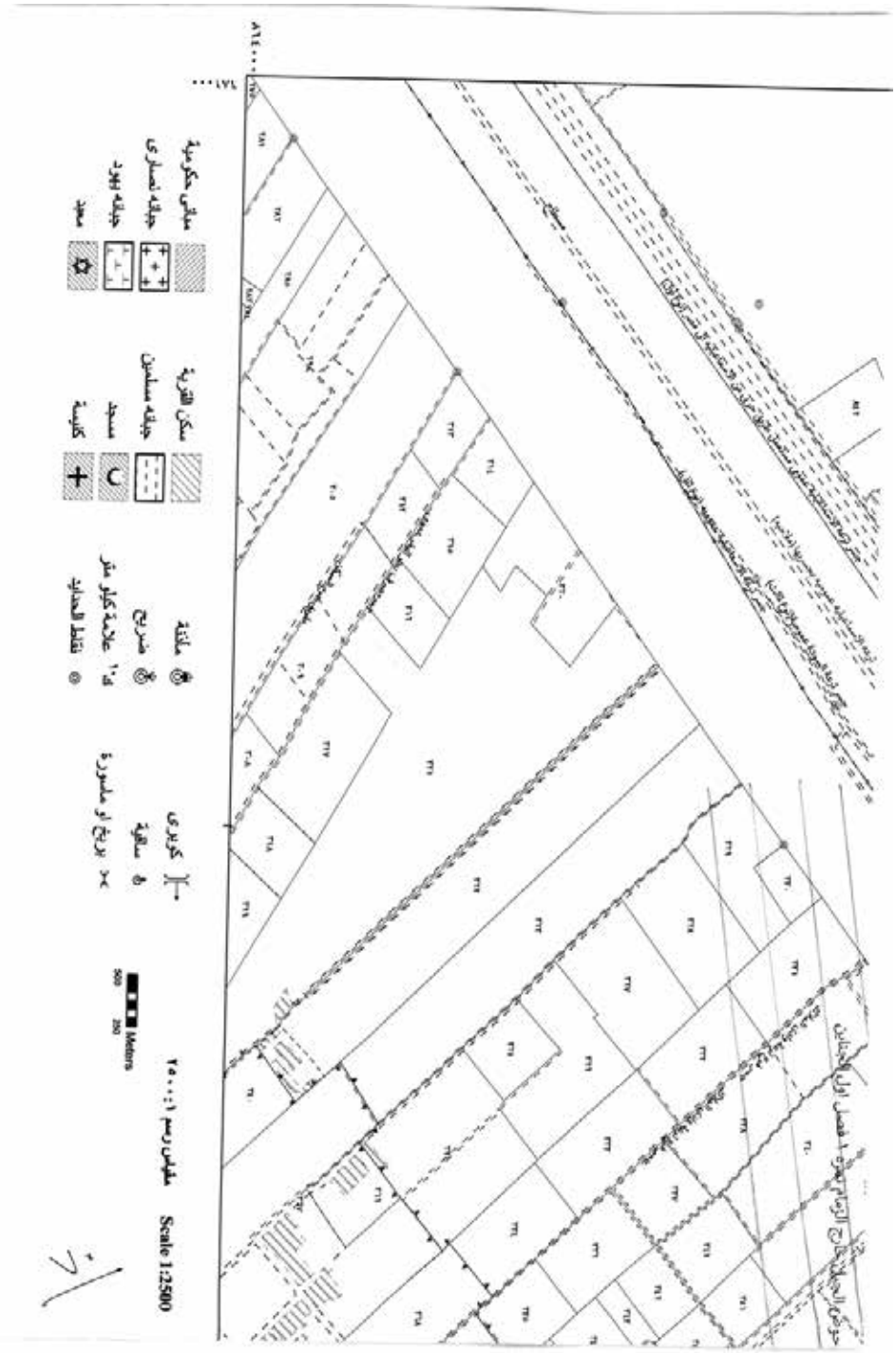
مبانى حكومية
جهاته نصارى
جهاته يهود
معبد
سكن القرية
جهاته مسلمين
مسجد
كنيسة
ملكية
ضريح
علامة كبار مقر
نقاط الحدود
كوبرى
سكة
برج أو مسورة
مقياس رسم ١:٢٥٠٠
Scale 1:2500
Meters
500
250

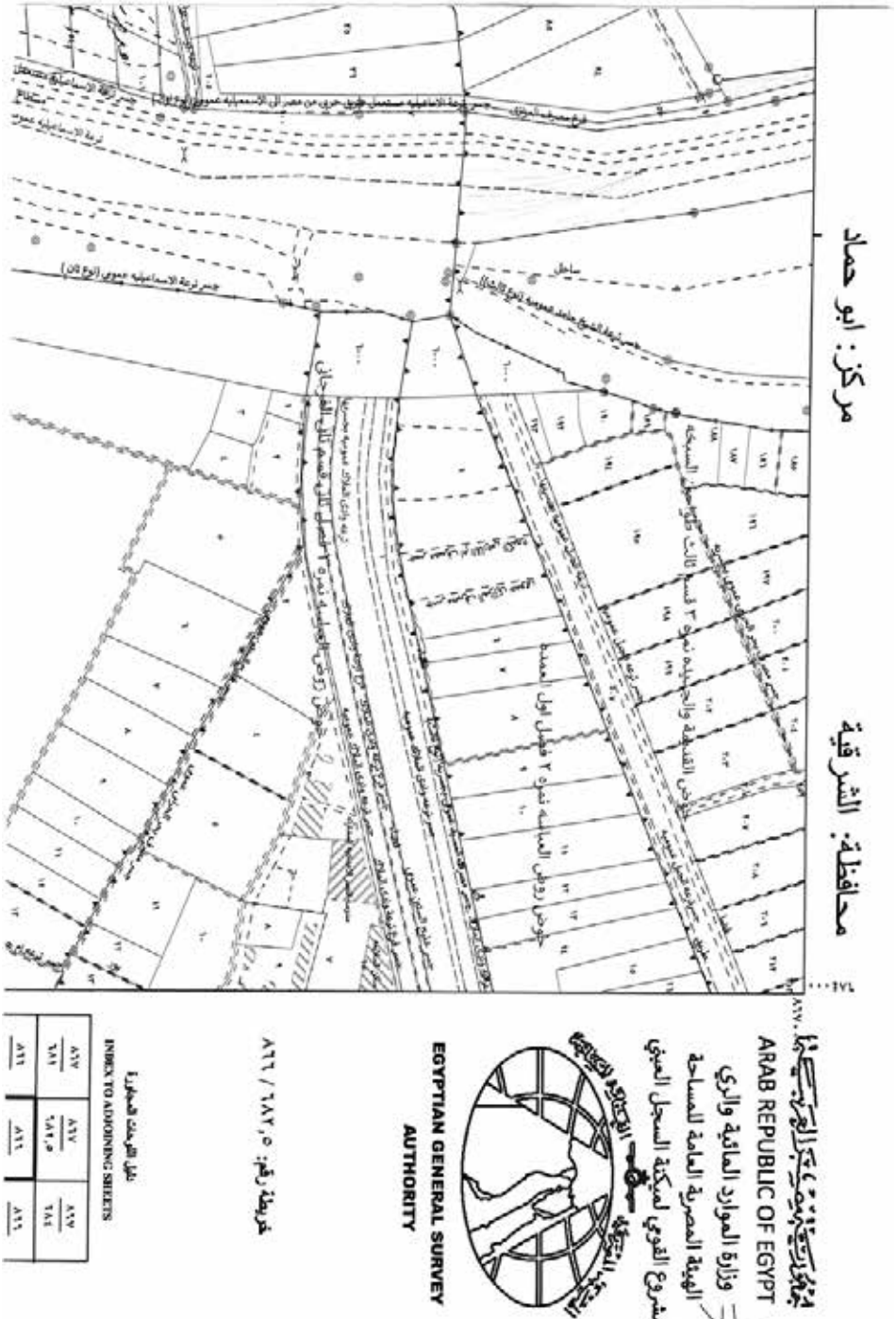
محافظة: الشرقية
مركز: ابو حماد
جمهورية مصر العربية
ARAB REPUBLIC OF EGYPT
وزارة الموارد المائية والري
الهيئة المصرية العامة للمساحة
المشروع القومي لميكنة السجل العيني
EGYPTIAN GENERAL SURVEY AUTHORITY
خريطة رقم: ٦٨٢,٥ / ٨٦٦
نقل الخريطة المحورية
INDEX TO ADJOINING SHEETS
٨٦٧ / ٦٨١
٨٦٧ / ٦٨٢,٥
٨٦٧ / ٦٨٤
٨٦٦ / ٦٨١
٨٦٦ / ٦٨٢,٥
٨٦٦ / ٦٨٤

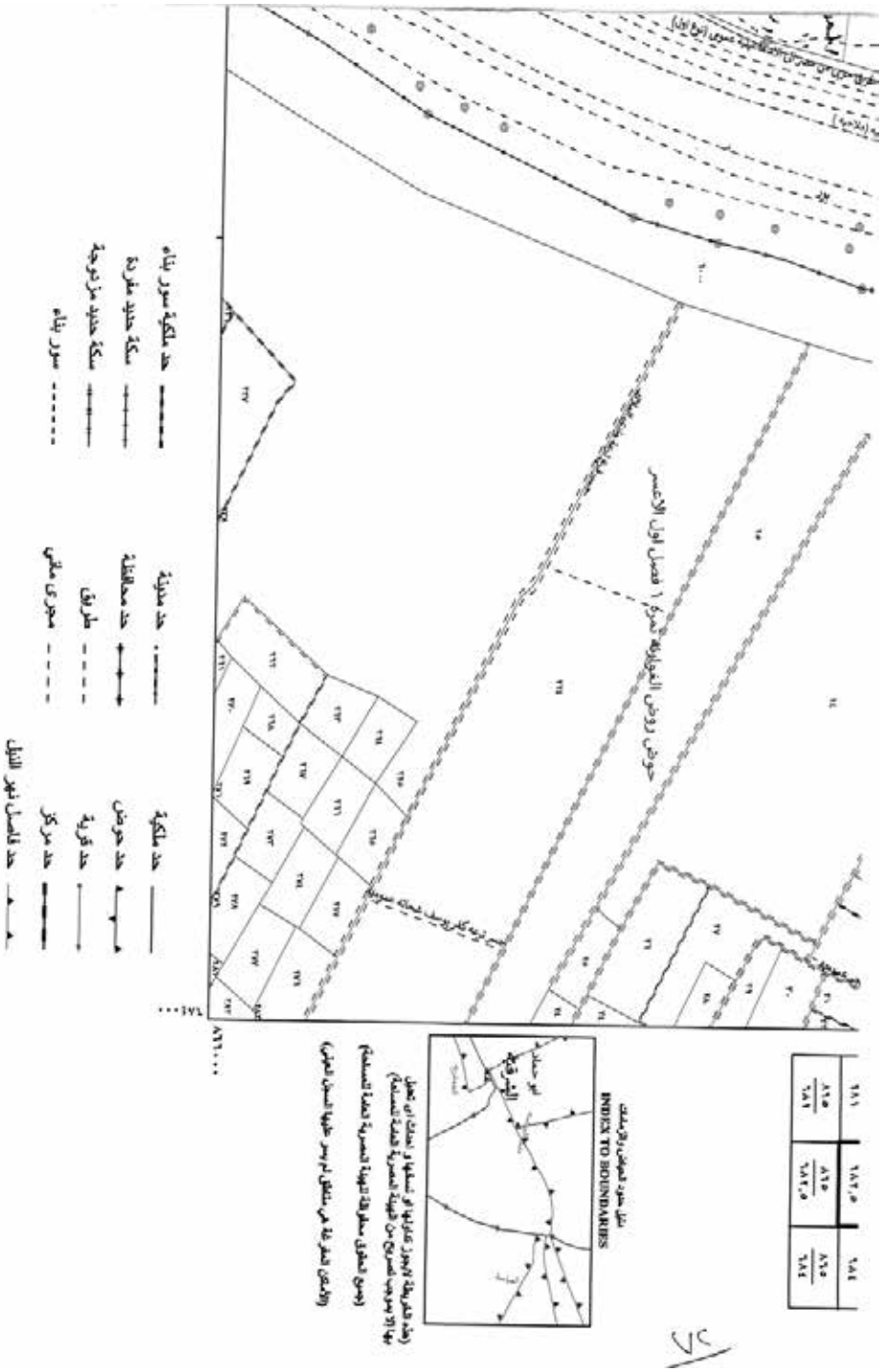
حوض روض الخواجة تمرى / فصل أول الأعسر
حد ملكية سور بناء
سكة حديد مفردة
سكة حديد مزدوجة
سور بناء
حد مدينة
حد محافظة
طريق
مجرى مائى
حد ملكية
حد حوض
حد قرية
حد مركز
حد فاصل نهر النيل
INDEX TO BOUNDARIES

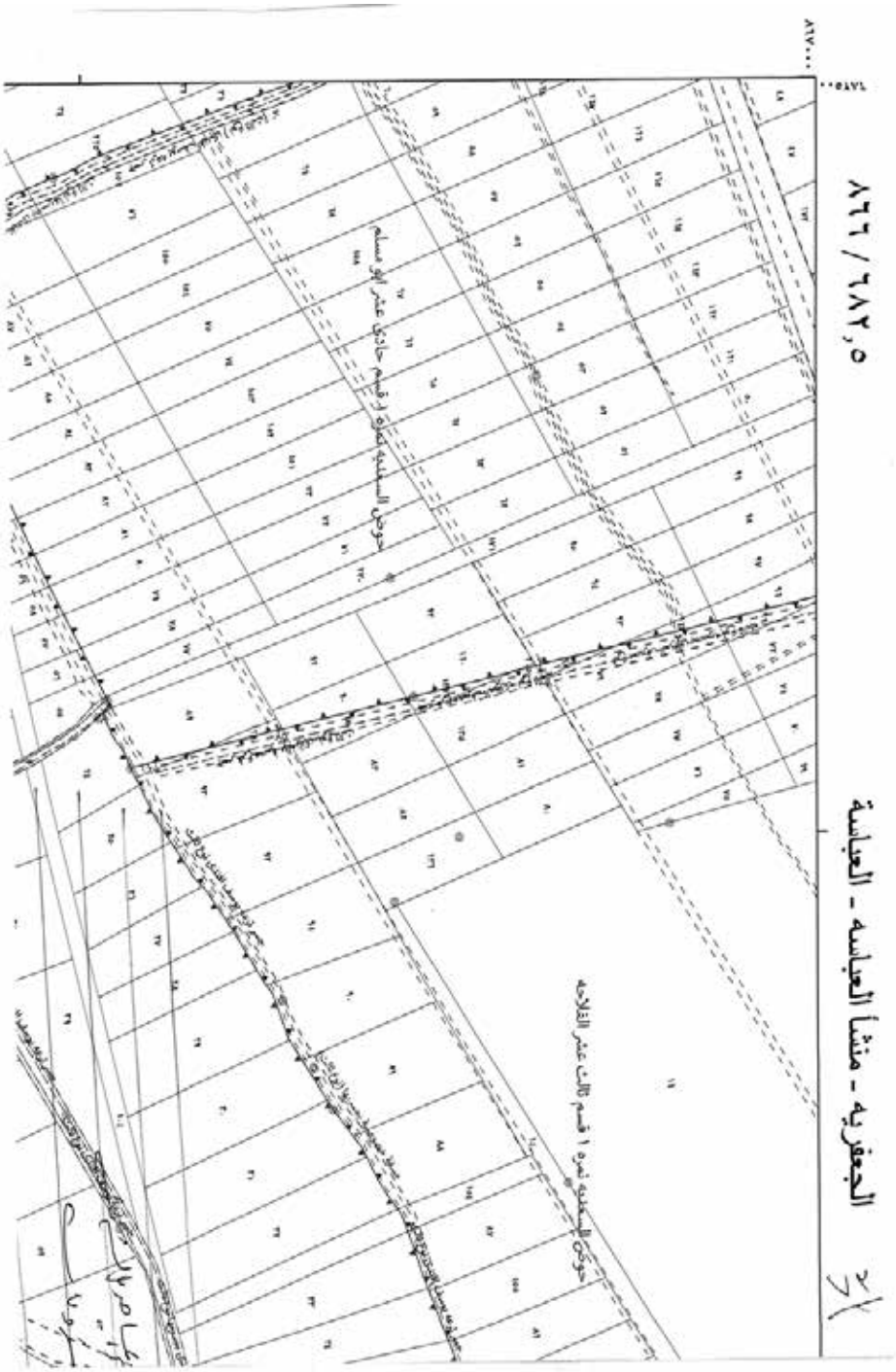
الجعفريه - منشأ العباسه - العباسة
٦٨٢,٥ / ٨٦٦
حوض السلطانيه نمره ١ قسم ثالث عشر الفلاحه
حوض السلطانيه نمره ١ رقم حادى عشر ابو مسلم

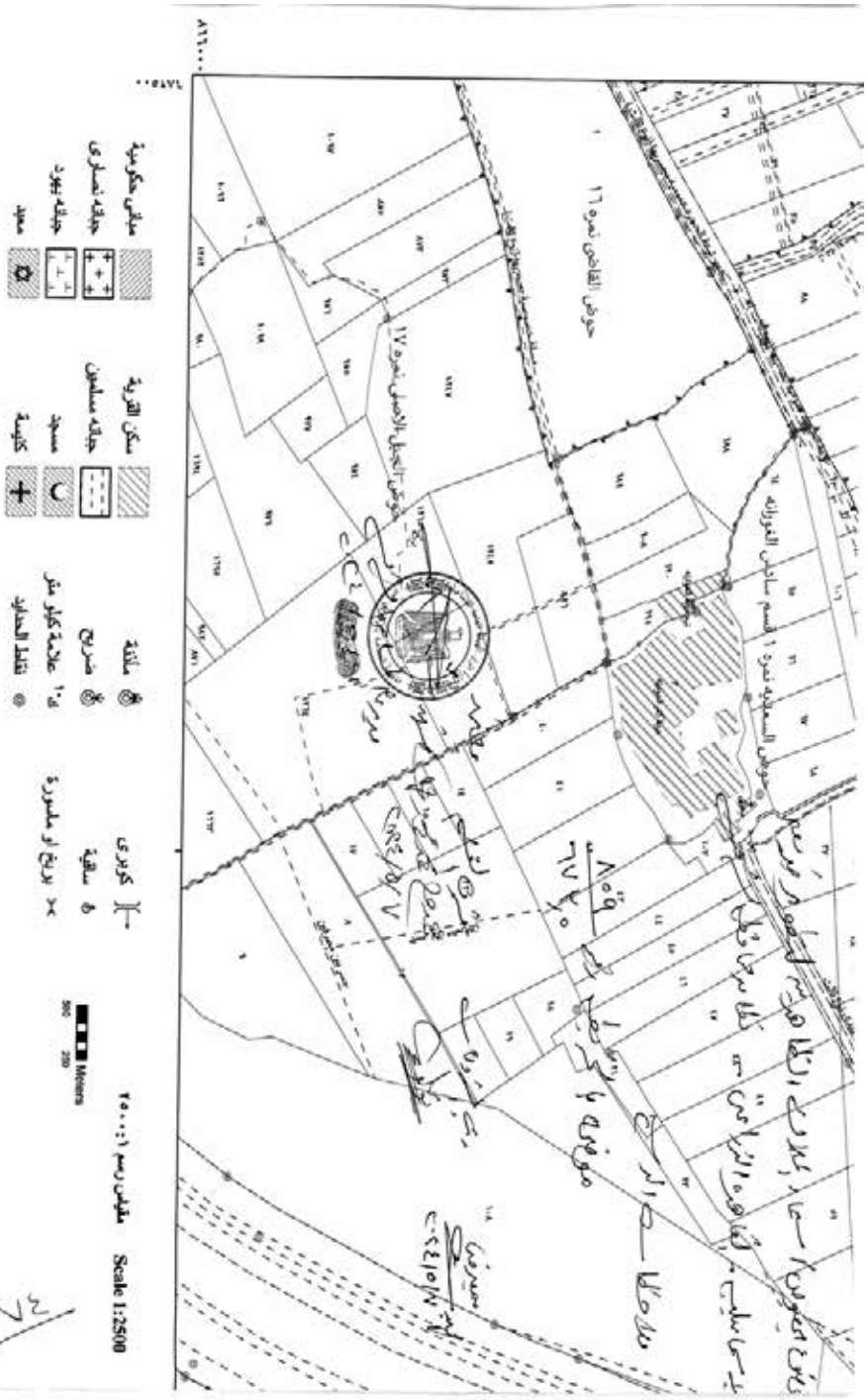
حوض القاضى نمرة ١٦
حوض الجبل الأصلى نمرة ١٧
مبانى حكومية
جبانة نصارى
جبانة يهود
معبد
سكن القرية
جبانة مسلمين
مسجد
كنيسة
ملكية
ضريح
علامة تكلو متر
نقطة الحدود
كوبرى
سقية
برج او مطمورة
مقياس رسم ١:٢٥٠٠
Scale 1:2500
Meters
500
250

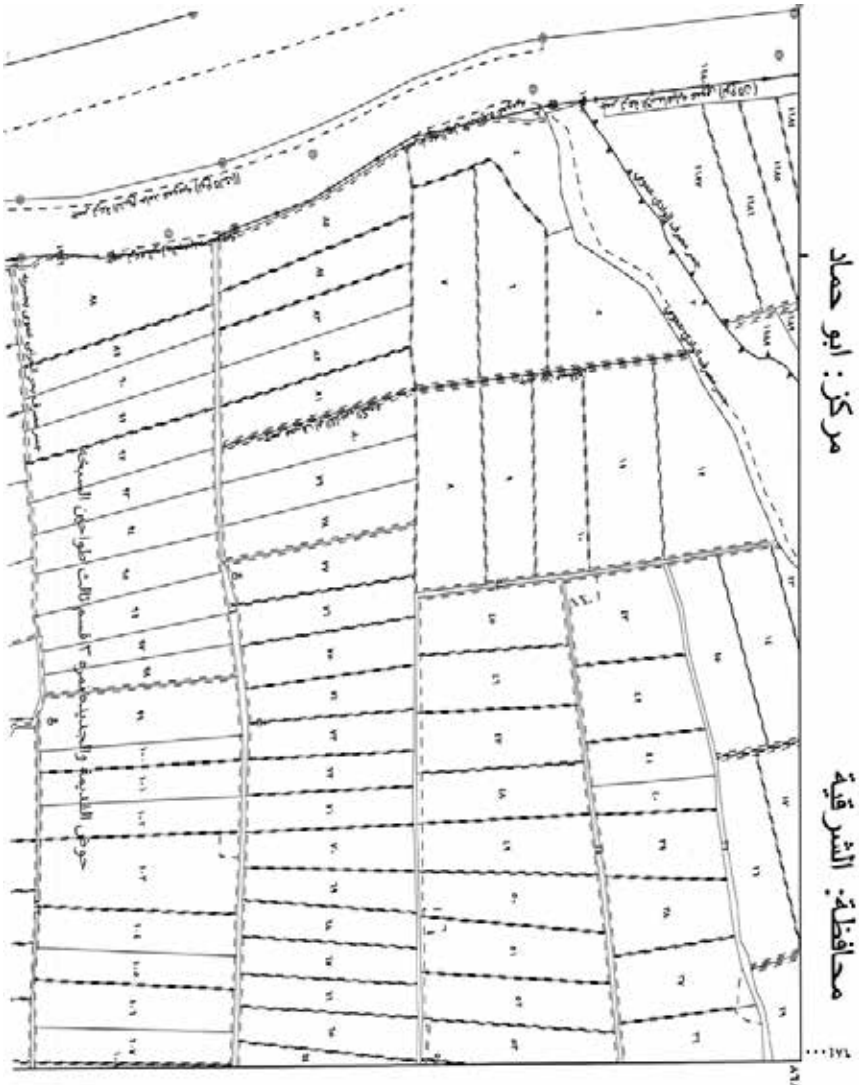
محافظة: الشرقية
مركز: ابو حماد
جمهورية مصر العربية
ARAB REPUBLIC OF EGYPT
وزارة الموارد المائية والري
الهيئة المصرية العامة للمساحة
المشروع القومي لميكنة السجل العيني
EGYPTIAN GENERAL SURVEY AUTHORITY
خريطة رقم: ٨٦٧ / ٦٨٢,٥
نقل الخريطة المجاورة
INDEX TO ADJOINING SHEETS
٨٦٨ / ٦٨١
٨٦٨ / ٦٨٢,٥
٨٦٧ / ٦٨١
٨٦٧ / ٦٨٢,٥

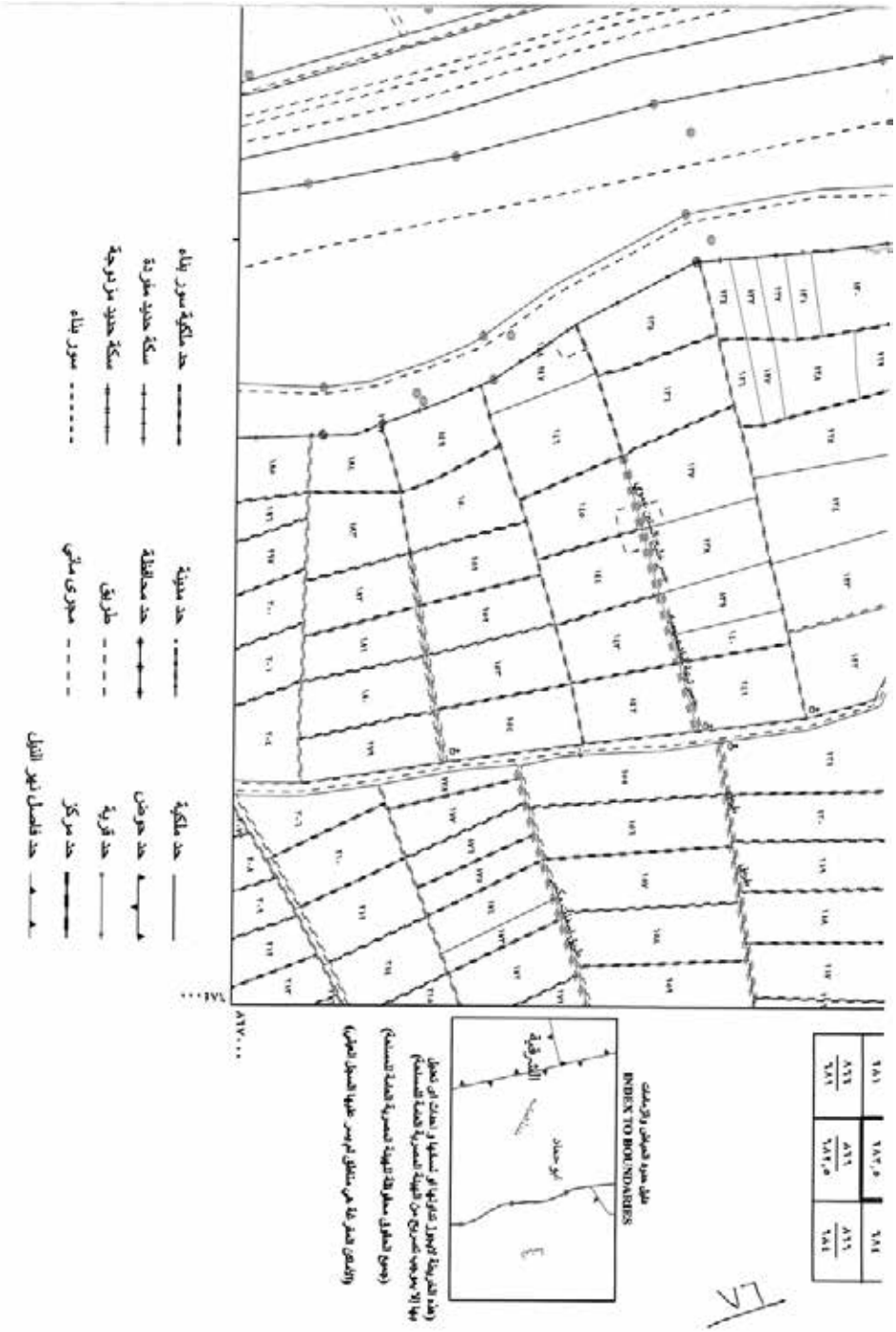
حد ملكية سور بناء
سكة حديد مفردة
سكة حديد مزدوجة
سور بناء
حد مدينة
حد محافظة
طريق
مجرى مائى
حد ملكية
حد حوض
حد قرية
حد مركز
حد فاصل نهر النيل
INDEX TO BOUNDARIES

٨٦٧ / ٦٨٢,٥
منشأ العباسية - العباسية
٨٠٩
٦٧٢٠

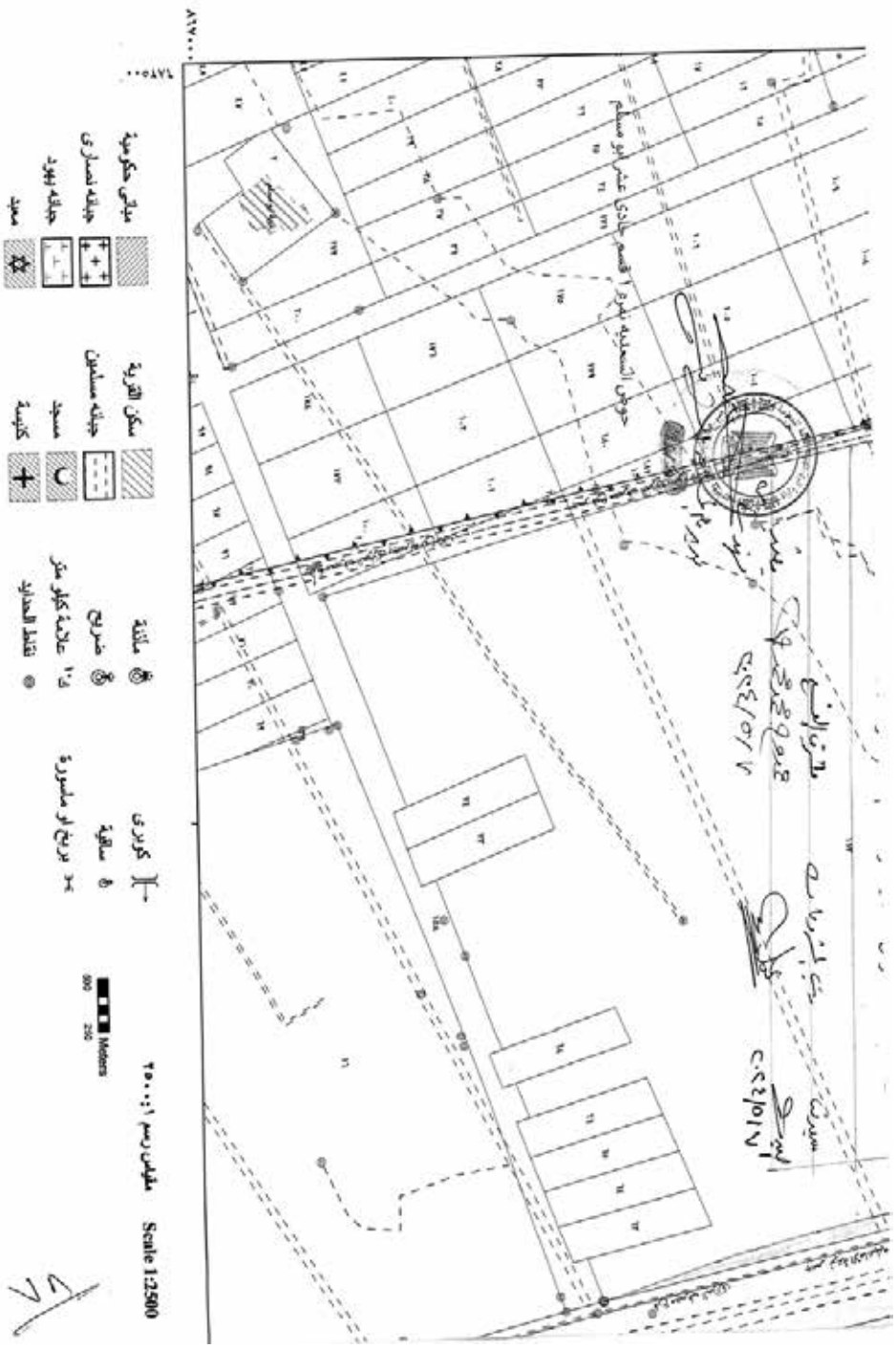
مبانى حكومية
جبانه نصارى
جبانه يهود
معبد
سكن القرية
جبانه مسلمين
مسجد
كنيسة
مآذنة
ضريح
علامة كيلو متر
نقاط الحدايد
كوبرى
سكة
برج او مأسورة
مقياس رسم ١:٢٥٠٠
Scale 1:2500
Meters

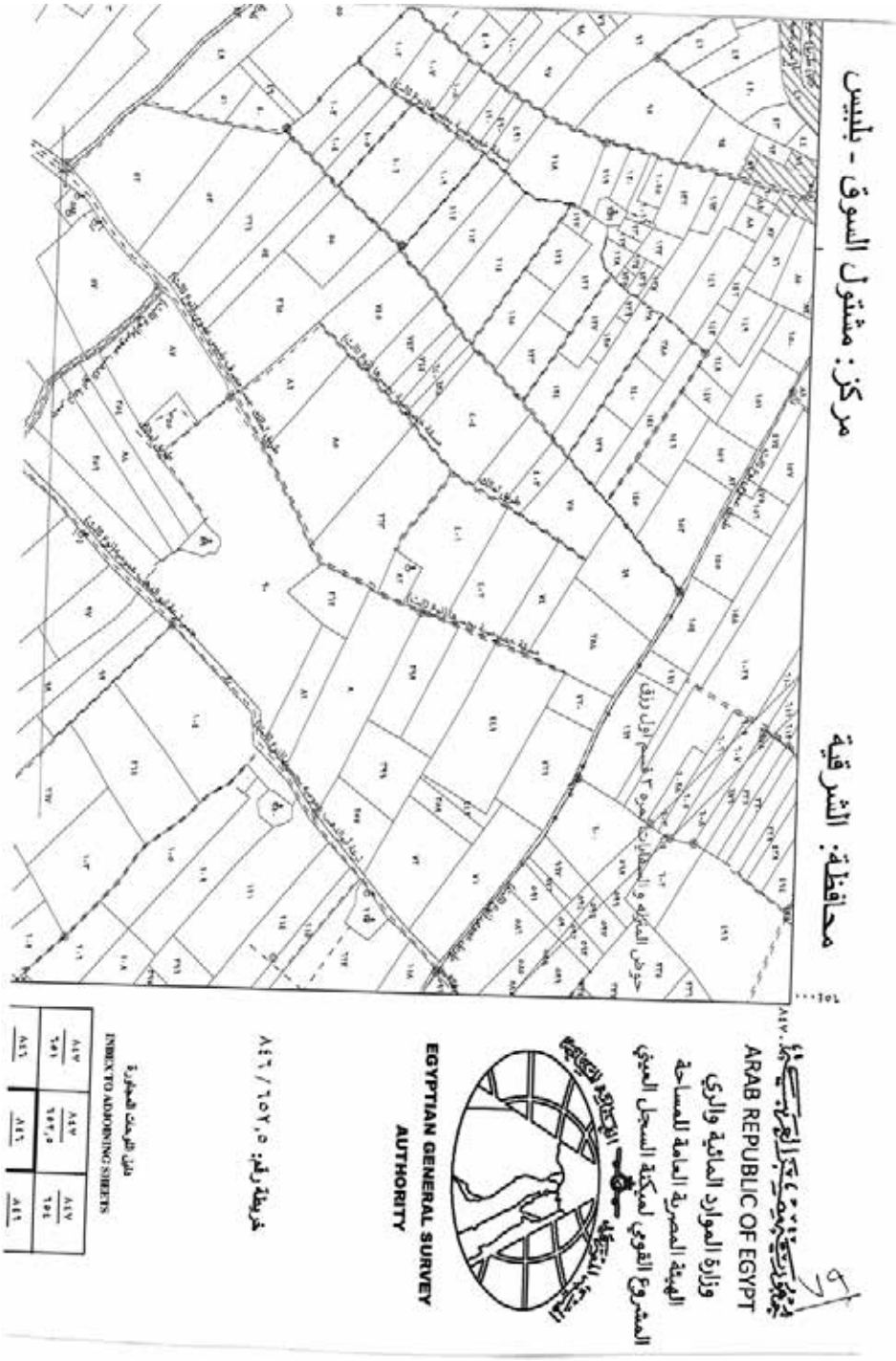
محافظة: الشرقية
مركز: مشتول السوق - بلبيس
جمهورية مصر العربية
ARAB REPUBLIC OF EGYPT
وزارة الموارد المائية والري
الهيئة المصرية العامة للمساحة
المشروع القومي لميكنة السجل العيني
EGYPTIAN GENERAL SURVEY AUTHORITY
خريطة رقم: ٦٥٧,٥ / ٨٤٦
دليل الخريطة المحورية
INDEX TO ADJOINING SHEETS
٨٤٧ / ٦٥١
٨٤٧ / ٦٥٢,٥
٨٤٧ / ٦٥٤
٨٤٦ / ٦٥٧,٥
٨٤٦ / ٦٥٩
٨٤٦ / ٦٦١

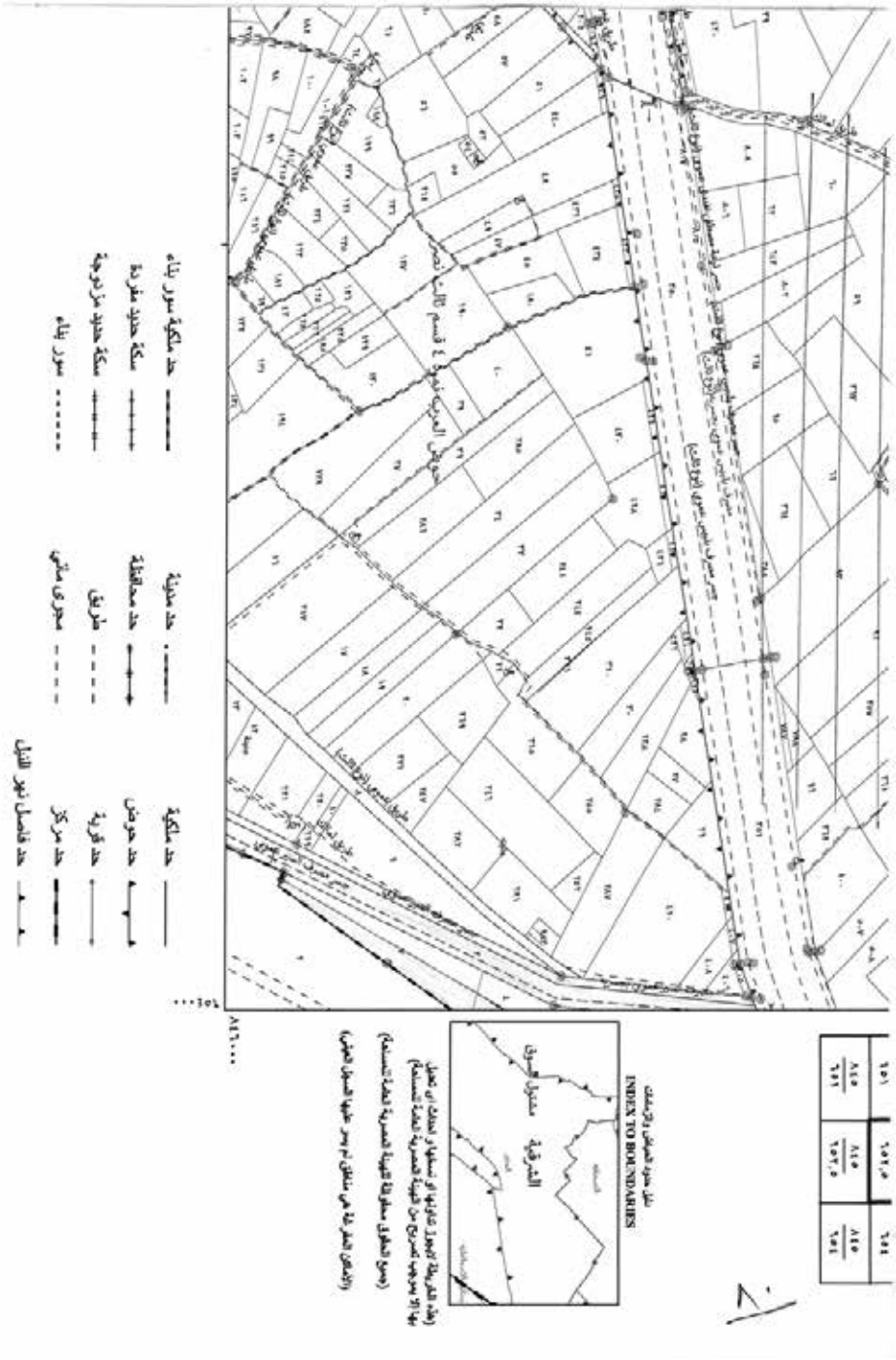
٦٥١
٨٤٥
٦٥١
٦٥٢,٥
٨٤٥
٦٥٢,٥
٦٥١
٨٤٥
٦٥١
٨٠
نقل حدود الحيازات والملكيات
INDEX TO BOUNDARIES
المديرية
مشتول الوردى
(هذه الخريطة لا تجعل حدودها أو مساحاتها أى تعديل
بها لا يترتب تصريح من الهيئة المصرية العامة للمساحة)
(جميع الحقوق محفوظة للهيئة المصرية العامة للمساحة)
(الأنشطة الغير مشار هى منافق لم يتم عليها المسح الجوى)
حد ملكية سور بناء
حد مدينة
حد ملكية
سكة حديد مفردة
حد محافظة
حد حوض
سكة حديد مزدوجة
طريق
حد قرية
سور بناء
مجرى مائى
حد مركز
حد فاصل نهر النيل
٨٤٦٠٠٠

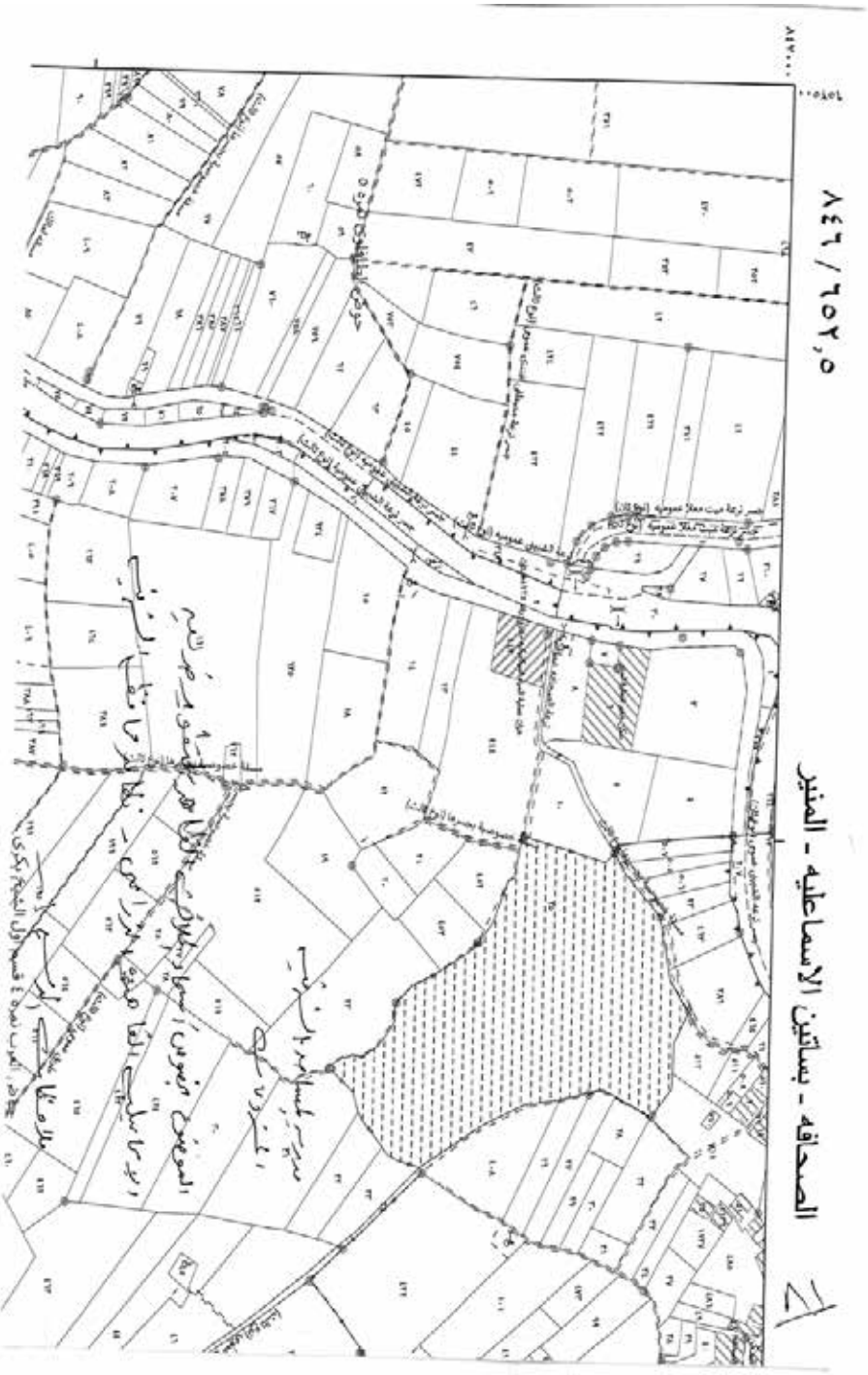
٨٤٦ / ٦٥٢,٥
الصحافه - بساتين الاسماعليه - المنير

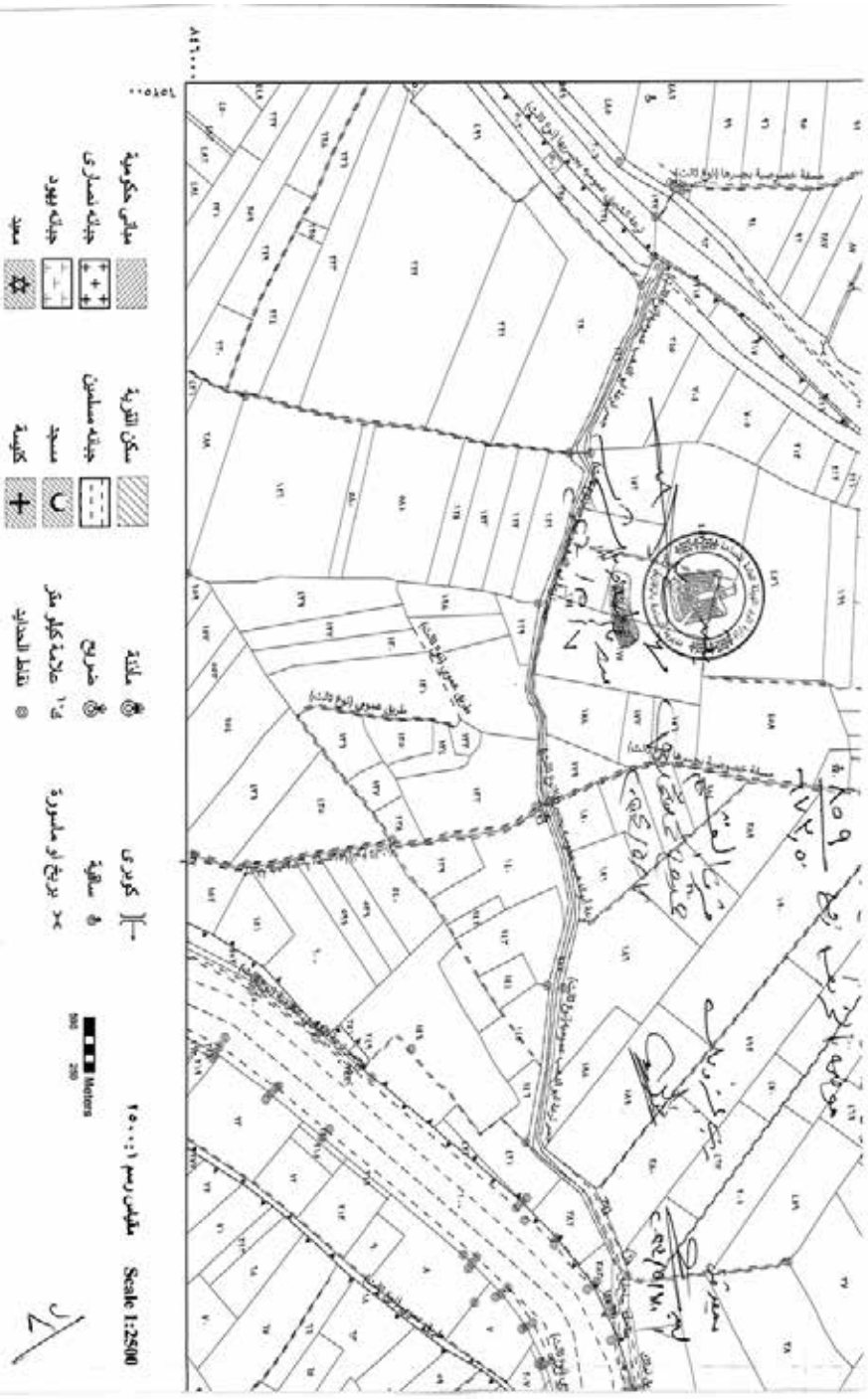
مبانى حكومية
جبانة نصارى
جبانة يهود
معبد
سكن القرية
جبانة مسلمين
مسجد
كنيسة
ملكية
ضريح
علامة كيلو متر
نقاط الحدود
كوبرى
سكة
برج او ملسورة
مقياس رسم ١:٢٥٠٠
Scale 1:2500
Meters

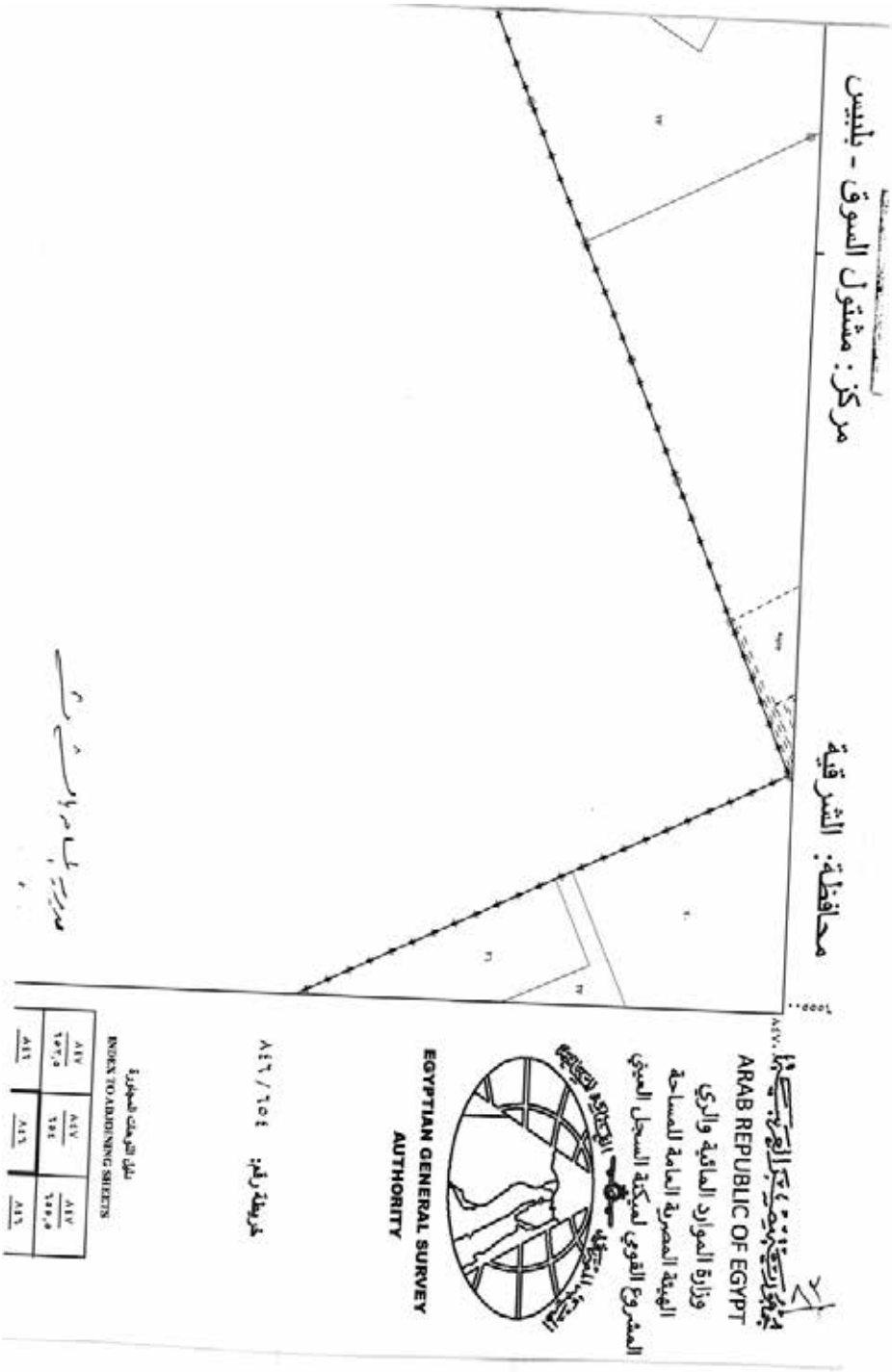
مركز: مشتول السوق - بلبيس
محافظة: الشرقية
ARAB REPUBLIC OF EGYPT
وزارة الموارد المائية والري
الهيئة المصرية العامة للمساحة
المشروع القومي لميكنة السجل العيني
EGYPTIAN GENERAL SURVEY AUTHORITY
خريطة رقم: ٨٤٦/٦٥٤
INDEX TO ADJOINING SHEETS

INDEX TO BOUNDARIES
حد ملكية
حد مدينة
حد محافظة
حد حوض
حد قرية
حد مركز
حد فاصل نهر النيل
حد ملكية سور بناء
سكة حديد مفردة
سكة حديد مزدوجة
سور بناء

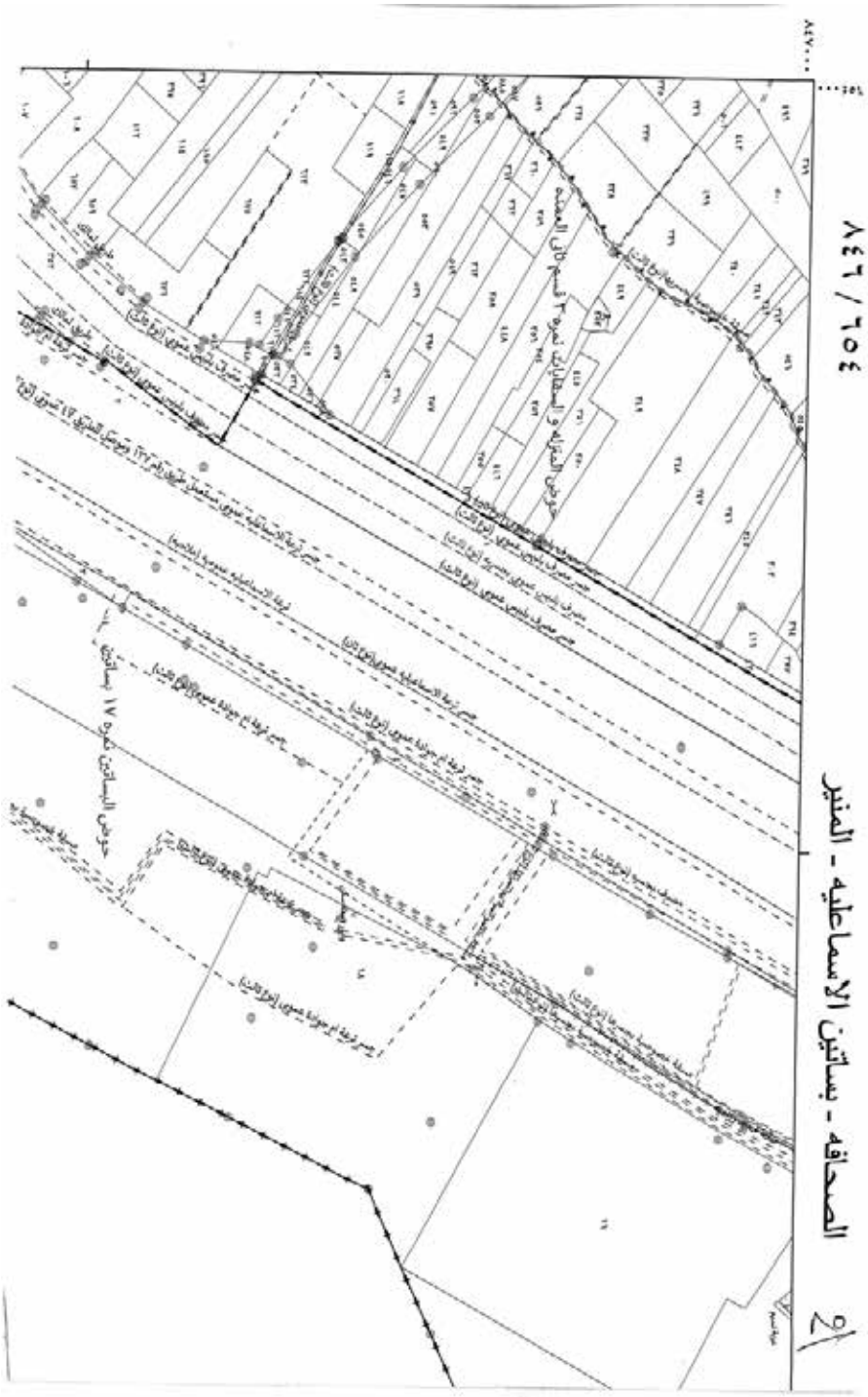
٨٤٦ / ٦٥٤
الصحافه - بساتين الإسماعليه - المنير
حوض البساتين نمره ١٧ بساتين

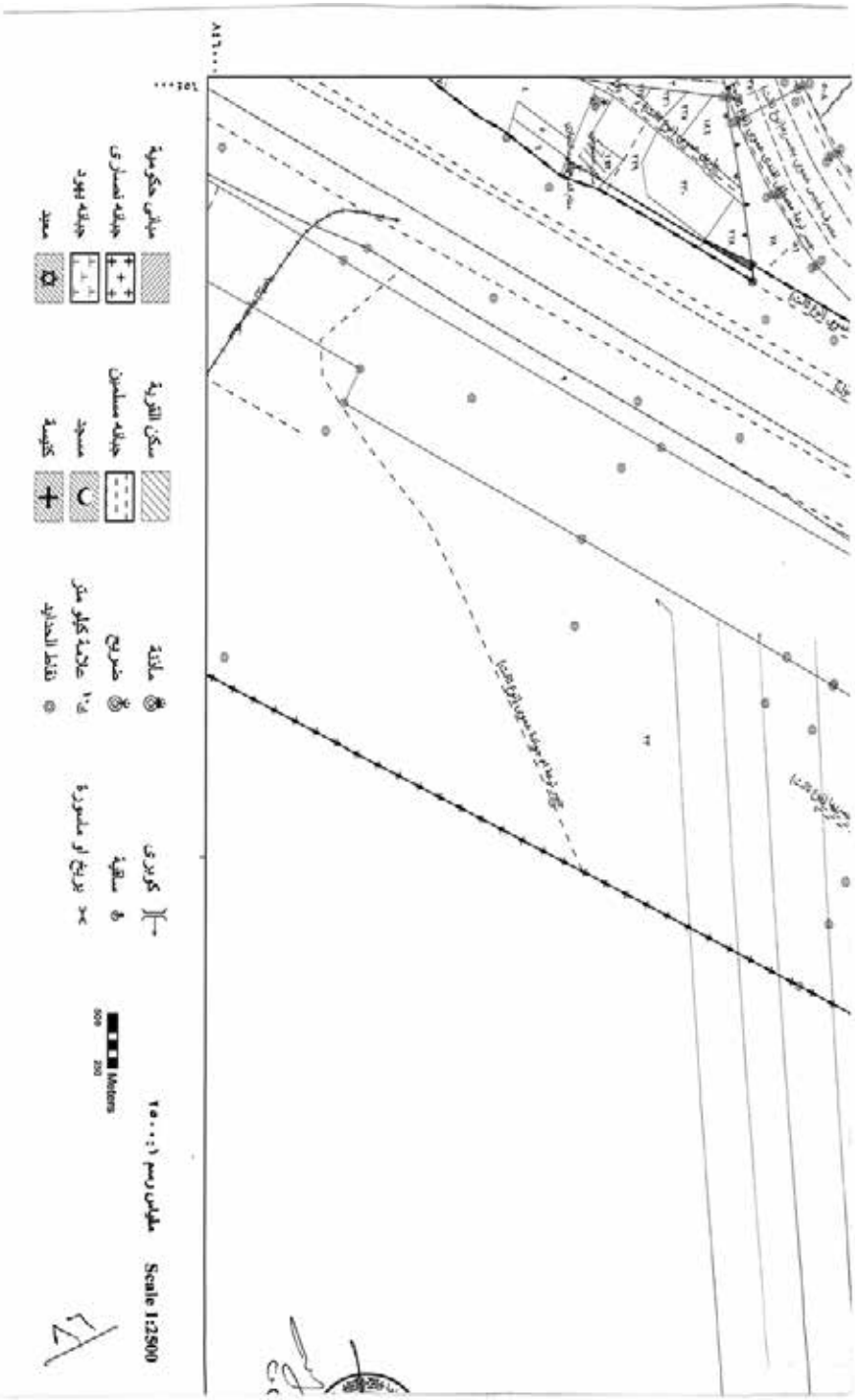
مبانى حكومية
جبانة نصارى
جبانة يهود
معبد
سكن القرية
جبانة مسلمين
مسجد
كنيسة
مآذنة
ضريح
علامة كيلو متر
نقاط الحدائد
كوبرى
سقية
بريج أو مطحونة
Scale 1:2500
Meters

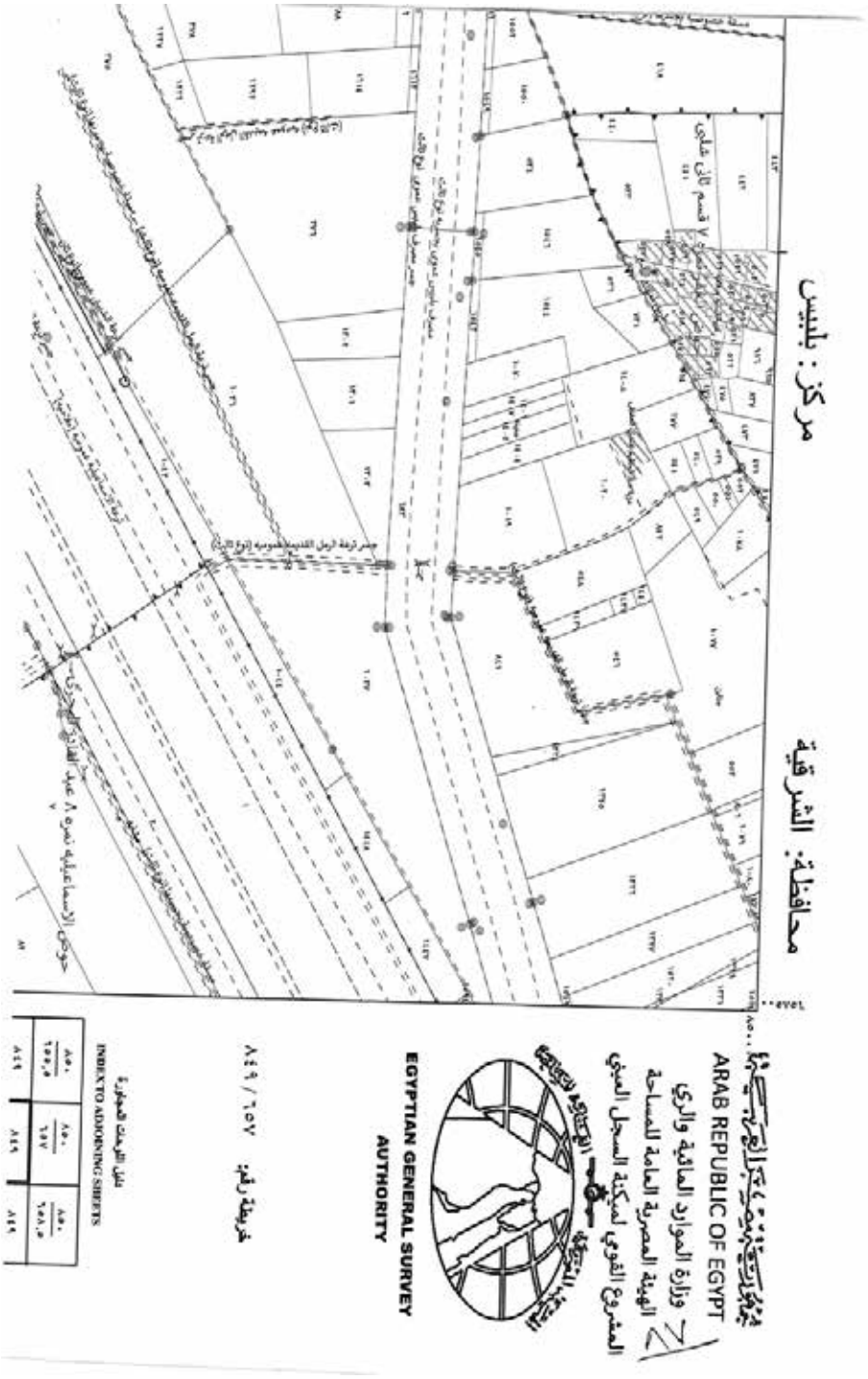
محافظة: الشرقية
مركز: بلبيس
جمهورية مصر العربية
ARAB REPUBLIC OF EGYPT
وزارة الموارد المائية والري
الهيئة المصرية العامة للمساحة
المشروع القومي لميكنة السجل العيني
EGYPTIAN GENERAL SURVEY AUTHORITY
خريطة رقم: ٨٤٩ / ٦٥٧
دليل الخرائط المجاورة
INDEX TO ADJOINING SHEETS

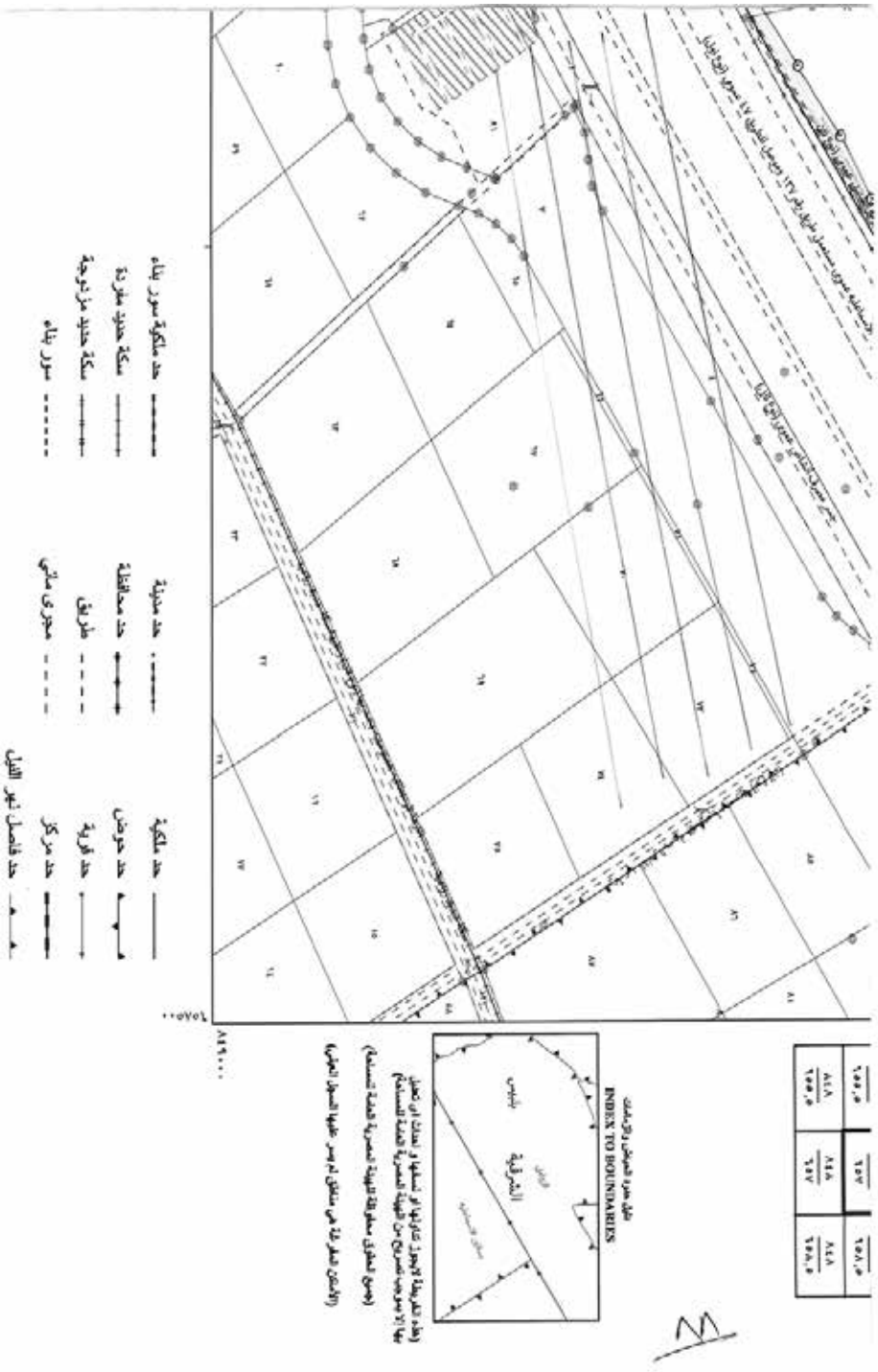
INDEX TO BOUNDARIES
الشرقية
حد ملكية
حد حوض
حد قرية
حد مركز
حد فاصل نهر النيل
حد مدينة
حد محافظة
طريق
مجرى مائى
حد ملكية سور بناء
سكة حديد مفردة
سكة حديد مزدوجة
سور بناء

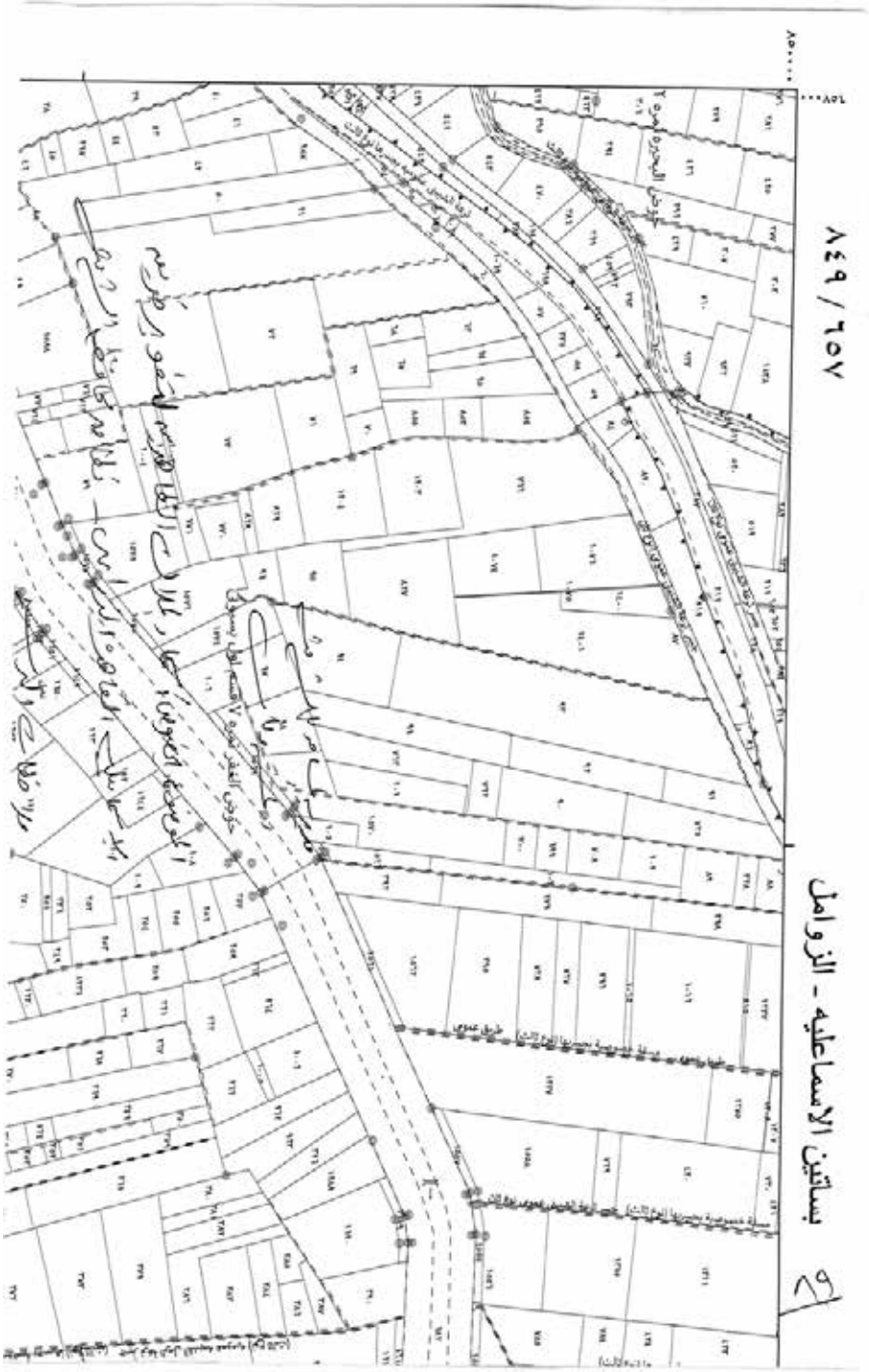
٨٤٩ / ٦٥٧
بساتين الاسماعليه - الزوامل

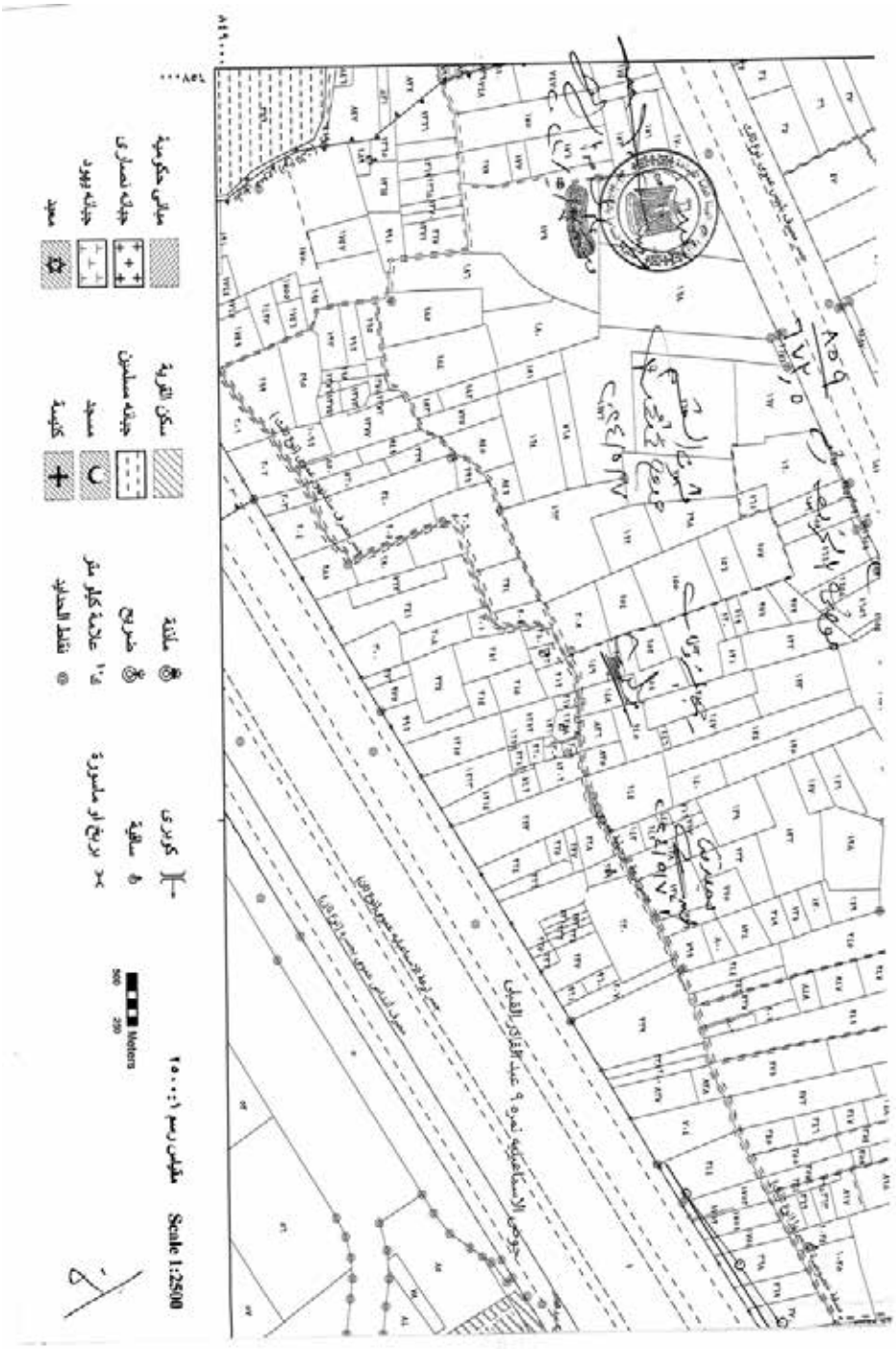
مبانى حكومية
جهاته نصارى
جهاته يهود
معبد
سكن القرية
جهاته مسلمين
مسجد
كنيسة
ملكية
ضريح
علامة كيلو متر
نقاط الحدائق
كوبرى
سكة حديد
برج أو مسورة
مقياس رسم ١:٢٥٠٠
Scale 1:2500
Meters
500
250

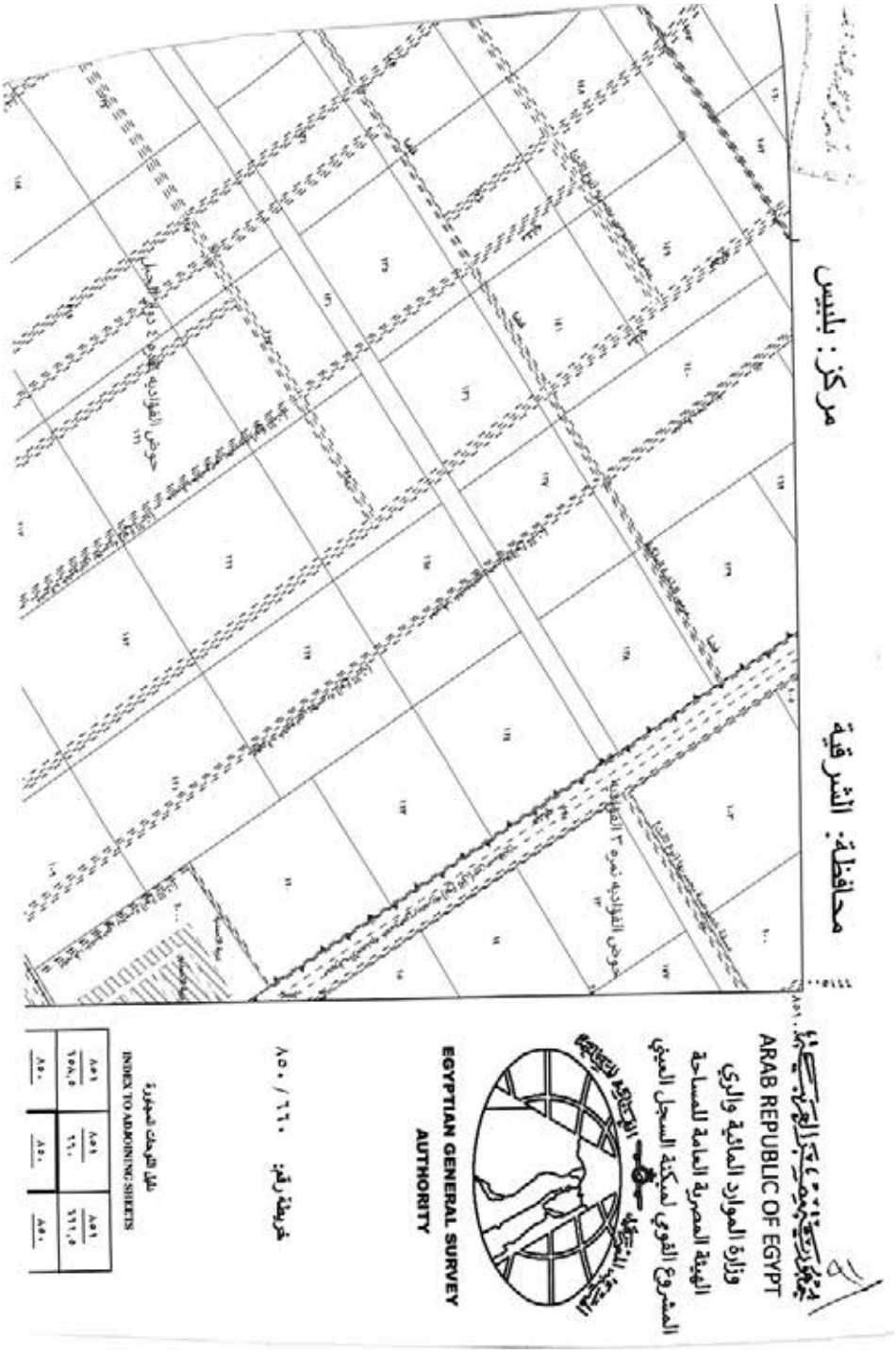
محافظة: الشرقية
مركز: بلبيس
جمهورية مصر العربية
ARAB REPUBLIC OF EGYPT
وزارة الموارد المائية والري
الهيئة المصرية العامة للمساحة
المشروع القومي لميكنة السجل العيني
EGYPTIAN GENERAL SURVEY AUTHORITY
خريطة رقم: ٨٥٠ / ٦٦٠
دليل الخرائط المجاورة
INDEX TO ADJOINING SHEETS
٨٥١ / ٦٦٠,٥
٨٥١ / ٦٦٠
٨٥١ / ٦٦٠,٥
٨٥٠
٨٥٠
٨٥٠

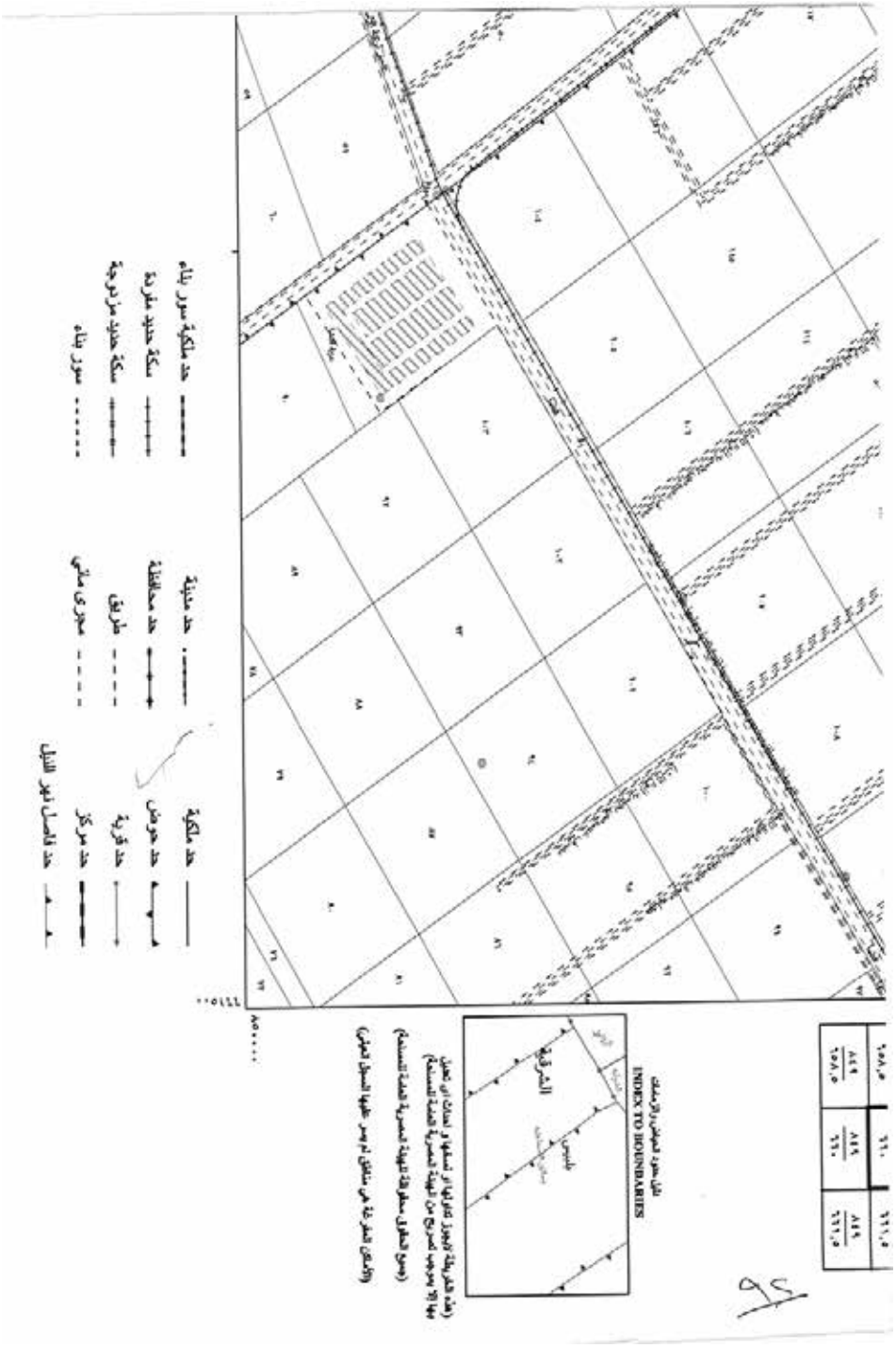
INDEX TO BOUNDARIES
الشرقية
حد ملكية سور بناء
حد مدينة
حد ملكية
سكة حديد مفردة
حد محافظة
حد حوض
سكة حديد مزدوجة
طريق
حد قرية
سور بناء
مجرى مائي
حد مركز
حد الفصل نهر النيل

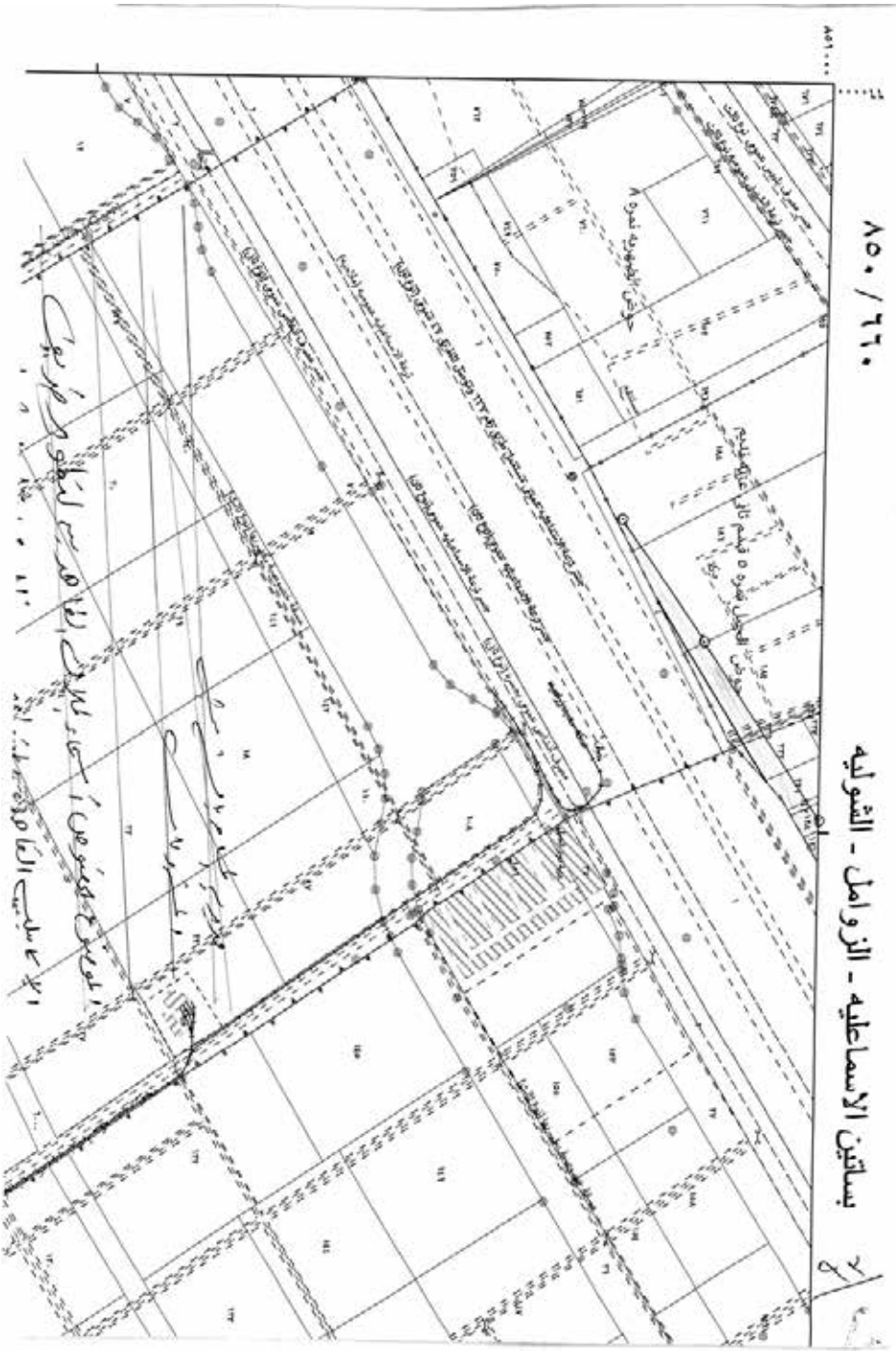
٨٥٠ / ٦٦٠
بساتين الاسماعليه - الزوامل - الشوليه

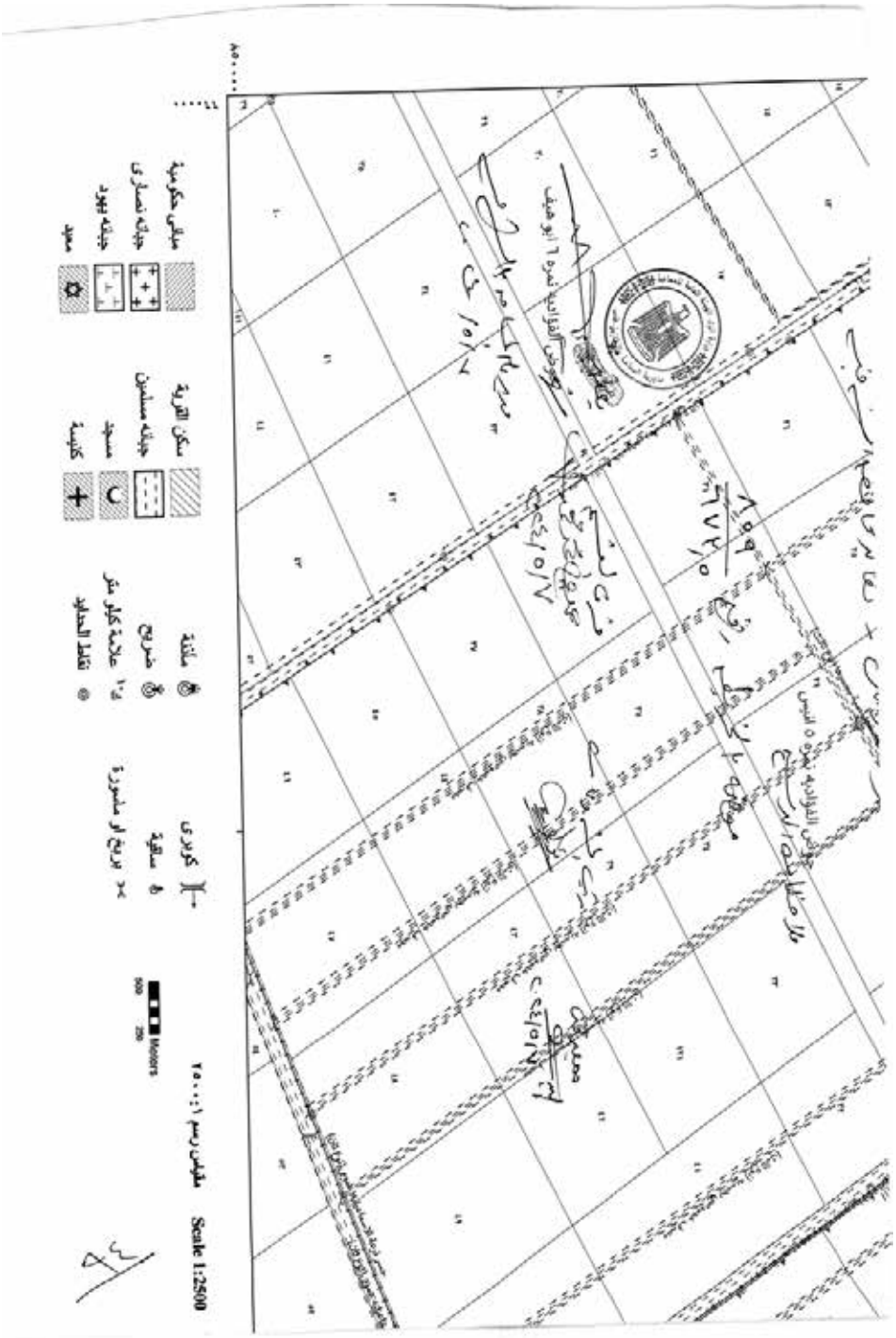
مبانى حكومية
جهات نصارى
جهات يهود
معبد
سكن القرية
جهات مسلمين
مسجد
كنيسة
ملكية
شريع
علامة كيلو متر
نقاط الحدود
كوبرى
سكة
بريج او مشورة
مقياس رسم ١:٢٥٠٠
Scale 1:2500
Meters

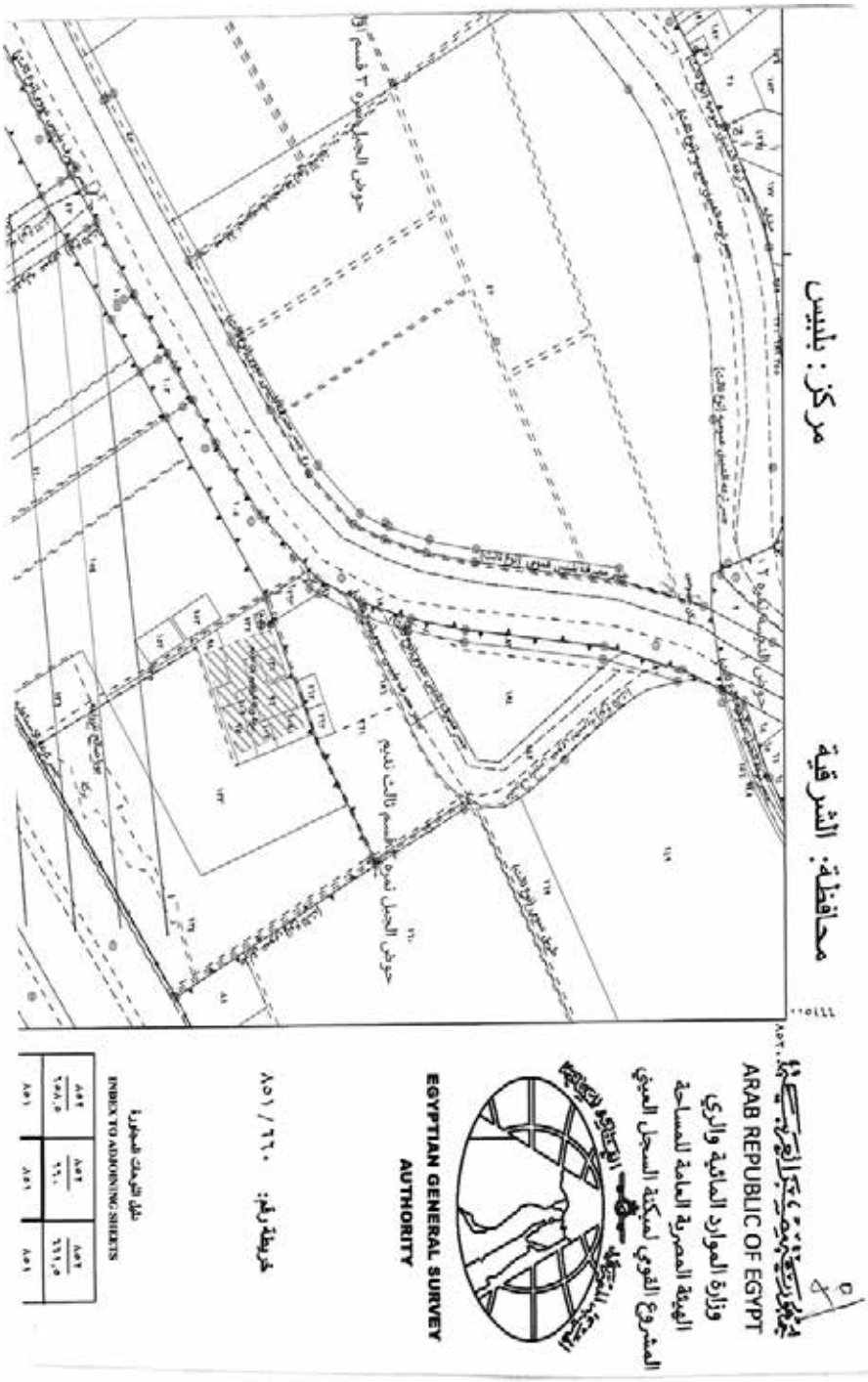
جمهورية مصر العربية
ARAB REPUBLIC OF EGYPT
وزارة الموارد المائية والري
الهيئة المصرية العامة للمساحة
المشروع القومي لميكنة السجل العيني
EGYPTIAN GENERAL SURVEY AUTHORITY
محافظة: الشرقية
مركز: بلبيس
خريطة رقم: ٦٦٠ / ٨٥١
حوض الجبل نمرة ٣ قسم أول
حوض الجبل نمرة ٣ قسم ثالث قديم
طريق سيدي أبو هلال
شمال الخريطة مجموعة
INDEX TO ADJOINING SHEETS
٨٥٢ / ٦٦١,٥
٨٥٢ / ٦٦٠
٨٥٢ / ٦٥٨,٥
٨٥١ / ٦٦١,٥
٨٥١ / ٦٦٠
٨٥١ / ٦٥٨,٥

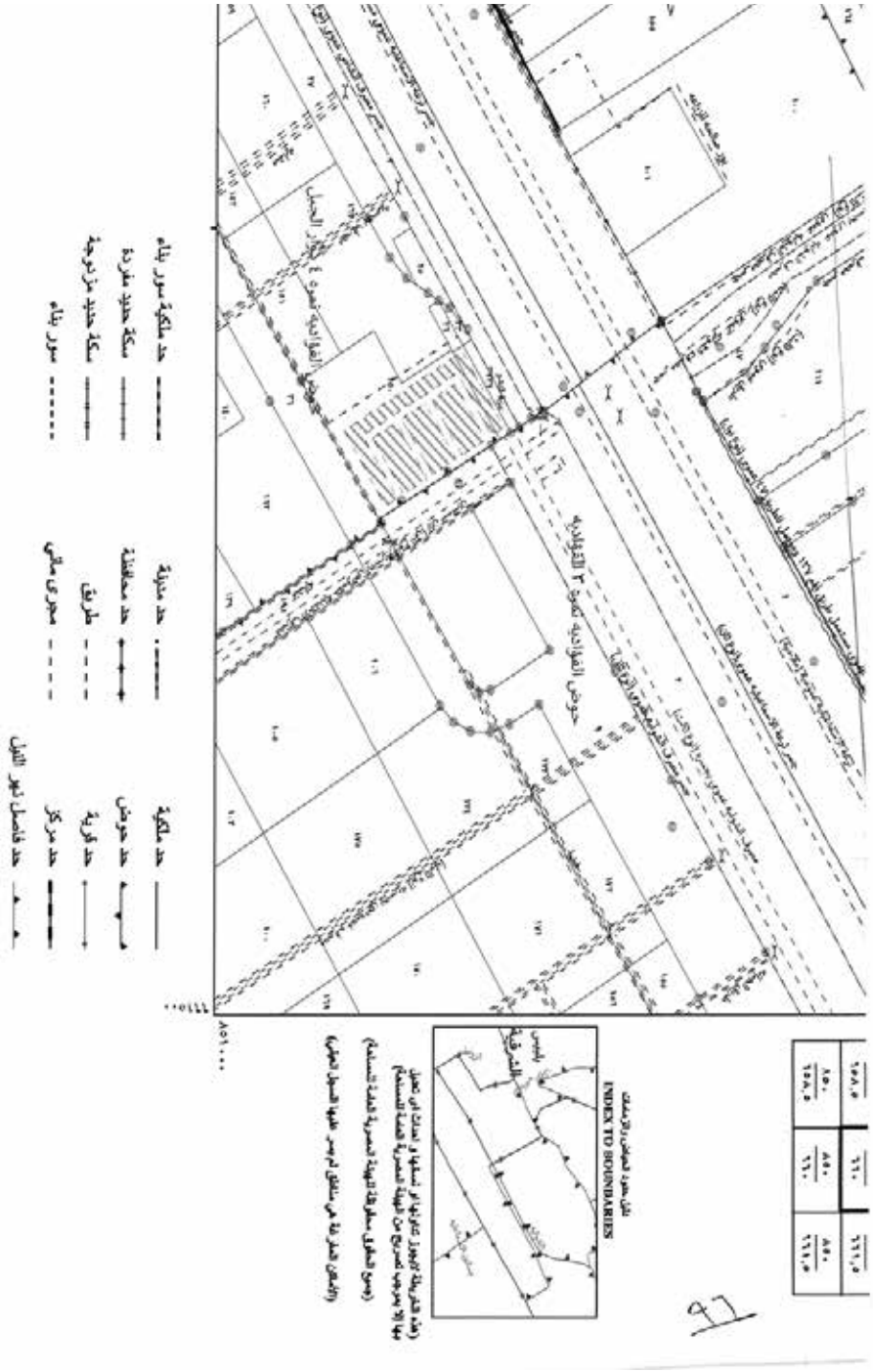
حوض القوايدية نمرة ٢ القوايدية
حوض القوايدية نمرة ٤ الجبل
حد ملكية
حد حوض
حد قرية
حد مركز
حد فاصل نهر النيل
حد مدينة
حد محافظة
طريق
مجرى مائى
حد ملكية سور بناء
سكة حديد مفردة
سكة حديد مزدوجة
سور بناء
نقل حدود المحافظات والمراكز
INDEX TO BOUNDARIES
(هذه الخريطة لتيسير تداولها لم تسلمها و تعدلت اى تعديل
بها لا يوجب تصريح من الهيئة المصرية العامة للمساحة)
(مسح المطرية - سطوح الهيئة المصرية العامة للمساحة)
(الاطلس الخرائط في سنتاق لم يعد عليها الميل الجغرافي)

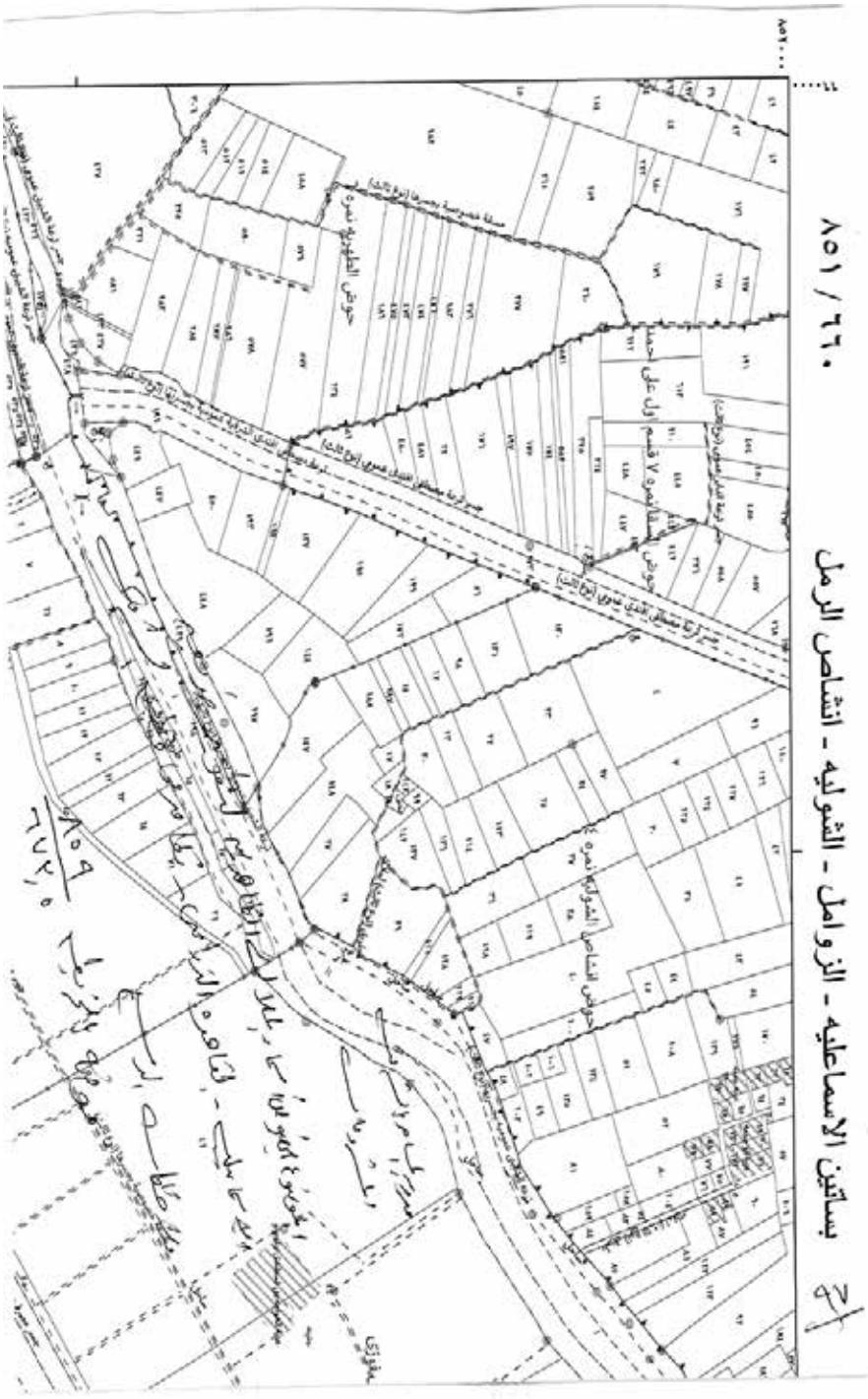
٦٦٠ / ٨٥١
بساتين الاسماعليه - الزوامل - الشوليه - انشاص الرمل

مبانى حكومية
جبانة نصارى
جبانة يهود
مسجد
سكن القرية
جبانة مسلمين
مسجد
كنيسة
مآذنة
ضريح
علامة كيلو متر
نقاط الحدود
كوبرى
سكة
بريج أو ملسورة
مقياس رسم ١:٢٥٠٠
Scale 1:2500
Meters
100
50

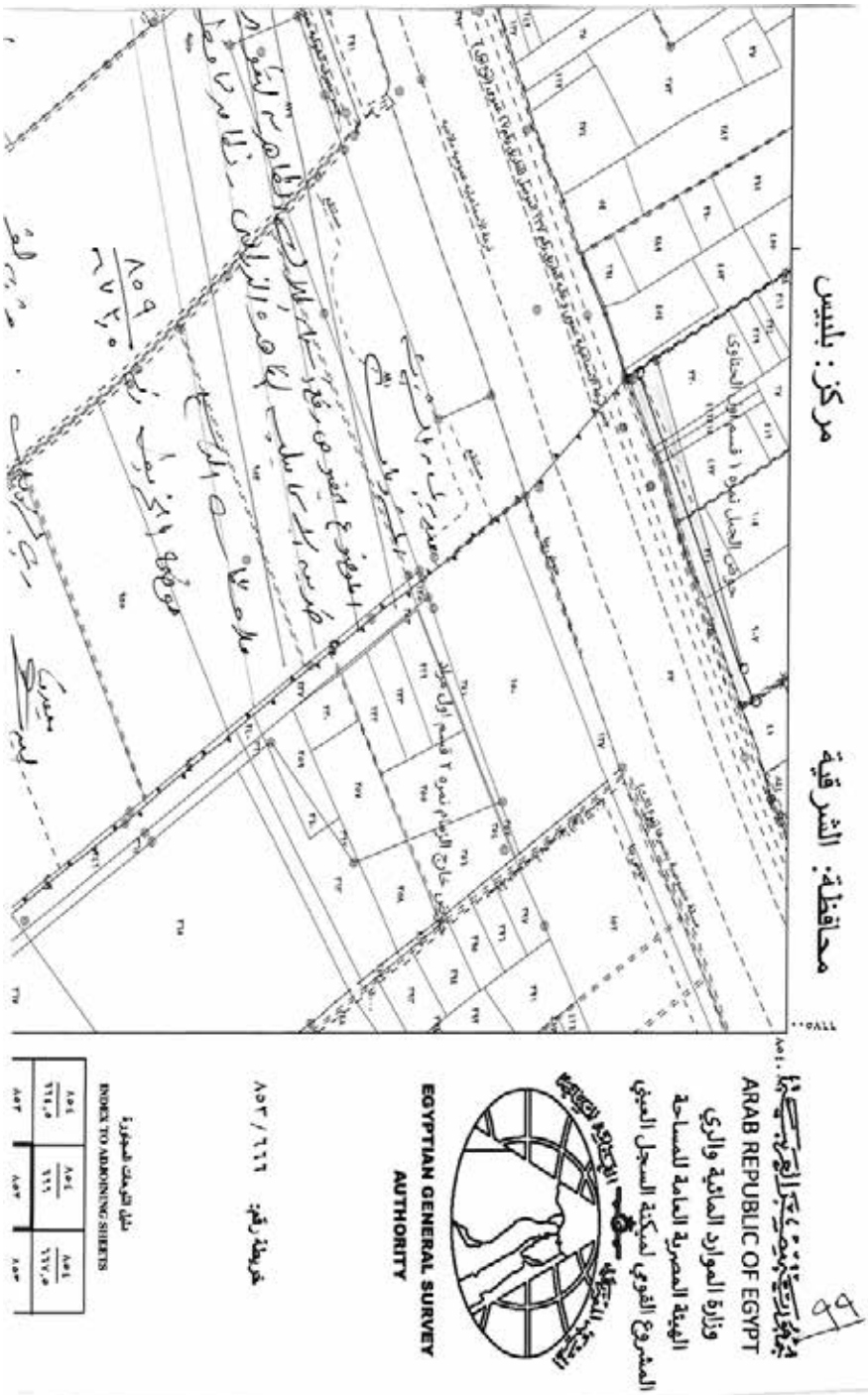
جمهورية مصر العربية
ARAB REPUBLIC OF EGYPT
وزارة الموارد المائية والري
الهيئة المصرية العامة للمساحة
المشروع القومي لميكنة السجل العيني
EGYPTIAN GENERAL SURVEY AUTHORITY
خريطة رقم: ٨٥٣/٦٦٦
مركز: بلبيس
محافظة: الشرقية
نقل الخرائط المجاورة
INDEX TO ADJOINING SHEETS

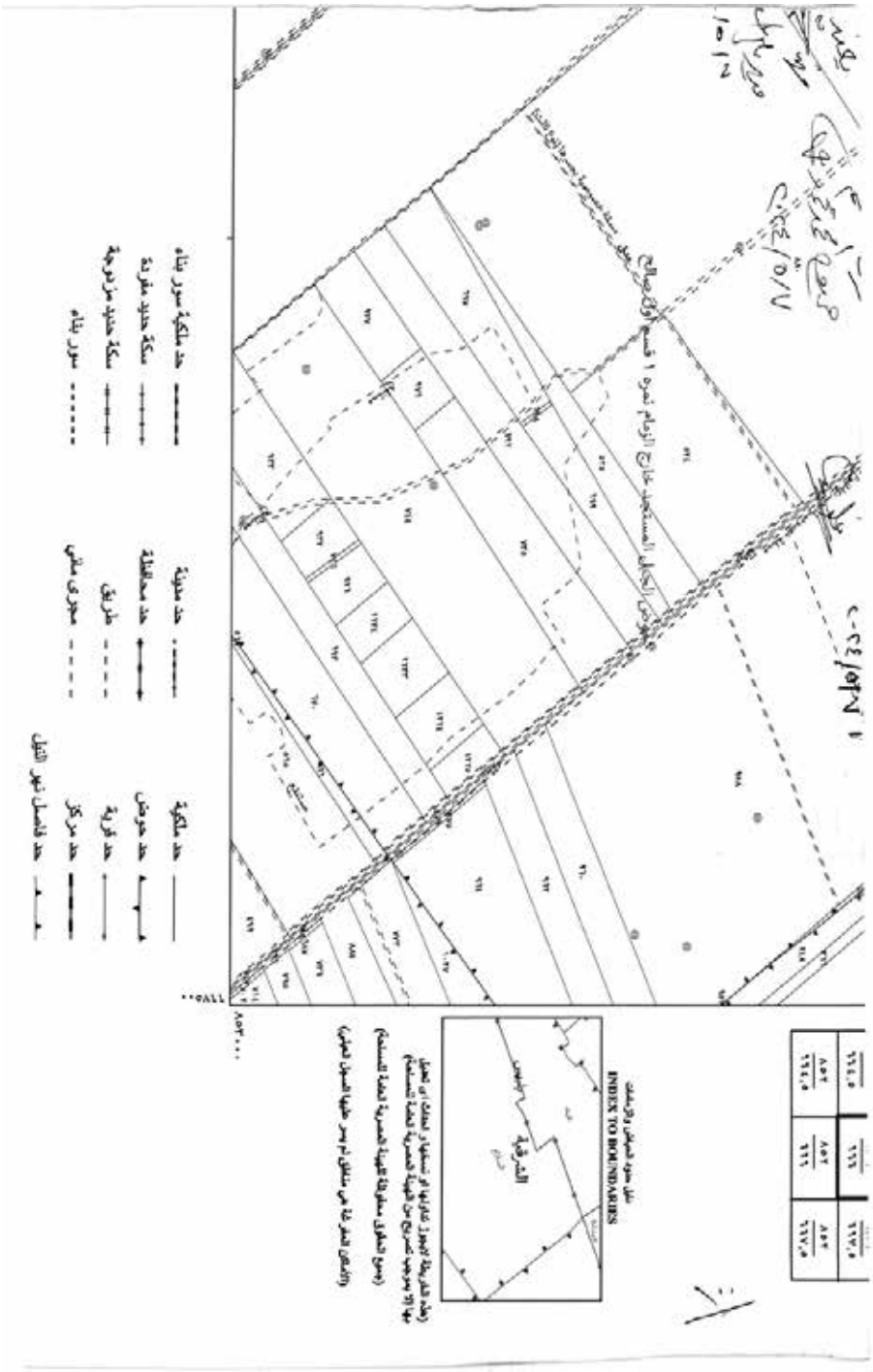
INDEX TO BOUNDARIES
الشرقية
حد ملكية سور بناء
حد مدينة
حد ملكية
سكة حديد مقررة
حد محافظة
حد حوض
سكة حديد مرفوعة
طريق
حد قرية
سور بناء
مجرى مائى
حد مركز
حد فاصل نهر النيل

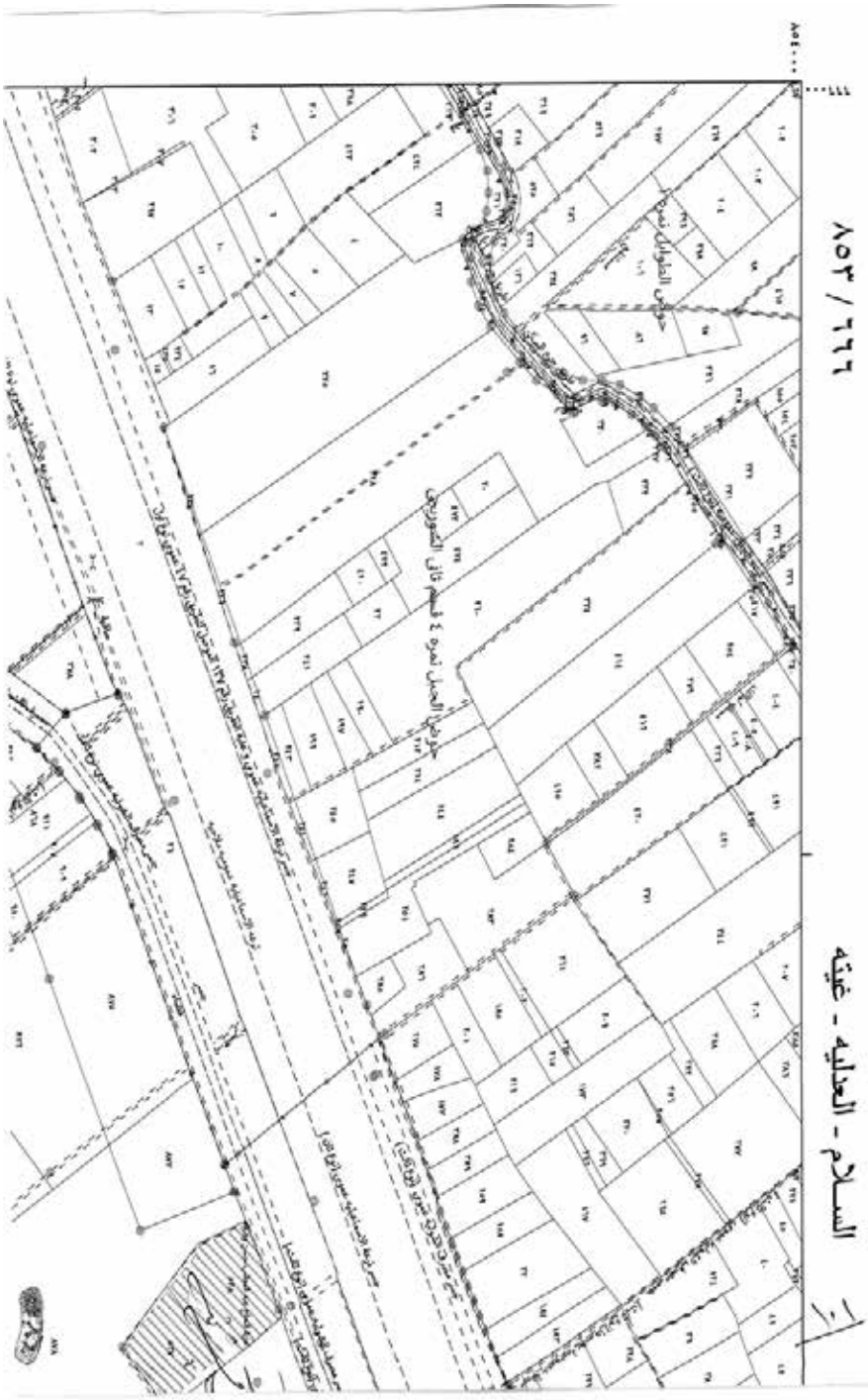
٦٦٦ / ٨٥٣
السلام - العدليه - غيته

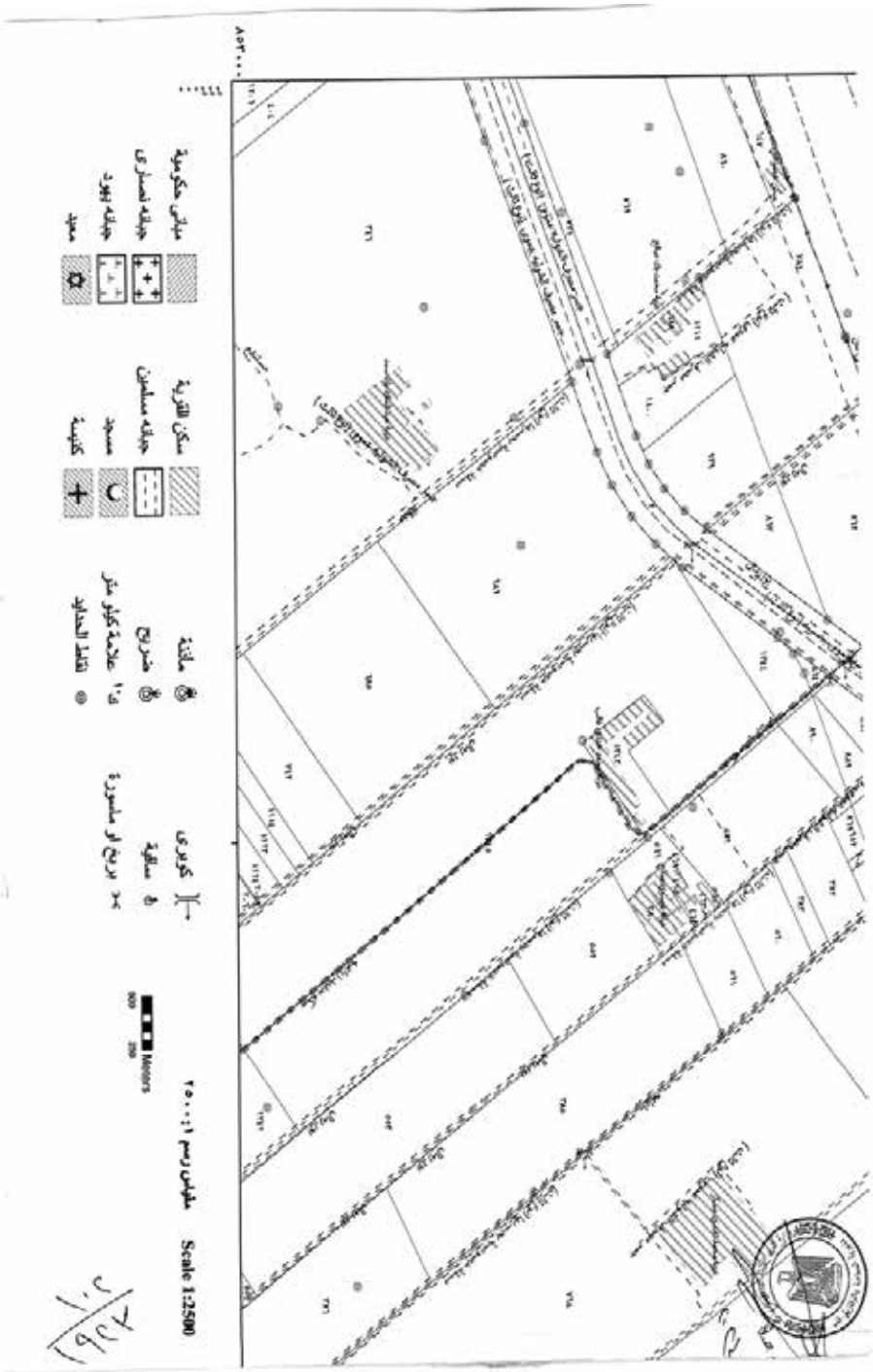
مبانى حكومية
جهاته تعليمى
جهاته بهوت
معبد
سكن القرية
جهاته سلطين
مسجد
كنيسة
مآذنة
خزانات
علامة كيلو متر
نقاط الحدود
كوبرى
سكة
برج أو مأسورة
مقياس رسم ١:٢٥٠٠
Scale 1:2500
Meters
800
200