# قـرار رئيس مجلس الوزراء

## رقـم ١٩٠٩ لسنـة ٢٠٢٤

**رئيس مجلس الوزراء**

بعد الاطلاع على الدستور ؛

وعلـى قانـون حمايـة الآثـار الصـادر بالقانـون رقـم ١١٧ لسـنة ١٩٨٣ ولائحته التنفيذية ؛

وعلى قرار رئيس مجلس الوزراء رقم ١٨٢٨ لسـنة ٢٠١٤ بشأن اعتبار المسطح البالـغ مسـاحته (٤٣ فدانًـا و٢١ قيراطًـا و٢٢ سـهمًا) بالقطعـة ص (٤) بحوض أم البريجات الوسطانى نمرة (٢٢) مركز إطسا - محافظة الفيوم من الأراضى الأثرية ؛

وعلـى قرار رئيس مجلس الوزراء رقم ٢٤٦٢ لسـنة ٢٠٢٢ بشـأن إعادة تنظيم المجلس الأعلى للآثار ؛

وعلى موافقة اللجنة الدائمة للآثار المصرية بجلستها المنعقدة فى ٢٠٢٣/٢/٢٨ ؛

وبناءً على ما عرضه وزير السياحة والآثار ؛

**قـــرر :**

**( المـادة الأولى )**

يُسـتبدل بنـص المـادة الأولى من قرار رئيـس مجلس الوزراء رقم ١٨٢٨ لسـنة ٢٠١٤ المشار إليه ، النص الآتى :

« تعتبـر أرضًـا أثرية الأراضـى المملوكة للدولـة التالى بيانهـا ، والبالغ إجمالى مسـاحتها (٤٣ فدانًـا و٢١ قيراطًـا و٢٢سـهمًا) ، والواقعة ناحية قصر الباسـل - مركز إطسا بمحافظة الفيوم وهى :

١ - مسـطح بمسـاحة (١٥ فدانًا و١٠ قراريط و١٩ سـهمًا) يقع ضمن القطعة رقم (٤) بحوض أم البريجات الوسطانى نمرة (٢٢) .

٢ - مســطح بمســاحة (٤ أفدنــة وقيراط واحد و ١٠ أســهم) يقــع ضمن القطعة رقم (٢) بحوض أم البريجات الشرقى نمرة (٢٣) .

٣ - مســطح بمســاحة (٢٤ فدانًــا و٩ قراريــط و١٧ ســهمًا) يقــع بــأرض خارج الزمام .

والموضحة الحدود والمعالم بالمذكرة الإيضاحية والخريطتين المساحيتين وكشف الإحداثيات المرفقين .

## ( المادة الثانية )

يُنشر هذا القرار فى الجريدة الرسمية ، ويعمل به من اليوم التالى لتاريخ نشره .

صدر برئاسة مجلس الوزراء فى ٣ ذى الحجة سنة ١٤٤٥ هـ

( الموافق ٩ يونيـــة سنة ٢٠٢٤ م ) .

رئيس مجلس الوزراء

**دكتور/ مصطفى كمال مدبولى**

# وزارة السياحة والآثار

## مذكرة إيضاحية

## لمشروع قرار رئيس مجلس الوزراء رقم ١٩٠٩ لسنة ٢٠٢٤ باعتبار مساحة (٤٣ف ، ٢١ط ، ٢٢س) بمنطقة أم البريجات بناحية قصر الباسل - مركز إطسا بمحافظة الفيوم أرضًا أثرية

تنص المادة (٣) من قانون حماية الآثار الصادر بالقانون رقم ١١٧ لسنة ١٩٨٣ والمستبدلة بالقانون رقم ٩١ لسنة ٢٠١٨ على : « تعتبر أرضًا أثرية الأراضى المملوكة للدولــة التى اعتبرت أثرية بمقتضى قرارات أو أوامر ســابقة على العمل بهذا القانون، أو التــى يصدر باعتبارها كذلك قرار مــن رئيس مجلس الوزراء بناءً على عرض الوزير المختــص بشــئون الآثار ، ويجوز بقــرار من رئيس مجلس الــوزراء - بناءً على عرض الوزير المختص بشــئون الآثار - إخراج أية أرض من عداد الأراضى الأثرية أو أراضى المنافــع العامــة للآثار إذا ثبت للمجلس خلوها مــن الآثار ، أو أصبحت خارج أراضى خط التجميل المعتمد للأثر » .

كما تنص المادة (٦٧) من اللائحة التنفيذية للقانون سالف الذكر الصادرة بالقرار الوزارى رقم ٧١٢ لسنة ٢٠١٠ والمعدلة بقرار وزير الآثار رقم ٣٦٥ لسنة ٢٠١٨ على: « تشــكل بقرار من الوزير لجنتان دائمتان مختصتان بالآثار هما اللجنة الدائمة للآثار المصرية واليونانية والرومانية ، واللجنة الدائمة للآثار الإسلامية والقبطية واليهودية » .

كمــا تنص المادة (٧٠) من ذات اللائحة التنفيذية على أنه : (تختص اللجنتان كل فيمــا يخصه بالنظر فيما يتعلق بشــئون الآثار ، وعلى الأخص الموضوعات الآتية : ..... ٥ - الموافقــة على تحديد حرم الأثر وخطوط التجميل، والمناطــق المتاخمــة ، ومحيطة بيئــة الأثر ، والأراضى المعتبــرة منافع عامة « آثار » والمطلوب إخضاعها » .

كان قد صدر قرار رئيس مجلس الوزراء رقم ١٨٢٨ لسنة ٢٠١٤ باعتبار مساحة (٤٣ف ، ٢١ط ، ٢٢س) بمنطقــة أم البريجــات بناحية قصر الباســل - مركز إطســا بمحافظة الفيوم أرضاً أثرية .

جاء بمحضر المعاينة المحرر بتاريخ ٢٠٢٢/١٢/٢٥ ما يلى :

١ - أن الأرض المطلوب ضمها بالقرار المشــار إليه تقع ضمن القطعة رقم (٤) بحوض أم البريجات الوســطانى نمرة (٢٢) - مركز إطســا ، وهذا غير مطابق لما جاء بالأوراق والخرائط التى تم رفعها بمعرفة مديرية المســاحة والأملاك بالفيوم وذلك بناءً على ما ورد بكتاب مدير المساحة والأملاك بقطاع الآثار المصرية .

٢- الأرض المطلوب ضمها عبارة عن :

مســطح بمســاحة (١٥ف ، ١٠ط ، ١٩س) يقع ضمن القطعة رقم (٤) بحوض أم البريجات الوسطانى نمرة (٢٢) .

مســطح بمســاحة (٤ف ، ١ط، ١٠س) تقــع ضمــن القطعــة رقــم (٢) بحوض أم البريجات الشرقى نمرة (٢٣).

مسطح بمساحة (٢٤ف ، ٩ط ، ١٧س) تقع بأرض خارج الزمام.

إجمالى مساحة المسطح الكلى (٤٣ف ، ٢١ط ، ٢٢س) - ناحية قصر الباسل- مركز إطسا بمحافظة الفيوم.

انتهــى المحضر إلى طلــب العرض على اللجنة الدائمة للآثار المصرية واليونانية والرومانية للموافقة على ما جاء بمحضر المعاينة واستكمال الإجراءات نحو تعديل قرار رئيس مجلس الوزراء رقم ١٨٢٨ لســنة ٢٠١٤ ليشتمل نصاً على المساحات والقطع والأحواض المذكورة أعلاه.

وإذ وافقت اللجنة الدائمة للآثار المصرية واليونانية والرومانية على ما جاء تفصيلاً بمحضر المعاينة المحـــرر بتاريخ ٢٠٢٢/١٢/٢٥ والمذكرة العلمية، وطلب اتخاذ ما يلـزم مـــن إجراءات نحو تعديل المادة الأولى من قرار رئيس مجلس الوزراء رقم ١٨٢٨ لسنة ٢٠١٤ ليكون نصها :

« تعتبر أراضاً أثرية الأراضى المملوكة للدولة البالغ مســاحتها (٤٣ف ، ٢١ط ، ٢٢س) الواقعة بمركز إطسا بمحافظة الفيوم وبياناتها كالتالي :

١ - مســطح بمســاحة (١٥ف ، ١٠ط ، ١٩س) تقــع ضمــن القطعة رقم (٤) بحوض أم البريجات الوسطانى نمرة (٢٢) .

٢ - مســطح بمســاحة (٤ف ، ١ط ، ١٠س) تقع ضمن القطعة رقم (٢) بحوض أم البريجات الشرقى نمرة (٢٣) .

٣ - مسطح بمساحة (٢٤ف ، ٩ط ، ١٧س) تقع بأرض خارج الزمام.

وذلك على النحو الوارد .

**لذلك**

فقد أعد مشروع القرار المرفق ويتشرف وزير السياحة والآثار برفعه للتفضل بالنظر فى إصداره حال الموافقة .

وزير السياحة والآثار

**أحمد عيسى**

## كشف إحداثيات

بحدود بلدة [illegible] بالمحافظة [illegible] - ناحية [illegible] - مركز [illegible] موضح بموجب محضر [illegible] بتاريخ ٢٠٠٢/١٢/١٠ و ٢٠٠٢/١٢/١٨

المساحة / ← تعادل/٢٢س ٢١ط ٤٣ف

| النقطة | الشماليـــات | الشرقيـــات |
|---|---|---|
| GPS 5 | ٧١١٦٢١,٩٤٨ | ٥٩١٧٤٩,٤٣٥ |
| GPS 5 | ٧١١٤١٧,٣٨٦ | ٥٩٢٢٦٦,٥٧٥ |
| ١ | ٧١١٥٢١,٢١١ | ٥٩٢١٠٨,٠٩٨ |
| ٢ | ٧١١٥٢٤,٥٥٩ | ٥٩٢١٦٣,٣٨٥ |
| ٣ | ٧١١٥٠٨,٢٥٨ | ٥٩٢١٧١,٤٥٧ |
| ٤ | ٧١١٤٣٧,٤٣ | ٥٩٢١٧١,٦٨ |
| ٥ | ٧١١٤٢٣,٨١ | ٥٩٢٢٤٧,٣١٦ |
| ٦ | ٧١١٤١٧,٤ | ٥٩٢٢٦٦,٦٨٧ |
| ٧ | ٧١١٤٠١,٩٩٥ | ٥٩٢٢٦٤,٩١٨ |
| ٨ | ٧١١٣٣٧,٩٥٦ | ٥٩٢٥٣٦,٨٠٧ |
| ٩ | ٧١٠٩٢٦,٩٩٧ | ٥٩٢٤٩٤,٧١ |
| ١٠ | ٧١٠٨٥٦,٢٧٣ | ٥٩٢٤٨٨,٨٨٥ |
| ١١ | ٧١٠٥٣٨,٧٥ | ٥٩١٩٩٤,٩٣ |
| ١٢ | ٧١٠٧٠٦,١٢ | ٥٩٢١٠٢,٨٧ |
| ١٣ | ٧١٠٨٧٣,٥٦ | ٥٩٢٢١٠,٧٥ |
| ١٤ | ٧١١٠٤١,٠٠ | ٥٩٢٣١٨,٧٥- |
| ١٥ | ٧١١٥٢١,٧٨٥ | ٥٩٢١١٧,٥٨ |
| ١٦ | ٧١١٥٠٦,٨٧٢ | ٥٩٢١١٨,٩٧٩ |

مهندس/
مدير مديرية المساحة بالفيوم

جمهورية مصر العربية
قرار رقم (١) لعدد ٢٣ مكرر (د)
لوحة ٧١١/٥٩١٠
حوض السبعة نمرة ٨
حوض الريه الجنوبي نمرة ٩ وسط أول
حوض الريه القبلي نمرة ١
مصرف
مسقاة
نزاز

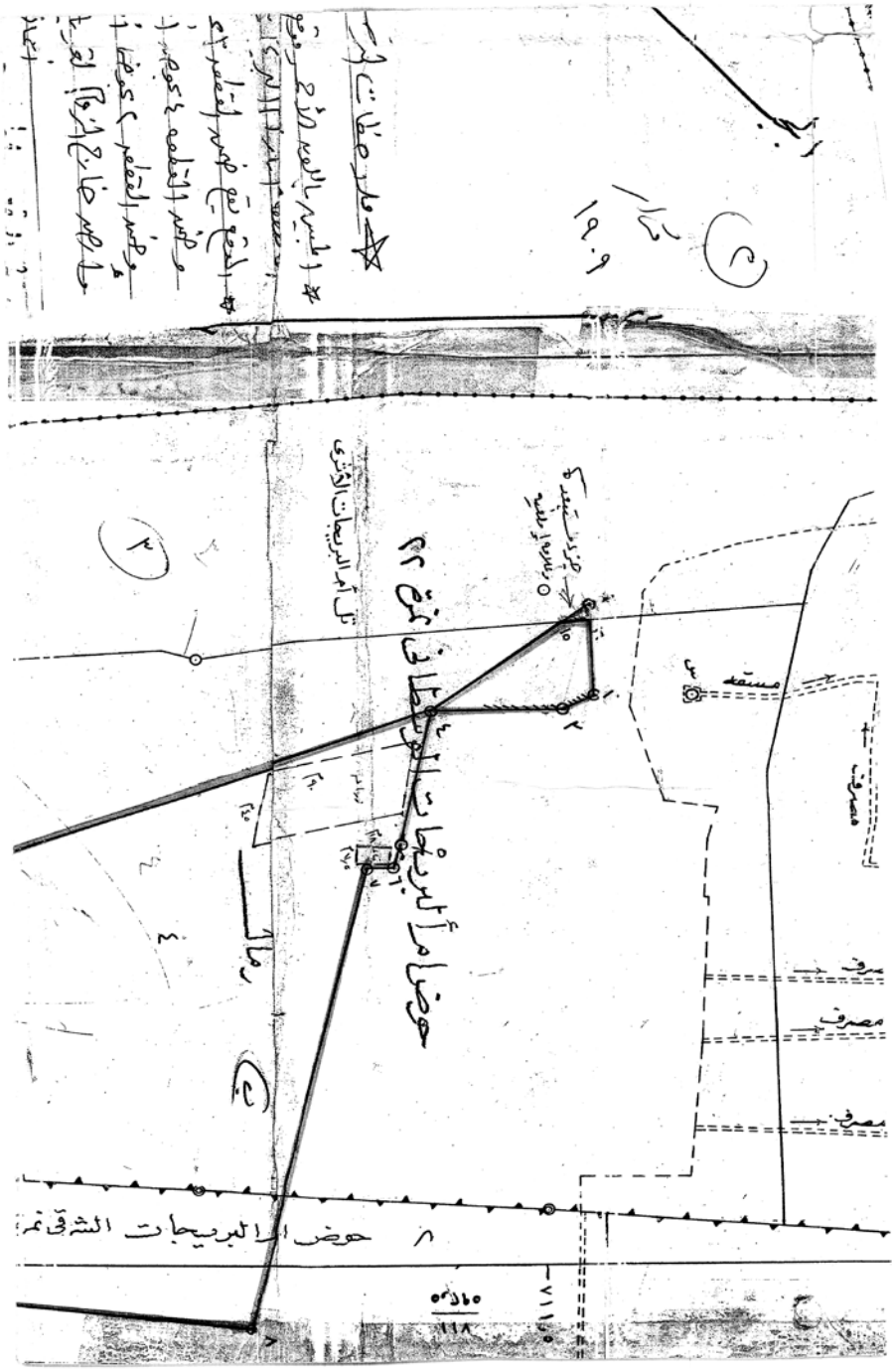
حوض البريجات الشرقى رقم ٢٢
تل أم البريجات الأثرى
مستقبل
مصرف
مصرف
مصرف
مصرف
رمال
حوض البريجات الشرقى رقم


ملاحظات الرسم بعد التعديل
اجمالى المسطح بعد التعديل هو
١٢
١٤
١٠
٩



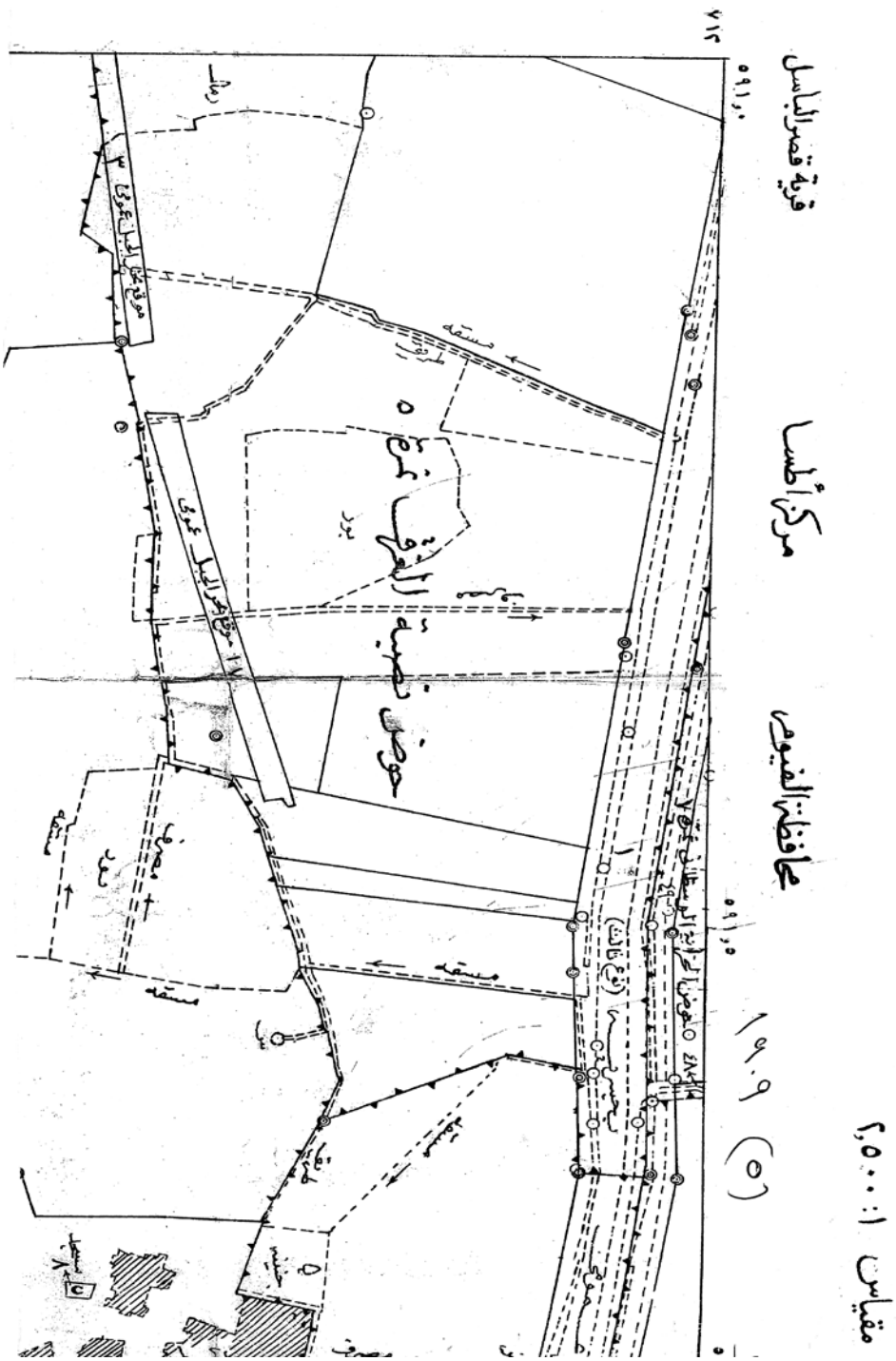
محافظة الفيوم
مركز أطسا
قرية قصر الباسل
حوض نصيبه رقم ٥
١٩٠٩ (٥)
مقياس ١:٢,٥٠٠

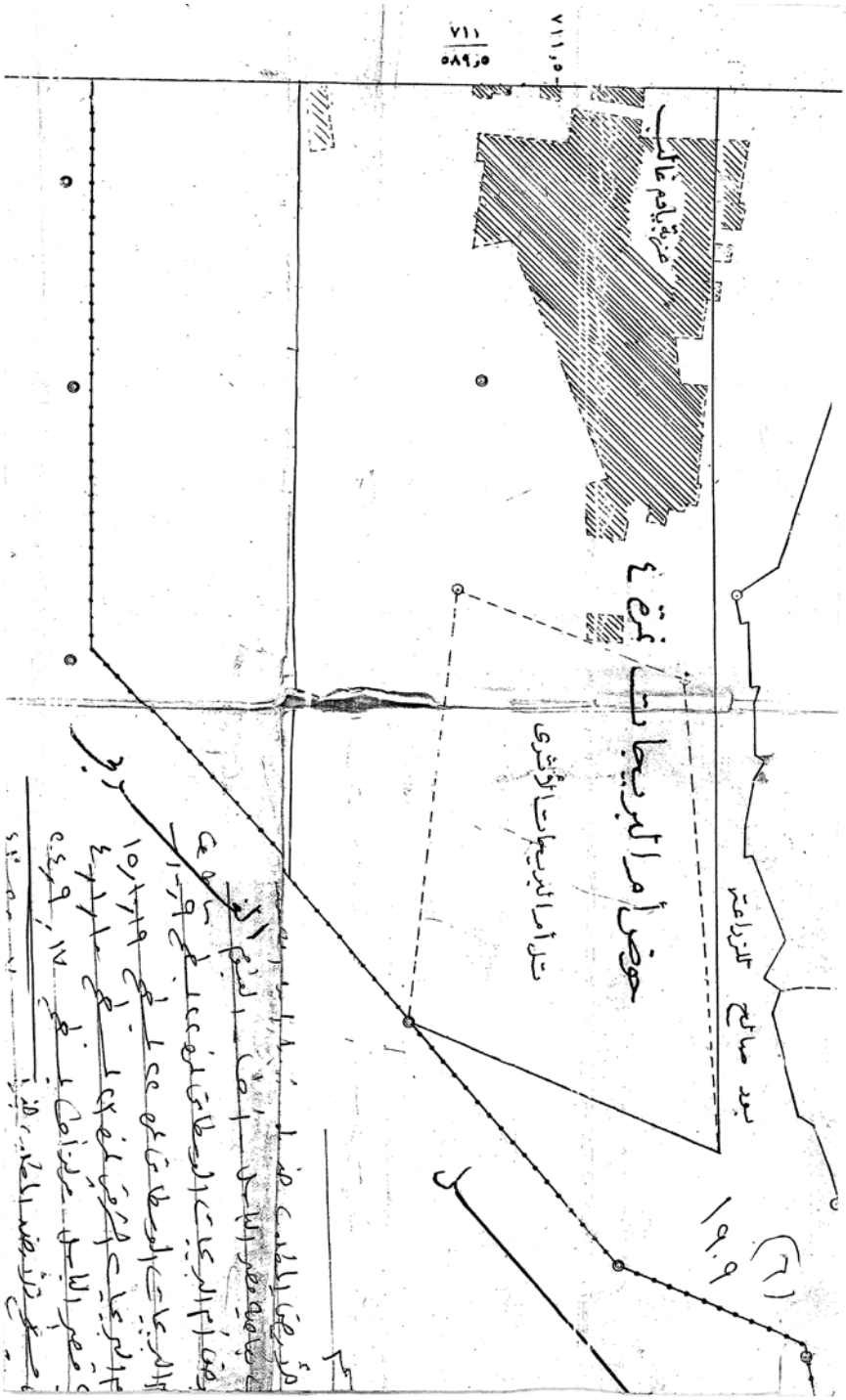
٧١١
٥٨٩,٥
٧١١,٥
حوض أم البيجا نمرة ٤
بيد صالح الزراعية
١٩٠٩

(٨)

١٩٠٩

★ ملاحظات الرسم

الأحمر موضح الأرض المطلوب ضمها سداً لملاك الدولة بجانبه إلى منشآت آثار أم الريحان

باسل - أطـا - العقود

٢ القطعة ٣ صوص أم الريحان الشرقي عمق ٢٢ بعلج ١,٠٠ ط ب

٤ صوص أم الريحان الوسطاني عمق ٢٢ بعلج ١٥,٩٠

٢ صوص أم الريحان الشرقي عمق ٢٢ بعلج ٤,١٠

رام لغربي مقر الباسل - مركز أطا بعلج ٢٤,٩٧

أجمالي مطح الأرض المطلوب ضمها ٤٢,٢٧

ضيه صورة تم وتقرير تأجيره غير مثمر منذ الإيلاء وتفيد إنشاء المواطن المذكورة في ١٨/٢/١٩٨٩

الأسم عدد العكس والتكاليف وأن ما هو موجود للغير ثانية ومستقبلة

مدير مديرية الأمن بالمنوفية

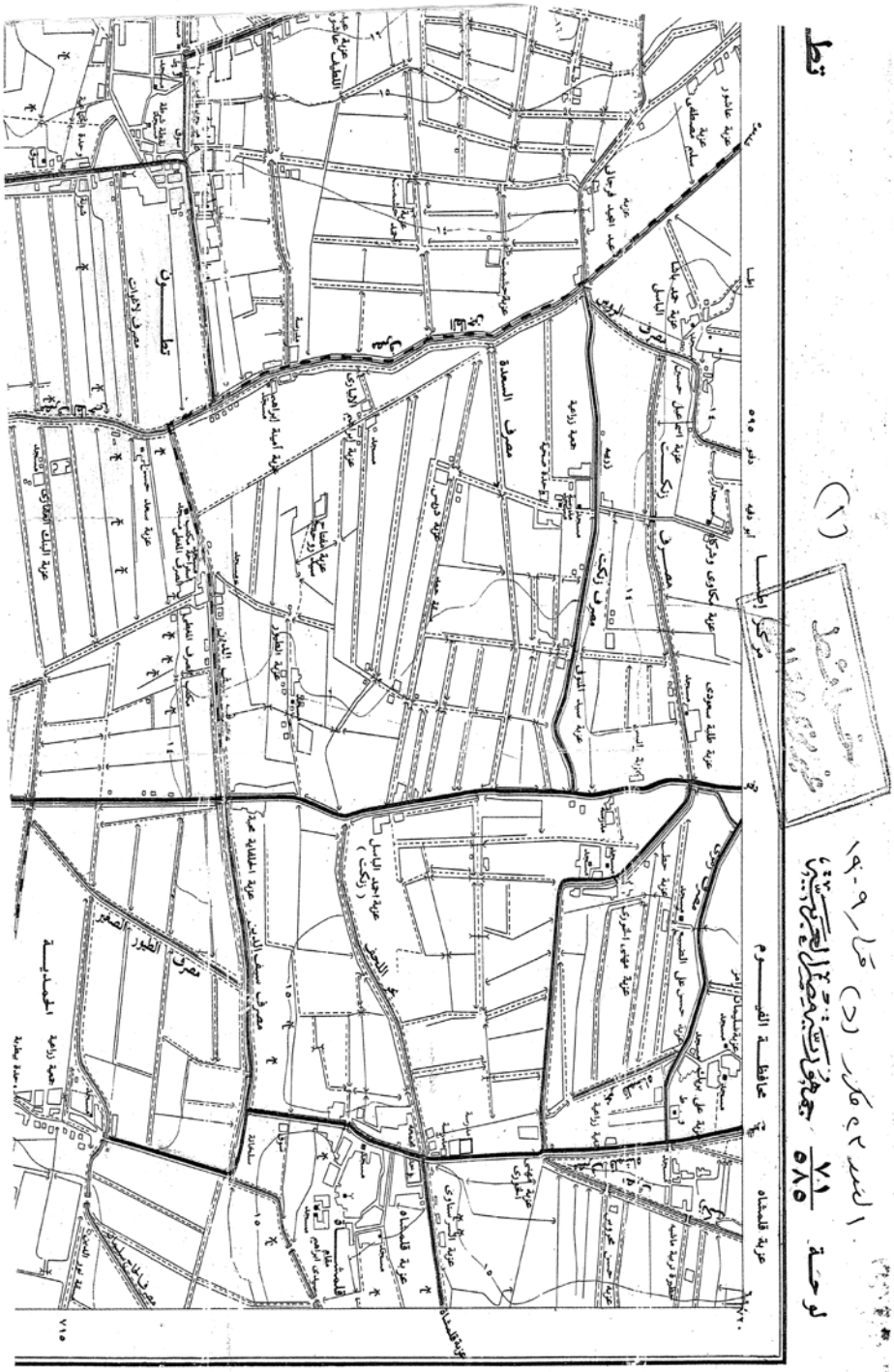
قنا
(١)
مركز قنا
محافظة القيوم
عزبة قلمشاه
عزبة أحمد الباسل (زنكى)
مصرف الطيور الصغير
مصرف السعدة
مصرف زنكى
مصرف الأمل
مصرف الأمل
مصرف الأمل

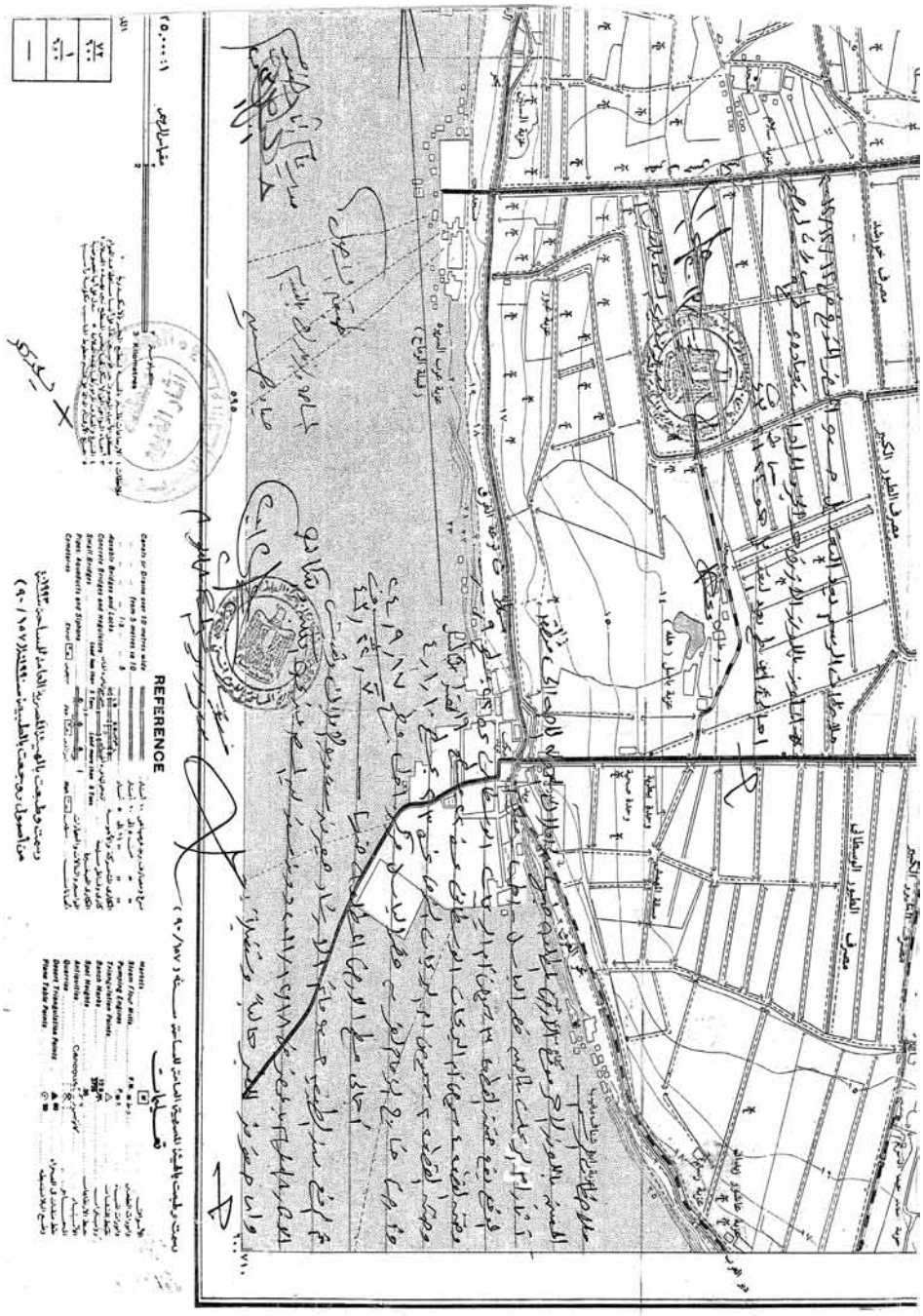
REFERENCE
Canals or Drains over 10 metres wide
From 5 metres to 10
Metalled Roads and Tracks
Concrete Bridges and Culverts
Small Bridges
Post, Aqueducts and Sluices
Cemeteries
Wells
Steam Flour Mills
Pumping Calpons
Fresh Water Points
Sail Heights
Antiquities
Barrage
Observation Points
Flow Fluid Points
مصرف الطور الكبير
مصرف الطور الوسطانى
عزبة عرب العبوه
(قلعة الرباح)
عزبة الشيخ
عزبة نورور
عزبة سيف
عزبة بلال (هلا)
عزبة الدوق
١:٢٥,٠٠٠

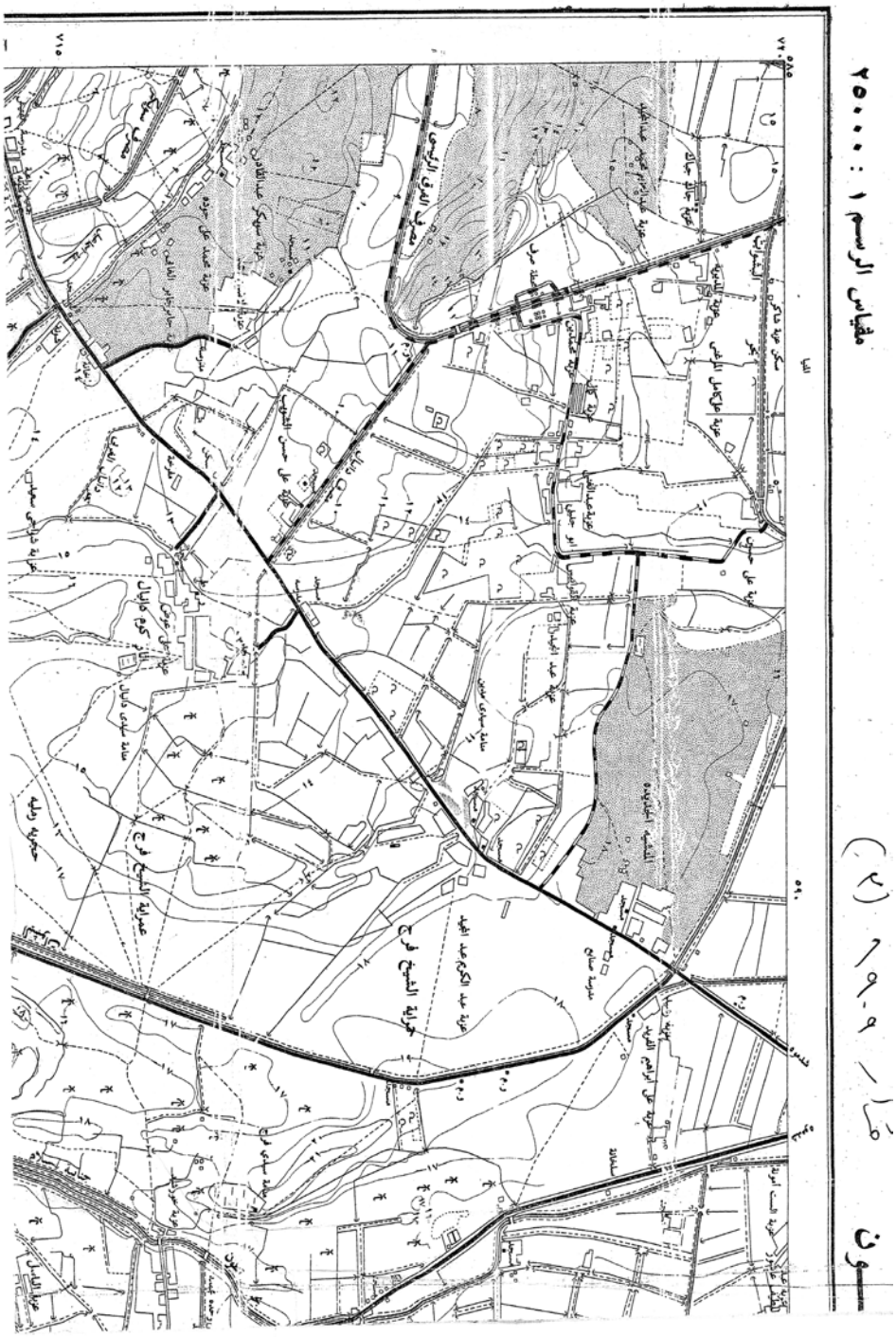
مقياس الرسم ١ : ٢٥٠٠٠
شكل (٢) لـ ٢٠٢٩

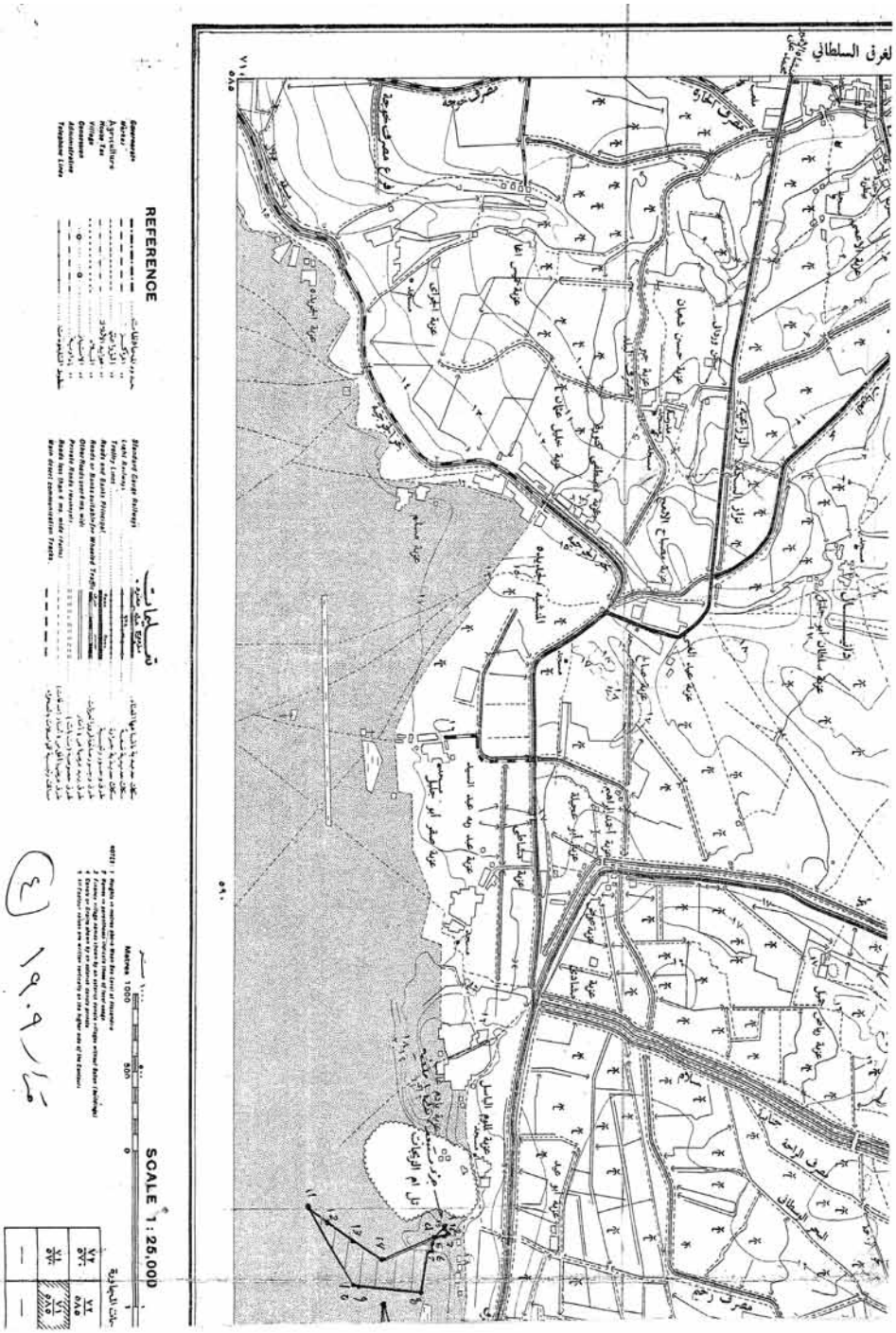
REFERENCE
SCALE 1:25,000
Metres 1000
500
0

## كشف إحداثيات

[illegible] ٢٠١٢/١٢/١٠ و ٢٠١٢/١٢/١٨

المساحة / ← تعادل/٢٢س ٢١ط ٤٣ف

| النقطة | الشماليـــات | الشرقيـــات |
|---|---|---|
| GPS 5 | ٧١١٦٢١,٩٤٨ | ٥٩١٧٤٩,٤٣٥ |
| GPS 5 | ٧١١٤١٧,٣٨٦ | ٥٩٢٢٦٦,٥٧٥ |
| ١ | ٧١١٥٢١,٢١١ | ٥٩٢١٠٨,٠٩٨ |
| ٢ | ٧١١٥٢٤,٥٥٩ | ٥٩٢١٦٣,٣٨٥ |
| ٣ | ٧١١٥٠٨,٢٥٨ | ٥٩٢١٧١,٤٥٧ |
| ٤ | ٧١١٤٣٧,٤٣ | ٥٩٢١٧١,٦٨ |
| ٥ | ٧١١٤٢٣,٨١ | ٥٩٢٢٤٧,٣١٦ |
| ٦ | ٧١١٤١٧,٤ | ٥٩٢٢٦٦,٦٨٧ |
| ٧ | ٧١١٤٠١,٩٩٥ | ٥٩٢٢٦٤,٩١٨ |
| ٨ | ٧١١٣٣٧,٩٥٦ | ٥٩٢٥٣٦,٨٠٧ |
| ٩ | ٧١٠٩٢٦,٩٩٧ | ٥٩٢٤٩٤,٧١ |
| ١٠ | ٧١٠٨٥٦,٢٧٣ | ٥٩٢٤٨٨,٨٨٥ |
| ١١ | ٧١٠٥٣٨,٧٥ | ٥٩١٩٩٤,٩٣ |
| ١٢ | ٧١٠٧٠٦,١٢ | ٥٩٢١٠٢,٨٧ |
| ١٣ | ٧١٠٨٧٣,٥٦ | ٥٩٢٢١٠,٧٥ |
| ١٤ | ٧١١٠٤١,٠٠ | ٥٩٢٣١٨,٧٥ |
| ١٥ | ٧١١٥٢١,٧٨٥ | ٥٩٢١١٧,٥٨ |
| ١٦ | ٧١١٥٠٦,٨٧٢ | ٥٩٢١١٨,٩٧٩ |

نقطة مشتركة على الرسم

مهندس

مدير مديرية المساحة بالفيوم