قـرار رئيس مجلس الوزراء

رقـم ٩٤٠ لسنـة ٢٠٢٦

رئيس مجلس الوزراء

بعد الاطلاع على الدستور ؛

وعلـى قانـون نظـام الإدارة المحلية الصـادر بالقانـون رقم ٤٣ لسـنة ١٩٧٩ ولائحته التنفيذية ؛

وعلى القانون رقم ١٠ لسـنة ١٩٩٠ بشـأن نزع ملكية العقارات للمنفعة العامة ولائحته التنفيذية ؛

وعلى قانون الموارد المائية والرى الصادر بالقانون رقم ١٤٧ لسنة ٢٠٢١ ؛

وعلى قرار رئيس الجمهورية رقم ٥٨٢ لسنة ٢٠٢٢ بشأن إنهاء صفة النفع العام ذات الصلة بالموارد المائية عن بعض الأراضى المملوكة للدولة وتخصيصها للنفع العام بغرض إنشاء مشروع بمسمى (مشروع متنزهات وممشى أهل مصر) بمحافظة الجيزة ؛

وعلى قرار رئيس الجمهورية رقم ٣٠٤ لسنة ٢٠٢٤ بتفويض رئيس مجلس الوزراء فى بعض الاختصاصات ؛

وبناءً على ما عرضه وزير العدل ؛

قـــرر :

(المـادة الأولى)

يُعتبر من أعمال المنفعة العامة مشـروع نـزع ملكية الأراضى والعقارات اللازمة لاسـتكمال تنفيذ مسار مشروع متنزهات وممشـى أهل مصر بمناطق (منيل شيحة - أبو النمرس - جزيرة الدهب) بمحافظة الجيزة .

(المـادة الثـانية)

يُســتولى بطريق التنفيذ المباشر على الأراضى والعقارات المشار إليها فى المادة الســابقة والمبيــن موقعها ومســاحتها وحدودها وأســماء ملاكها الظاهريــن بالمذكرة الإيضاحية والخرائط المساحية والكشوف المرفقة .

(المـادة الثـالثة)

يُنشر هذا القرار فى الجريدة الرسمية .

صدر برئاسة مجلس الوزراء فى ١٢ شوال سنة ١٤٤٧ هـ

(الموافق ٣١ مـارس سنة ٢٠٢٦ م) .

رئيس مجلس الوزراء

دكتور/ مصطفى كمال مدبولى

وزارة العـدل

مذكرة إيضاحية

لقرار السيد الدكتور رئيس مجلس الوزراء

بشأن إضفاء صفة النفع العام على الأراضى والعقارات اللازمة لاستكمال تنفيذ مسار مشروع متنزهات وممشى أهل مصر بمناطق (منيل شيحة - أبو النمرس - جزيرة الدهب) بمحافظة الجيزة

صدر قرار السيد رئيس الجمهورية رقم ٥٨٢ لسنة ٢٠٢٢ بإنشاء مشروع نفع عام فى منطقتى منيل شيحة وأبو النمرس باسم (ممشى ومتنزهات أهل مصر) ، وذلك على الأراضـى المملوكـة للدولة الخاضعة لولاية كل من وزارة الموارد المائية والرى ، ووزارة الزراعة واسـتصلاح الأراضى «الهيئة العامة للإصـلاح الزراعى» ، ومحافظ الجيزة ، وفقًا للكشوف واللوحات المرفقة بالقرار المشار إليه .

أسفر المخطط المعروض من الهيئة الهندسية لتنفيذ مسار الممشى على الطبيعة عن وجود تعارض لبعض الأراضى والعقارات المملوكة ملكية خاصة ، مع أعمال تنفيذ مسـار الممشى فى مناطق (منيل شـيحة - أبو النمرس - جزيرة الدهب) بمحاذاة نهر النيل فى نطاق محافظة الجيزة على نحو يستلزم ضرورة نزع ملكيتها لصالح المشروع.

مرفق تقرير استشارى من الهيئة المصرية العامة للمساحة متضمنًا قيمة التعويض المبدئى المقدر لنزع ملكية الأراضى والعقارات المتعارضة مع مسـار المشـروع بنحو (٧٠) مليون جنيه - مرفق رقم (١) .

مرفق عدد (٩) لوحات بالتخطيط الإجمالى للمشـروع صادرة من الهيئة المصرية العامة للمسـاحة مبين بها مسـار المشـروع والأراضى والعقارات اللازمة لصالحه - مرفق رقم (٢) .

مرفق عدد (٢٠) كشـف معتمد من مديرية المساحة بالجيزة ممهورة بخاتم شعار الجمهورية موضحًا به أسماء الملاك الظاهرين للأراضى والعقارات المطلوب تقرير صفة النفع العام عليها لصالح المشروع - مرفق رقم (٣) .

يتطلب اسـتكمال تنفيذ مسـار مشـروع متنزهات وممشـى أهل مصـر بمناطق (منيل شـيحة - أبو النمرس - جزيرة الدهب) بمحافظة الجيزة تقرير صفة النفع العام والاسـتيلاء بطريق التنفيذ المباشـر على الأراضى والعقـارات المملوكة ملكية خاصة المتعارضة مع تنفيذ مسـار المشـروع المذكور ، وفقًا للموضح بالرسـوم التخطيطية والكشوف المرفقة .

مرفق مشـروع قرار السـيد الدكتور رئيس مجلس الوزراء بشـأن تقرير صفة النفع العام والاسـتيلاء بطريق التنفيذ المباشـر على الأراضى والعقارات اللازمة لاستكمال تنفيذ مسـار المشـروع المشـار إليه ، وذلك علـى النحو المار بيانه بهـذه المذكرة ، والرسـوم التخطيطيـة والكشـوف المرفقـة ، للتفضـل حـال الموافقة باتخـاذ اللازم نحو استصداره .

صدر فى ٢٠٢٦/٣/٣١

وزير العدل

رئيس لجنة تصويب التعديات على أراضى طرح النهر

المستشار/ محمود حلمى الشريف

الهيئة المصرية العامة للمساحة
مديرية المساحة بالجيزة
مكتب المسائل والمراجعه

كشف الملاك الظاهرين
لتنفيذ مسار ممشى أهل مصر بمناطق (منيل شيحة-أبو النمرس-جزيرة الدهب) بمحافظة الجيزة

1	الجيزة	الجيزة	منيل شيحه	حوض الجزيرة نمرة 16 جزائر فصل اول	نصر عاشور محمد علي ايوب	ارض مستغلة لاعمة الفراخ	A50	91	74.36	0	0	10	
2	الجيزة	الجيزة	منيل شيحه	حوض الجزيرة نمرة 16 جزائر فصل اول	نصر عاشور محمد علي ايوب	ارض مستغلة لاعمة الفراخ	A50	11	34.33	0	0	5	
3	الجيزة	الجيزة	منيل شيحه	حوض الجزيرة نمرة 16 جزائر فصل اول	عادل عاشور محمد علي ايوب	ارض فضاء	A51	93	167.17	0	0	23	
4	الجيزة	الجيزة	منيل شيحه	حوض الجزيرة نمرة 16 جزائر فصل اول	عادل عاشور محمد علي ايوب	ارض فضاء	A51	9	293.04	0	1	16	
5	الجيزة	الجيزة	منيل شيحه	حوض الجزيرة نمرة 16 جزائر فصل اول	عادل عاشور محمد علي ايوب	ارض فضاء	A51	92	254.63	0	1	11	
6	الجيزة	الجيزة	منيل شيحه	حوض الجزيرة نمرة 16 جزائر فصل اول	مختار محمد محمد علي ايوب	جزء زراعة وجزء فضاء وجزء مبنى	A52	95	313.52	0	1	19	

القائم بالاعمال/

رئيس مكتب المسائل/

يعتمد
م.مدير عام مديرية المساحة بالجيزة

الهيئة المصرية العامة للمساحة
مديرية المساحة بالجيزة
مكتب المسائل والمراجعه

كشف الملاك الظاهرين
لتنفيذ مسار ممشى أهل مصر بمناطق (ماول شبحة-أبو النمرس-جزيرة الدهب) بمحافظة الجيزة

7	الجيزة	الجيزة	منيل شيحه	حوض الجزيرة نمرة 16 جزائر فصل اول	مطر محمد محمد علي أيوب	فضاء	A52	98	518.86	0	2	23	
8	الجيزة	الجيزة	منيل شيحه	حوض الجزيرة نمرة 16 جزائر فصل اول	مطر محمد محمد علي أيوب	زراعة	A52	93	143.31	0	0	20	
9	الجيزة	الجيزة	منيل شيحه	حوض الجزيرة نمرة 16 جزائر فصل اول	مطر محمد محمد علي أيوب	فضاء	A52	96	163.84	0	0	23	
10	الجيزة	الجيزة	منيل شيحه	حوض الجزيرة نمرة 16 جزائر فصل اول	مطر محمد محمد علي أيوب	شارع	A52	94	28.09	0	0	4	
11	الجيزة	الجيزة	منيل شيحه	حوض الجزيرة نمرة 16 جزائر فصل اول	مطر محمد محمد علي أيوب	فضاء	A52	97	139.51	0	0	19	
12	الجيزة	الجيزة	منيل شيحه	حوض الجزيرة نمرة 16 جزائر فصل اول	مراد صلاح الدين عباس	زراعة	A53	98	19.90	0	0	3	
13	الجيزة	الجيزة	منيل شيحه	حوض الجزيرة نمرة 16 جزائر فصل اول	مراد صلاح الدين عباس	زراعة	A53	99	27.92	[illegible]	[illegible]	[illegible]	

رئيس مكتب المسائل والمراجعة /

مهندس/ مدير مديرية المساحة بالجيزة

سيد مبروك
القائم بالاعمال/

الهيئة المصرية العامة للمساحة
مديرية المساحة بالجيزة
مكتب المسائل والمراجعه

(٣)

كشف الملاك الظاهرين
لتنفيذ مسار ممشى أهل مصر بمناطق (منيل شيحة-أبو النمرس-جزيرة الدهب) بمحافظة الجيزة

14	الجيزة	الجيزة	منيل شيحه	حوض الجزيرة نمرة 16 جزائر فصل أول	مراد صلاح الدين عباس	شارع	A53	142	13.10	0	0	2	
15	الجيزة	الجيزة	منيل شيحه	حوض الجزيرة نمرة 16 جزائر فصل أول	شركة فورا للتنمية السياحية	جزء زراعة وجزء ممر	A57	111	12.47	0	0	2	
16	الجيزة	الجيزة	منيل شيحه	حوض الجزيرة نمرة 16 جزائر فصل أول	شركة فورا للتنمية السياحية	زراعة	A57	103	140.17	0	0	19	
17	الجيزة	الجيزة	منيل شيحه	حوض الجزيرة نمرة 16 جزائر فصل أول	شركة فورا للتنمية السياحية	زراعة	A57	1	397.91	0	2	7	
18	الجيزة	الجيزة	منيل شيحه	حوض الجزيرة نمرة 16 جزائر فصل أول	شركة فورا للتنمية السياحية	زراعة	A57	108	154.82	0	0	21	
19	الجيزة	الجيزة	منيل شيحه	حوض الجزيرة نمرة 16 جزائر فصل أول	شركة فورا للتنمية السياحية	زراعة	A57	376	226.54	0	1	7	

مهندس/ مدير مديرية المساحة بالجيزة

رئيس مكتب المسائل والمراجعة /

القائم بالأعمال /

٦/٩٤٠

الهيئة المصرية العامة للمساحة
مديرية المساحة بالجيزة
مكتب الممثل والمراجعه

كشف الملاك الظاهرين
للنفذ معدر ممشى أهل مصر بمناطق (منيل شيحة-أبو الدرس-جزيرة الدهب) بمحافظة الجيزة

20	الجيزة	الجيزة	منيل شيحه	حوض الجزيرة نمرة 16 جزائر فصل اول	شركة فورا للتنمية السياحية	زراعة	A57	375	91.06	0	0	13		
21	الجيزة	الجيزة	منيل شيحه	حوض الجزيرة نمرة 16 جزائر فصل اول	شركة فورا للتنمية السياحية	جزء زراعة وجزء فضاء وجزء مصر	A57	129	1231.83	0	7	1		
22	الجيزة	الجيزة	منيل شيحه	حوض الجزيرة نمرة 16 جزائر فصل اول	شركة فورا للتنمية السياحية	جزء زراعة وجزء طريق	A57	131	297.38	0	1	17		
23	الجيزة	الجيزة	منيل شيحه	حوض الجزيرة نمرة 16 جزائر فصل اول	شركة فورا للتنمية السياحية	جزء زراعة وجزء طريق	A57	133	305.26	0	1	18		
24	الجيزة	الجيزة	منيل شيحه	حوض الجزيرة نمرة 16 جزائر فصل اول	سعيد حسن حامد حسن جزر	جزء زراعة وجزء طريق	A58	111	150.18	0	0	21		
25	الجيزة	الجيزة	منيل شيحه	حوض الجزيرة نمرة 16 جزائر فصل اول	طارق محمود عبد الفتاح نور	زراعة	A62	450	119.78	0	0	16		

مهندس/ مدير مديرية المساحة بالجيزة

رئيس مكتب الممثل والمراجعة/

المقدم بالاصل/

الهيئة المصرية العامة للمساحة
مديرية المساحة بالجيزة
مكتب المسائل والمراجعه

(٥)

كشف الملاك الظاهرين
لتنفيذ مسار ممشى أهل مصر بمناطق (منيل شيحة-أبو النمرس-جزيرة الدهب) بمحافظة الجيزة

26	الجيزة	الجيزة	منيل شيحه	حوض الجزيرة نمرة 16 جزايد فصل اول	طارق محمود عبد الفتاح نور	زراعة	A62	451	2184.08	0	12	12	
27	الجيزة	الجيزة	منيل شيحه	حوض الجزيرة نمرة 16 جزايد فصل اول	حسام الدين عاشور محمد طبى	ممر	A76	451	160.99	0	0	22	
28	الجيزة	الجيزة	منيل شيحه	حوض الجزيرة نمرة 16 جزايد فصل اول	حسام الدين عاشور محمد طبى	ملعب	A76	449	203.26	0	1	4	
29	الجيزة	الجيزة	منيل شيحه	حوض الجزيرة نمرة 16 جزايد فصل اول	المندوه/احمد فؤاد عبد اللطيف	زراعة	A77	449	2.46	0	0	0	
30	الجيزة	الجيزة	مدينة أبو النمرس	حوض الزيتون الفرعى نمره 7 جزايد فصل اول	عبد الرحيم حامد احمد عثمان	كافيتيريا	B02	228	0.54	0	0	0	
31	الجيزة	الجيزة	مدينة أبو النمرس	حوض الزيتون الفرعى نمره 7 جزايد فصل اول	نادر سيد مصطفى ابراهيم الفرابى	جنينة	B03	185	19.42	0	0	3	

القائم بالأعمال /

رئيس مكتب المسائل والمراجعة /

مهندس/ مدير مديرية المساحة بالجيزة

الهيئة المصرية العامة للمساحة
مديرية المساحة بالجيزة
مكتب المسائل والمراجعه

كشف الملاك الظاهرين
لتنفيذ مسار ممشى أهل مصر بمناطق (مايل شيحة-أبو الدمرس-جزيرة الدهب) بمحافظة الجيزة

٦

32	الجيزة	الجيزة	مدينة أبو الدمرس	حوض الزيتون الشرقي نمره 7 جزايو فصل أول	نادر سيد مصطفى ابراهيم الشرابي	جنينة	B03	228	14.50	0	0	2		
33	الجيزة	الجيزة	مدينة أبو الدمرس	حوض الزيتون الشرقي نمره 7 جزايو فصل أول	نادر سيد مصطفى ابراهيم الشرابي	جزء جنينة وجزء فيلا	B03	216	152.60	0	0	21		
34	الجيزة	الجيزة	مدينة أبو الدمرس	حوض الزيتون الشرقي نمره 7 جزايو فصل أول	محمد يحيى محمد محمود	فضاء	B04	184	85.40	0	0	12		
35	الجيزة	الجيزة	مدينة أبو الدمرس	حوض الزيتون الشرقي نمره 7 جزايو فصل أول	محمد يحيى محمد محمود	فضاء	B04	185	287.03	0	1	15		
36	الجيزة	الجيزة	مدينة أبو الدمرس	حوض الزيتون الشرقي نمره 7 جزايو فصل أول	محمد يحيى محمد محمود	فضاء	B05	184	80.64	0	0	11		
37	الجيزة	الجيزة	مدينة أبو الدمرس	حوض الزيتون الشرقي نمره 7 جزايو فصل أول	محمد يحيى محمد محمود	فضاء	B05	196	99.00	0	0	14		

المهندس/ مدير مديرية المساحة بالجيزة

رئيس مكتب المسائل والمراجعة /

القائم بالاعمال/

رئاسة مجلس الوزراء
الأمانة

٩/٩٤

الهيئة المصرية العامة للمساحة
مديرية المساحة بالجيزة
مكتب المسائل والمراجعه

كشف الملاك الظاهرين
لتنفيذ مسار ممشى أهل مصر بمناطق (منيل شيحة-أبو النمرس-جزيرة الدهب) بمحافظة الجيزة

38	الجيزة	الجيزة	مدينة أبو النمرس	حوض الزيتون الشرقي نمره 7 جزايو فصل أول	محمد يحيى محمد محمود	لشاء	B05	204	27.56	0	0	4	
39	الجيزة	الجيزة	مدينة أبو النمرس	حوض الزيتون الشرقي نمره 7 جزايو فصل أول	محمد السيد السيد فلا	زراعة	B06	204	39.52	0	0	5	
40	الجيزة	الجيزة	مدينة أبو النمرس	حوض الزيتون الشرقي نمره 7 جزايو فصل أول	محمد السيد السيد فلا	زراعة ومعس	B06	203	59.48	0	0	8	
41	الجيزة	الجيزة	مدينة أبو النمرس	حوض الزيتون الشرقي نمره 7 جزايو فصل أول	محمد السيد السيد فلا	زراعة	B06	202	3.02	0	0	0	
42	الجيزة	الجيزة	مدينة أبو النمرس	حوض الزيتون الشرقي نمره 7 جزايو فصل أول	ورثة ماجد محمد طني طني فرج	ارض بها شجر	B07	177	32.62	0	0	5	
43	الجيزة	الجيزة	مدينة أبو النمرس	حوض الزيتون الشرقي نمره 7 جزايو فصل أول	ورثة ماجد محمد طني طني فرج	سور لشجر	B07	226	8.29	0	0	1	

مهندس/ مدير مديرية المساحة بالجيزة

رئيس مكتب المسائل والمراجعة /

القائم بالأعمال /

الهيئة المصرية العامة للمساحة
مديرية المساحة بالجيزة
مكتب المسائل والمراجعه

كشف الملاك الظاهرين
لتنفيذ مسار ممشى أهل مصر بمناطق (منيل شيحة-أبو النمرس-جزيرة الدهب) بمحافظة الجيزة

(٨)

44	الجيزة	الجيزة	مدينة أبو النمرس	حوض الزيتون الشرقي نمره 7 جزايو فصل أول	ورثة ماجد محمد علي علي فرج	فضاء امام الفيلا	B07	42	143.24	0	0	20
45	الجيزة	الجيزة	مدينة أبو النمرس	حوض الزيتون الشرقي نمره 7 جزايو فصل أول	ورثة ماجد محمد علي علي فرج	ارض بها شجر	B07	172	150.43	0	0	21
46	الجيزة	الجيزة	مدينة أبو النمرس	حوض الزيتون الشرقي نمره 7 جزايو فصل أول	ورثة ماجد محمد علي علي فرج	ارض بها شجر	B07	170	374.51	0	2	3
47	الجيزة	الجيزة	مدينة أبو النمرس	حوض الزيتون الشرقي نمره 7 جزايو فصل أول	ورثة ماجد محمد علي علي فرج	جديد	B07	203	28.76	0	0	4
48	الجيزة	الجيزة	مدينة أبو النمرس	حوض الزيتون الشرقي نمره 7 جزايو فصل أول	ورثة ماجد محمد علي علي فرج	ارض بها شجر	B07	174	149.70	0	0	21
49	الجيزة	الجيزة	مدينة أبو النمرس	حوض الزيتون الشرقي نمره 7 جزايو فصل أول	ورثة ماجد محمد علي علي فرج	جزء شجر وجزء ممر	B07	182	446.42	0	2	13

مهندس/ مدير مديرية المساحة بالجيزة

رئيس مكتب المسائل والمراجعة

المقدم بالاصل/

١/٩٢٠

الهيئة المصرية العامة للمساحة
مديرية المساحة بالجيزة
مكتب المستقل والمراجعه

كشف الملاك الظاهرين
لتنفيذ ممر ممشى أهل مصر بمناطق (منيل شيحة-أبو النمرس-جزيرة الدهب) بمحافظة الجيزة

(٩)

50	الجيزة	الجيزة	مدينة أبو النمرس	حوض الزيتون الشرقي نمره 7 جزايو فصل أول	ورثة ماجد محمد طي طي فرج	ارض بها شجر	B07	169	2.83	0	0	0		
51	الجيزة	الجيزة	مدينة أبو النمرس	حوض الزيتون الشرقي نمره 7 جزايو فصل أول	ورثة ماجد محمد طي طي فرج	ارض بها شجر	B07	171	10.37	1	0	0		
52	الجيزة	الجيزة	مدينة أبو النمرس	حوض الزيتون الشرقي نمره 7 جزايو فصل أول	ورثة ماجد محمد طي طي فرج	ارض بها شجر	B07	173	13.73	2	0	0		
53	الجيزة	الجيزة	مدينة أبو النمرس	حوض الزيتون الشرقي نمره 7 جزايو فصل أول	ورثة ماجد محمد طي طي فرج	ارض بها شجر	B07	175	14.09	2	0	0		
54	الجيزة	الجيزة	مدينة أبو النمرس	حوض الزيتون الشرقي نمره 7 جزايو فصل أول	ورثة ماجد محمد طي طي فرج	ارض بها شجر	B07	178	311.00	19	1	0		
55	الجيزة	الجيزة	مدينة أبو النمرس	حوض الزيتون الشرقي نمره 7 جزايو فصل أول	ورثة ماجد محمد طي طي فرج	زراعة	B07	202	0.26	0	0	0		
56	الجيزة	الجيزة	مدينة أبو النمرس	حوض الزيتون الشرقي نمره 7 جزايو فصل أول	ورثة ماجد محمد طي طي فرج	ارض بها شجر	B07	176	162.33	22	0	0		
57	الجيزة	الجيزة	مدينة أبو النمرس	حوض الزيتون الشرقي نمره 7 جزايو فصل أول	ورثة ماجد محمد طي طي فرج	زراعة	B07	224	12.18					

مهندس/ مدير مديرية المساحة بالجيزة

رئيس مكتب المستقل والمراجعة/

القائم بالأعمال/

الهيئة المصرية العامة للمساحة
مديرية المساحة بالجيزة
مكتب المماثل والمراجعه

كشف الملاك الظاهرين
للنفيذ مدار مشى أهل مصر بمناطق (ماول ثمجة-أبو النمرس-جزيرة الذهب) بمحافظة الجيزة

١٠

58	الجيزة	الجيزة	مدينة أبو النمرس	حوض الزيتون الشرقي نمره 7 جزايو فصل أول	ورثة ماجد محمد طني طني فرج	ارض بها شجر	B07	181	45.00	0	0	6	
59	الجيزة	الجيزة	مدينة أبو النمرس	حوض المماطل نمرة 7 جزايو فصل اول قسم ثاني	ورثة ماجد محمد طني طني فرج	مبنى	B07	127	1.22	0	0	0	
60	الجيزة	الجيزة	مدينة أبو النمرس	حوض الزيتون الشرقي نمره 7 جزايو فصل أول	حسن كامل راتب حسن	مبنى	C001	31	3.98	0	0	1	
61	الجيزة	الجيزة	مدينة أبو النمرس	حوض الزيتون الشرقي نمره 7 جزايو فصل أول	حسن كامل راتب حسن	مبنى	C001	225	41.66	0	0	6	
62	الجيزة	الجيزة	مدينة أبو النمرس	حوض الزيتون الشرقي نمره 7 جزايو فصل أول	حسن كامل راتب حسن	ممر	C001	226	24.54	0	0	3	
63	الجيزة	الجيزة	مدينة أبو النمرس	حوض الزيتون الشرقي نمره 7 جزايو فصل أول	حسن كامل راتب حسن	مبنى	C001	224	146.10	0	0	20	

مهندس/ مدير مديرية المساحة بالجيزة

رئيس مكتب المماثل والمراجعه /

القائم بالاعمال/ سيد صبرى

١٢

الهيئة المصرية العامة للمساحة
مديرية المساحة بالجيزة
مكتب المسائل والمراجعه

(١٢)

كشف الملاك الظاهرين
لتنفيذ مسار ممشى أهل مصر بمناطق (منيل شيحة-أبو النمرس-جزيرة الدهب) بمحافظة الجيزة

64	الجيزة	الجيزة	مدينة أبو النمرس	حوض الزيتون القبرلى نمره 7 جزايو فصل أول	حسن كامل راتب حسن	مبنى	C001	31	35.40	0	0	5	
65	الجيزة	الجيزة	مدينة أبو النمرس	حوض الزيتون القبرلى نمره 7 جزايو فصل أول	حسن كامل راتب حسن	مبنى	C001	225	8.87	0	0	1	
66	الجيزة	الجيزة	مدينة أبو النمرس	حوض الساطن نمرة 7 جزايو فصل أول قسم ثانى	حسن كامل راتب حسن	مبنى	C001	134	52.76	0	0	7	
67	الجيزة	الجيزة	مدينة أبو النمرس	حوض الساطن نمرة 7 جزايو فصل أول قسم ثانى	حسن كامل راتب حسن	مبنى	C001	157	17.66	0	0	2	
68	الجيزة	الجيزة	مدينة أبو النمرس	حوض الساطن نمرة 7 جزايو فصل أول قسم ثانى	حسن كامل راتب حسن	مبنى	C001	161	23.46	0	0	3	
69	الجيزة	الجيزة	مدينة أبو النمرس	حوض الساطن نمرة 7 جزايو فصل أول قسم ثانى	حسن كامل راتب حسن	مبنى	C001	159	33.34	0	0	5	

مهندس/ مدير مديرية المساحة بالجيزة

رئيس مكتب المسائل والمراجعة /

القائم بالأعمال

١٤
٥/٤٠

الهيئة المصرية العامة للمساحة
مديرية المساحة بالجيزة
مكتب المسائل والمراجعه

كشف الملاك الظاهرين
لتنفيذ مسار ممشى أهل مصر بمناطق (منيل شيحة-أبو النمرس-جزيرة الدهب) بمحافظة الجيزة

(١٢)

70	الجيزة	الجيزة	جزيرة الدهب	حوض الساحل نمرة 7 جزايد فصل اول قسم ثانى	أكمل أحمد رشدي مهدي قرطام	مبنى	C002	215	73.25	0	0	10	
71	الجيزة	الجيزة	جزيرة الدهب	حوض الساحل نمرة 7 جزايد فصل اول قسم ثانى	أكمل أحمد رشدي مهدي قرطام	مبنى	C002	212	108.92	0	0	15	
72	الجيزة	الجيزة	جزيرة الدهب	حوض الساحل نمرة 7 جزايد فصل اول قسم ثانى	أكمل أحمد رشدي مهدي قرطام	فضاء	C002	214	7.27	0	0	1	
73	الجيزة	الجيزة	جزيرة الدهب	حوض الساحل نمرة 7 جزايد فصل اول قسم ثانى	أكمل أحمد رشدي مهدي قرطام	مبنى	C002	217	0.27	0	0	0	
74	الجيزة	الجيزة	جزيرة الدهب	حوض الساحل نمرة 7 جزايد فصل اول قسم ثانى	منال السيد هاشم السيد (جامعية كوريكية)	فضاء وربة شجر	C003	216	189.44	0	1	2	
75	الجيزة	الجيزة	جزيرة الدهب	حوض الساحل نمرة 7 جزايد فصل اول قسم ثانى	منال السيد هاشم السيد (جامعية كوريكية)	فضاء وربة شجر وحمام سباحة	C003	213	516.64	0	3	13	

مهندس/ مدير مديرية المساحة بالجيزة

رئيس مكتب المسائل والمراجعة /

القائم بالاعمال/

رئاسة مجلس الوزراء
الأمانة

١٥
٩٤٠

الهيئة المصرية العامة للمساحة
مديرية المساحة بالجيزة
مكتب المسائل والمراجعه

كشف الملاك الظاهرين
لتنفيذ مسار ممشى أهل مصر بمناطق (منيل شيحة-أبو النمرس-جزيرة الدهب) بمحافظة الجيزة

(١٣)

76	الجيزة	الجيزة	جزيرة الذهب	حوض الساحل نمرة 7 جزايو فصل اول قسم ثانى	منال السيد هاشم السيد (جنسية كويتية)	فضاء	C003	212	17.68	0	0	2	
77	الجيزة	الجيزة	جزيرة الذهب	حوض الساحل نمرة 7 جزايو فصل اول قسم ثانى	شركة إيتاج للتنمية والاستثمارات السياحية (فيلى دولفين ريزيدنس) ياسر محمد يسري يوسف	زراعة	C004	18	2.44	0	0	0	
78	الجيزة	الجيزة	جزيرة الذهب	حوض الساحل نمرة 7 جزايو فصل اول قسم ثانى	شركة إيتاج للتنمية والاستثمارات السياحية (فيلى دولفين ريزيدنس) ياسر محمد يسري يوسف	فضاء	C004	216	264.38	0	1	12	
79	الجيزة	الجيزة	جزيرة الذهب	حوض الساحل نمرة 7 جزايو فصل اول قسم ثانى	شركة إيتاج للتنمية والاستثمارات السياحية (فيلى دولفين ريزيدنس) ياسر محمد يسري يوسف	فضاء امام المبنى	C004	213	858.77	0	4	22	
80	الجيزة	الجيزة	جزيرة الذهب	حوض الساحل نمرة 7 جزايو فصل اول قسم ثانى	محمد ابراهيم يوسف المطوع (جنسيه بحرينى)	حديقة	C006	170	1170.05	0	6	16	
81	الجيزة	الجيزة	جزيرة الذهب	حوض الساحل نمرة 7 جزايو فصل اول قسم ثانى	محمد ابراهيم يوسف المطوع (جنسيه بحرينى)	حديقة	C006	200	12.73	0	0	[illegible]	

القائم بالأصل /

رئيس مكتب المسائل والمراجعة /

معتمد/ مدير مديرية المساحة بالجيزة

الهيئة المصرية العامة للمساحة
مديرية المساحة بالجيزة
مكتب المستقل والمراجعه

كشف الملاك الظاهرين
للتغيير مسار ممشى أهل مصر بمناطق (مقيل شوجة-أبو النمرس-جزيرة الدهب) بمحافظة الجيزة

(٤)

82	الجيزة	الجيزة	جزيرة الذهب	حوض الساحل نمرة 7 جزائر فصل أول قسم ثانى	غائد شاهر عبد الحق بشر (جنسية يمنى)	مسر	C007	200	1.37	0	0	0	
83	الجيزة	الجيزة	جزيرة الذهب	حوض الساحل نمرة 7 جزائر فصل أول قسم ثانى	ايراف عليوه عبد الله محمد الغزي (جنسية كويتى)	زراعة وبها شجر	C012	155	100.45	0	0	14	
84	الجيزة	الجيزة	جزيرة الذهب	حوض الساحل نمرة 7 جزائر فصل أول قسم ثانى	أكمل أحمد رشدي مهدي قرطام	جزء زراعة و مبنى	C013	122	632.70	0	3	15	
85	الجيزة	الجيزة	جزيرة الذهب	حوض الساحل نمرة 7 جزائر فصل أول قسم ثانى	أكمل أحمد رشدي مهدي قرطام	فضاء	C013	204	205.38	0	1	4	
86	الجيزة	الجيزة	جزيرة الذهب	حوض الساحل نمرة 7 جزائر فصل أول قسم ثانى	أكمل أحمد رشدي مهدي قرطام	فضاء	C013	205	225.63	0	1	7	
87	الجيزة	الجيزة	جزيرة الذهب	حوض الساحل نمرة 7 جزائر فصل أول قسم ثانى	أكمل أحمد رشدي مهدي قرطام	جزء زراعة وجزء قاعدة خرسانية	C013	156	607.21	0	3	11	

مهندس/ مدير مديرية المساحة بالجيزة

رئيس مكتب المستقل والمراجعة /

القائم بالاعمال/

رئاسة مجلس الأمانة

١٧/٩٤٠

الهيئة المصرية العامة للمساحة
مديرية المساحة بالجيزة
مكتب المسائل والمراجعه

١٥

كشف الملاك الظاهرين
لتنفيذ مسار ممشى أهل مصر بمناطق (منيل شيحة-أبو النمرس-جزيرة الدهب) بمحافظة الجيزة

88	الجيزة	الجيزة	جزيرة الذهب	حوض الساحل نمرة 7 جزايد فصل اول قسم ثانى	أكمل أحمد رشدي مهدي قرطام	زراعة ريها شجر	C013	155	33.14	0	0	5	
89	الجيزة	الجيزة	جزيرة الذهب	حوض الساحل نمرة 7 جزايد فصل اول قسم ثانى	أكمل أحمد رشدي مهدي قرطام	فضاء	C013	219	99.02	0	0	14	
90	الجيزة	الجيزة	جزيرة الذهب	حوض الساحل نمرة 7 جزايد فصل اول قسم ثانى	أكمل أحمد رشدي مهدي قرطام	فضاء	C013	218	133.38	0	0	18	
91	الجيزة	الجيزة	جزيرة الذهب	حوض الساحل نمرة 7 جزايد فصل اول قسم ثانى	أكمل أحمد رشدي مهدي قرطام	فضاء	C013	220	101.63	0	0	14	
92	الجيزة	الجيزة	جزيرة الذهب	حوض الساحل نمرة 7 جزايد فصل اول قسم ثانى	أكمل أحمد رشدي مهدي قرطام	فضاء	C013	203	236.58	0	1	8	
93	الجيزة	الجيزة	جزيرة الذهب	حوض الساحل نمرة 7 جزايد فصل اول قسم ثانى	أكمل أحمد رشدي مهدي قرطام	فضاء	C013	202	73.27	0	0	10	

مهندس/ مدير مديرية المساحة بالجيزة

رئيس مكتب المسائل والمراجعة /

القائم بالأعمال /

الهيئة المصرية العامة للمساحة
مديرية المساحة بالجيزة
مكتب المسائل والمراجعه

كشف الملاك الظاهرين
لتنفيذ مسار ممشى أهل مصر بمناطق (مايل شوحة-أبو النمرس-جزيرة الدهب) بمحافظة الجيزة

(١٦)

94	الجيزة	الجيزة	جزيرة الذهب	حوض الساحل نمرة 7 جزايو فصل اول قسم ثانى	أسامة محمد محمود سليم	زراعة	C014	219	34.68	0	0	5	
95	الجيزة	الجيزة	جزيرة الذهب	حوض الساحل نمرة 7 جزايو فصل اول قسم اول	أسامة محمد محمود سليم	زراعة	C014	57	324.98	0	1	21	
96	الجيزة	الجيزة	جزيرة الذهب	حوض الساحل نمرة 7 جزايو فصل اول قسم اول	الجوهرة بنت إبراهيم بن عبد العزيز الدراهيم (الجندية_سعودية)	زراعة	C015	63	274.16	0	1	14	
97	الجيزة	الجيزة	جزيرة الذهب	حوض الساحل نمرة 7 جزايو فصل اول قسم اول	الجوهرة بنت إبراهيم بن عبد العزيز الدراهيم (الجندية_سعودية)	زراعة	C015	57	49.64	0	0	7	
98	الجيزة	الجيزة	جزيرة الذهب	حوض الساحل نمرة 7 جزايو فصل اول قسم اول	الجوهرة بنت إبراهيم بن عبد العزيز الدراهيم (الجندية_سعودية)	زراعة	C015	56	274.03	0	1	14	
99	الجيزة	الجيزة	جزيرة الذهب	حوض الساحل نمرة 7 جزايو فصل اول قسم اول	الجوهرة بنت إبراهيم بن عبد العزيز الدراهيم (الجندية_سعودية)	زراعة	C015	61	3225.56	0	18	10	

مهندس/ مدير مديرية المساحة بالجيزة

رئيس مكتب المسائل والمراجعة /

المقدم بالاصل/

١٩/٩٤

الهيئة المصرية العامة للمساحة
مديرية المساحة بالجيزة
مكتب المسائل والمراجعه

كشف الملاك القاهرين
لتنفيذ مسار ممشى أهل مصر بمناطق (منيل شيحة-أبو النمرس-جزيرة الدهب) بمحافظة الجيزة

100	الجيزة	الجيزة	جزيرة الذهب	حوض القسام نمرة 2 قسم أول (جزايو فصل أول)	الجوهرة بنت إبراهيم بن عبد العزيز البراهيم (الجامعية_سعودية)	زراعة	C018	27	0.29	0	0	0	
101	الجيزة	الجيزة	جزيرة الذهب	حوض رضوان نمرة 3 جزايو فصل أول	الجوهرة بنت إبراهيم بن عبد العزيز البراهيم (الجامعية_سعودية)	زراعة	C018	88	855.44	21	4	0	
102	الجيزة	الجيزة	جزيرة الذهب	حوض رضوان نمرة 3 جزايو فصل أول	الجوهرة بنت إبراهيم بن عبد العزيز البراهيم (الجامعية_سعودية)	زراعة	C018	9	1031.11	21	5	0	
103	الجيزة	الجيزة	جزيرة الذهب	حوض رضوان نمرة 3 جزايو فصل أول	الجوهرة بنت إبراهيم بن عبد العزيز البراهيم (الجامعية_سعودية)	ارض عيش	C018	7	928.19	7	5	0	
104	الجيزة	الجيزة	جزيرة الذهب	حوض رضوان نمرة 3 جزايو فصل أول	الجوهرة بنت إبراهيم بن عبد العزيز البراهيم (الجامعية_سعودية)	زراعة	C018	30	743.55	6	4	0	
105	الجيزة	الجيزة	جزيرة الذهب	حوض رضوان نمرة 3 جزايو فصل أول	الجوهرة بنت إبراهيم بن عبد العزيز البراهيم (الجامعية_سعودية)	زراعة	C018	86	851.05	21	4	0	

مهندس/ مدير مديرية المساحة بالجيزة

رئيس مكتب المسائل والمراجعة /

القائم بالأعمال /

الهيئة المصرية العامة للمساحة
مديرية المساحة بالجيزة
مكتب المسائل والمراجعه

كشف الملاك الظاهرين
لتنفيذ مسار ممشى أهل مصر بمنطقة (منيل شيحة-أبو النمرس-جزيرة الدهب) بمحافظة الجيزة

(١٨)

106	الجيزة	الجيزة	جزيرة الذهب	حوض القسام نمرة 2 قسم أول (جزايو فصل أول)	خالد شاهر عبد الحق بشر (جندية يمنى)	قضاء	C021	27	152.28	0	0	21	
107	الجيزة	الجيزة	جزيرة الذهب	حوض رضوان نمره 3 جزايو فصل اول	خالد شاهر عبد الحق بشر (جندية يمنى)	ميش وسور	C021	7	17.08	0	0	2	
108	الجيزة	الجيزة	جزيرة الذهب	حوض القسام نمرة 2 قسم أول (جزايو فصل أول)	ورثة عبد المجيد ابراهيم عبد المجيد زيدان	قضاء	C037	27	391.12	0	2	6	
109	الجيزة	الجيزة	جزيرة الذهب	حوض الصاحل نمرة 7 جزايو فصل اول قسم اول	الجوهرة بنت ابراهيم بن عبد العزيز البراهيم (الجندية _سعودية)	ميش	C015	67	988.01	0	5	16	
110	الجيزة	الجيزة	جزيرة الذهب	حوض الصاحل نمرة 7 جزايو فصل اول قسم اول	الجوهرة بنت ابراهيم بن عبد العزيز البراهيم (الجندية _سعودية)	ميش	C015	36	5.96	0	0	1	
111	الجيزة	الجيزة	جزيرة الذهب	حوض الصاحل نمرة 7 جزايو فصل اول قسم اول	الجوهرة بنت ابراهيم بن عبد العزيز البراهيم (الجندية _سعودية)	ميش	C015	71	0.01	0	0	0	

مهندس/ مدير المديرية المساحة بالجيزة

رئيس مكتب المسائل والمراجعة

القائم بالاعمال/

الهيئة المصرية العامة للمساحة
مديرية المساحة بالجيزة
مكتب المسائل والمراجعه

كشف الملاك الظاهرين
لتنفيذ مسار ممشى أهل مصر بمناطق (منول شوحة-أبو النمرس-جزيرة الدهب) بمحافظة الجيزة

١٩

112	الجيزة	الجيزة	جزيرة الذهب	حوض الساحل نمرة 7 جزايز فصل أول قسم أول	الجوهرة بنت إبراهيم بن عبد العزيز البراهيم (الجلسية_سعودية)	ميش	C015	37	1294.75	0	7	10	
113	الجيزة	الجيزة	جزيرة الذهب	حوض الشمام نمرة 2 قسم أول (جزايز فصل أول)	شركة التنمية العقارية الحديثة للاستثمار العقاري (إدراج الخارج)	جنينة	C035	393	1840.83	0	10	12	
114	الجيزة	الجيزة	جزيرة الذهب	حوض الشمام نمرة 2 قسم أول (جزايز فصل أول)	شركة التنمية العقارية الحديثة للاستثمار العقاري (إدراج الخارج)	جنينة	C035	باقى من 13 كسور	197.43	0	1	3	
115	الجيزة	الجيزة	جزيرة الذهب	حوض الشمام نمرة 2 قسم أول (جزايز فصل أول)	محمد عطيه حسن حسين	ميش	C036	15	666.14	0	3	19	
116	الجيزة	الجيزة	جزيرة الذهب	حوض الشمام نمرة 2 قسم أول (جزايز فصل أول)	محمد عطيه حسن حسين	ميش	C036	27	35.97	0	0	5	
117	الجيزة	الجيزة	جزيرة الذهب	حوض الشمام نمرة 2 قسم أول (جزايز فصل أول)	محمد عطيه حسن حسين	ميش	C036	393	33.94	0	0	5	

القائم بالأعمال / سيد صبرى

رئيس مكتب المسائل والمراجعة /

مهندس/ مدير مديرية المساحة بالجيزة

الهيئة المصرية العامة للمساحة
مديرية المساحة بالجيزة
مكتب المسائل والمراجعه

كشف الملاك الظاهرين
لتنفيذ ممر مشى أهل مصر بمناطق (مايل شيحة-أبو النمرس-جزيرة الذهب) بمحافظة الجيزة

118	الجيزة	الجيزة	جزيرة الذهب	حوض الشمام نمرة 2 قسم أول (جزايو فصل أول)	محمد عطيه حسن حسين/عبد الهادي حسين	فضاء	C038	باقى من 13 كيلومتر	423.70	0	0	10	
119	الجيزة	الجيزة	جزيرة الذهب	حوض الشمام نمرة 2 قسم أول (جزايو فصل أول)	محمد عطيه حسن حسين/عبد الهادي حسين	مبنى	C290	10	466.25	0	2	16	
120	الجيزة	الجيزة	جزيرة الذهب	حوض الشمام نمرة 2 قسم أول (جزايو فصل أول)	محمد عطيه حسن حسين/عبد الهادي حسين	مبنى	C290	11	87.18	0	0	12	
121	الجيزة	الجيزة	جزيرة الذهب	حوض الشمام نمرة 2 قسم أول (جزايو فصل أول)	حشمت محمد محمود ابو الخير	مبنى	C292	10	26.38	0	0	4	
122	الجيزة	الجيزة	جزيرة الذهب	حوض الشمام نمرة 2 قسم أول (جزايو فصل أول)	حشمت محمد محمود ابو الخير	مبنى	C292	7	56.63	0	0	8	
123	الجيزة	الجيزة	جزيرة الذهب	حوض الشمام نمرة 2 قسم أول (جزايو فصل أول)	حشمت محمد محمود ابو الخير	مبنى	C292	6	0.09	0	0	0	

رئيس مكتب المسائل و المراجعة /

معتمدين/ مدير مديرية المساحة بالجيزة

للتقدم بالاصل/

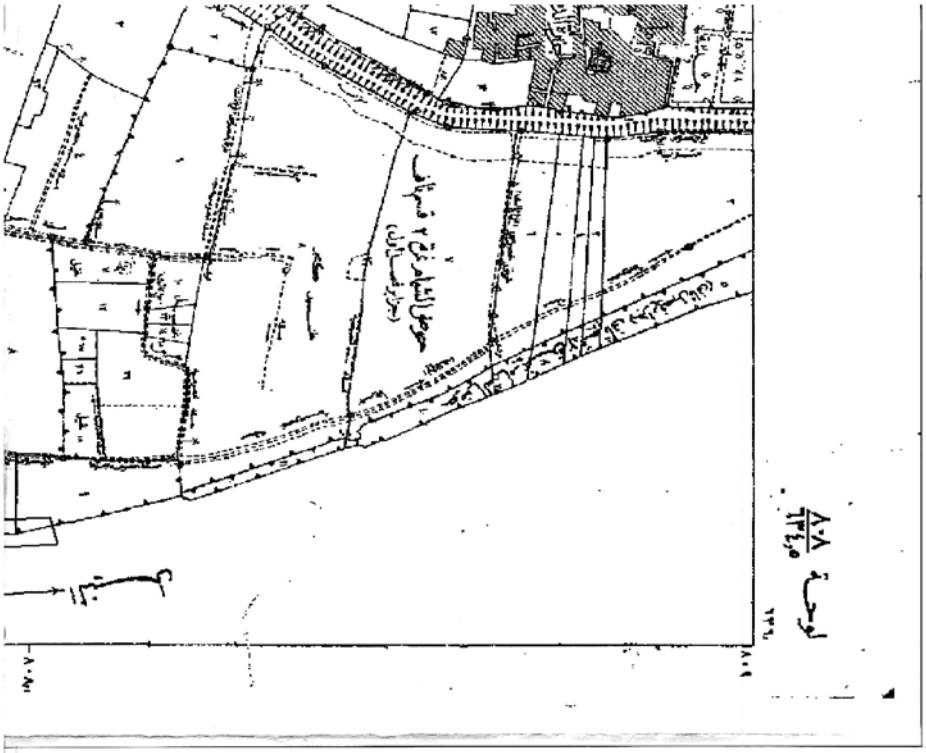

جمهورية مصر العربية
وزارة الموارد المائية والري
الهيئة المصرية العامة للمساحة

EGYPTIAN SURVEY AUTHORITY

التثبت هذه الخريطة بمعرفة الإدارة المركزية للمسوح الجوي

تاريخ الطباعة: 30/03/2026

تم اعدادها كخريطة استرشادية لموقع الطريق المقترح

رموز والاصطلاحات المساحية :

- الطريق المقترح (عرض 20 متر)
- الاملاك الخاصة بداخل الطريق لكل قراية

الاملاك الخاصة بالطريق (نزع ملكية) :

رقم القطعة	الزمام	اسم المستثمر بطلب تم الاستلام عن الفيلا	اسم القرية / المدينة	اسم الحوض	رقم القطعة	مساحة الجزء المقتطع من القطعة مع المنشآت م2
6086345	C035	شركة الفيلا المتميزة للتنمية العقارية المتطورة والمتكاملة	جزيرة ذهب	حوض الشاه نزح 2 فسرباف (جزء أول)	393	1640.83

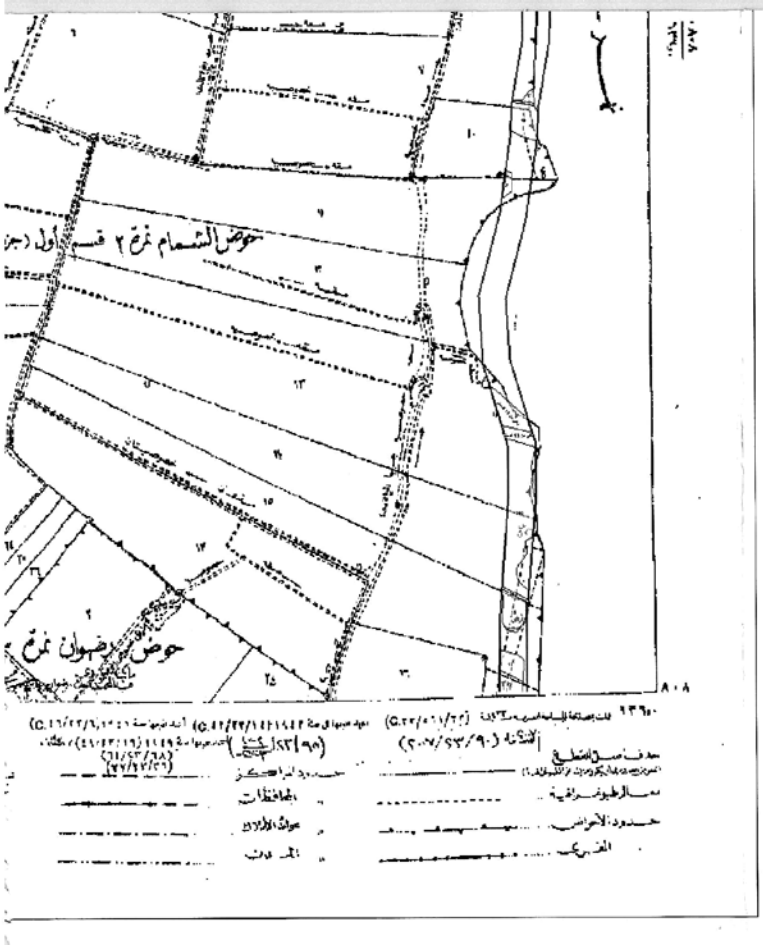

8086345	C035	شركة النصرة العلوية الحديثة للإستثمار العقاري(أبراج الخليج)	جزيرة الذهب	حوض الشمام نمرة2 قسم أول) جزاير فصل أول(	باقي من13 كسور	197.43
8086345	C036	محمد عطيه حسن حسين	جزيرة الذهب	حوض الشمام نمرة2 قسم أول) جزاير فصل أول(	15	666.14
8086345	C036	محمد عطيه حسن حسين	جزيرة الذهب	حوض الشمام نمرة2 قسم أول) جزاير فصل أول(	27	35.97
8086345	C036	محمد عطيه حسن حسين	جزيرة الذهب	حوض الشمام نمرة2 قسم أول) جزاير فصل أول(	393	33.94
8086346	C037	ورثة عبد المجيد إبراهيم عبد المجيد زيدان	جزيرة الذهب	حوض الشمام نمرة2 قسم أول) جزاير فصل أول(	27	166.33
8086346	C038	محمد عطيه حسن حسين/ عبد الهادي حسين	جزيرة الذهب	حوض الشمام نمرة2 قسم أول) جزاير فصل أول(	باقي من13 كسور	423.70
8086346	C290	محمد عطيه حسن حسين/ عبد الهادي حسين	جزيرة الذهب	حوض الشمام نمرة2 قسم أول) جزاير فصل أول(	10	466.25
8086346	C290	محمد عطيه حسن حسين/ عبد الهادي حسين	جزيرة الذهب	حوض الشمام نمرة2 قسم أول) جزاير فصل أول(	11	87.18
8086346	C292	حشمت محمد محمود ابو الخير	جزيرة الذهب	حوض الشمام نمرة2 قسم أول) جزاير فصل أول(	10	26.38
8086346	C292	حشمت محمد محمود ابو الخير	جزيرة الذهب	حوض الشمام نمرة2 قسم أول) جزاير فصل أول(	7	56.63
8086346	C292	حشمت محمد محمود ابو الخير	جزيرة الذهب	حوض الشمام نمرة2 قسم أول) جزاير فصل أول(	6	0.09

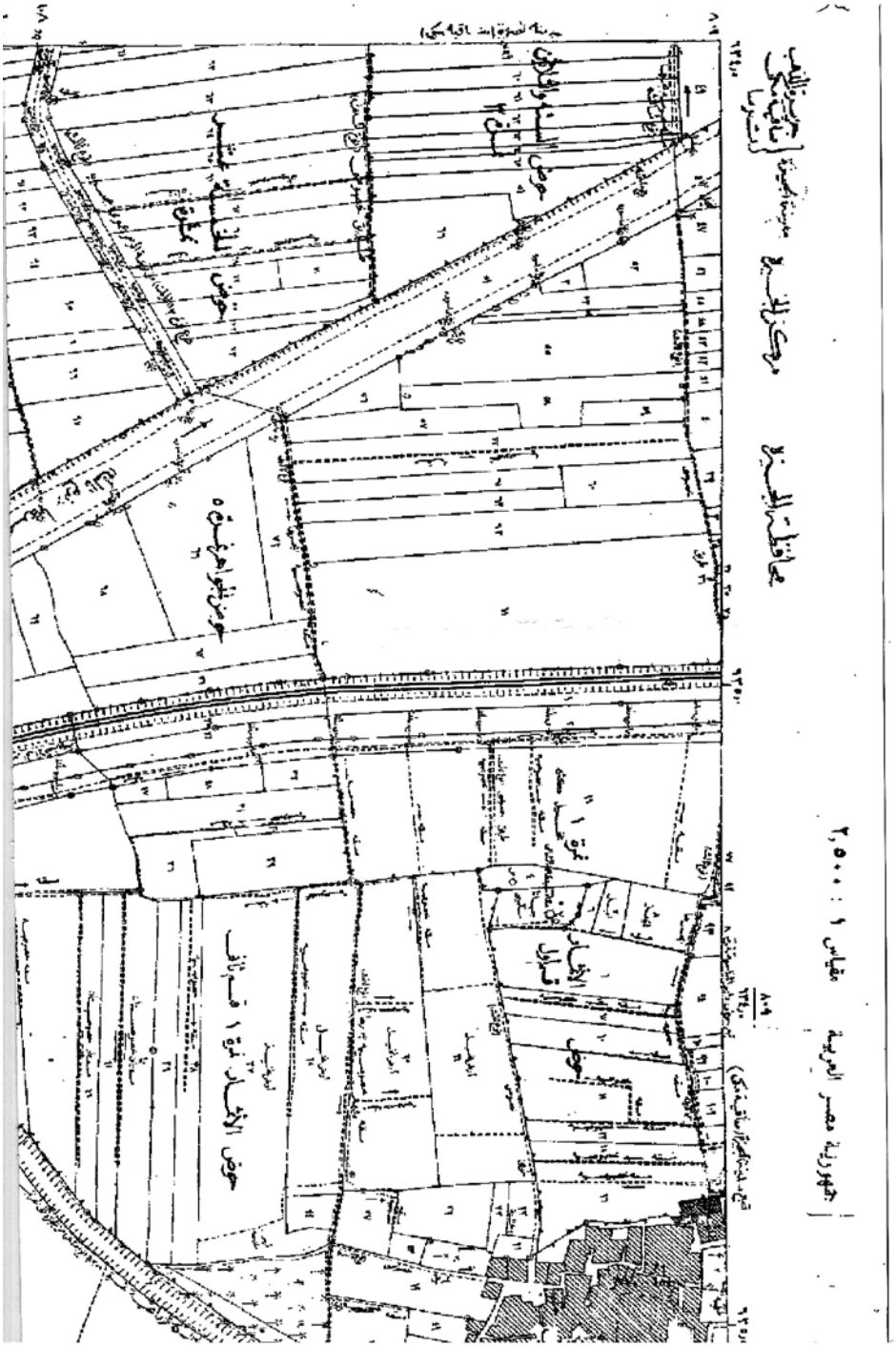
جمهورية مصر العربية
مقياس ١ : ٢,٥٠٠
محافظة الجيزة
مركز الجيزة
حوض الأشمار نمرة ١ قسم ثانى

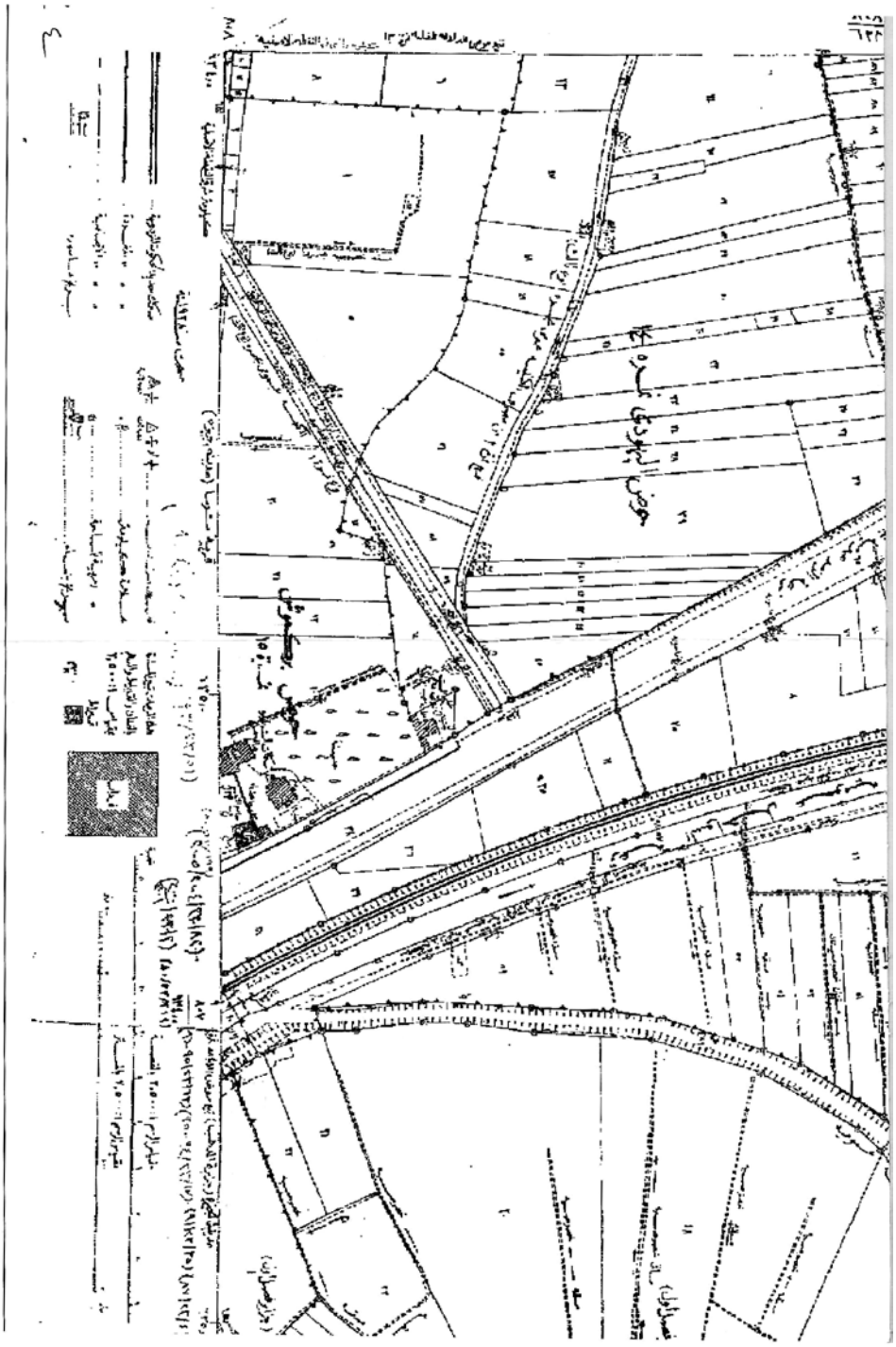

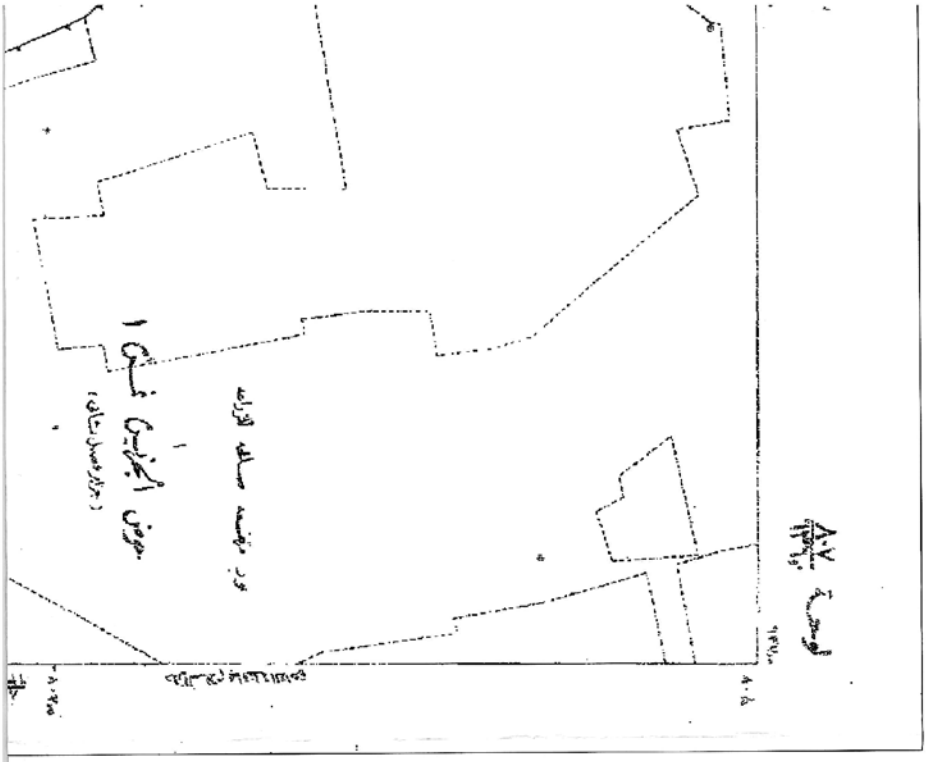
جمهورية مصر العربية
وزارة الموارد المائية والرى
الهيئة المصرية العامة للمساحة
EGYPTIAN SURVEY AUTHORITY
التحيت هذه الخريطة بمعرفة الادارة المركزية للسجل العيني
تاريخ الطباعة : 30/03/2026
تم اعدادها كخريطة استرشادية لموقع الطريق المقترح
الرموز والاصطلاحات المساحية :
الطريق المقترح (عرض 20 متر)
الاملاك الخاصة داخل الطريق لكل قراط
الاملاك الخاصة بالطريق (نزع ملكية) :
رقم الخريطة
الكود
اسم المستغل طبقا لنام الاستغلال به في الشريعة
اسم القرية/المدينة
اسم الدوس
رقم القطعة
مساحة الجزء المستغل من القطعة ج المتر2
6075580
C015
المدعو/ بنات ابراهيم بن حمد الدرنى
الدراهي/ الجنيب_سوهاج
حوض الشيخ سعد 7 جزائر فضل
67
988.01
6075580
C016
المدعو/ بنات ابراهيم بن حمد الدرنى
الدراهي/ الجنيب_سوهاج
حوض الشيخ سعد 7 جزائر فضل
66
287.48



8076360	C015	الهم هزا بنت ابراهيم بن عبد العزيز الفرا اهيا الحسنية_سوهاج	جزيرة القلب	حوض الشطل نمرة 71 جزائر فسل أول أسم أول	61	811.29	
8076360	C015	الهم هزا بنت ابراهيم بن عبد العزيز الفرا اهيا الحسنية_سوهاج	جزيرة القلب	حوض الشطل نمرة 71 جزائر فسل أول أسم أول	36	5.95	
8076360	C015	الهم هزا بنت ابراهيم بن عبد العزيز الفرا اهيا الحسنية_سوهاج	جزيرة القلب	حوض الشطل نمرة 71 جزائر فسل أول أسم أول	71	0.01	
8076360	C015	الهم هزا بنت ابراهيم بن عبد العزيز الفرا اهيا الحسنية_سوهاج	جزيرة القلب	حوض الشطل نمرة 71 جزائر فسل أول أسم أول	37	1294.75	

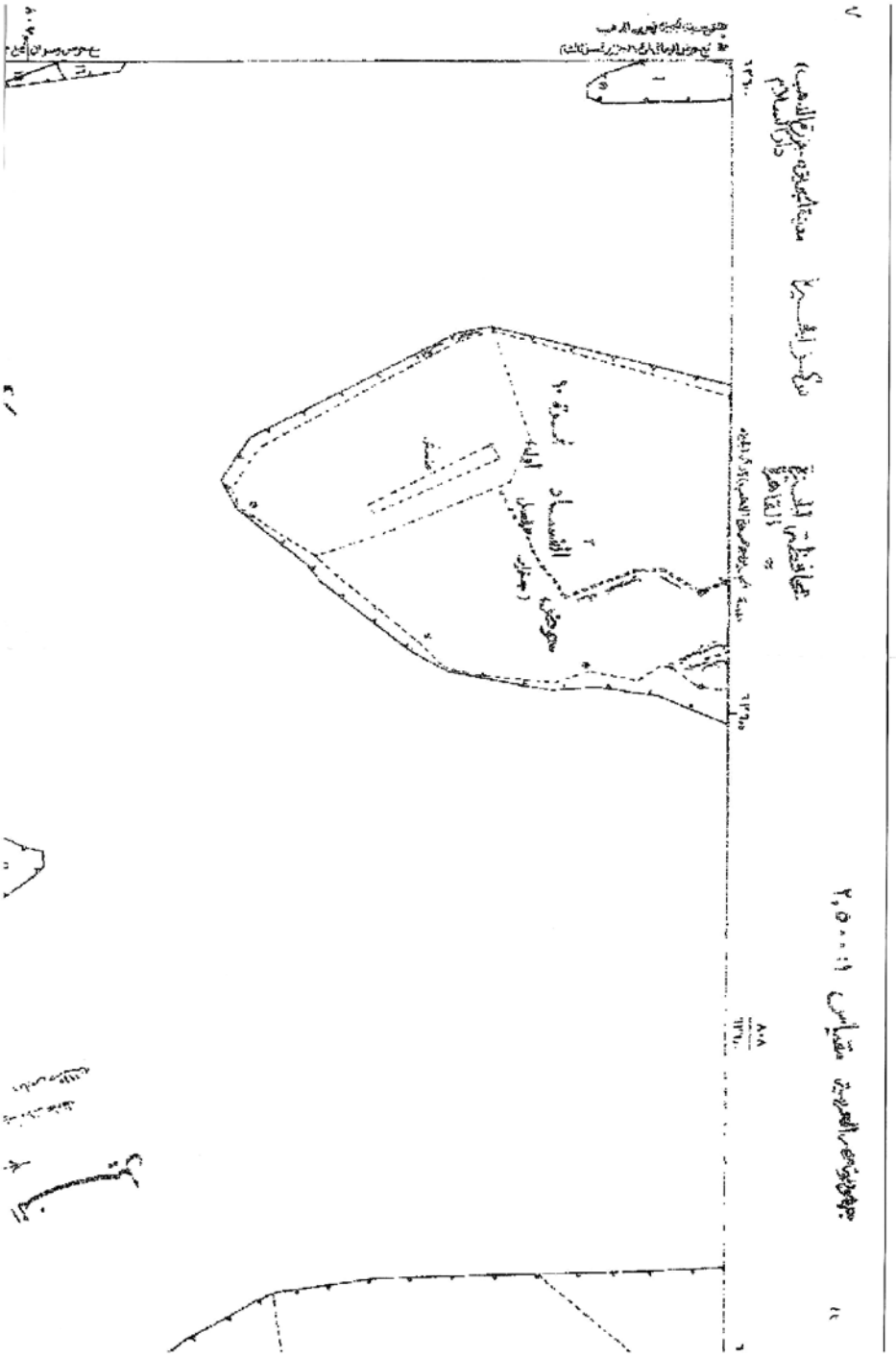

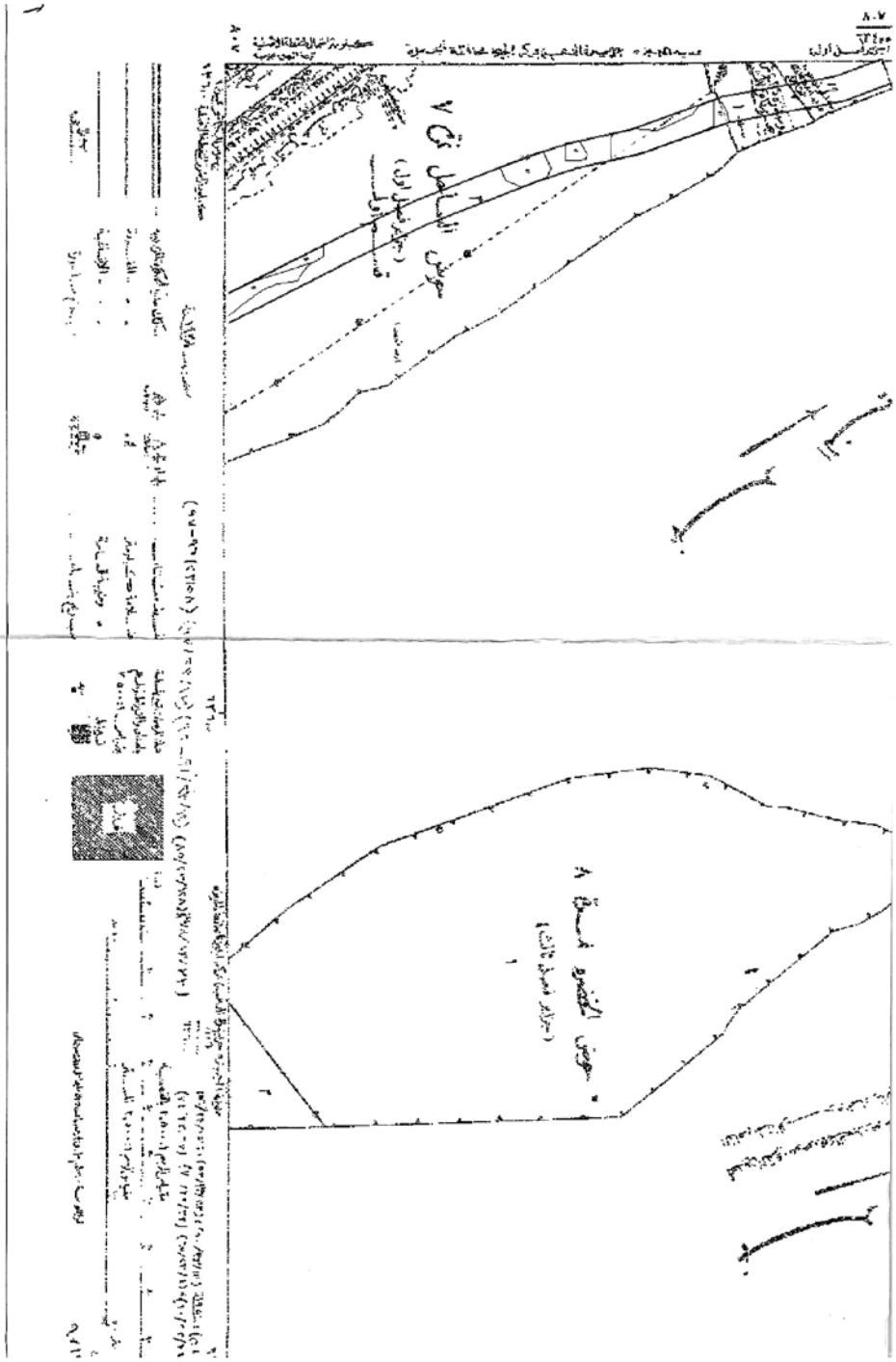

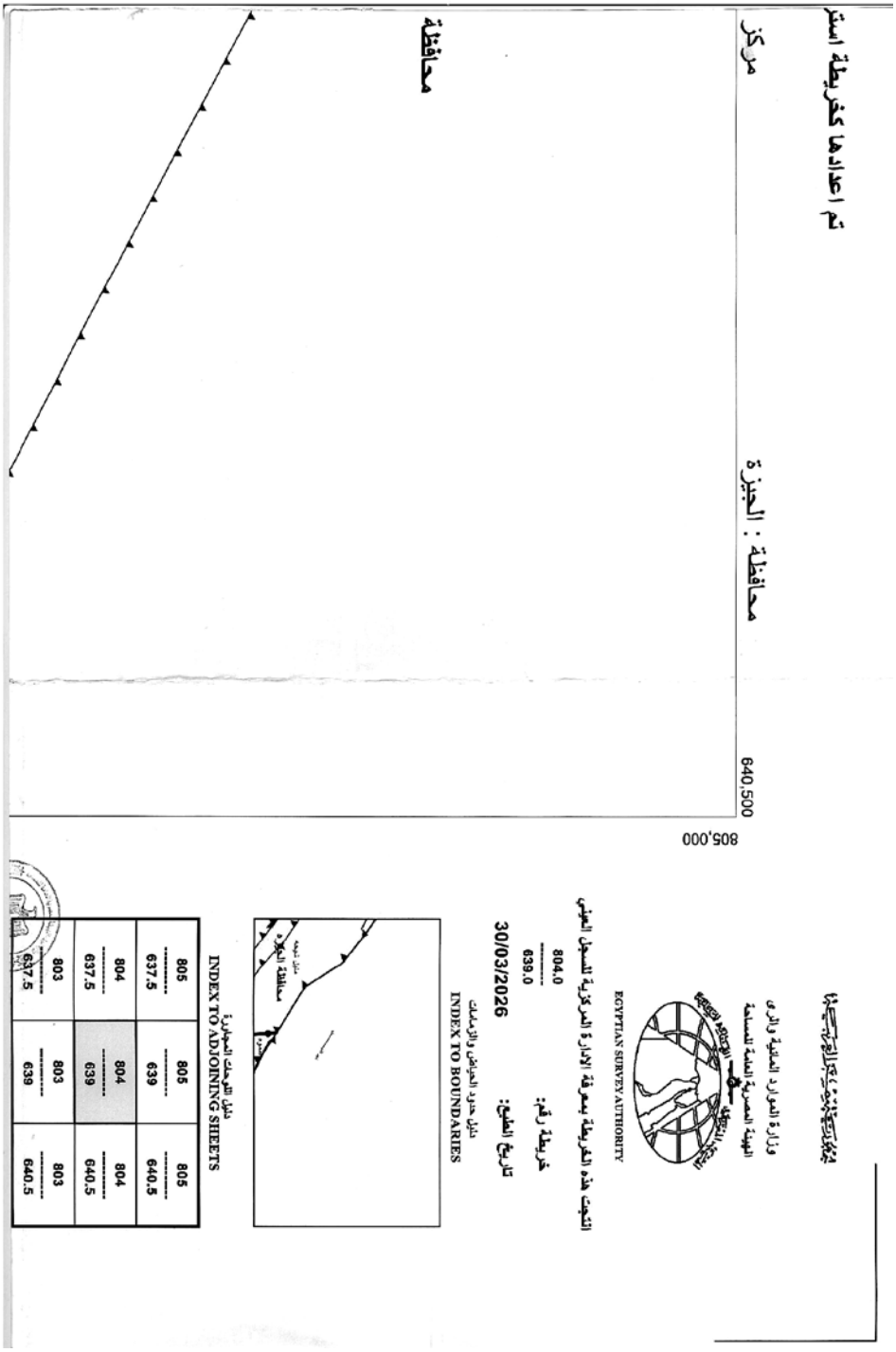
تم اعدادها كخريطة استر
مركز
محافظة : الجيزة
640.500
805,000
محافظة
وزارة الموارد المائية والري
الهيئة المصرية العامة للمساحة
EGYPTIAN SURVEY AUTHORITY
النتيجة هذه الخريطة بمعرفة الإدارة المركزية للسجل العيني
804.0
639.0
خريطة رقم:
30/03/2026
تاريخ الطبع:
دليل حدود الحيازات والأملاك
INDEX TO BOUNDARIES
دليل تجميع
محافظة الجيزة
دليل اللوحات المجاورة
INDEX TO ADJOINING SHEETS
805 805 805
637.5 639 640.5
804 804 804
637.5 639 640.5
803 803 803
637.5 639 640.5

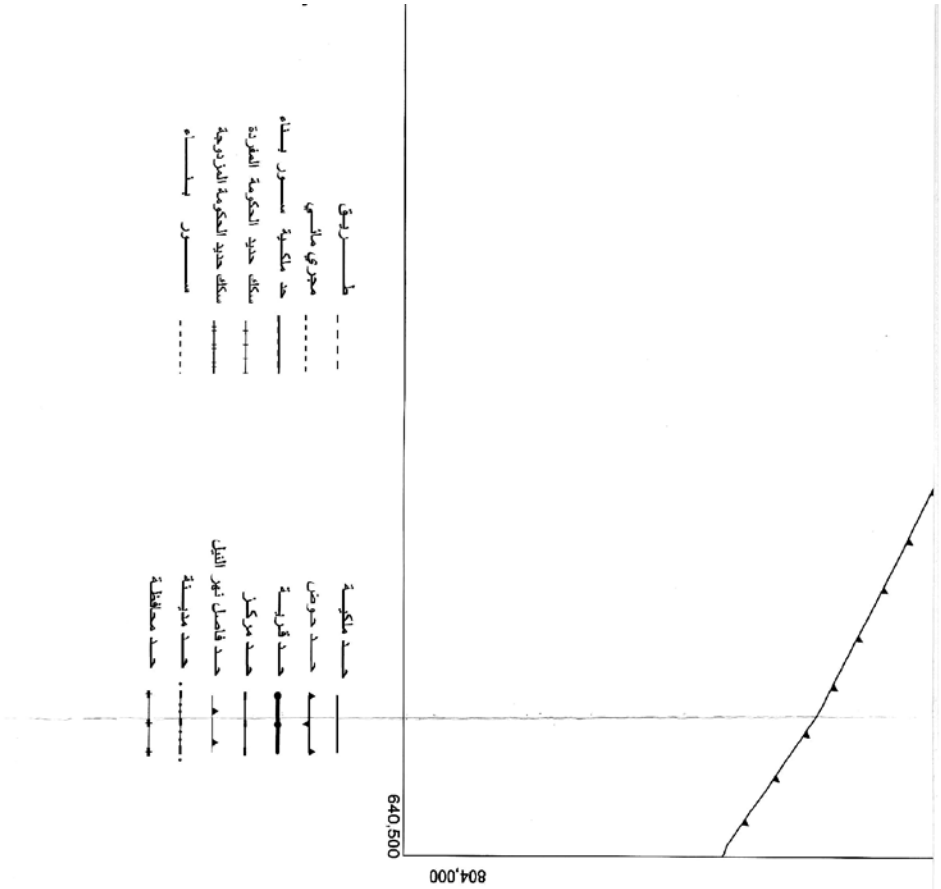
الأملاك الخاصة بالطريق (نزع ملكية)
رقم العريضة
اسم المالك بالبطاقة الشخصية أو الجنسية
اسم الوحدة
رقم القطعة
مساحة الجزء المنزوع ملكيته بالمتر المربع
804,000
640,500
حد ملكية
حد حوض
حد قرية
حد مركز
حد فاصل نهر النيل
حد مدينة
حد محافظة
طريق
مجرى مائي
حد ملكية سور بناء
سكك حديد الحكومة المفردة
سكك حديد الحكومة المزدوجة
سور بناء

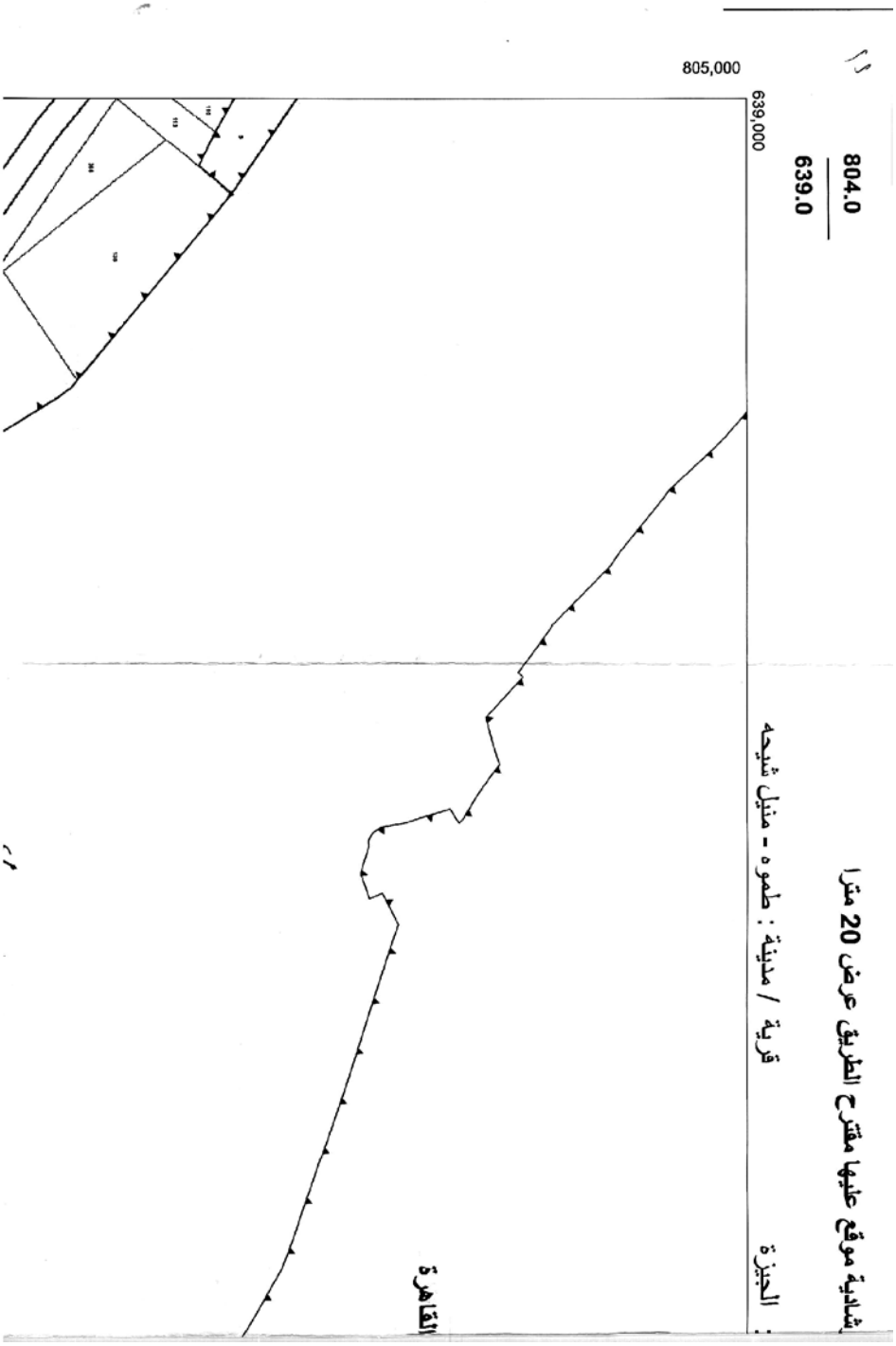
شادية موقع عليها مقترح الطريق عرض 20 مترا
: الجيزة
قرية / مدينة : طموه - منيل شيحه
القاهرة
804.0
639.0
805,000
639,000

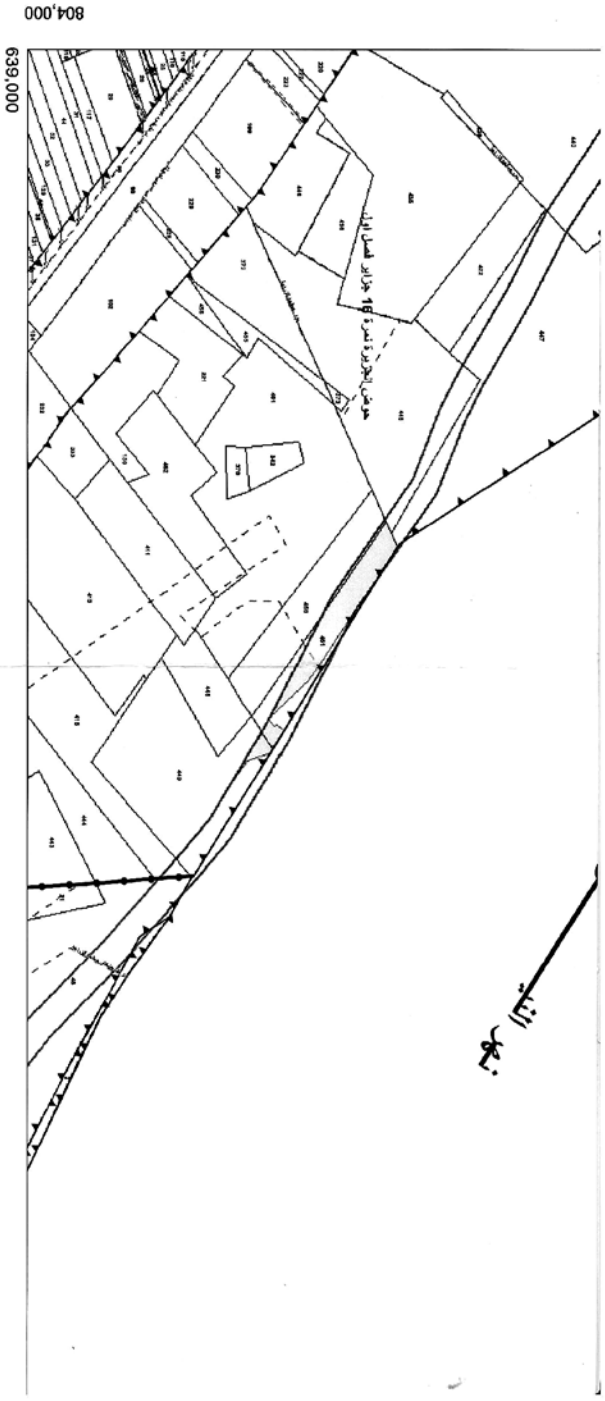
804,000
639,000
حوض الجزيرة نمرة 19 جزائر فصل أول
جمعية مسلمين
جمعية نصارى
جمعية يهود
الطريق العام (عرض 20 متر)
الأملاك الخاصة داخل الطريق لكل تواجد
سكن القرية
مبانى حكومية
مسجد
كنيسة
كوبرى
سكنية
نقطة الحدائد
بوابة / مسورة
ملكية
مشروع
مقياس رسم 2500:1 Scale 1:2500
100 50 0 100 200
متر

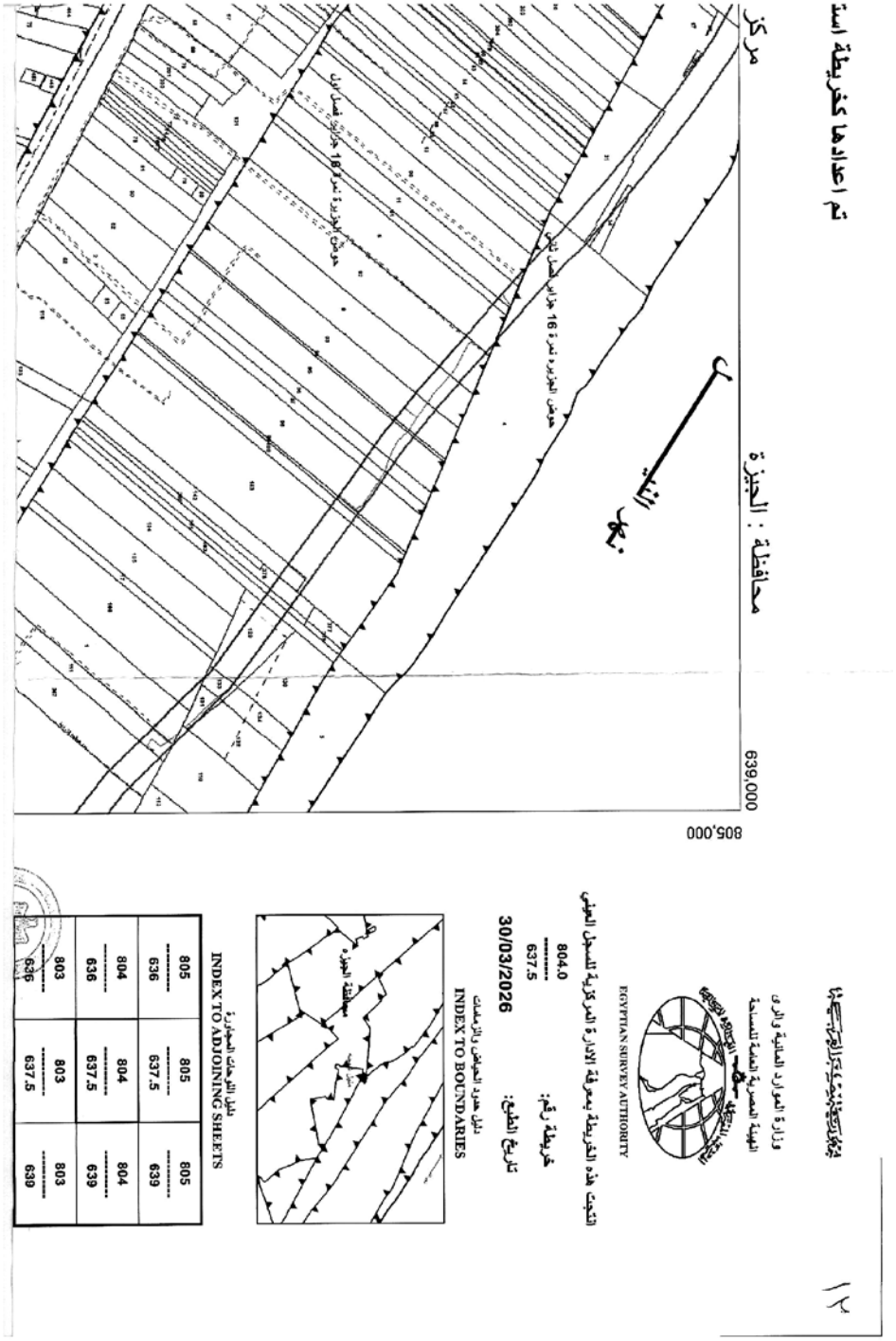
تم اعدادها كخريطة استرشادية
مركز
محافظة : الجيزة
639,000
805,000
حوض الجزيرة نمرة 16 جزائر شمال غرب
حوض الجزيرة نمرة 16 جزائر شمال غرب
الشمال
وزارة الموارد المائية والري
الهيئة المصرية العامة للمساحة
EGYPTIAN SURVEY AUTHORITY
التحمت هذه الخريطة بمعرفة الإدارة المركزية للسجل العيني
804.0
637.5
30/03/2026
خريطة رقم:
تاريخ الطبع:
دليل حدود الحيازات والمساحات
INDEX TO BOUNDARIES
محافظة الجيزة
دليل اللوحات المجاورة
INDEX TO ADJOINING SHEETS
805 805 805
636 637.5 639
804 804 804
636 637.5 639
803 803 803
636 637.5 639

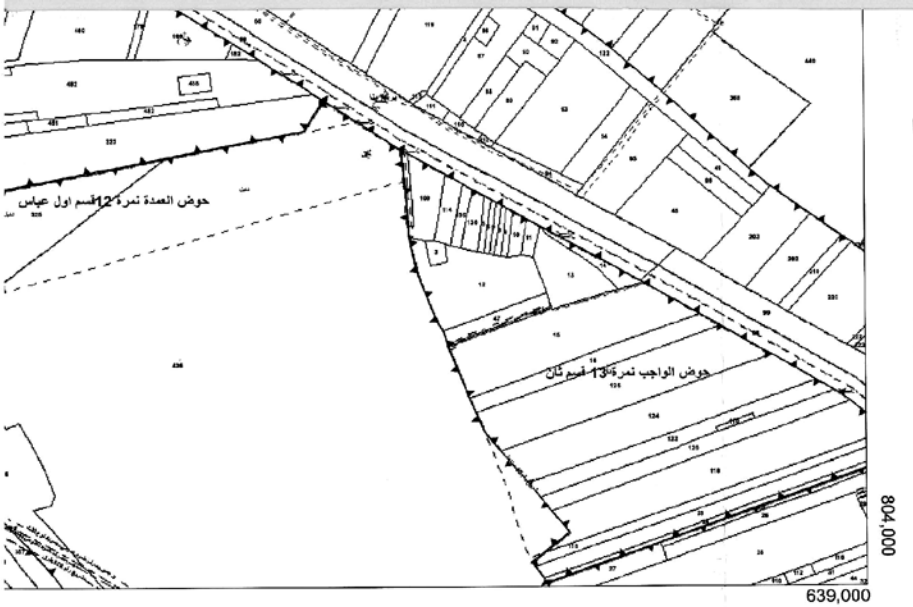

حـــد ملكيـــة
حـــد حـوض
حـــد قريـــة
حـــد مركـــز
حـــد فاصل نهر النيل
حـــد مديـــنة
حـــد محافظـة

طـــــريـــق
مجري مائـــي
حد ملكـية ســـور بـــناء
سكك حديد الحكومة المفردة
سكك حديد الحكومة المزدوجة
ســـور بنـــاء

الاملاك الخاصة بالطريق (نزع ملكية)

رقم الخريطة	لوحة	اسم المستفيد طبقا لما تم الاستدلال عنه في الطبيعة	اسم القرية / المدينة	اسم الحوض	رقم القطعة	مساحة الجزء المأخوذ من القطعة مع المتبقي ولا
8046375	A50	نكر عشور محمد علي ايوب	منيل شيحه	حوض الجزيرة نمرة 16 جزائر فصل اول	94	74.36
8046375	A50	نكر عشور محمد علي ايوب	منيل شيحه	حوض الجزيرة نمرة 16 جزائر فصل اول	11	34.33
8046376	A51	نكل عاشور محمد علي ايوب	منيل شيحه	حوض الجزيرة نمرة 16 جزائر فصل اول	93	167.17
8046375	A51	نكل عاشور محمد علي ايوب	منيل شيحه	حوض الجزيرة نمرة 16 جزائر فصل اول	9	203.04
8046375	A51	نكل عاشور محمد علي ايوب	منيل شيحه	حوض الجزيرة نمرة 16 جزائر فصل اول	92	264.03
8046375	A52	معتز محمد محمد علي ايوب	منيل شيحه	حوض الجزيرة نمرة 16 جزائر فصل اول	95	313.52
8046375	A52	معتز محمد محمد علي ايوب	منيل شيحه	حوض الجزيرة نمرة 16 جزائر فصل اول	98	518.80
8046375	A52	معتز محمد محمد علي ايوب	منيل شيحه	حوض الجزيرة نمرة 16 جزائر فصل اول	93	143.31
8046375	A52	معتز محمد محمد علي ايوب	منيل شيحه	حوض الجزيرة نمرة 16 جزائر فصل اول	96	165.64
8046376	A52	معتز محمد محمد علي ايوب	منيل شيحه	حوض الجزيرة نمرة 16 جزائر فصل اول	94	26.09
8046375	A52	معتز محمد محمد علي ايوب	منيل شيحه	حوض الجزيرة نمرة 16 جزائر فصل اول	97	139.51
8046375	A53	مراد صلاح الدين حنش	منيل شيحه	حوض الجزيرة نمرة 16 جزائر فصل اول	88	19.93
8046375	A53	مراد صلاح الدين حنش	منيل شيحه	حوض الجزيرة نمرة 16 جزائر فصل اول	89	37.92
8046375	A53	مراد صلاح الدين حنش	منيل شيحه	حوض الجزيرة نمرة 16 جزائر فصل اول	142	13.10
8046375	A57	شركة فورا للتنمية السياحية	منيل شيحه	حوض الجزيرة نمرة 16 جزائر فصل اول	111	12.47
8046375	A57	شركة فورا للتنمية السياحية	منيل شيحه	حوض الجزيرة نمرة 16 جزائر فصل اول	103	140.17
8046375	A57	شركة فورا للتنمية السياحية	منيل شيحه	حوض الجزيرة نمرة 16 جزائر فصل اول	1	397.91
8046376	A57	شركة فورا للتنمية السياحية	منيل شيحه	حوض الجزيرة نمرة 16 جزائر فصل اول	108	154.82
8046375	A57	شركة فورا للتنمية السياحية	منيل شيحه	حوض الجزيرة نمرة 16 جزائر فصل اول	376	228.54
8046375	A57	شركة فورا للتنمية السياحية	منيل شيحه	حوض الجزيرة نمرة 16 جزائر فصل اول	375	91.06
8046375	A57	شركة فورا للتنمية السياحية	منيل شيحه	حوض الجزيرة نمرة 16 جزائر فصل اول	129	1231.83
8046375	A57	شركة فورا للتنمية السياحية	منيل شيحه	حوض الجزيرة نمرة 16 جزائر فصل اول	131	297.38
8046375	A57	شركة فورا للتنمية السياحية	منيل شيحه	حوض الجزيرة نمرة 16 جزائر فصل اول	133	305.26
8046375	A58	سعيد حسن عاطف حسن جزر	منيل شيحه	حوض الجزيرة نمرة 16 جزائر فصل اول	111	150.15

١٤

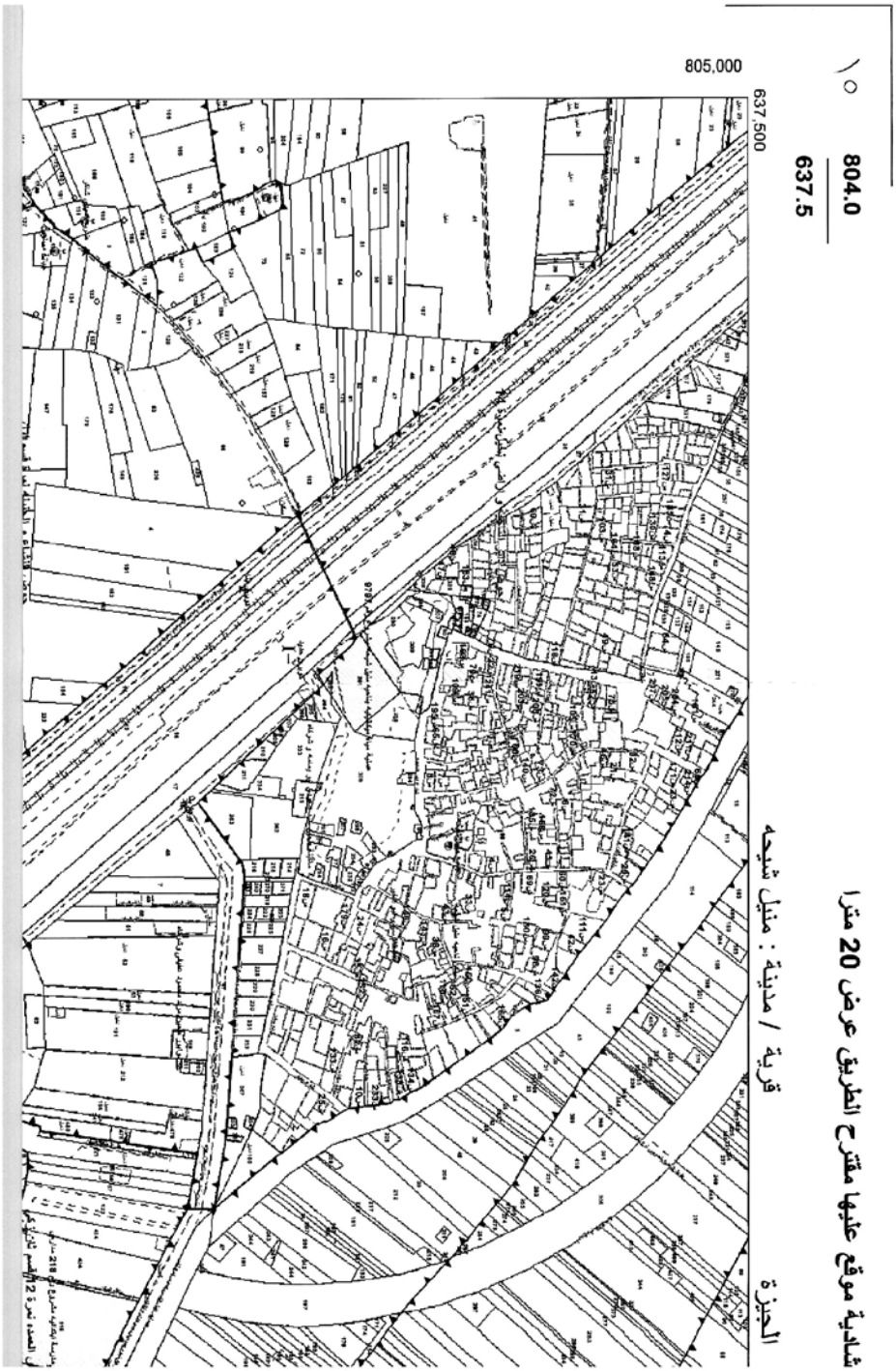
شادية موقع عليها مقترح الطريق عرض 20 مترا
قرية / مدينة : منيل شيحه
الجيزة
804.0
637.5
805,000
637.500

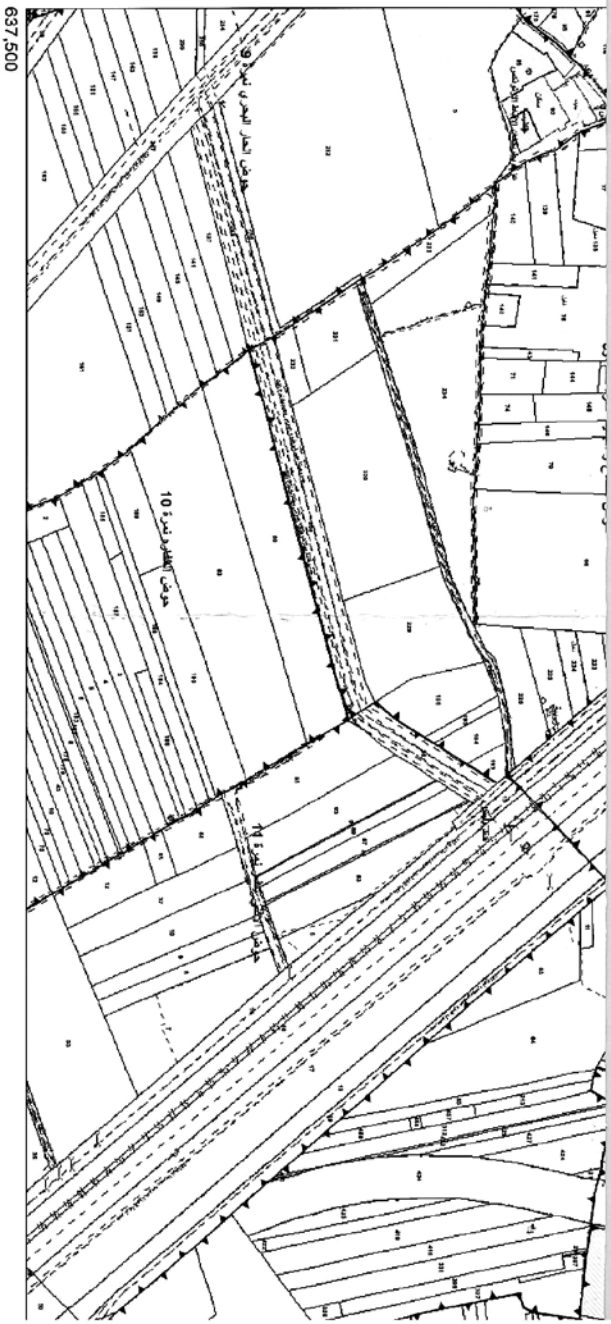
804,000
637,500
حوض النهر البحري نمرة 6
حوض النهر نمرة 10
حوض النهر نمرة 11
جبانة مسلمين
جبانة نصارى
جبانة يهود
الطريق المقترح (عرض 20 متر)
(ارتفاع النقطة بالمتر الطريق لكل فرابط
سكن القرية
مباني حكومية
مسجد
كنيسة
كوبري
سقاية
نقطة المحاولة
برج / مأمورية
ملك
ضريح
مقياس رسم 2500:1 Scale 1:2500
100 50 0 100 200

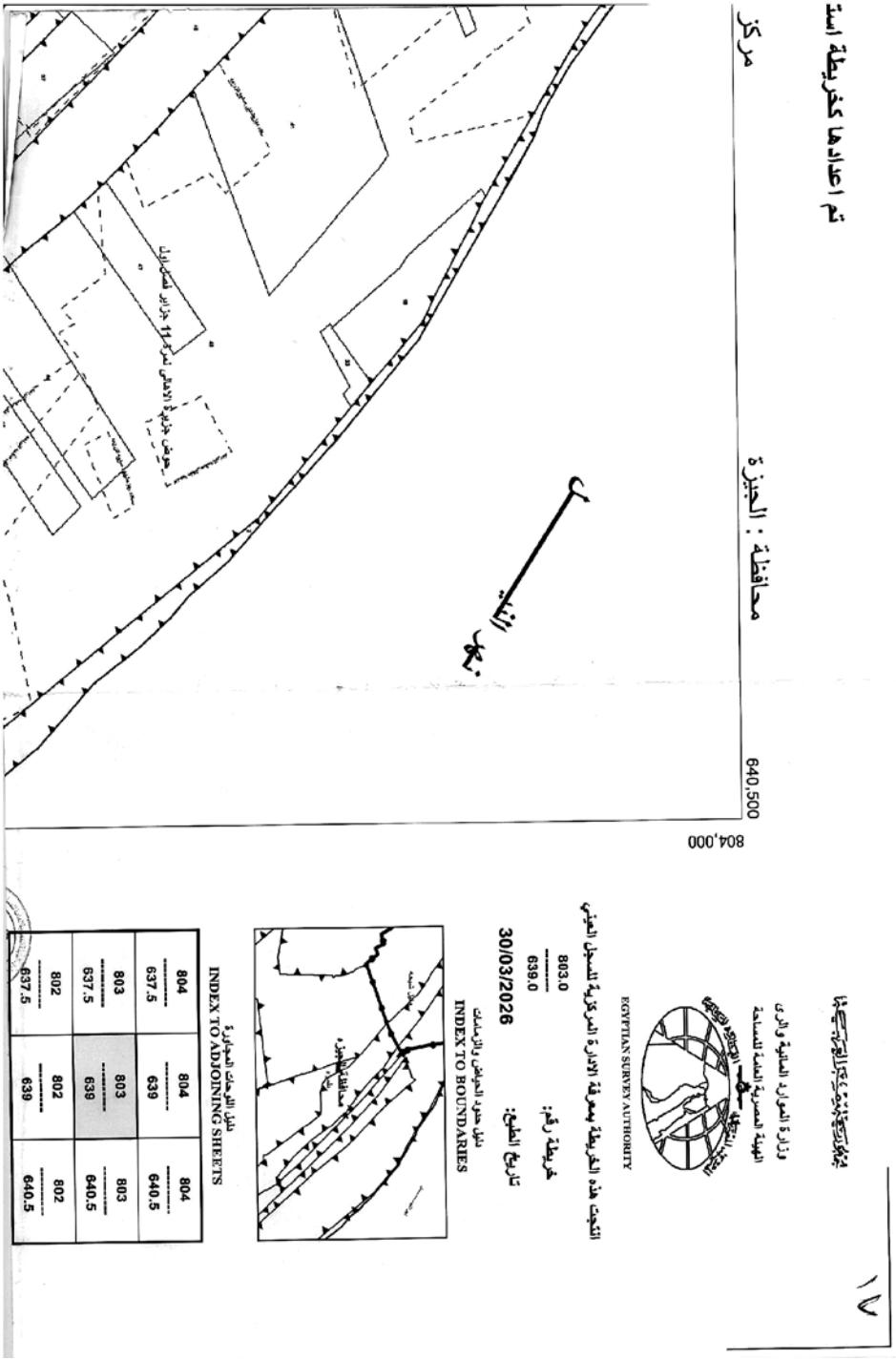
تم اعدادها كخريطة اساسية
مركز
محافظة : الجيزة
640,500
804,000
الشمال
حوض جزيرة الاطلس نمرة 11 جزائر المنشية اول
وزارة الموارد المائية والرى
الهيئة المصرية العامة للمساحة
EGYPTIAN SURVEY AUTHORITY
التحيث هذه الخريطة بمعرفة الادارة المركزية للسجل العينى
803.0
639.0
خريطة رقم:
تاريخ الطبع:
30/03/2026
نموذج حدود الجوانب والزاويات
INDEX TO BOUNDARIES
محافظة الجيزة
نموذج اللوحات المجاورة
INDEX TO ADJOINING SHEETS
804 804 804
637.5 639 640.5
803 803 803
637.5 639 640.5
802 802 802
637.5 639 640.5

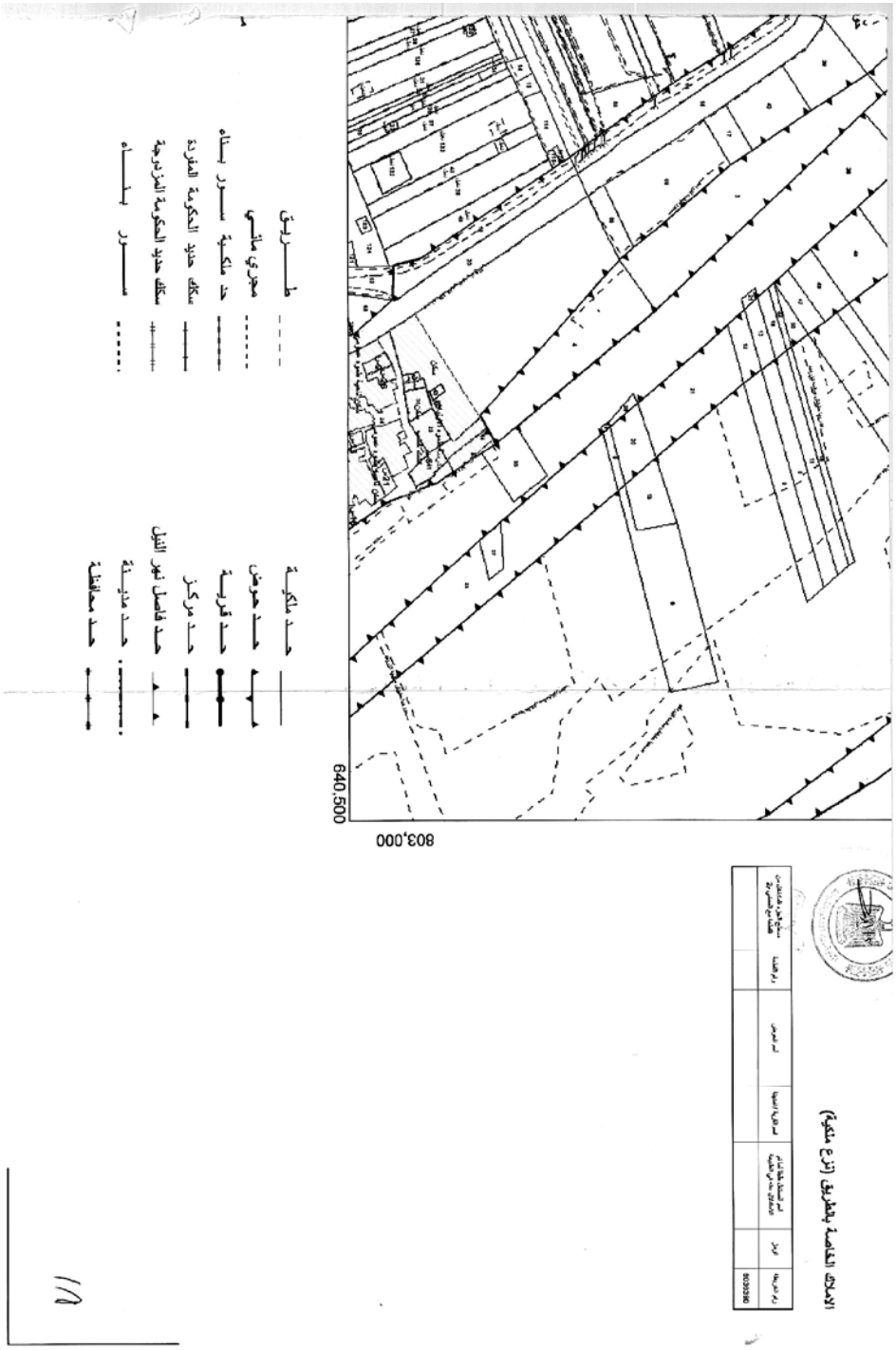
الأملاك الخاصة بالطريق (نزع ملكية)
640,500
803,000
طريق
مجرى مائي
حد ملكية سور بناء
حد ملكية الحكومة المفردة
سكك حديد الحكومة المزدوجة
سور بناء
حد ملكية
حد حوض
حد قرية
حد مركز
حد فاصل نهر النيل
حد مدينة
حد محافظة

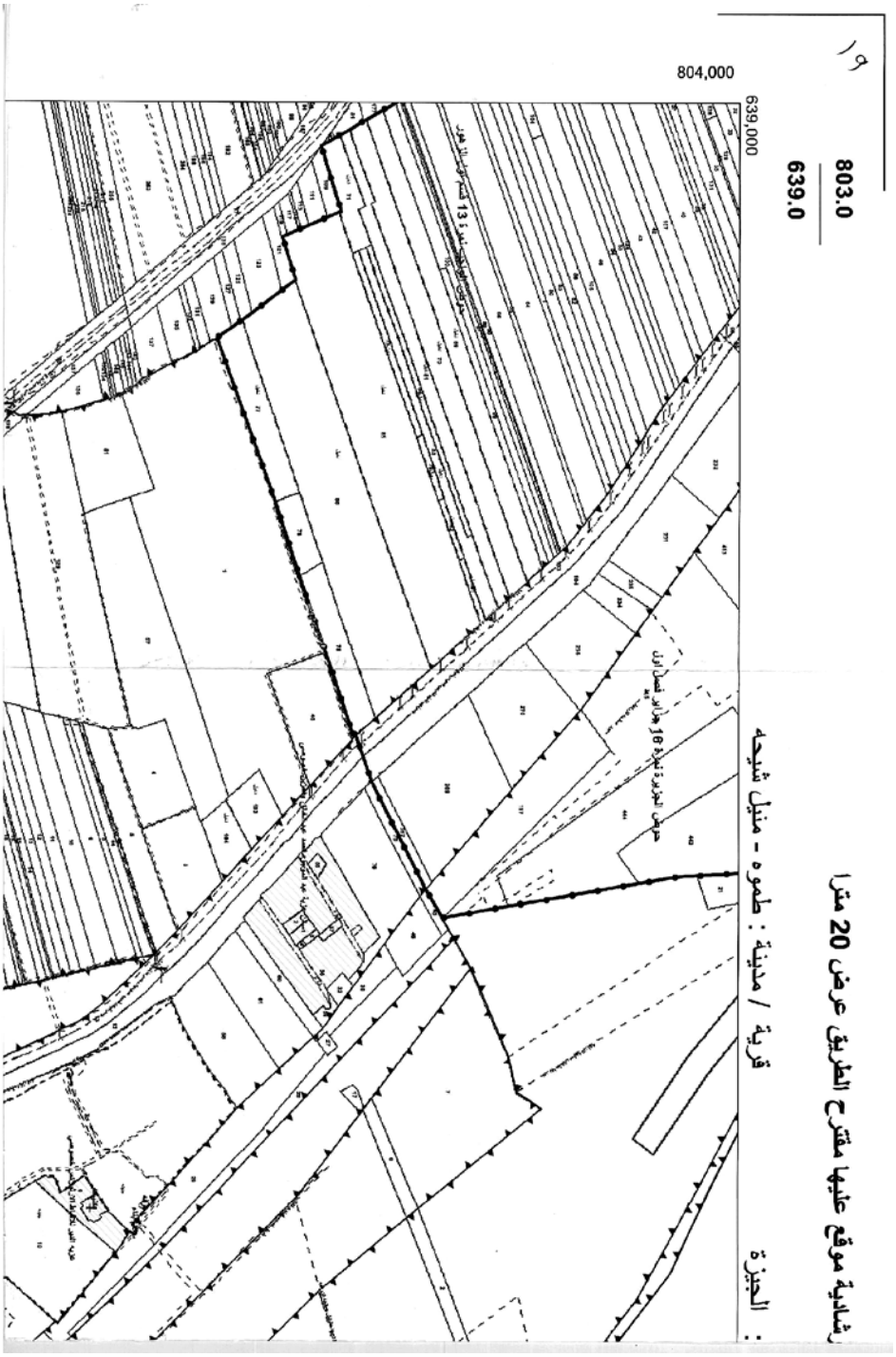
رشادية موقع عليها مقترح الطريق عرض 20 مترا
: الجيزة قرية / مدينة : طموه - منيل شيحه
803.0
639.0
804,000
639,000

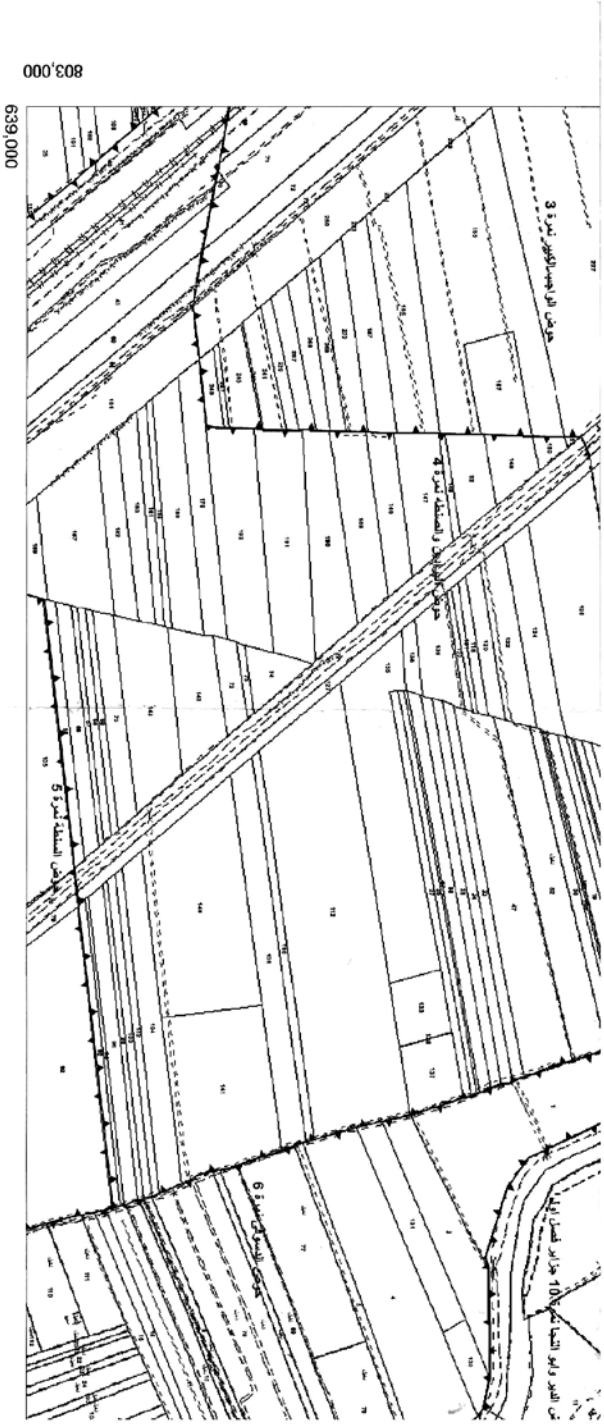
803,000
639,000
حوض الواحيه الكوم نمرة 3
حوض الوادى والمنطقة نمرة 4
حوض المنطقة نمرة 5
حوض الوسطى نمرة 6
سكن القرية
مبانى حكومية
مسجد
كنيسة
جبانة مسلمين
جبانة نصارى
جبانة يهود
الطريق المقترح (عرض 20 متر)
الأملاك الخاصة بداخل الطريق لكل قرية
كوبرى
سكة حديد
نقاط الحماية
برج / مسورة
مأذنة
مشروع
مقياس رسم 2500:1 Scale 1:2500
100 50 0 100 200
كم

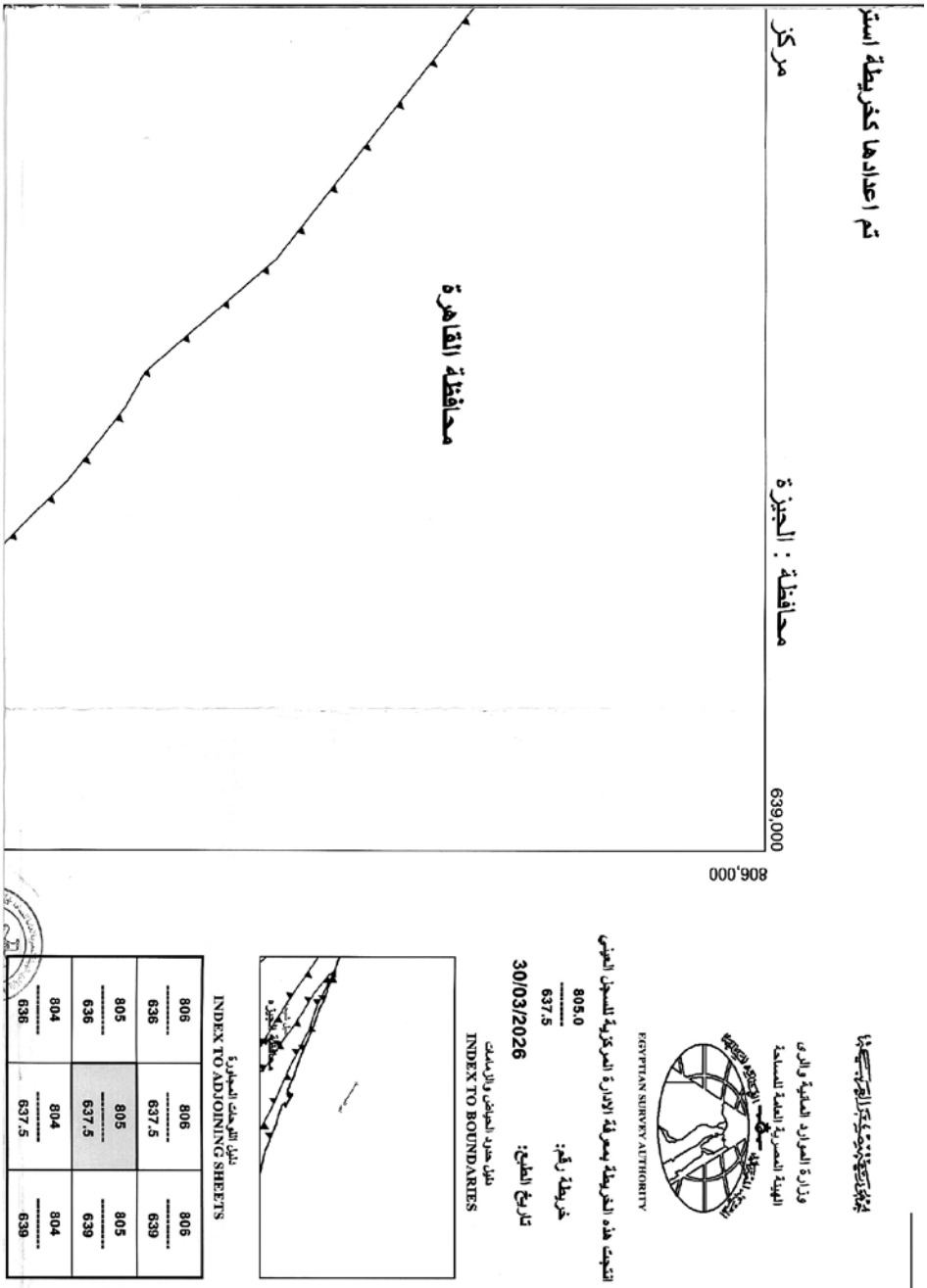
بسم الله الرحمن الرحيم
وزارة الموارد المائية والرى
الهيئة المصرية العامة للمساحة
EGYPTIAN SURVEY AUTHORITY
تم اعدادها كخريطة استر
مركز
محافظة : الجيزة
639,000
806,000
محافظة القاهرة
التحمت هذه الخريطة بمعرفة الادارة المركزية للسجل العينى
805.0
637.5
خريطة رقم:
تاريخ الطبع:
30/03/2026
INDEX TO BOUNDARIES
INDEX TO ADJOINING SHEETS
806
806
806
636
637.5
639
805
805
805
636
637.5
639
804
804
804
636
637.5
639


الأملاك الخاصة بالطريق (نزع ملكية)
رقم القطعة
اسم المالك
اسم الجهة التابعة
اسم الأصل مالك تم الاستحواذ عليه أو الحيازة
نوعه
رقم القطعة
8058375
حد ملكية
حد حوض
حد قرية
حد مركز
حد فاصل نهر النيل
حد مدينة
حد محافظة
طريق
مجرى مائى
حد ملكية سور بناء
سكك حديد الحكومة المفردة
سكك حديد الحكومة المزدوجة
سور بناء
639,000
805,000


شادية موقع عليها مقترح الطريق عرض 20 مترا
الجيزة : قرية / مدينة : منيل شيحه
805.0
637.5
806,000
637,500
شمال

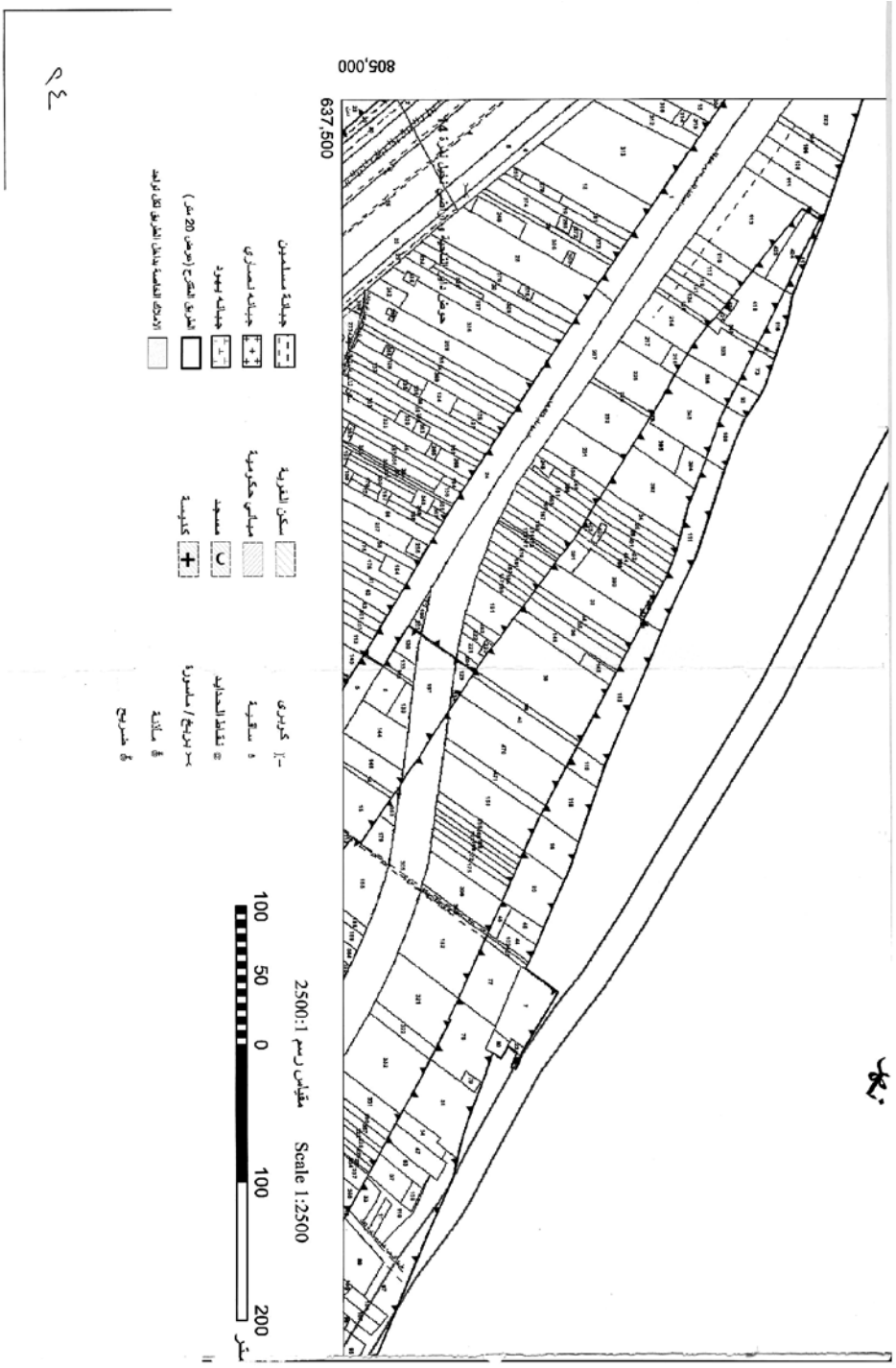
805,000
637,500
جبانة مسلمين
جبانة نصارى
جبانة يهود
الطريق المقترح (عرض 20 متر)
الأملاك الخاصة داخل الطريق لكل مواطن
سكن القرية
مبانى حكومية
مسجد
كنيسة
كوبرى
سقاية
نقطة المنابع
برج / سلمورة
ساقية
مخرج
مقياس رسم 1:2500 Scale 1:2500
100 50 0 100 200
متر

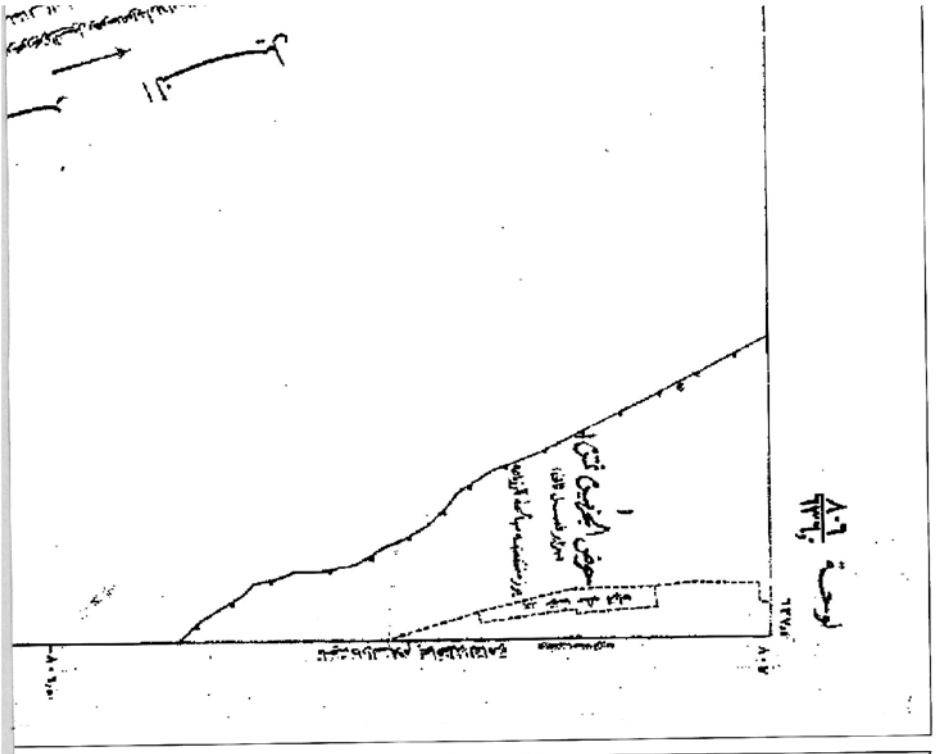
جمهورية مصر العربية
وزارة الموارد المائية والرى
الهيئة المصرية العامة للمساحة
EGYPTIAN SURVEY AUTHORITY
التحقق هذه الخريطة بمعرفة الإدارة المركزية للسجل العينى
تاريخ الطباعة : 30/03/2026
تم إعدادها كخريطة استرشادية لموقع الطريق المقترح
الرموز والاصطلاحات المساحية :
الطريق المقترح (عرض 20 متر)
الأملاك الخاصة داخل الطريق لكل تراخيص
الأملاك الخاصة بالطريق (نزع ملكية) :

8066360	C001	حسن كامل راغب حسن	مدينة أبو المعرض	جزيرة الذهب	حوض الساحل نمرة 7 جزائر فصل أول قسم ثاني	157	17.86
8066360	C001	حسن كامل راغب حسن	مدينة أبو المعرض	جزيرة الذهب	حوض الساحل نمرة 7 جزائر فصل أول قسم ثاني	161	23.46
8066360	C001	حسن كامل راغب حسن	مدينة أبو المعرض	جزيرة الذهب	حوض الساحل نمرة 7 جزائر فصل أول قسم ثاني	159	33.34
8066360	C002	كامل أحمد رشدي مهدي فرغلي		جزيرة الذهب	حوض الساحل نمرة 7 جزائر فصل أول قسم ثاني	216	73.25
8066360	C002	كامل أحمد رشدي مهدي فرغلي		جزيرة الذهب	حوض الساحل نمرة 7 جزائر فصل أول قسم ثاني	212	108.62
8066360	C002	كامل أحمد رشدي مهدي فرغلي		جزيرة الذهب	حوض الساحل نمرة 7 جزائر فصل أول قسم ثاني	214	7.27
8066360	C002	كامل أحمد رشدي مهدي فرغلي		جزيرة الذهب	حوض الساحل نمرة 7 جزائر فصل أول قسم ثاني	217	0.27
8066360	C003	سالي السيد عاكم السيد	جامعة كوبنهاجن	جزيرة الذهب	حوض الساحل نمرة 7 جزائر فصل أول قسم ثاني	215	165.44
8066360	C003	سالي السيد عاكم السيد	جامعة كوبنهاجن	جزيرة الذهب	حوض الساحل نمرة 7 جزائر فصل أول قسم ثاني	213	516.64
8066360	C003	سالي السيد عاكم السيد	جامعة كوبنهاجن	جزيرة الذهب	حوض الساحل نمرة 7 جزائر فصل أول قسم ثاني	212	17.88
8066360	C004	شركة إيلاج للتنمية والاستشارات (مساهمة)	تلال ريفيرا	جزيرة الذهب	حوض الساحل نمرة 7 جزائر فصل أول قسم ثاني	18	2.44
8066360	C004	شركة إيلاج للتنمية والاستشارات (مساهمة)	تلال ريفيرا	جزيرة الذهب	حوض الساحل نمرة 7 جزائر فصل أول قسم ثاني	216	204.38
8066360	C004	شركة إيلاج للتنمية والاستشارات (مساهمة)	تلال ريفيرا	جزيرة الذهب	حوض الساحل نمرة 7 جزائر فصل أول قسم ثاني	213	858.77
8066360	C006	محمد إبراهيم يوسف الشارح	جامعة تورونتو	جزيرة الذهب	حوض الساحل نمرة 7 جزائر فصل أول قسم ثاني	170	1170.05
8066360	C006	محمد إبراهيم يوسف الشارح	جامعة تورونتو	جزيرة الذهب	حوض الساحل نمرة 7 جزائر فصل أول قسم ثاني	200	12.73
8066360	C007	خالد شاكر عبد الحق بشر	جامعة ويسترن	جزيرة الذهب	حوض الساحل نمرة 7 جزائر فصل أول قسم ثاني	200	1.37
8066360	C012	فرغلي طليقه عبد الله سيد الحزاوي	جامعة كاردينز	جزيرة الذهب	حوض الساحل نمرة 7 جزائر فصل أول قسم ثاني	155	103.45
8066360	C013	كامل أحمد رشدي مهدي فرغلي		جزيرة الذهب	حوض الساحل نمرة 7 جزائر فصل أول قسم ثاني	122	632.70
8066360	C013	كامل أحمد رشدي مهدي فرغلي		جزيرة الذهب	حوض الساحل نمرة 7 جزائر فصل أول قسم ثاني	204	205.39
8066360	C013	كامل أحمد رشدي مهدي فرغلي		جزيرة الذهب	حوض الساحل نمرة 7 جزائر فصل أول قسم ثاني	205	226.63
8066360	C013	كامل أحمد رشدي مهدي فرغلي		جزيرة الذهب	حوض الساحل نمرة 7 جزائر فصل أول قسم ثاني	156	407.21
8066360	C013	كامل أحمد رشدي مهدي فرغلي		جزيرة الذهب	حوض الساحل نمرة 7 جزائر فصل أول قسم ثاني	155	33.14
8066360	C013	كامل أحمد رشدي مهدي فرغلي		جزيرة الذهب	حوض الساحل نمرة 7 جزائر فصل أول قسم ثاني	219	93.07
8066360	C013	كامل أحمد رشدي مهدي فرغلي		جزيرة الذهب	حوض الساحل نمرة 7 جزائر فصل أول قسم ثاني	218	133.38
8066360	C013	كامل أحمد رشدي مهدي فرغلي		جزيرة الذهب	حوض الساحل نمرة 7 جزائر فصل أول قسم ثاني	220	101.63
8066360	C013	كامل أحمد رشدي مهدي فرغلي		جزيرة الذهب	حوض الساحل نمرة 7 جزائر فصل أول قسم ثاني	203	236.58
8066360	C013	كامل أحمد رشدي مهدي فرغلي		جزيرة الذهب	حوض الساحل نمرة 7 جزائر فصل أول قسم ثاني	202	73.27
8066360	C014	أسامة محمد محمود سليم		جزيرة الذهب	حوض الساحل نمرة 7 جزائر فصل أول قسم ثاني	219	34.65
8066360	C014	أسامة محمد محمود سليم		جزيرة الذهب	حوض الساحل نمرة 7 جزائر فصل أول قسم أول	57	324.96
8066360	C016	شهيرة بنت إبراهيم بن عبد العزيز الراجحي	الجامعة الجنسية سويسرا	جزيرة الذهب	حوض الساحل نمرة 7 جزائر فصل أول قسم أول	63	274.15
8066360	C016	شهيرة بنت إبراهيم بن عبد العزيز الراجحي	الجامعة الجنسية سويسرا	جزيرة الذهب	حوض الساحل نمرة 7 جزائر فصل أول قسم أول	57	49.54
8066360	C016	شهيرة بنت إبراهيم بن عبد العزيز الراجحي	الجامعة الجنسية سويسرا	جزيرة الذهب	حوض الساحل نمرة 7 جزائر فصل أول قسم أول	56	8.58
8066360	C015	شهيرة بنت إبراهيم بن عبد العزيز الراجحي	الجامعة الجنسية سويسرا	جزيرة الذهب	حوض الساحل نمرة 7 جزائر فصل أول قسم أول	61	2614.27

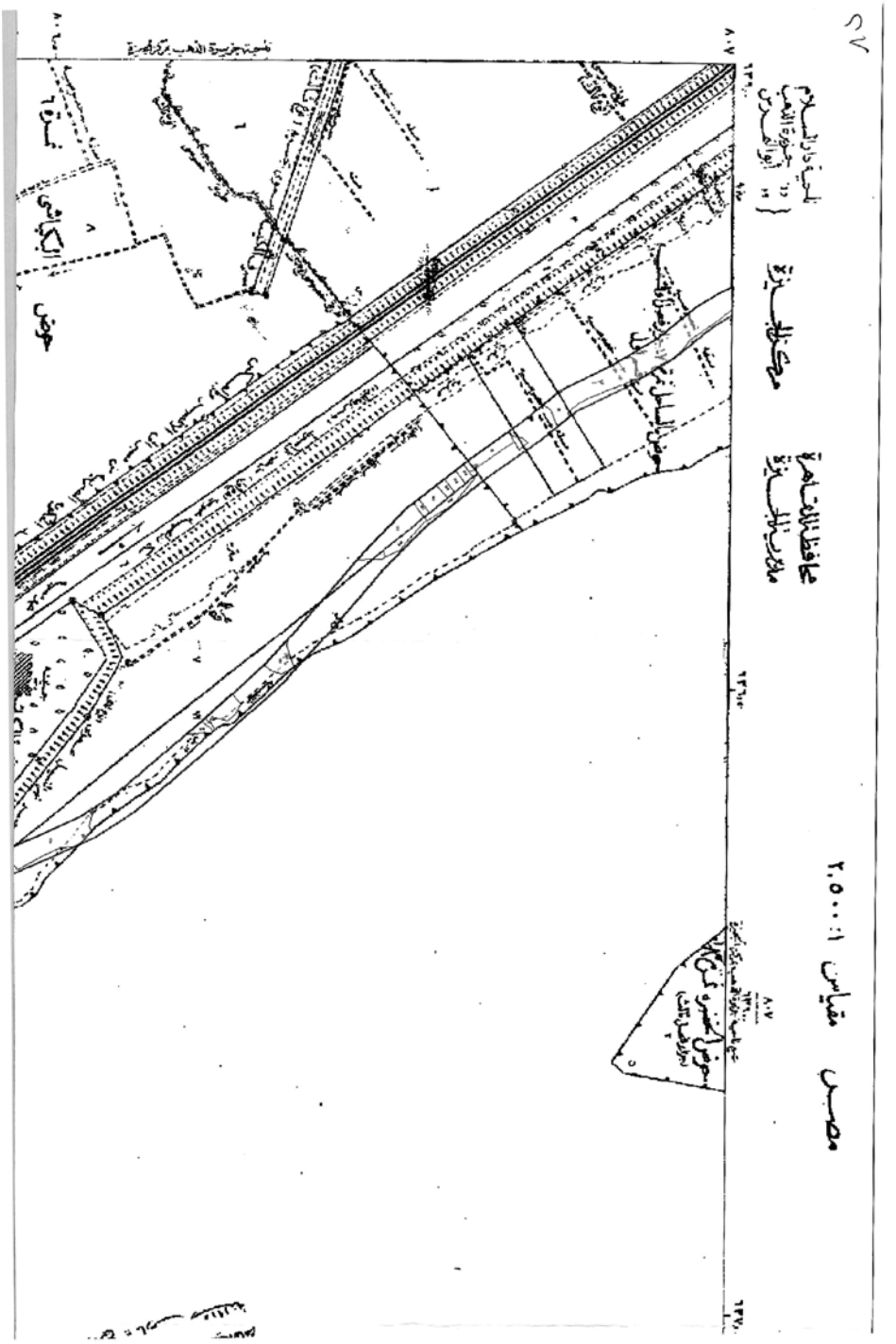
مقياس ١:٢٥٠٠
محافظة القاهرة
حوض الجبل
حوض الجبل

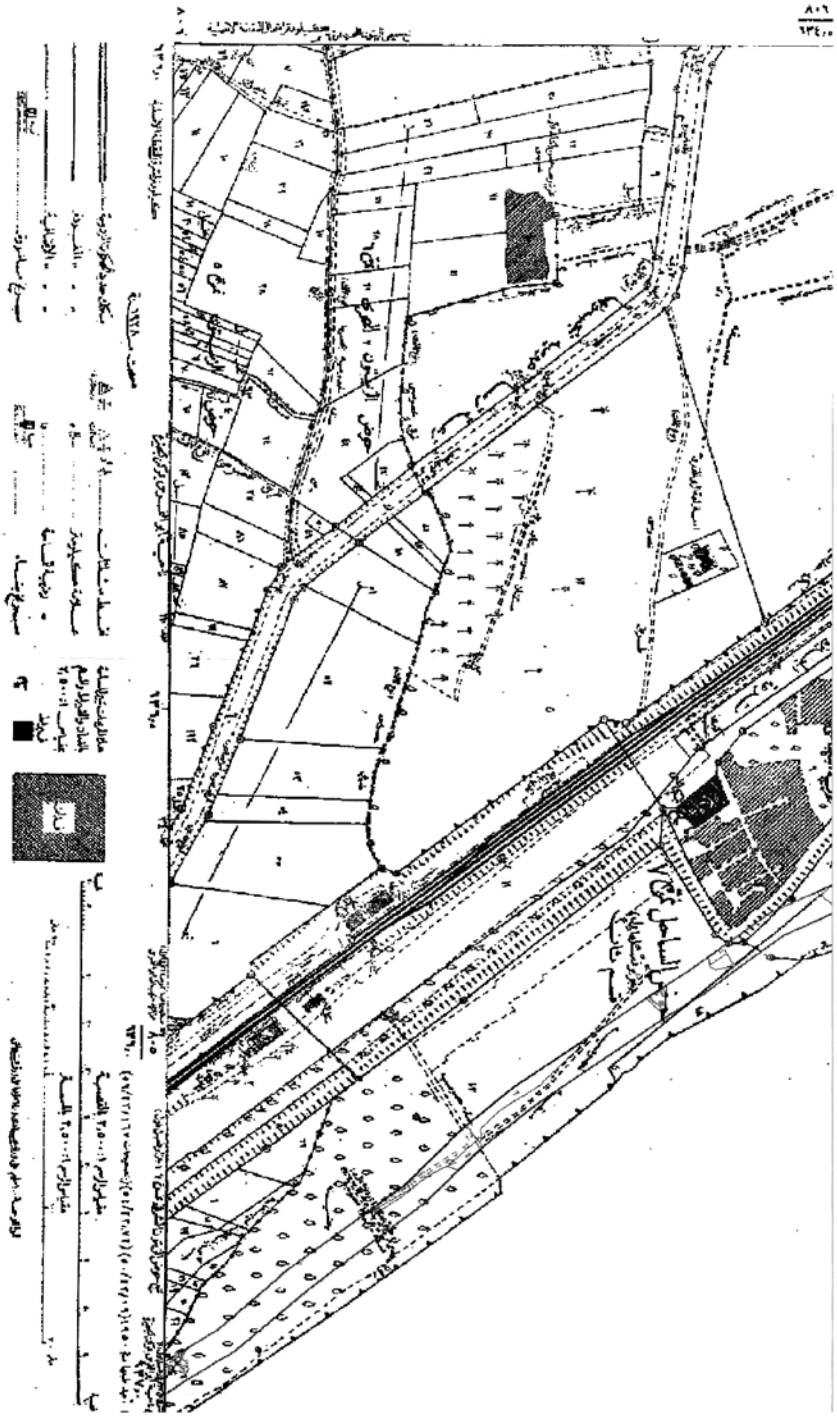

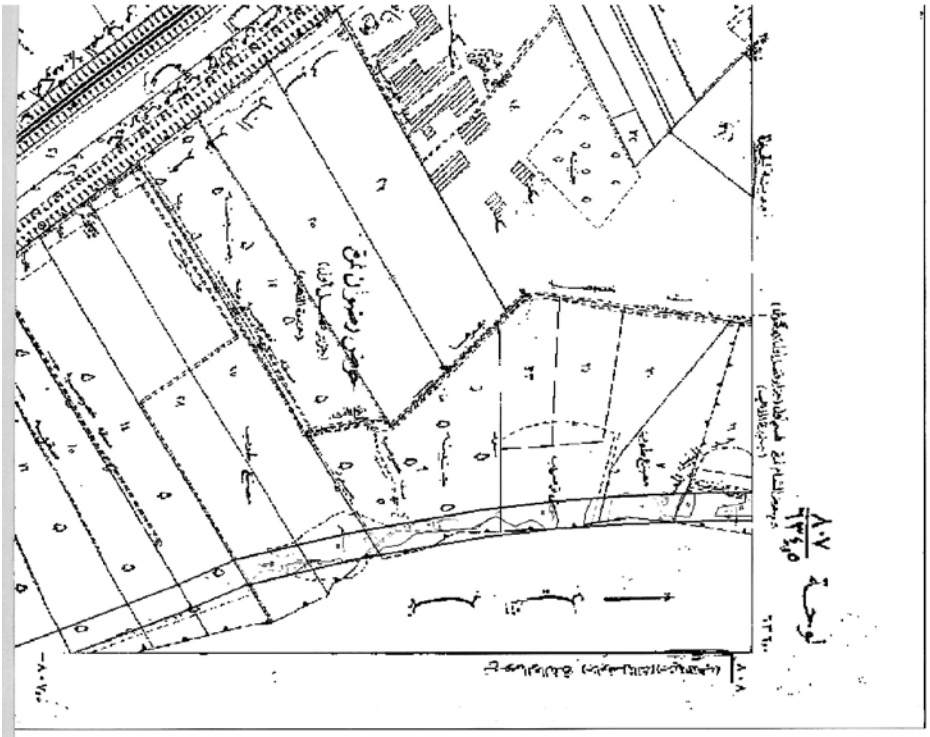

جمهورية مصر العربية
وزارة الموارد المائية والرى
الهيئة المصرية العامة للمساحة

EGYPTIAN SURVEY AUTHORITY

اللجنة هذه الخريطة بمعرفة الإدارة المركزية للمسوح العينى

تاريخ الطباعة : 30/03/2026

تم إعدادها كخريطة استرشادية لموقع الطريق المقترح

الرموز والاصطلاحات المستخدمة :

الطريق المقترح (عرض 20 متر)

الأملاك الخاصة بتلك الطريق لكل تردد

الأملاك الخاصة بالطريق (نزع ملكية) :

رقم الشريحة	الرمز	اسم المستفيد مطابقا لما تم الاستدلال عليه في الطبيعة	اسم القرية/المدينة	اسم الشريحة	رقم القطعة	مساحة الجزء المستهدف من القطعة مع المتر المربع 2
8076345	C018	المدعوة بنت ابراهيم بن عبد العزيز (في اسم المطبق _ سرحيلا)	حلوان الشمالي	حوض الشعب	27	0.29

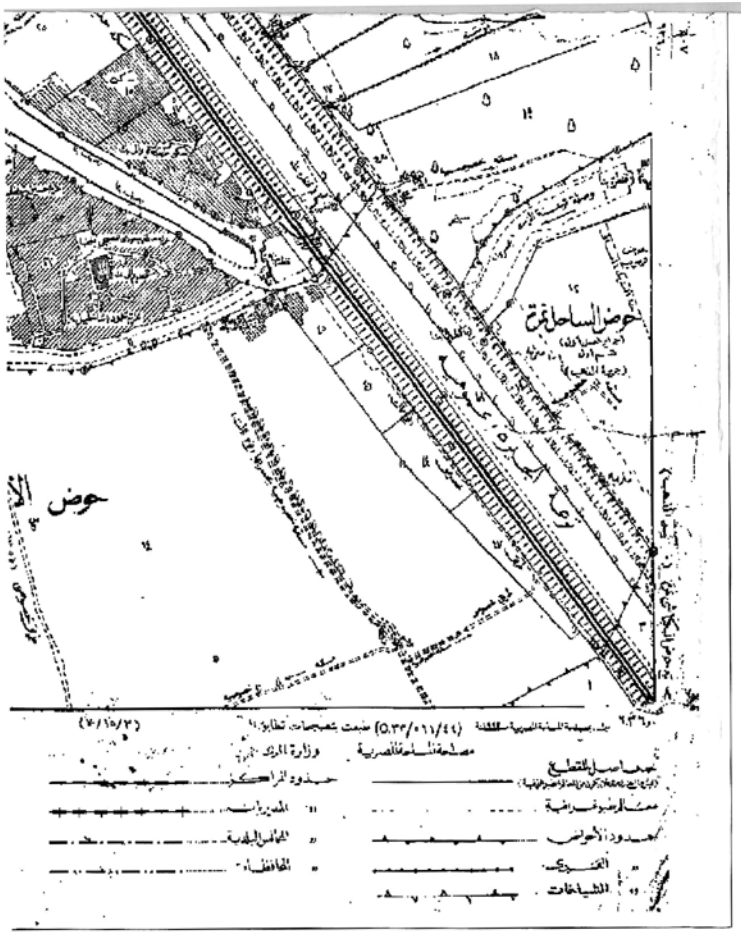

8076345	C018	الجوهرة بنت إبراهيم بن عبد العزيز ابراهيم(الجنسية_سعودية)	جزيرة الذهب	حوض رضوان نمرة3 جزاير فصل اول	88	855.44
8076345	C018	الجوهرة بنت إبراهيم بن عبد العزيز ابراهيم(الجنسية_سعودية)	جزيرة الذهب	حوض رضوان نمرة3 جزاير فصل اول	9	1031.11
8076345	C018	الجوهرة بنت إبراهيم بن عبد العزيز ابراهيم(الجنسية_سعودية)	جزيرة الذهب	حوض رضوان نمرة3 جزاير فصل اول	7	928.19
8076345	C018	الجوهرة بنت إبراهيم بن عبد العزيز ابراهيم(الجنسية_سعودية)	جزيرة الذهب	حوض رضوان نمرة3 جزاير فصل اول	30	743.55
8076345	C018	الجوهرة بنت إبراهيم بن عبد العزيز ابراهيم(الجنسية_سعودية)	جزيرة الذهب	حوض رضوان نمرة3 جزاير فصل اول	86	851.05
8076345	C021	خالد شاعر عبد الحق بشر(جنسية يمني)	جزيرة الذهب	حوض التمام نمرة2 قسم أول (جزاير فصل أول)	27	152.28
8076345	C021	خالد شاعر عبد الحق بشر(جنسية يمني)	جزيرة الذهب	حوض رضوان نمرة3 جزاير فصل اول	7	17.08
8076345	C037	ورثة عبد المجيد إبراهيم عبد المجيد زيدان	جزيرة الذهب	حوض التمام نمرة2 قسم أول (جزاير فصل أول)	27	227.79

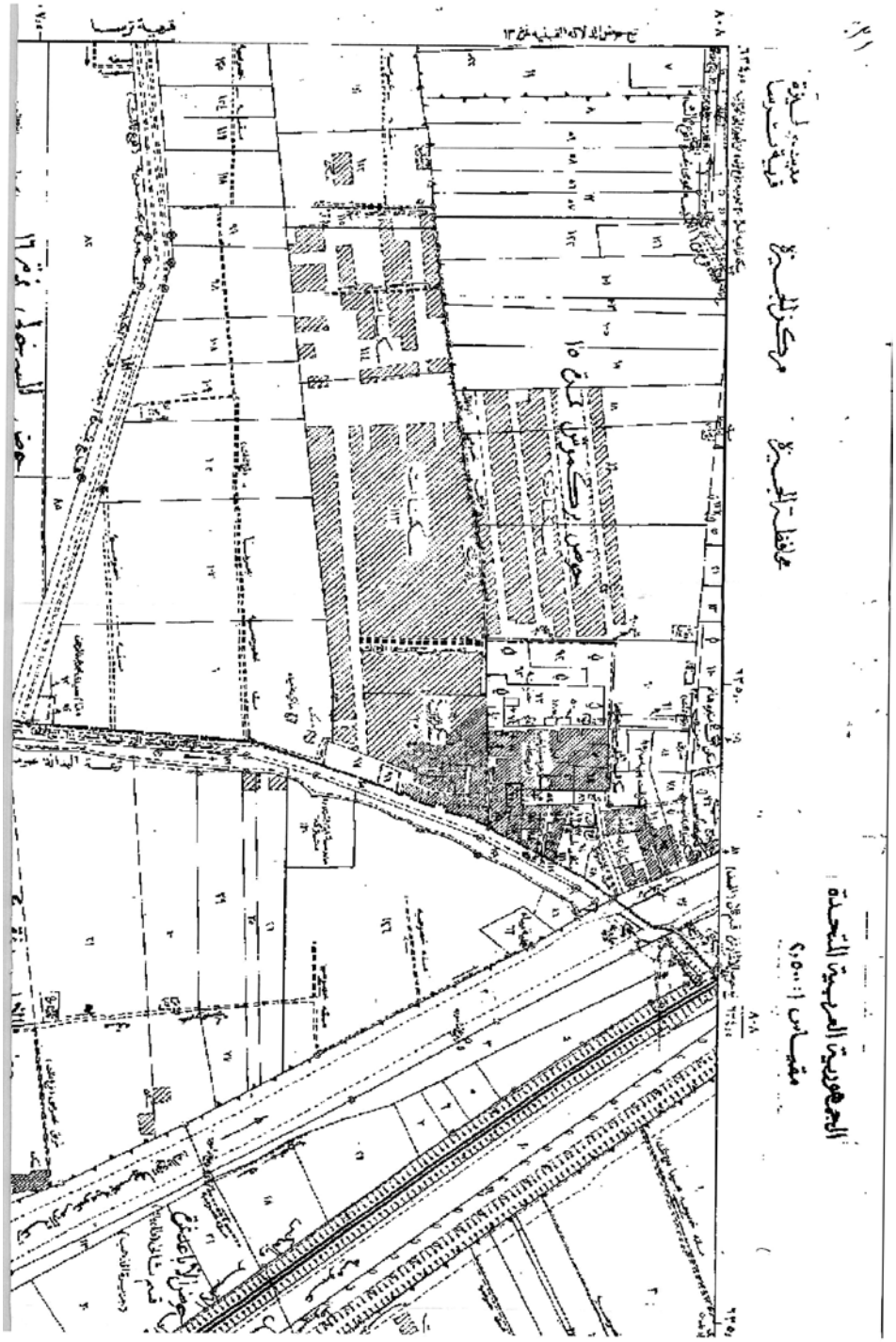
الجمهورية العربية المتحدة
مقياس ١:٢٥٠٠
محافظة الجيزة
مركز الجيزة
مدينة أبو النمرس
قرية ترسا

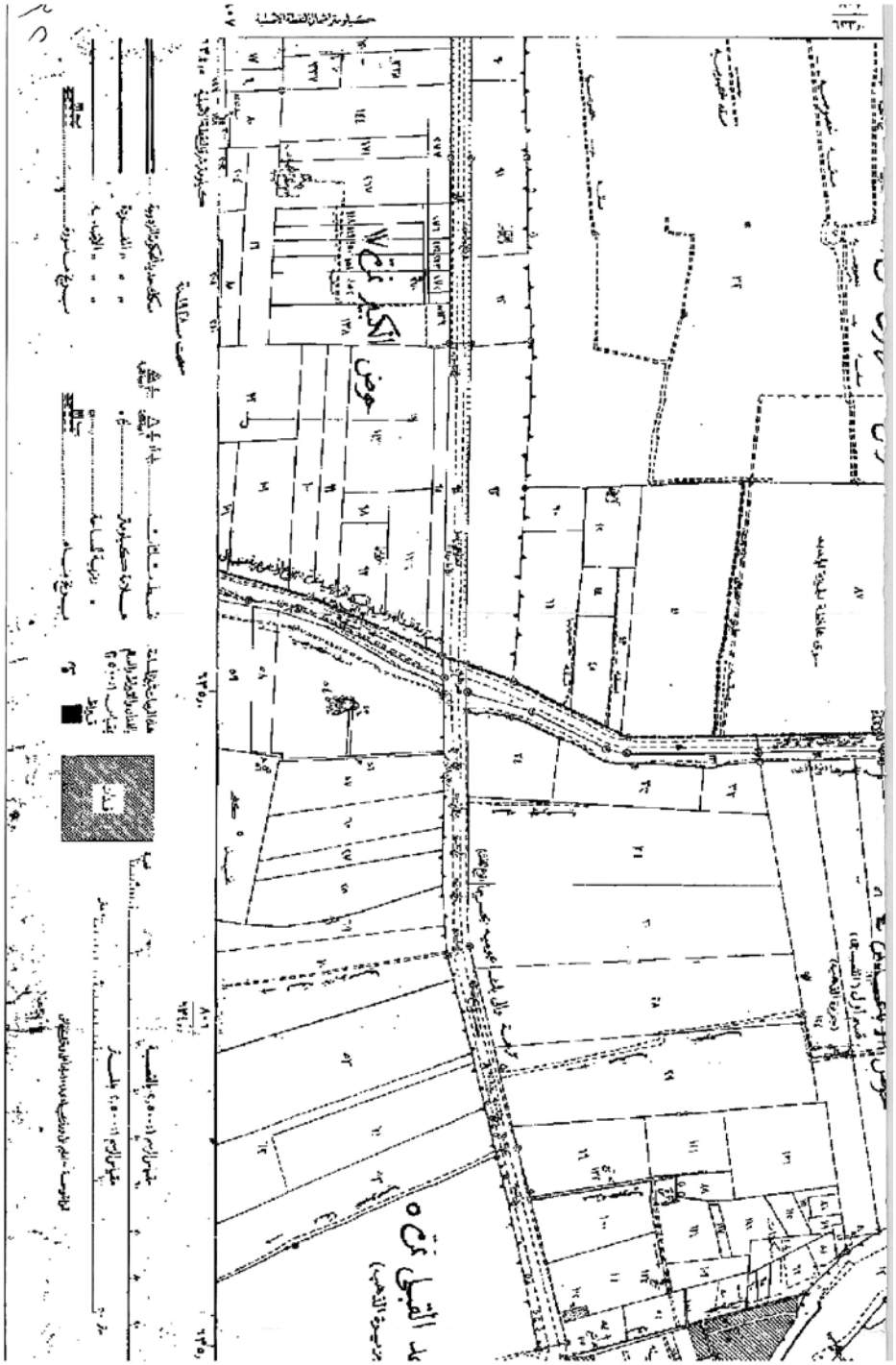

تم اعدادها كخريطة اس

مركز

محافظة : الجيزة

637,500

806,000

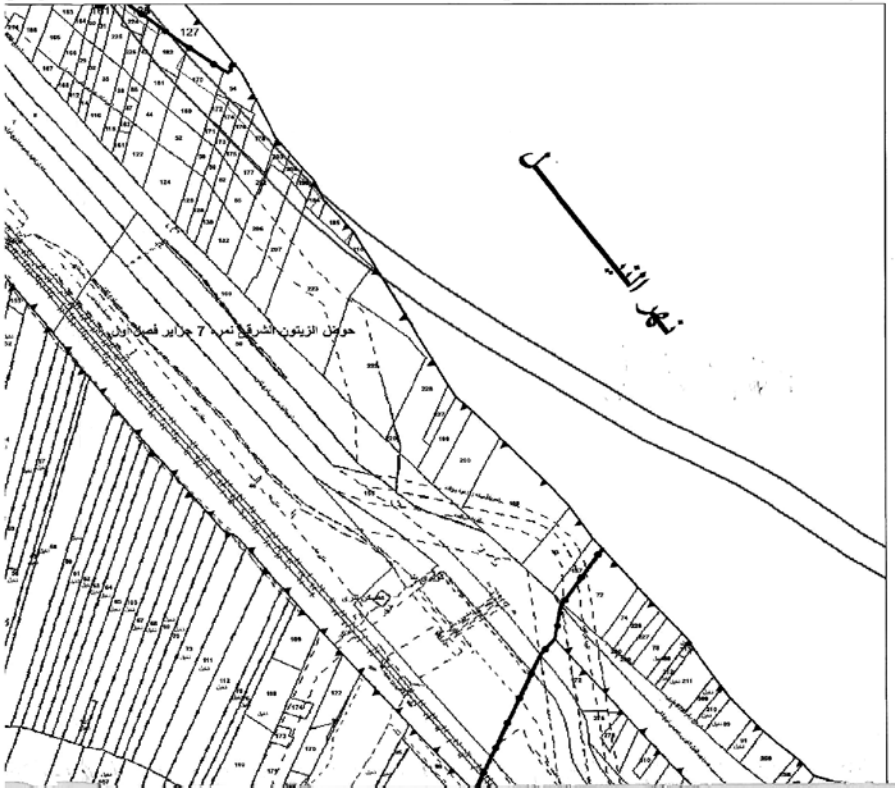

جمهورية مصر العربية

٣٣

وزارة الموارد المائية والرى

الهيئة المصرية العامة للمساحة

EGYPTIAN SURVEY AUTHORITY

انتجت هذه الخريطة بمعرفة الادارة المركزية للسجل العيني

خريطة رقم: 805.0 / 636.0

تاريخ الطبع: 30/03/2026

دليل حدود الحياض والزمامات

INDEX TO BOUNDARIES

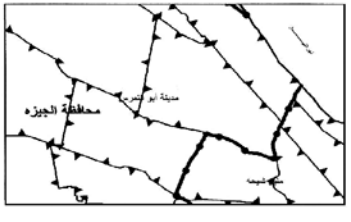

دليل اللوحات المجاورة

INDEX TO ADJOINING SHEETS

806 / 634.5	806 / 636	806 / 637.5
805 / 634.5	805 / 636	805 / 637.5
804 / 634.5	804 / 636	804 / 637.5

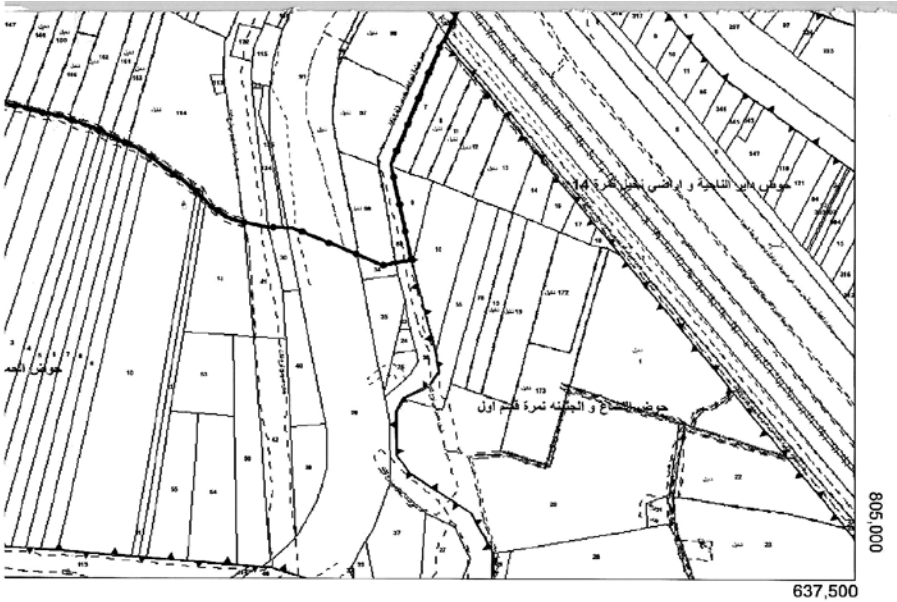

حـــد ملكيـــة
حـــد حوض
حـــد قريـــة
حـــد مركـــز
حـــد فاصل نهر النيل
حـــد مدينـــة
حـــد محافظـــة

طـــــريـــق
مجري مائـــي
حد ملكـية ســـور بـــناء
سكك حديد الحكومة المفردة
سكك حديد الحكومة المزدوجة
ســـور بـــنـــاء

الاملاك الخاصة بالطريق (نزع ملكية)

رقم الوحدة	كود	اسم المستحق طبقا لما تم الاستحقاق عنه في الطبيعة	اسم القرية/المدينة	اسم الحوض	رقم القطعة	مساحة الجزء المستحق من القطعة مع الفدان ط	
8058360	B02	جوال سيد محمد احمد عثمان	مدينة أبو التمبوس	حوض الزيتون الاول نمرة 7 جزائر فصل أول	228	0.54	
8058360	B03	ذكر سيد مصطفى ابراهيم الفراني	مدينة أبو التمبوس	حوض الزيتون الاول نمرة 7 جزائر فصل أول	185	63.43	
8058360	B03	ذكر سيد مصطفى ابراهيم الفراني	مدينة أبو التمبوس	حوض الزيتون الاول نمرة 7 جزائر فصل أول	228	14.50	
8058360	B03	ذكر سيد مصطفى ابراهيم الفراني	مدينة أبو التمبوس	حوض الزيتون الاول نمرة 7 جزائر فصل أول	216	152.60	
8058360	B04	محمد يحيى محمد محمود	مدينة أبو التمبوس	حوض الزيتون الاول نمرة 7 جزائر فصل أول	194	65.40	
8058360	B04	محمد يحيى محمد محمود	مدينة أبو التمبوس	حوض الزيتون الاول نمرة 7 جزائر فصل أول	185	267.63	
8058360	B06	محمد يحيى محمد محمود	مدينة أبو التمبوس	حوض الزيتون الاول نمرة 7 جزائر فصل أول	194	83.84	
8058360	B06	محمد يحيى محمد محمود	مدينة أبو التمبوس	حوض الزيتون الاول نمرة 7 جزائر فصل أول	196	69.00	
8058360	B06	محمد يحيى محمد محمود	مدينة أبو التمبوس	حوض الزيتون الاول نمرة 7 جزائر فصل أول	204	27.56	
8058360	B06	محمد السيد السيد علا	مدينة أبو التمبوس	حوض الزيتون الاول نمرة 7 جزائر فصل أول	204	28.52	
8058360	B06	محمد السيد السيد علا	مدينة أبو التمبوس	حوض الزيتون الاول نمرة 7 جزائر فصل أول	203	58.46	
8058360	B06	محمد السيد السيد علا	مدينة أبو التمبوس	حوض الزيتون الاول نمرة 7 جزائر فصل أول	202	3.02	
8058360	B07	ورثة/ منيه محمد علي علي فرج	مدينة أبو التمبوس	حوض الزيتون الاول نمرة 7 جزائر فصل أول	177	33.63	
8058360	B07	ورثة/ منيه محمد علي علي فرج	مدينة أبو التمبوس	حوض الزيتون الاول نمرة 7 جزائر فصل أول	226	8.35	
8058360	B07	ورثة/ منيه محمد علي علي فرج	مدينة أبو التمبوس	حوض الزيتون الاول نمرة 7 جزائر فصل أول	42	143.24	
8058360	B07	ورثة/ منيه محمد علي علي فرج	مدينة أبو التمبوس	حوض الزيتون الاول نمرة 7 جزائر فصل أول	172	150.43	
8058360	B07	ورثة/ منيه محمد علي علي فرج	مدينة أبو التمبوس	حوض الزيتون الاول نمرة 7 جزائر فصل أول	170	174.51	
8058360	B07	ورثة/ منيه محمد علي علي فرج	مدينة أبو التمبوس	حوض الزيتون الاول نمرة 7 جزائر فصل أول	203	28.70	
8058360	B07	ورثة/ منيه محمد علي علي فرج	مدينة أبو التمبوس	حوض الزيتون الاول نمرة 7 جزائر فصل أول	174	149.70	
8058360	B07	ورثة/ منيه محمد علي علي فرج	مدينة أبو التمبوس	حوض الزيتون الاول نمرة 7 جزائر فصل أول	182	448.42	
8058360	B07	ورثة/ منيه محمد علي علي فرج	مدينة أبو التمبوس	حوض الزيتون الاول نمرة 7 جزائر فصل أول	185	2.83	
8058360	B07	ورثة/ منيه محمد علي علي فرج	مدينة أبو التمبوس	حوض الزيتون الاول نمرة 7 جزائر فصل أول	171	13.27	
8058360	B07	ورثة/ منيه محمد علي علي فرج	مدينة أبو التمبوس	حوض الزيتون الاول نمرة 7 جزائر فصل أول	173	13.73	
8058360	B07	ورثة/ منيه محمد علي علي فرج	مدينة أبو التمبوس	حوض الزيتون الاول نمرة 7 جزائر فصل أول	175	14.09	
8058360	B07	ورثة/ منيه محمد علي علي فرج	مدينة أبو التمبوس	حوض الزيتون الاول نمرة 7 جزائر فصل أول	178	311.00	
8058360	B07	ورثة/ منيه محمد علي علي فرج	مدينة أبو التمبوس	حوض الزيتون الاول نمرة 7 جزائر فصل أول	262	9.26	
8058360	B07	ورثة/ منيه محمد علي علي فرج	مدينة أبو التمبوس	حوض الزيتون الاول نمرة 7 جزائر فصل أول	176	162.33	
8058360	B07	ورثة/ منيه محمد علي علي فرج	مدينة أبو التمبوس	حوض الزيتون الاول نمرة 7 جزائر فصل أول	204	17.16	
8058360	B07	ورثة/ منيه محمد علي علي فرج	مدينة أبو التمبوس	حوض الزيتون الاول نمرة 7 جزائر فصل أول	181	45.00	
8058360	B07	ورثة/ منيه محمد علي علي فرج	مدينة أبو التمبوس	حوض الشامل نمرة 7 جزائر فصل أول قسم ثاني	127	1.22	
8058360	C001	حسن كامل راغب حسن	مدينة أبو التمبوس	حوض الزيتون الاول نمرة 7 جزائر فصل أول	31	3.98	
8058360	C001	حسن كامل راغب حسن	مدينة أبو التمبوس	حوض الزيتون الاول نمرة 7 جزائر فصل أول	235	41.86	
8058360	C001	حسن كامل راغب حسن	مدينة أبو التمبوس	حوض الزيتون الاول نمرة 7 جزائر فصل أول	226	24.84	
8058360	C001	حسن كامل راغب حسن	مدينة أبو التمبوس	حوض الزيتون الاول نمرة 7 جزائر فصل أول	224	148.10	

٣٤

شادية موقع عليها مقترح الطريق عرض 20 مترا

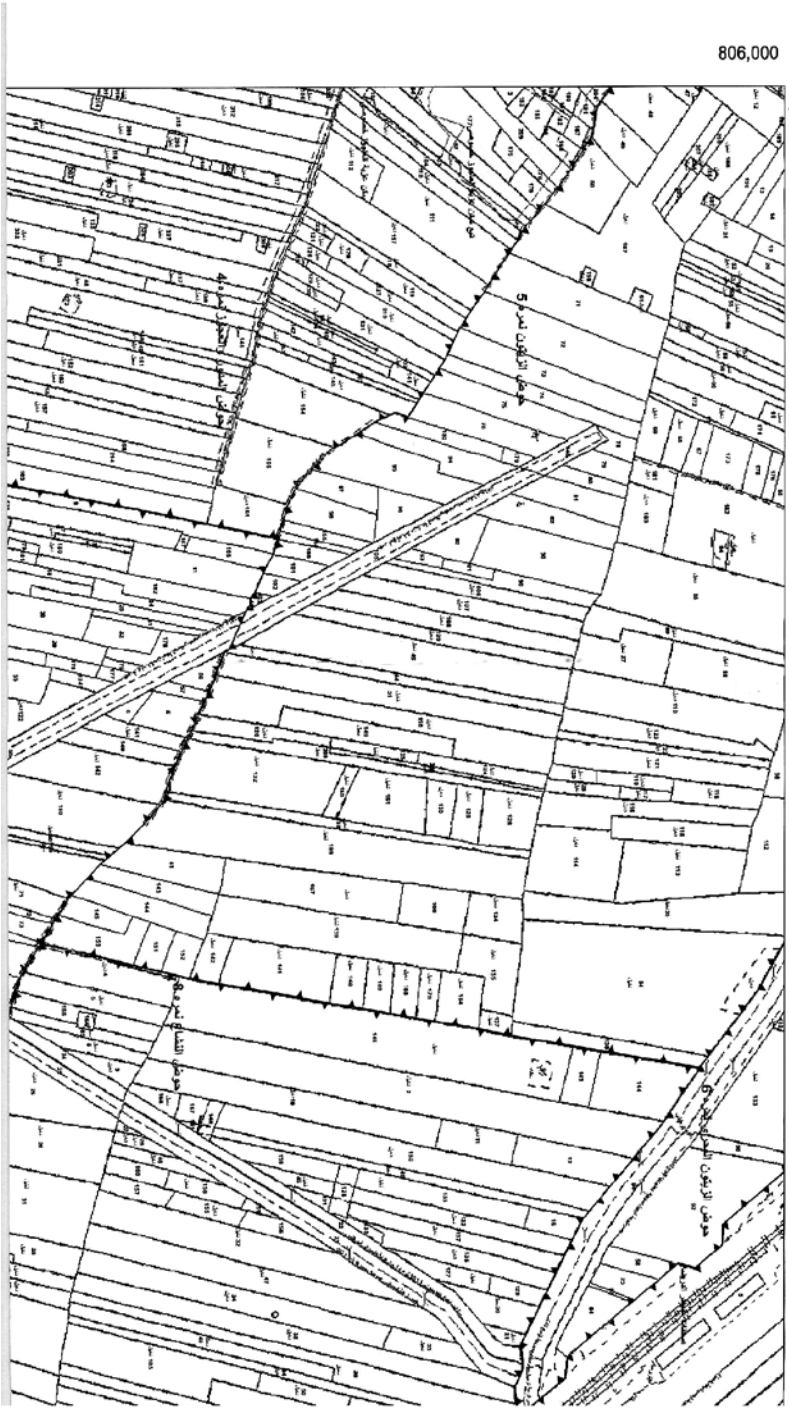

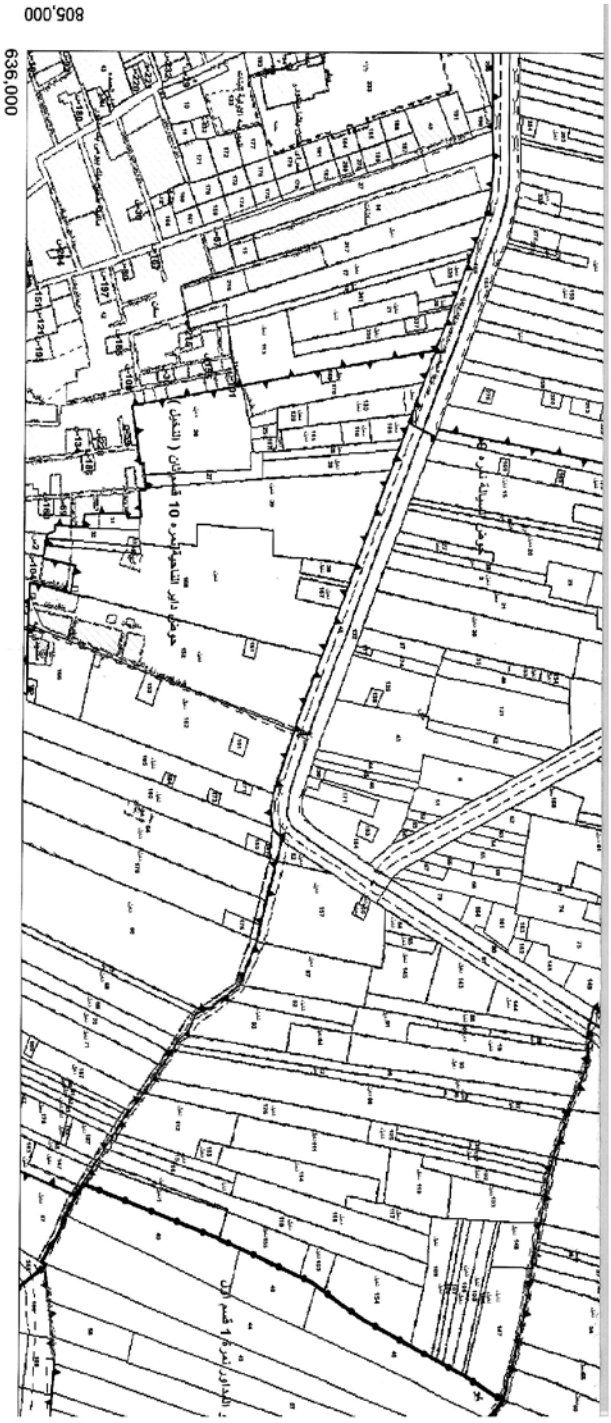
806,000
636,000
حدائق الأهرام
الدائرة رقم 1/ قسم أول
هرم دائر الشاهد نمره 10 قسمان (التخطيط)
سكن القرية
مولد حكومية
مسجد
كنيسة
جبانة مسلمين
جبانة نصارى
جبانة يهود
الطرق المشروع (عرض 20 متر)
الأملاك الخاصة بداخل الطرق تكل تواليد
كوبرى
سقية
نفق الحديد
برج/ مطورة
مائدة
مشروع
مقياس رسم 2500:1
Scale 1:2500
100 50 0 100 200 متر