قرار رئيس مجلس الوزراء
رقم ٨٢٧ لسنة ٢٠٢٦

رئيس مجلس الوزراء

بعد الاطلاع على الدستور ؛

وعلى قانون نظام الإدارة المحلية الصادر بالقانون رقم ٤٣ لسنة ١٩٧٩ ولائحته التنفيذية ؛

وعلى القانون رقم ١٠ لسنة ١٩٩٠ بشأن نزع ملكية العقارات للمنفعة العامة ولائحته التنفيذية ؛

وعلى قرار رئيس الجمهورية رقم ٣٠٤ لسنة ٢٠٢٤ بتفويض رئيس مجلس الوزراء فى بعض الاختصاصات ؛

وبناءً على ما عرضته وزيرة التنمية المحلية والبيئة ؛

قرر :

(المادة الأولى)

يُعتبر من أعمال المنفعة العامة مشروع تنفيذ طريق بطول (٥ , ٤كم) وبعرض ثلاث حارات مرورية في كل اتجاه لربط طريق القاهرة/ الإسكندرية الزراعى بالمنطقة الصناعية بقويسنا بمحافظة المنوفية .

(المادة الثانية)

يُستولى بطريق التنفيذ المباشر على الأراضى اللازمة لتنفيذ المشروع المشار إليه فى المادة السابقة ، والمبين موقعها ومساحتها وحدودها وأسماء ملاكها الظاهرين بالمذكرة الإيضاحية والخرائط المساحية والكشوف المرفقة .

(المادة الثالثة)

يُنشر هذا القرار فى الجريدة الرسمية .

صدر برئاسة مجلس الوزراء فى ٢٢ رمضان سنة ١٤٤٧ هـ

(الموافق ١٢ مارس سنة ٢٠٢٦ م) .

رئيس مجلس الوزراء

دكتور/ مصطفى كمال مدبولى

وزارة التنمية المحلية

مذكرة إيضاحية

لمشروع قرار السيد الدكتور رئيس مجلس الوزراء

رقم ٨٢٧ لسنة ٢٠٢٦

أتشرف بعرض الآتى :

ورد كتاب محافظة المنوفية رقم ٧٣٤ المؤرخ ٢٠٢٦/١/٢٧ مرفقًا به مذكرة إيضاحية تتضمن طلب المحافظة اعتبار مشروع تنفيذ طريق بطول ٤,٥ كم وبمساحة (٣٨ف - ٥س) بعرض ثلاث حارات مرورية فى كل اتجاه لربط طريق القاهرة / الإسكندرية الزراعى بالمنطقة الصناعية بقويسنا بمحافظة المنوفية من أعمال المنفعة العامة والاستيلاء عليها بطريق التنفيذ المباشر والمملوكة للمواطنين الوارد أسمائهم بكشف الملاك الظاهرين .

حيث الثابت من مذكرة محافظة المنوفية أنها قامت بمخاطبة السيد الأستاذ وزير الزراعة واستصلاح الأراضى بكتابها رقم (١٢٥١) المؤرخ ٢٠٢٥/١٢/١٤ للموافقة على إقامة هذا المشروع .

كما أن الثابت من مذكرة محافظة المنوفية قيام الإدارة العامة للتثمين بالهيئة المصرية العامة للمساحة بتقدير القيمة المبدئية لتعويضات نزع الملكية للأراضى المطلوب إقامة المشروع عليها بمبلغ ١٠٥٠٠٠٠٠٠جنيه (فقط مائة وخمسة مليون جنيه لا غير) لحين تقدير السعر النهائى عن طريق اللجان المختصة بذلك وذلك إعمالاً لأحكام المادة السادسة من القانون رقم ١٠ لسنة ١٩٩٠ وتعديلاته بشأن نزع ملكية العقارات للمنفعة العامة وذلك فور صدور قرار المنفعة العامة.

حيث الثابت أنه أرفق بالأوراق كشف يتضمن أسماء الملاك الظاهرين للمشروع المطلوب نزع ملكيته لإضفاء صفة النفع العام عليه، والاستيلاء عليها بطريق التنفيذ المباشر.

حيث الثابت أنه أرفق بالأوراق مخطط إجمالى بالمشروع المطلوب إقامته.

ولما كان مشروع تنفيذ الطريق المشار إليه بعاليه يعد من أعمال المنفعة العامة - الأمر الذى يتطلب تقرير صفة المنفعة العامة له والاستيلاء بطريق التنفيذ المباشر على الأراضى اللازمة لتنفيذه لذلك واعمالًا لأحكام القانون رقم ٤٣ لسنة ١٩٧٩ بشأن نظام الإدارة المحلية والقوانين المعدلة له ولائحته التنفيذية والقانون رقم ١٠ لسنة ١٩٩٠ وتعديلاته بشأن نزع ملكية العقارات للمنفعة العامة ولائحته التنفيذية.

فقد أعد مشروع القرار المرفق.

برجاء - فى حالة الموافقة - التوجيه بإصداره

وزير التنمية المحلية

أ.د / منال عوض

(١)

ر و ٨٢٧

مديرية المساحة بالمنوفية
مكتب المراجعة والمسائل

كشف الملاك الظاهرين

طريق المنطقة الصناعية بقويسنا
بناحية عرب الرمل مركز قويسنا

حوض بهنوب نمرة ٥

ضمن القطعة	المسطح			اسم المالك الظاهر	ملاحظات
	س	ط	ف		
٣٥	٧			احمد محمد عوض الشناوى	
٣٦	١٥			لم يستدل	
٤٨	٢			محمد محروس بكر	
٤٨	٤			حمدي عبده بكر	
٤٧	١٩			ورثه محمد عبد الله البليدي	
٤٧	٨			ورثه حسن عبد الله البليدي	
٥٠	٤			ورثه حسن عبد الله البليدي	
٥٠	١			صلاح احمد محمد عبد القادر	
٤٩	٨			صلاح احمد محمد عبد القادر	
٤٩	٥			ورثة عبدالمنعم السيد فرج	
٤٥	٥			ورثة عبدالمنعم السيد فرج	
٤٦	١٤			ورثه سعد ابراهيم غراب	
٣٤	٧			ورثه سعد ابراهيم غراب	
٣٤	١٨			على موسى عطيه	
٣٤	٢			عفاف عبد المعطى زايد وعواطف عبد المعطى زايد راويه ابراهيم مناع	
٣٣	٧			عفاف عبد المعطى زايد وعواطف عبد المعطى زايد	

يعتمد
مدير المساحة

رئيس المكتب

يراجع

يدقق

٢/٨٢٧

مديرية المساحة بالمنوفية
مكتب المراجعة والمسائل

كشف الملاك الظاهرين

طريق المنطقة الصناعية بقويسنا
بناحية عرب الرمل مركز قويسنا

حوض بهتوب نمرة ٥

ضمن القطعة	المسطح س	المسطح ط	المسطح ف	اسم المالك الظاهر	ملاحظات
٣٣	٨			راويه ابراهيم مناع	
٣٣	١٩			ورثه عبد الله الصادق فرج	مأمورة ٨ بوصة بعمق ٦٠م
٣٢	٤	١		احمد محمد الجميل عابدين	
٣١	١٤	١		ورثه عبد الله الصادق فرج	
٣٠	٦	١		جمال المهدي العليمى	
٣٠		١		عبد الخالق المهدي العليمى	
٢٩	١٠			عبد الخالق المهدي العليمى	
٢٩	١٦	١		ورثه محمد المهدى العليمى	
٢٨	١٩	٢		عبدالمنعم محمد الخضرى والخضرى محمد	مأمورة ٨ بوصة بعمق ٨٠م
١٤٨	٦	١		عبدالرازق حسن فراج	
١٤٧	١٥			ابراهيم ابراهيم محمود المكاوى	
٢٦	٣	٢		محمود حسين عبد الرازق الرفاعى	
٢٥	٨	١		عزت ابراهيم محمود المكاوى	
١٤٠	١٣			عزت ابراهيم محمود المكاوى	
١٤٠	١٨			عبد الله ابراهيم محمود المكاوى	
١٣٩	٩	١		صبحى ابراهيم سليمان موسى	
٢٤		١		نبيل على النادي عيسى	

يعتمد
رئيس المكتب
مراجع
يعرض

مديرية المساحة بالمنوفية
مكتب المراجعة والمسائل

كشف الملاك الظاهريين

طريق المنطقة الصناعية بقويسنا
بناحية عرب الرمل مركز قويسنا

حوض بهنوب نمرة ٥

ضمن القطعة	المسطح			اسم المالك الظاهر	ملاحظات
	س	ط	ف		
١٢٤	٣	١٠		ورثه احمد سالم عطيه	
١٢٤	٥	٣		ورثه احمد سالم عطيه	
١٢٥	١٩	١		محمود حسين عبد الرازق الرفاعي	
١٢٦	١	١		ابراهيم ابراهيم محمود المكاوي وعبد الله وعبد الهادي وسيف ومحمود ابراهيم محمود المكاوي	

بمعرفتى

روجع

رئيس المكتب

المساحة

مديرية المساحة بالمنوفية
مكتب المراجعة والمسائل

كشف الملاك الظاهرين

طريق المنطقة الصناعية بقويسنا
بناحية عرب الرمل مركز قويسنا

حوض الحبشي نمرة ٦

ضمن القطعة	المسطح س	المسطح ط	المسطح ف	اسم المالك الظاهر	ملاحظات
٦١	١٤			مجدي سيد احمد منصور	حوض مياه ومأسورة ٦ بوصة عمق ٦٠ متر
٦٢	٤			مجدي سيد احمد منصور	
١١٤	١٢			مجدي سيد احمد منصور	
١١٤	٨			رافت سيد احمد منصور	
١١٥	٤			رافت سيد احمد منصور	
١١٥	٢٠			محمد خليل الحسيني خليل	
٥٩	٣	١		محمد خليل الحسيني خليل	
٥٩	١٦			حسين الحسيني خليل	
٥٩	٢١			ابراهيم الحسيني خليل	
٥٩	٢٢			رحمه عفيفي عبد الله الحسيني	
٥٩	٦	١		حسنيه عبد الله الحسيني خليل	
٥٨	٩			حسنيه عبد الله الحسيني خليل	
٥٨	٢٢	٤		ورثه امال ابراهيم عامر	
١٢٧	١١			ورثه امال ابراهيم عامر	
١٢٧	٨	١		محمود حسين عبد الرازق الرفاعي	
١٢٨	١٥	٣		محمود حسين عبد الرازق الرفاعي	
٤٣	١٨	٤		محمود حسين عبد الرازق الرفاعي	
٥١	٨			محمود حسين عبد الرازق الرفاعي	

يعتمد
مساعد مدير المساحة

رئيس المكتب

رئيس

٥

مديرية المساحة بالمنوفية
مكتب المراجعة والمسائل

كشف المالك الظاهرين

طريق المنطقة الصناعية بقويسنا
بناحية عرب الرمل مركز قويسنا

حوض الحبيشي نمرة ٦

ضمن القطعة	المسطح س	المسطح ط	المسطح ف	اسم المالك الظاهر	ملاحظات
٥١	١٥	٢		سعيد احمد عبدالقادر	
٥١	١٧			ورثه صلاح راشد عابدين	
١٠٦	٦			ورثه صلاح راشد عابدين	
١٠٦	٧	٦		فتحي محمد عيسى	
١٠٦	١٣			ورثه على النادي عيسى	
١٠٧	٢٠	٢		ورثه على النادي عيسى	
١٠٢	١٣			ورثه على النادي عيسى	
١٠١	٣			ورثه على النادي عيسى	
١٠١	١٠			عبد الله محمد لبب	
١٠٠	٣			عبد الله محمد لبب	
١٠٠	٩			عبد الحميد محمد لبب	
٦٨	٢			عبد الحميد محمد لبب	
٦٨	٩			ورثه ابراهيم سعد غراب	
٧٤	٢			ورثه ابراهيم سعد غراب	
٧٤	١٦			عبد العليم عبد الرازق عابدين	
٧٥	١			عبد العليم عبد الرازق عابدين	
٧٥	٤			اسماء احمد حسن	
٧٥	٤			محمد عبد الرحمن حسن	

مدقق

رئيس القسم

مراجع

٨٤٧

مديرية المساحة بالمنوفية
مكتب المراجعة والمسائل

٦

كشف الملاك الظاهرين

طريق المنطقة الصناعية بقويسنا
بناحية عرب الرمل مركز قويسنا

حوض الحيشى نمرة ٦

ضمن القطعة	المسطح			اسم المالك الظاهر	ملاحظات
	س	ط	ف		
٧٥	١			عبد الرحمن محمد احمد حسن	
٣٨	٢			عبد الرحمن محمد احمد حسن	
٩٩	١			عبد الرحمن محمد احمد حسن	
٩٩	اقل من سهم			ابراهيم احمد الغريب	
٧٩	١	٥		ابراهيم احمد الغريب	
٧٧	١٥			ابراهيم منولى شديد	

بمعرفتى

راجع

رئيس قسم

مدير المساحة

مديرية المساحة بالمنوفية
مكتب المراجعة والمسائل

كشف الملاك الظاهرين

طريق المنطقة الصناعية بقويسنا
بناحية عرب الرمل مركز قويسنا

حوض الهواري نمرة ٤

ضمن القطعة	المسطح			اسم المالك الظاهر	ملاحظات
	س	ط	ف		
٥٠	٢	٢		فؤاد محب غرسه	
٣٠	٢	٨		فؤاد محب غرسه	
٢٠	٢٠	٦		وفاء جوده فرجانى	مأمورة ٨ بوصة عمق ١١٠ متر
٢٦	١٥			وفاء جوده فرجانى	مأمورة ٨ بوصة عمق ١١٠ متر
٢٦	٢١	٥		السيد ابراهيم سيد احمد	
٢٤		١٢		هشام مجد متولي احمد ابراهيم	
٢٤	١٠	٨		فيصل متولي شديد	سور بالاعمدة الخرسانية بارتفاع ٥ متر والسقف جمالون حديد وصاج

بمعرفتى

روجع رئيس المكتب

مدير المساحة

(٧٧٢٦)

٨٢٨٧

مديرية المساحة بالمنوفية
مكتب المراجعة والمسائل

كشف الملاك الظاهريين

طريق المنطقة الصناعية بقويسنا
بناحية عرب الرمل مركز قويسنا

حوض رزق نمرة ٧

ضمن القطعة	المسطح س	المسطح ط	المسطح ف	اسم المالك الظاهر	ملاحظات
٣٦	١١	٢		ورثه عبد العظيم عبد الوهاب زايد	مأمورة ٦ بوصة عمق ٨٠ متر وحوض بناء
٣٥	٢٠			محمد حسن عبد المنعم بكر	
١٤	٨	٣		ورثه عبد السميع عثمان المرسى	
١٧	١٩			ماجدة عبد الرشيد عماره	
١٧	١٢			سالم عبد الرشيد عماره	
١٧	٠	١		السيد ابراهيم ابو السباع	
١٦	٣			السيد ابراهيم ابو السباع	
١٦	٥	١		وليد عبد الغنى عبد الرازق	
١٦	١٢			ناهد محمدي حسن قشطه	
١٦	١٢			مصطفى عبد الرازق عماره	
٨٥	١	١		ورثه عبد الخالق محمد فراج	
٨٦	٣	٢		صلاح عبد الله محمد فراج	
٨٦	٢٢	٥		رمضان محمد فراج	

بمعرفتي

رئيس المكتب

مدير المساحة

مديرية المساحة بالمنوفية
مكتب المراجعة والمسائل

(٩)

كشف الملاك الظاهرين

طريق المنطقة الصناعية بقويسنا
ناحية عرب الرمل

حوض القصب نمرة ٣

ضمن القطعة	المسطح س	المسطح ط	المسطح ف	اسم المالك الظاهر	ملاحظات
٦٥	١٨	١٥		ابراهيم متولى شديد	
٦٣	٢٣	٦		زكريا رزق مكاوى	
٤٤	١٧			زكريا رزق مكاوى	
٦٣	٢	٥		ام على عبد الستار سالم و عزيزه عبد الستار سالم	
٤٤	١٥	١		ام على عبد الستار سالم و عزيزه عبد الستار سالم	
٦١	٩	١		طه عبد الحميد موسى	
٤٣	٩			طه عبد الحميد موسى	
٦١	٢١	٢		امل عبد الستار حسن وام سيد عبد العليم السيد بكر	
٤٣	١٨			امل عبد الستار حسن وام سيد عبد العليم السيد بكر	
٦١	٢٢	١		ورثه الهانم المهدي شديد	
٤٣	١١			ورثه الهانم المهدي شديد	
٦١	١٢	٢		عصام عبد المنعم بكر	
٤٣	١٤			عصام عبد المنعم بكر	
٦١	١١	٤		صفيه السيد بكر	
٤٣	٢١			صفيه السيد بكر	

رئيس الوحدة المحلية لمدينة ... مدير المساحة

رئيس الوحدة

بمعرفتى

(٧٧٢٦)

١١/٨٥٧

مديرية المساحة بالمنوفية
مكتب المراجعة والمسائل

(١٠)

كشف الملاك الظاهرين

طريق المنطقة الصناعية بقويسنا
ناحية عرب الرمل

طريق المنطقة الصناعية بقويسنا حوض القصب نمرة ٣

ضمن القطعة	المسطح س	المسطح ط	المسطح ف	اسم المالك الظاهر	ملاحظات
٦١	٤	٣		ورثه عبد الواحد قطب بكر	
٤٣	٦			ورثه عبد الواحد قطب بكر	
٤٦	١٥	٢		ورثه عبد الواحد قطب بكر	
٤٦	٢٠	١		على السيد محمد بكر	
٤١	٤	١		على السيد محمد بكر	
٤١	٤	٤		ورثه الجوهره على بكر وام على على بكر	
٤١	١٠	٢		ورثه محمد ابراهيم عامر	
٤١	١١	٢		محمد عبد المولى صبيح	حوض بناء
٥٩	٢٠	٢		فيصل متولى شديد	

مدير المساحة

رئيس المكتب

معرفتى

(٢٧٢٦)

١٢/٨٧

مديرية المساحة بالمنوفية
مكتب المراجعة والمسائل

(١١)

كشف الملاك الظاهريين

طريق المنطقة الصناعية بقويسنا
ناحية كفور الرمل

حوض الرمالى القبلى نمرة ١١

ضمن القطعة	المسطح			اسم المالك الظاهر	ملاحظات
	س	ط	ف		
٣٢٥	٩	٩		عدلية محمد عثمان واحمدالنعمانى على سويلم	
٦٦٦	١١	٤		لم يستدل	
٦٦٦	٨	٤		الوحدة المحلية بكفور الرمل	
٦٦٦	١٧	١٣		طارق واشرف ومحمد احمد التهامى سويلم	
٢٨٨	٩	٢١		طارق واشرف ومحمد احمد التهامى سويلم	ماسورة ٦ بوصة بعمق ٨٠ متر
٢٨٨	١٤	١٠		محمد السيد مصطفى زايد	ميزان بلكول ارضي
٢٨٨	١٤	٣		عبد السلام عبدالجليل حميده	ماسورة ٦ بوصة بعمق ٨٠ متر
٢٩٢	١٣	١٤		عبد السلام عبدالجليل حميده	٢ماسورة ٦ بوصة بعمق ٨٠ متر
٥٨٠	٢٠	١٠		عبد السلام عبدالجليل حميده	
٥٨٠	٢٠	٨		سعيد محمد حسين جاد	
٢٧٣	١٨	٣		سعيد محمد حسين جاد	
٥٧٨	٠	١٧		سعيد محمد حسين جاد	غرفة بالطوب الاحمر والأسمنت والسقف خشب وبوص
٥٧٨	١٤			محمد حسن بيومى	
٥٧٨	١٨	١		حسن بيومى حسن عيسى	ماسورة ٨ بوصة بعمق ٨٠ مترومبنى بالطوب الاحمر
٥٧٨	١٣			رضا محمد عيسى	

بمعرفتى

مراجع رئيس المكتب

رئيس مدير المساحة

(٢٧٢٦)

١٣/٨٥٧

مديرية المساحة بالمنوفية
مكتب المراجعة والمسائل

(١٢)

كشف الملاك الظاهريين

طريق المنطقة الصناعية بقويسنا
ناحية كفور الرمل

حوض الرمالي القبلي نمرة ١١

ضمن القطعة	المسطح			اسم المالك الظاهر	ملاحظات
	س	ط	ف		
٥٧٨	١٦			ورثة سالم و محمد شعبان بركات	
٥٧٨	٨	١٤		بيومى سعد محمد	
٥٧٨	٢٣			محمد محروس الدسوقى	
٥٧٨	١			ماهر محروس الدسوقى	
٤٤٣	٢٠	٩		وضع يد القوات المسلحة (بحث القطعة اصلاح زراعى)	
٤٤٢	٩	٢٣	٣	وضع يد القوات المسلحة (بحث القطعة شركة الطوب الرملى)	
٣٩١	٥	١		وضع يد القوات المسلحة (بحث القطعة شركة الطوب الرملى)	
١٩٨	١١	٢		وضع يد القوات المسلحة (بحث القطعة املاك اميرية)	
٣٨٩	١٢			مشروع ٦١ حربى	
٣٩٣	٨	٠	٢	مشروع ٦١ حربى	
٣٩٤	١٩	٧	١	وضع يد القوات المسلحة (بحث القطعة شركة الطوب الرملى)	
٣٩٤	٣	١٣		شركة الطوب الرملى	
٣٩٩	١٥			مشروع ٦١ حربى	
٣٩٧	٢٢			مشروع ٦١ حربى	

بمعرفتى

رئيس المكتب

رئيس مدير المساحة

مديرية المساحة بالمنوفية
مكتب المراجعة والمسائل

كشف الملاك الزائد بين

طريق المنطقة الصناعية بقويسنا
ناحية كفور الرمل

حوض الرمالى القبلى نمرة ١١

ضمن القطعة	المسطح س	المسطح ط	المسطح ف	اسم المالك الظاهر	ملاحظات
٣٩٨	٨	٢		املاك اميرية	
٤٠٢	٠	٣		املاك اميرية	
٦١٢	٩	١٠	٢	مشروع ٦١ فدان	
٧٣٧	١٨	١٣	٢	شركة الفنون الرملية	
٤٥١	٢٠	١٤	١	اصلاح زراعى	
٤١٠		٧		اصلاح زراعى	
٢٣٣	١٢	١٠		املاك اميرية	
٤١٥	٤	١٨		اصلاح زراعى	
١٨٦	١٥	١٠		املاك اميرية	
٨٥٩	١٢	١٤	١	لم يستدل	
٤٤٩	٣	١٣	٣	اصلاح زراعى	
٨٦١		٢		لم يستدل	
٨٦٢	٢	٣		لم يستدل	
٤٤٦	١٠	٣		شركة الطرب الرملى	

١٤

مديرية المساحة بالمنوفية
مكتب المراجعة والمسائل

كشف الملاك الظاهرين

طريق المنطقة الصناعية بقويسنا
ناحية كفور الرمل

حوض الرمالى القبلى نمرة ١١

ضمن القطعة	المسطح			اسم المالك الظاهر	ملاحظات
	س	ط	ف		
٤٢٧	٩	٨		اصلاح زراعى	
٧٩٩	٢			لم يستدل	
٦٥٩	٦	٢		مشروع الحربى	
	٥	٠	٣٨	اجمالى مساحة الملاك الظاهرين	

يعتمد

رئيس المكتب

مراجع

المعرفى

١٦/٨٢٧

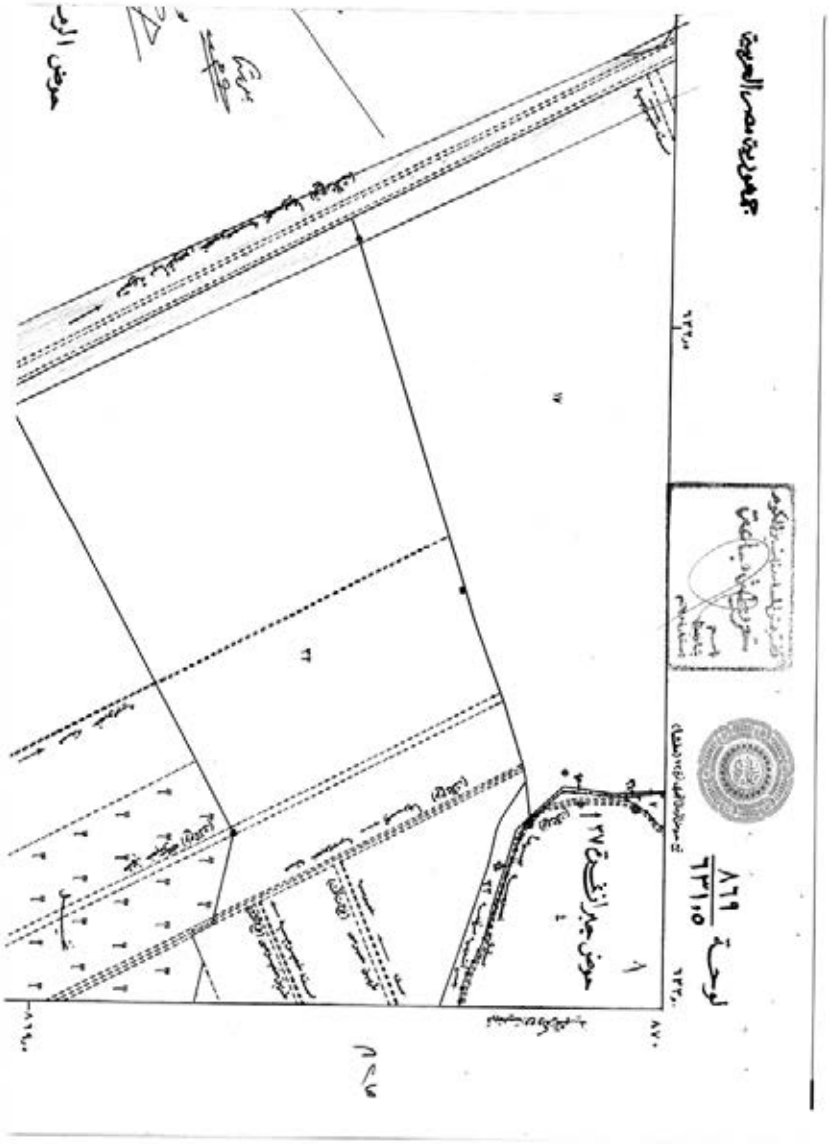
لوحة ٨٦٩/٦٣١٠٥
حوض جبل النقطة ١٢٧
حوض الرب

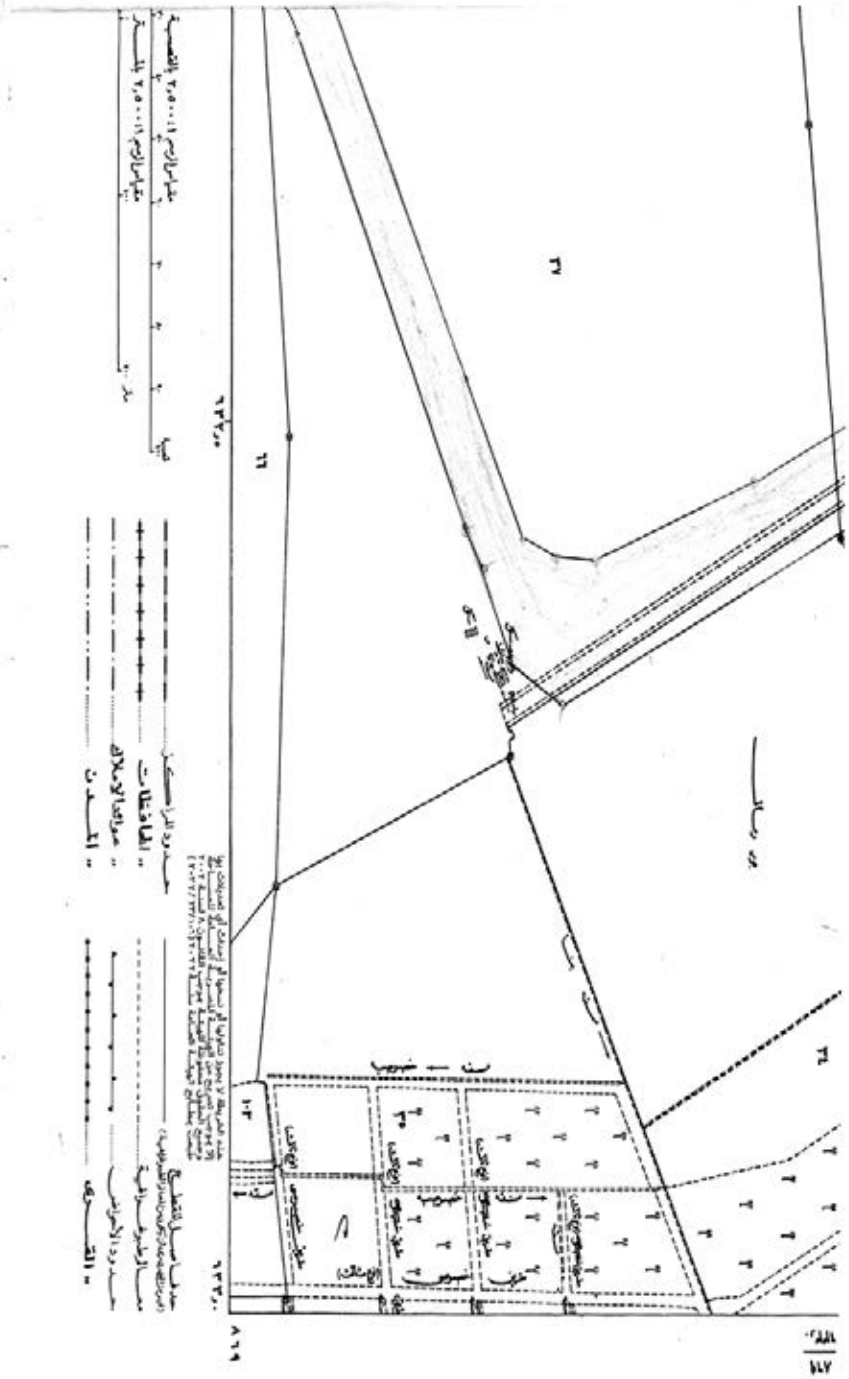

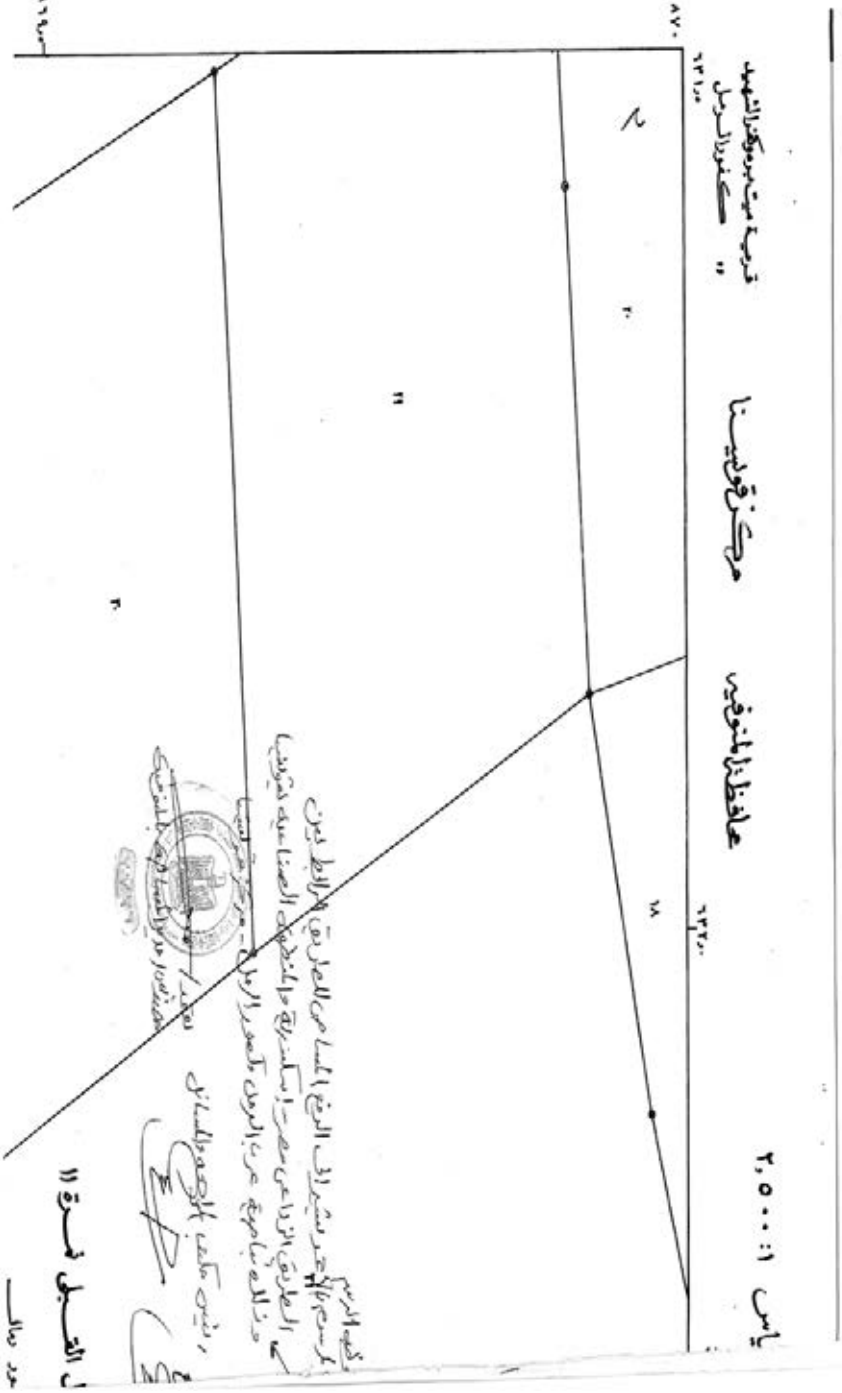
مقياس ١:٢,٥٠٠
محافظة المنوفية
مركز قويسنا
قرية ميت يزيد وكفر الشهيد
٦٣٢٠٠
٦٣١٠٠
٨٧٠٠
٨٦٩٠٠
٣٨
٣٠
٣٠
٣٠

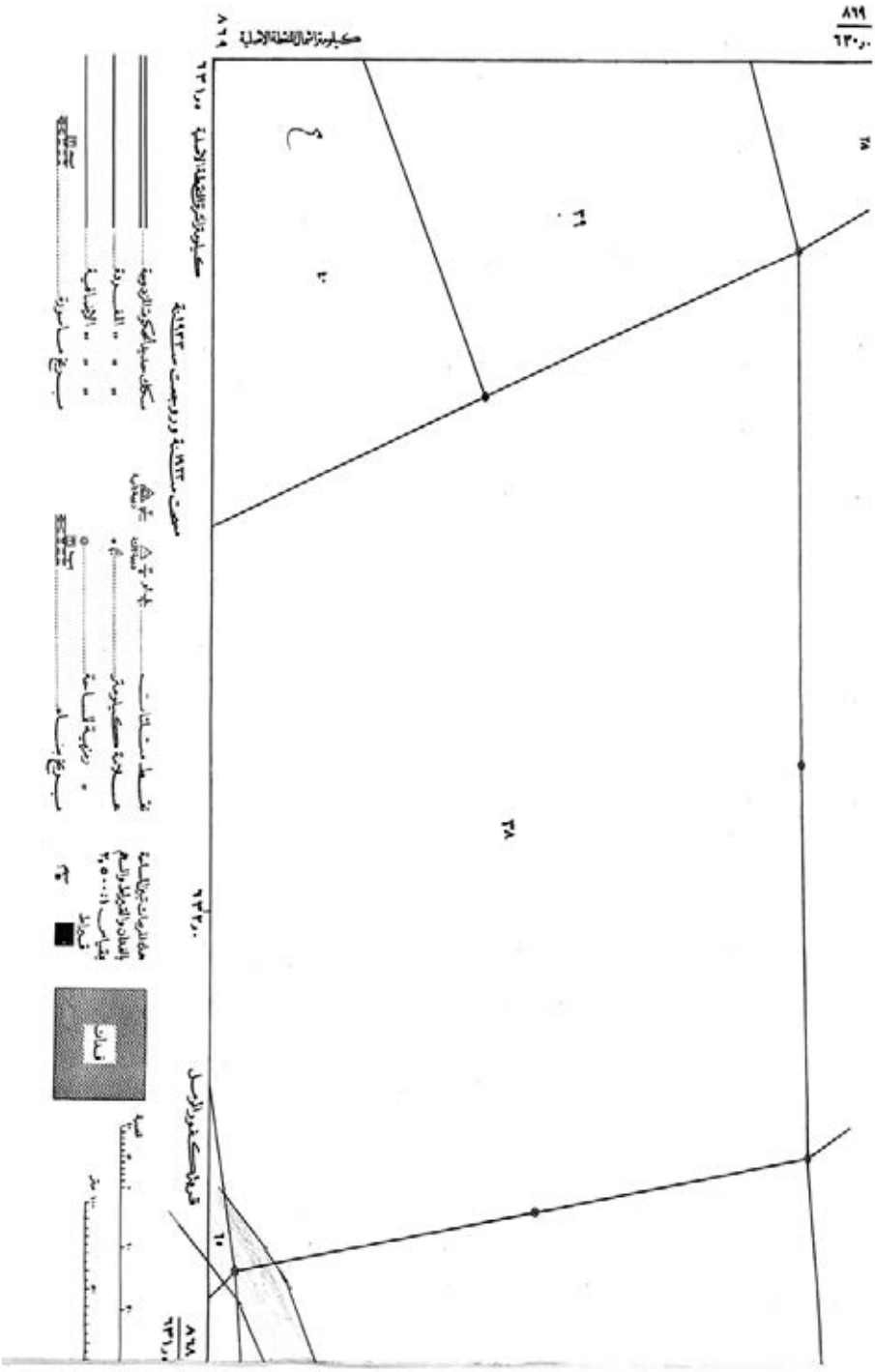

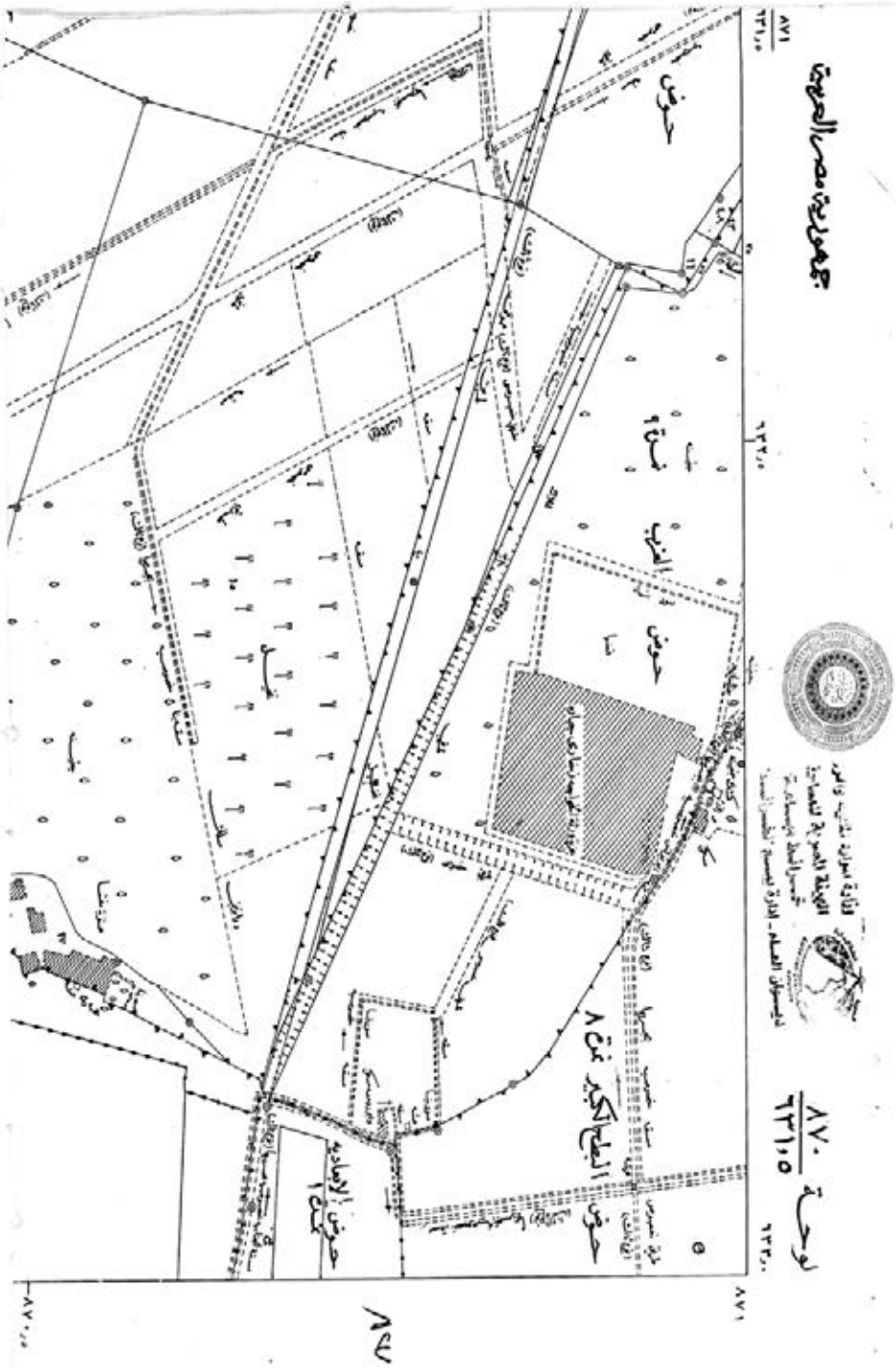
جمهورية مصر العربية
وزارة الإسكان والمرافق والمجتمعات العمرانية
الهيئة العامة للتخطيط العمراني
قطاع التخطيط العمراني
ليسمان العام - إدارة تصميم المخططات
لوحة ٨٧٠/٦٣١,٥
حوض البطاح الكبير نمرة ٨
حوض الإعادة
حوض نمرة ٩
حوض
٨٧١
٦٣٢,٠
٨٧٠,٠

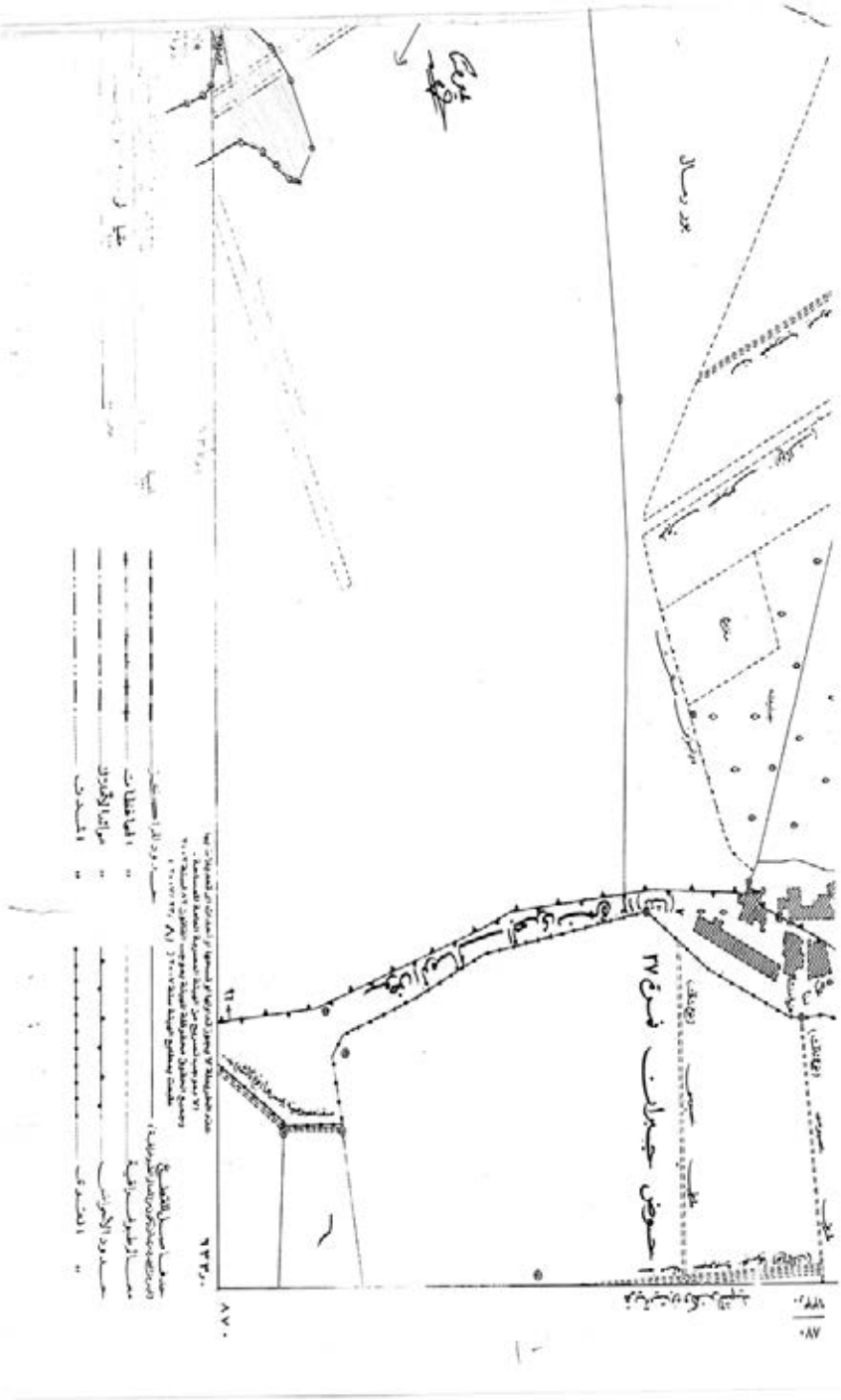
حوض جبرلت فرع ٣٧

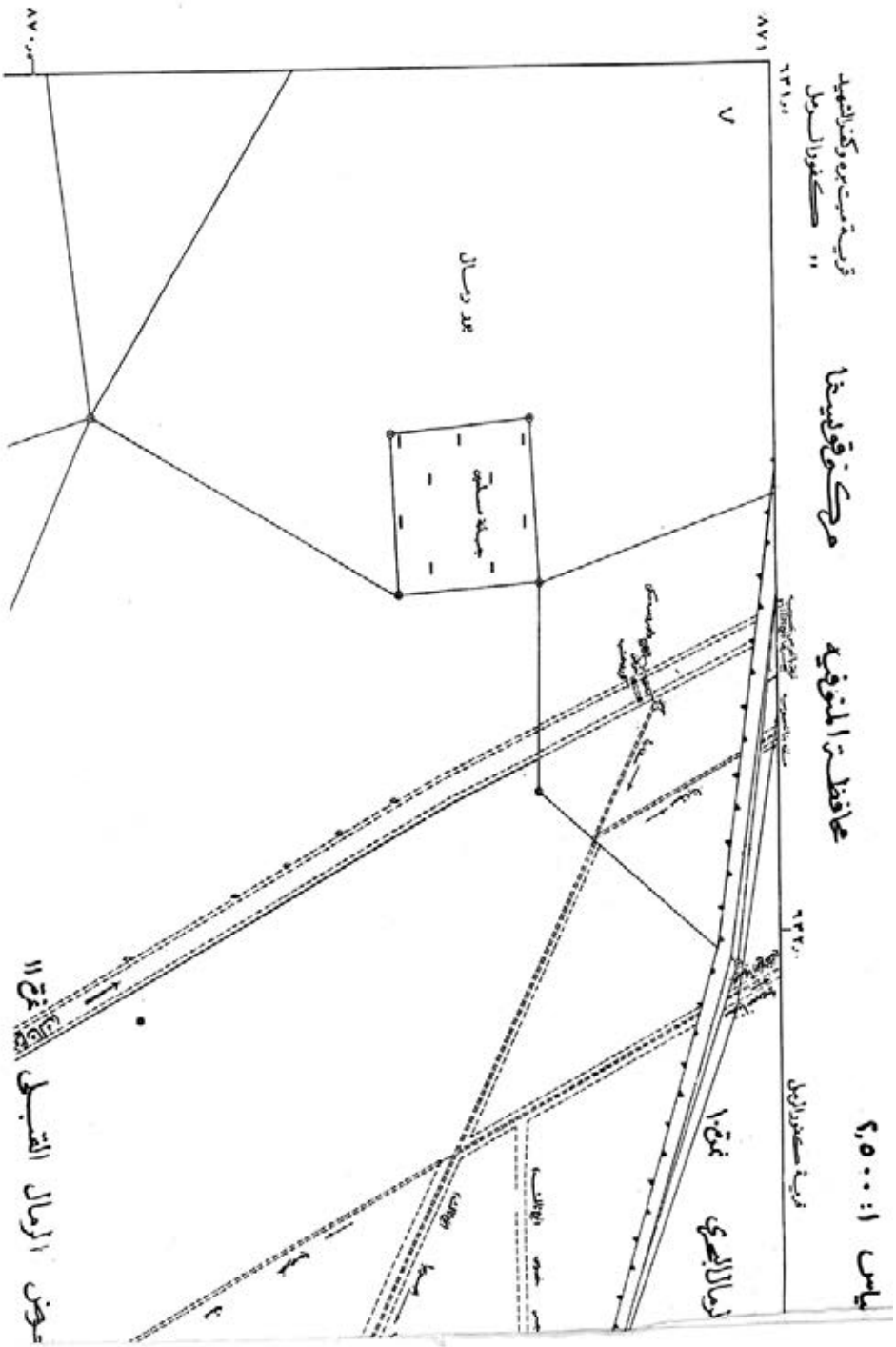
محافظة المنوفية
مركز قويسنا
قرية سيدي بركة وكفر الشهيد
" كفر الرمل
قرية كفر الرمل
الرمال البحري نمرة ١
الرمال القبلي نمرة ١١
مقياس ١: ٢,٥٠٠

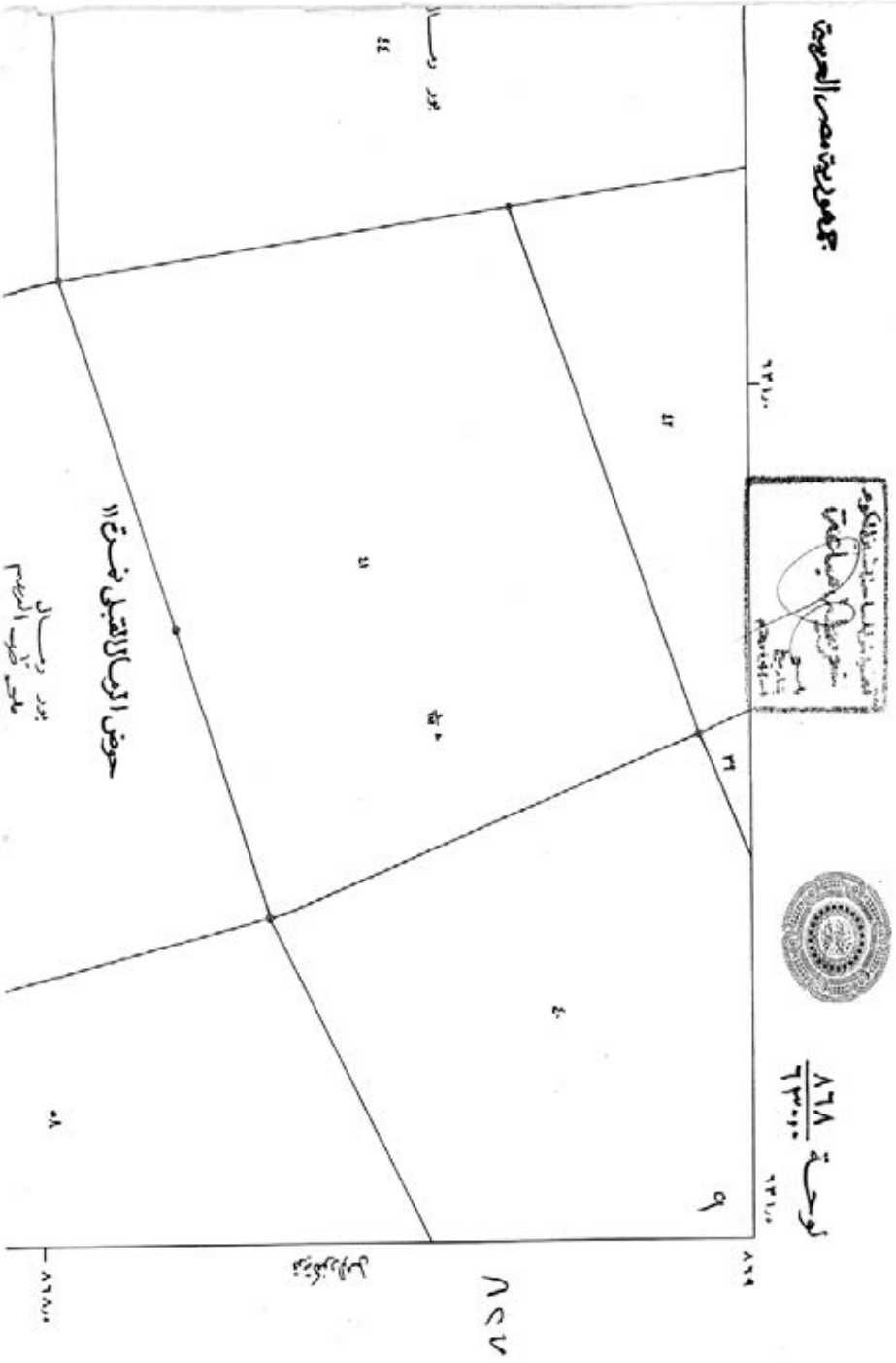
جمهورية مصر العربية
لوحة ٨٦٨/٦٣٠٠
حوض الريان القبلي نمرة ١١
٦٣١٠٠
٨٦٨
٨٦٨٠٠
٩
٣٦
٤٣
٤٤
٤٠
٨٠
٨٢٧



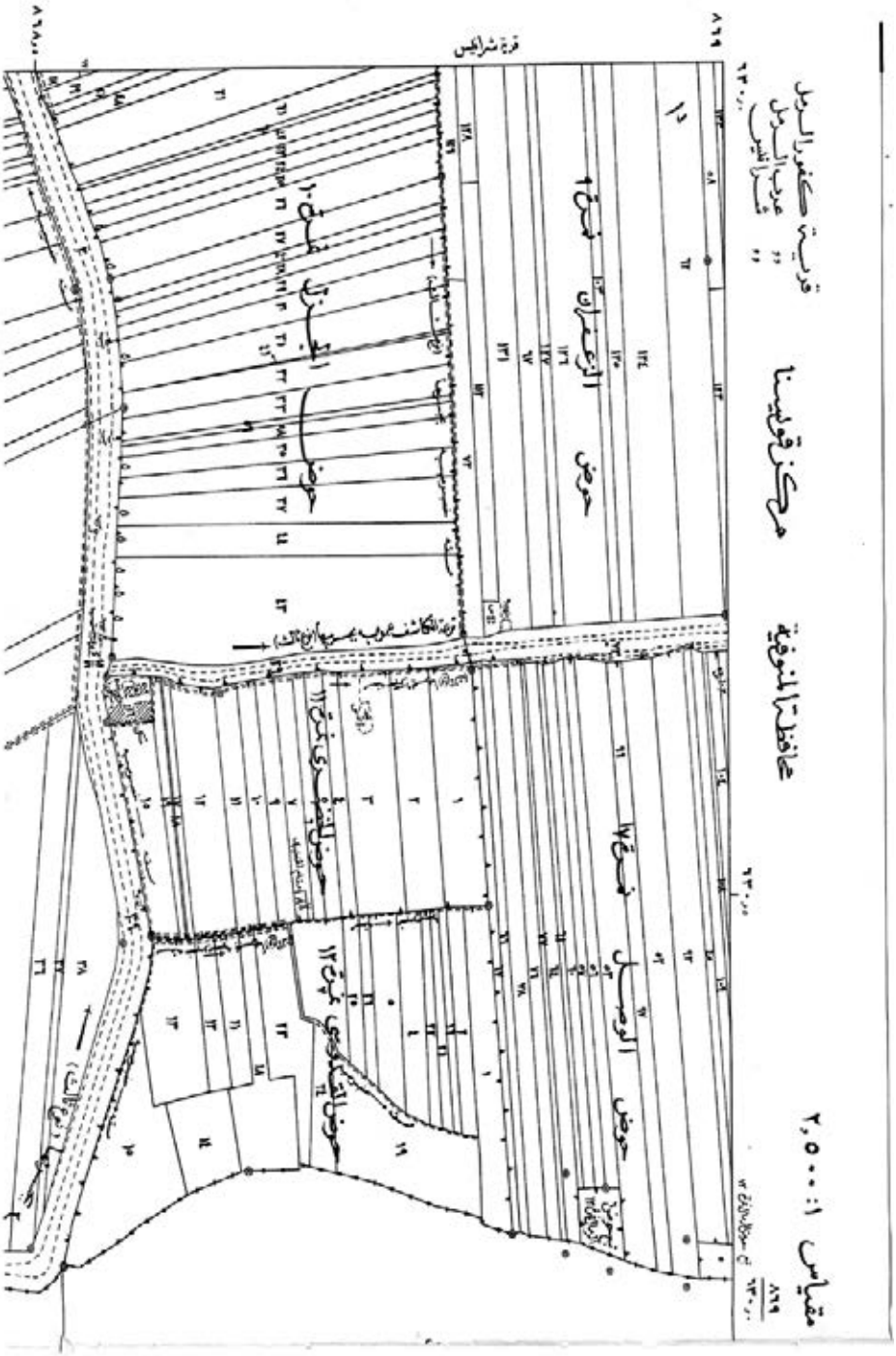
مقياس ١ : ٢,٥٠٠
محافظة المنوفية
مركز قويسنا
قرية كفر البول
" عرب البول
" شبرا النمس
قرية شبراليس
حوض الزعفران نمرة ١
حوض الوصل نمرة ١٧
حوض الجبل نمرة ١٠
حوض المنشاوى نمرة ١٢

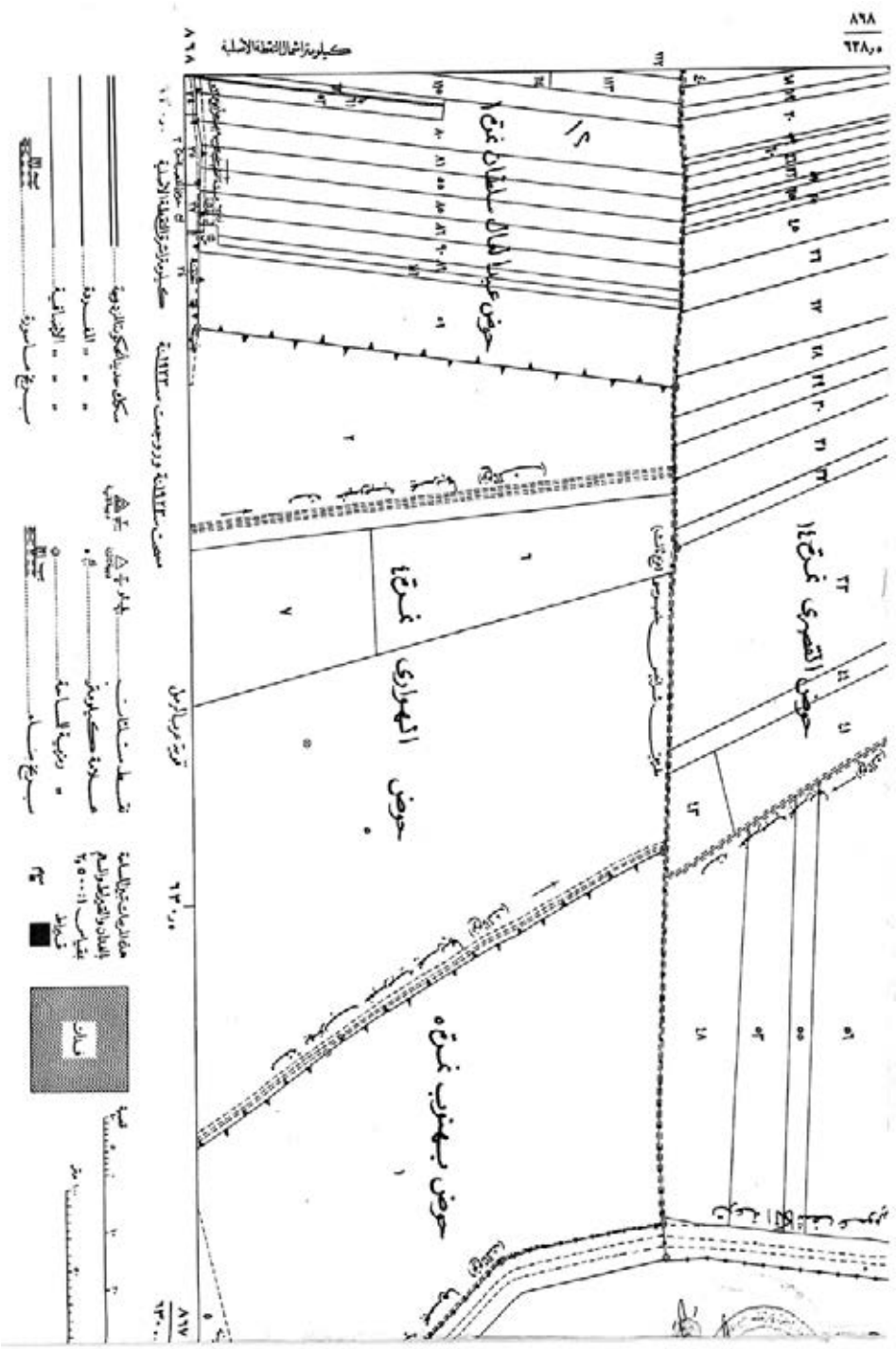
حوض عبد العال سلطان نمرة ١
حوض القصرى نمرة ١٤
حوض المهدارى نمرة ٤
حوض بهنزب نمرة ٥

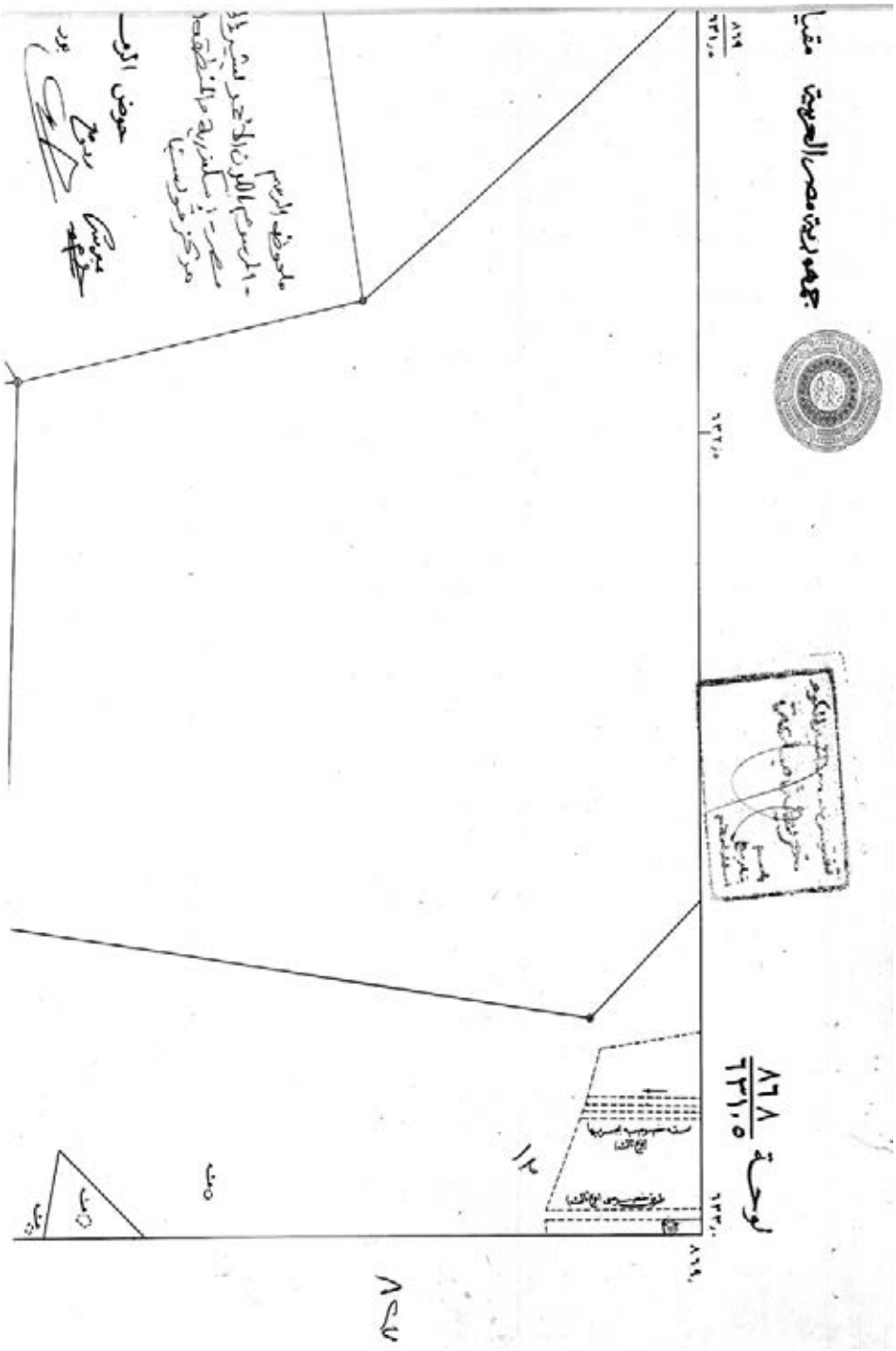
جمهورية مصر العربية مقياس
لوحة ٨٦٨/٦٣١,٥
حوض الرب

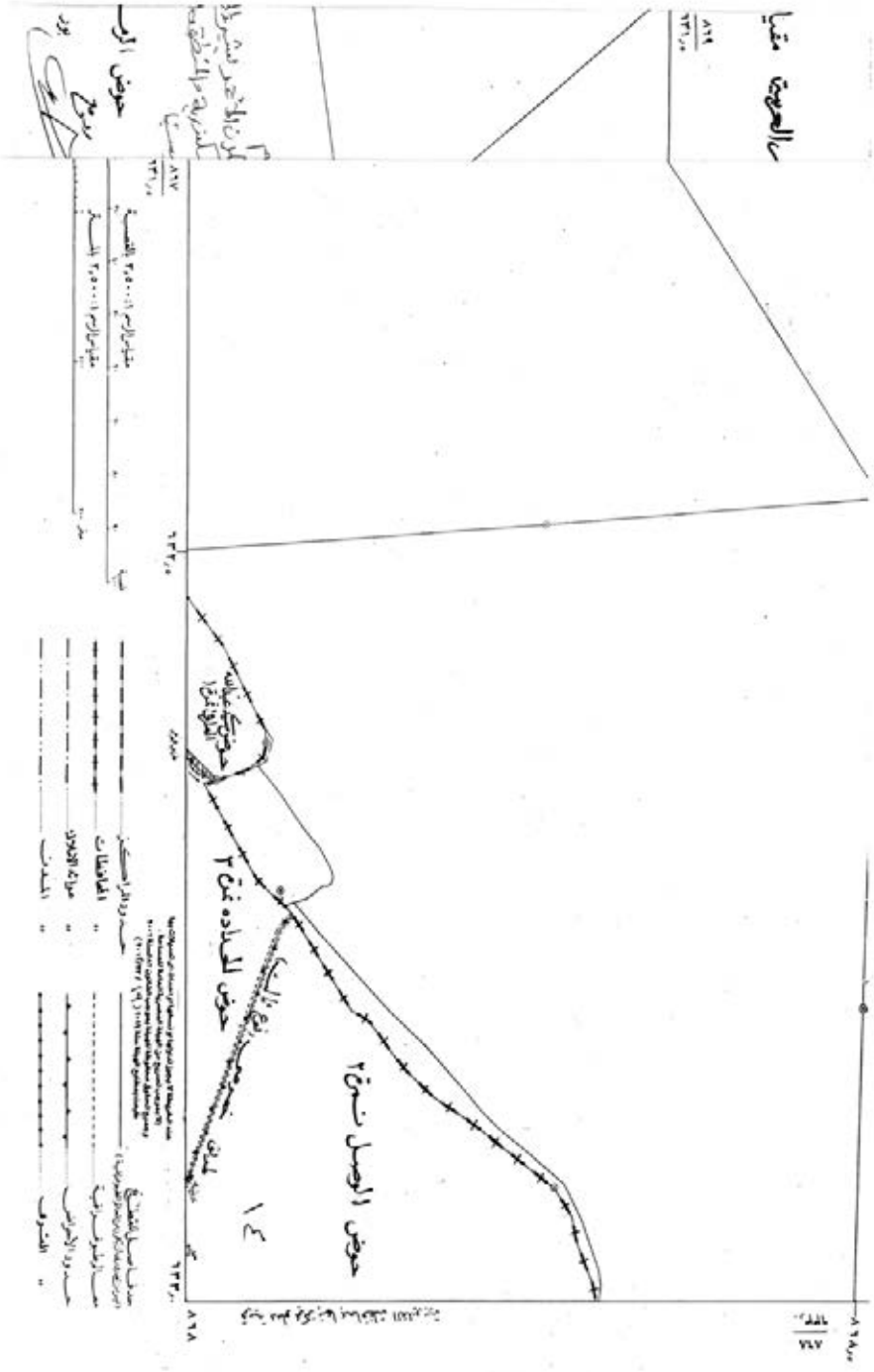
حوض الوصل نمرة ٢
حوض المحاده نمرة ٣
حوض الوصل نمرة ٢

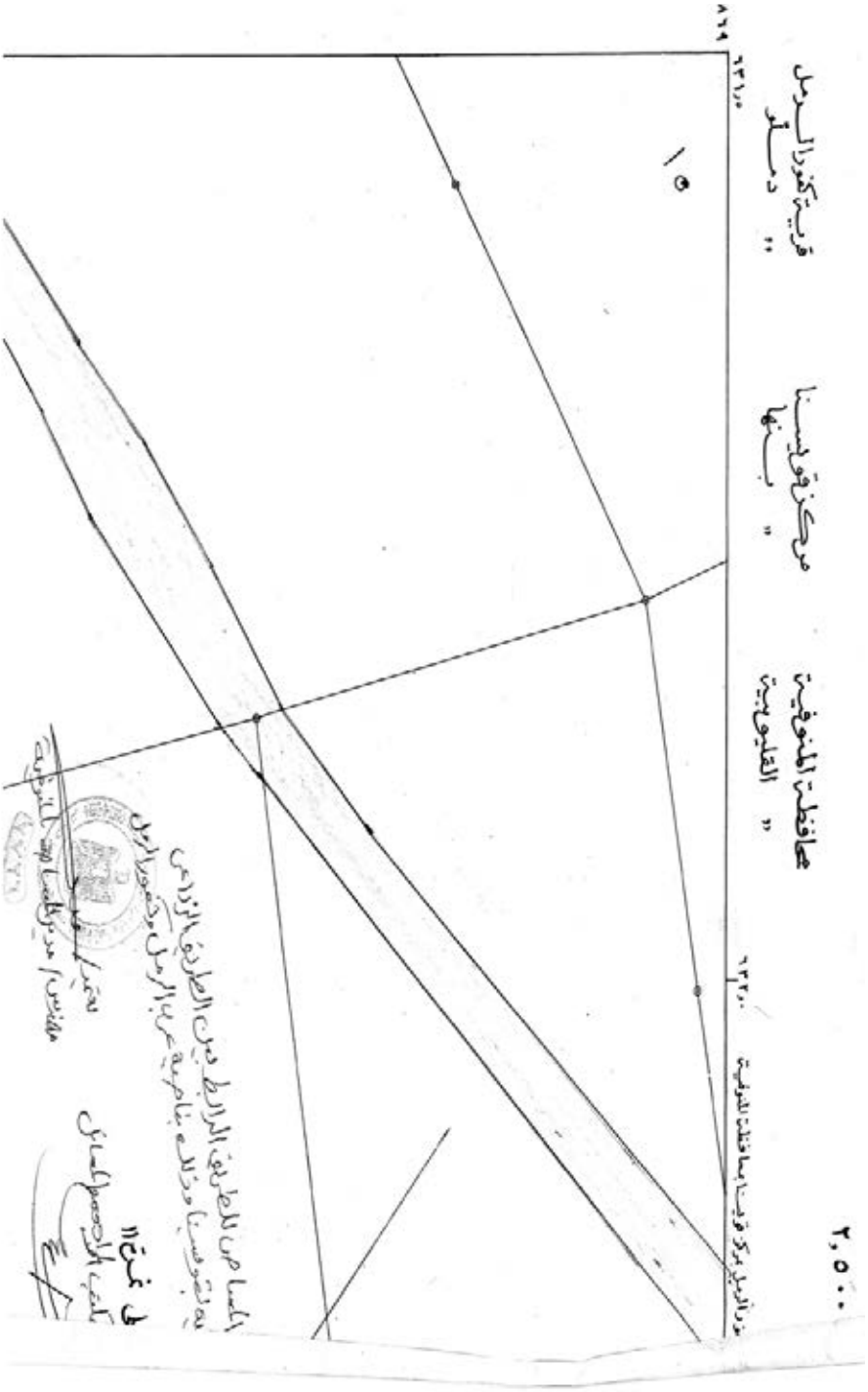
٢,٥٠٠
محافظة المنوفية
" القليوبية
مركز قويسنا
" بنها
قرية كفور الرمل
" دمسلو
١٥

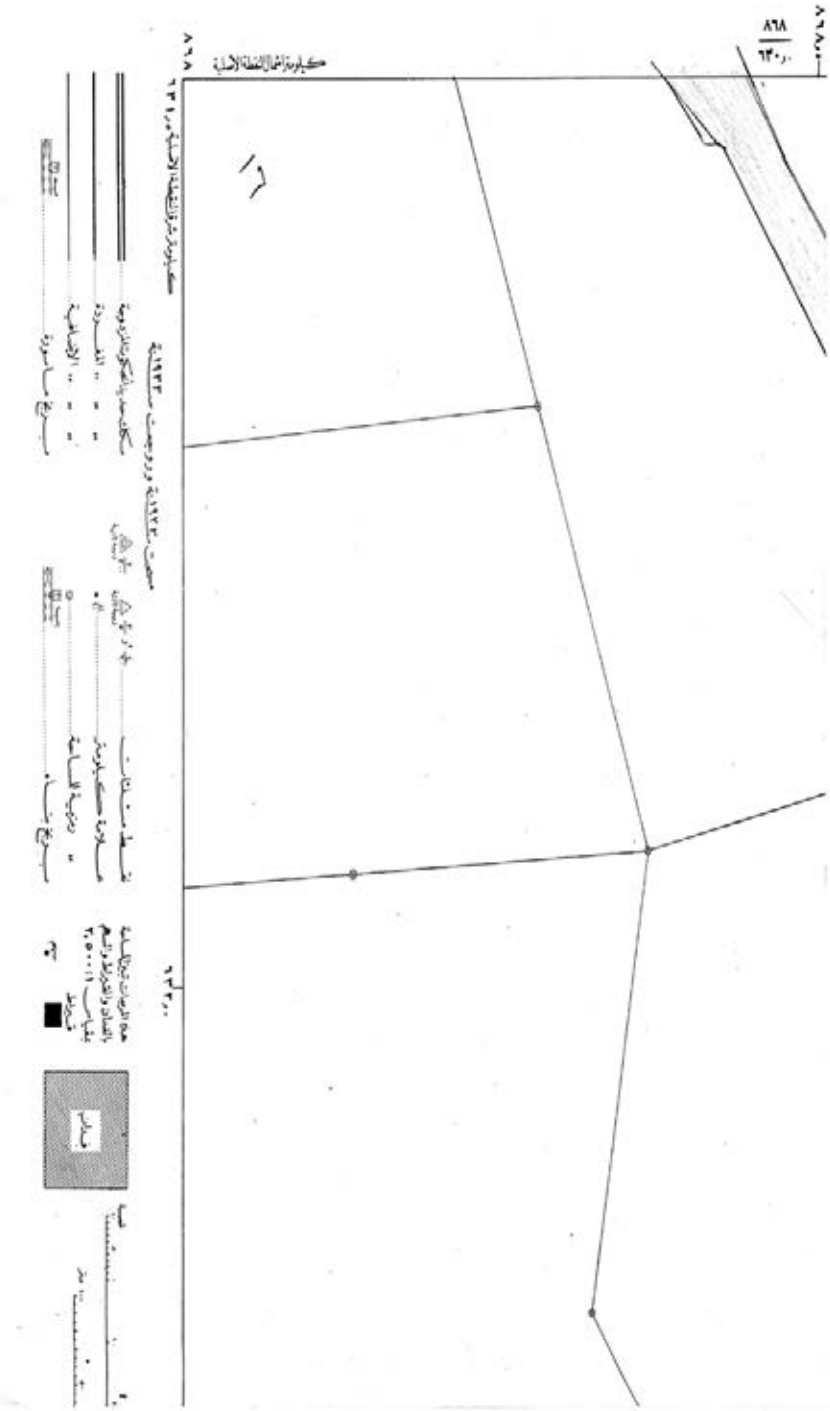

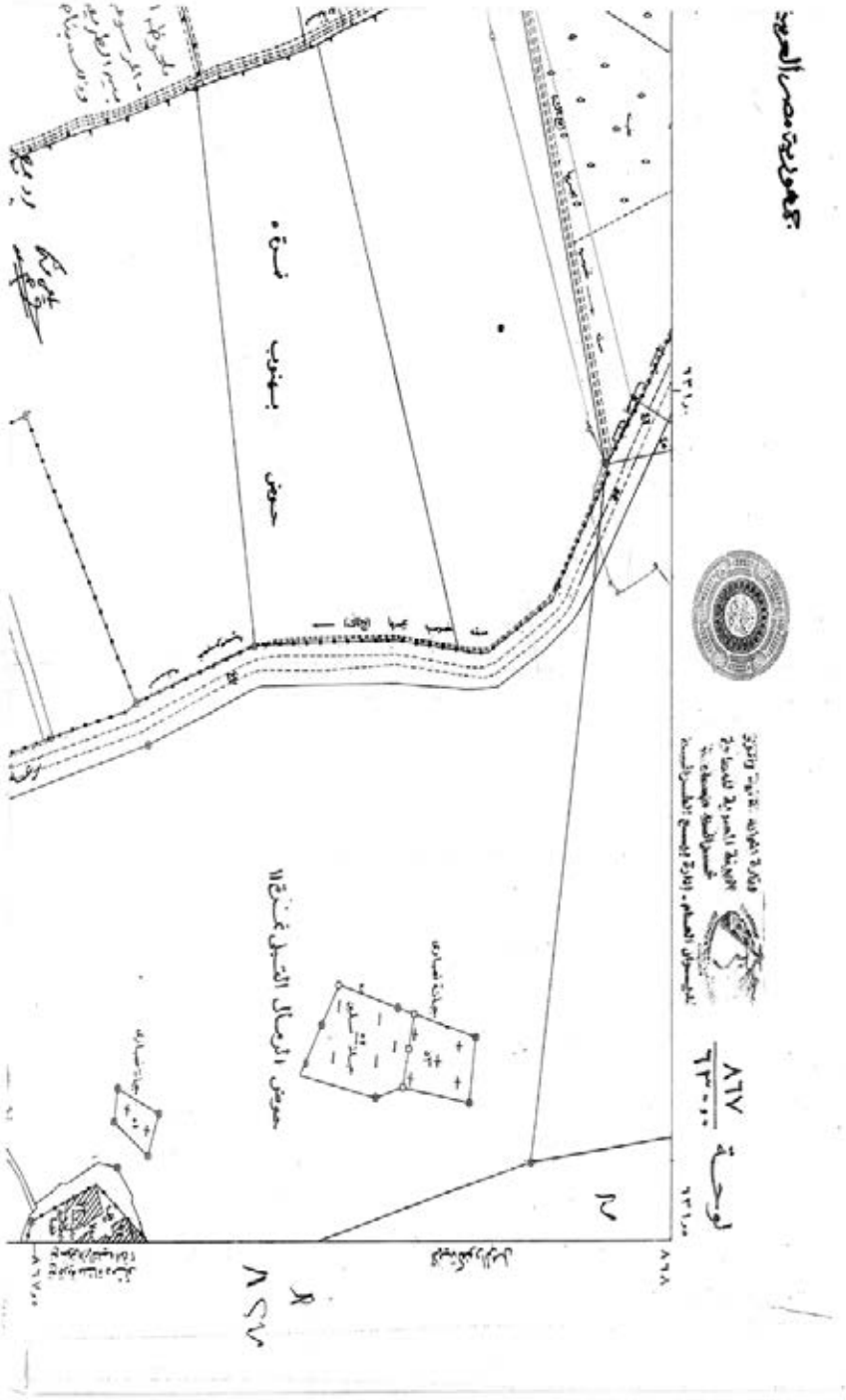
الجمهورية مصر العربية
لوحة ٨٦٧/٦٣٠٠
حوض بسنوب نمرة ٥
حوض الرمال التبول نمرة ١١
٨٦٧
٨٦٨

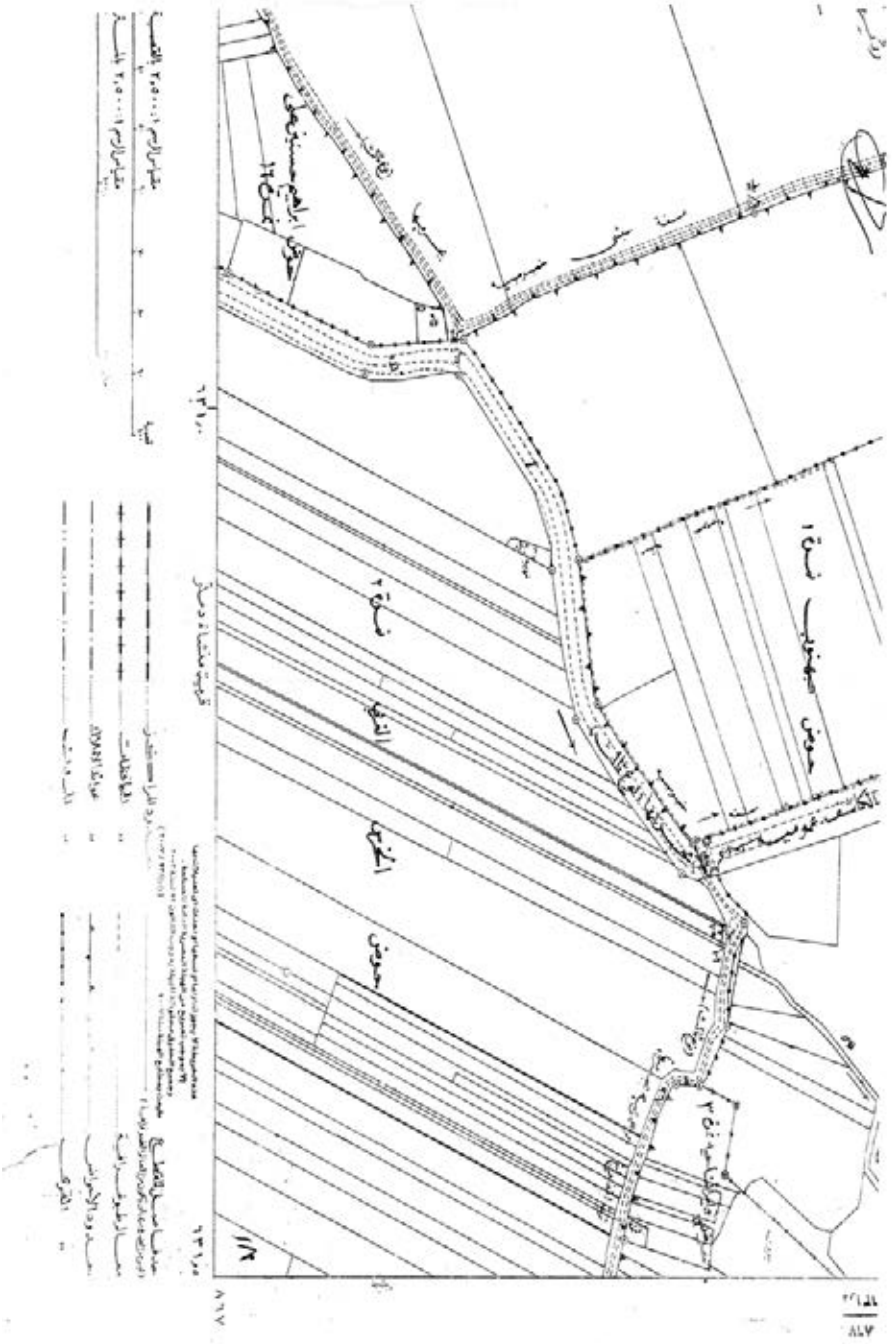

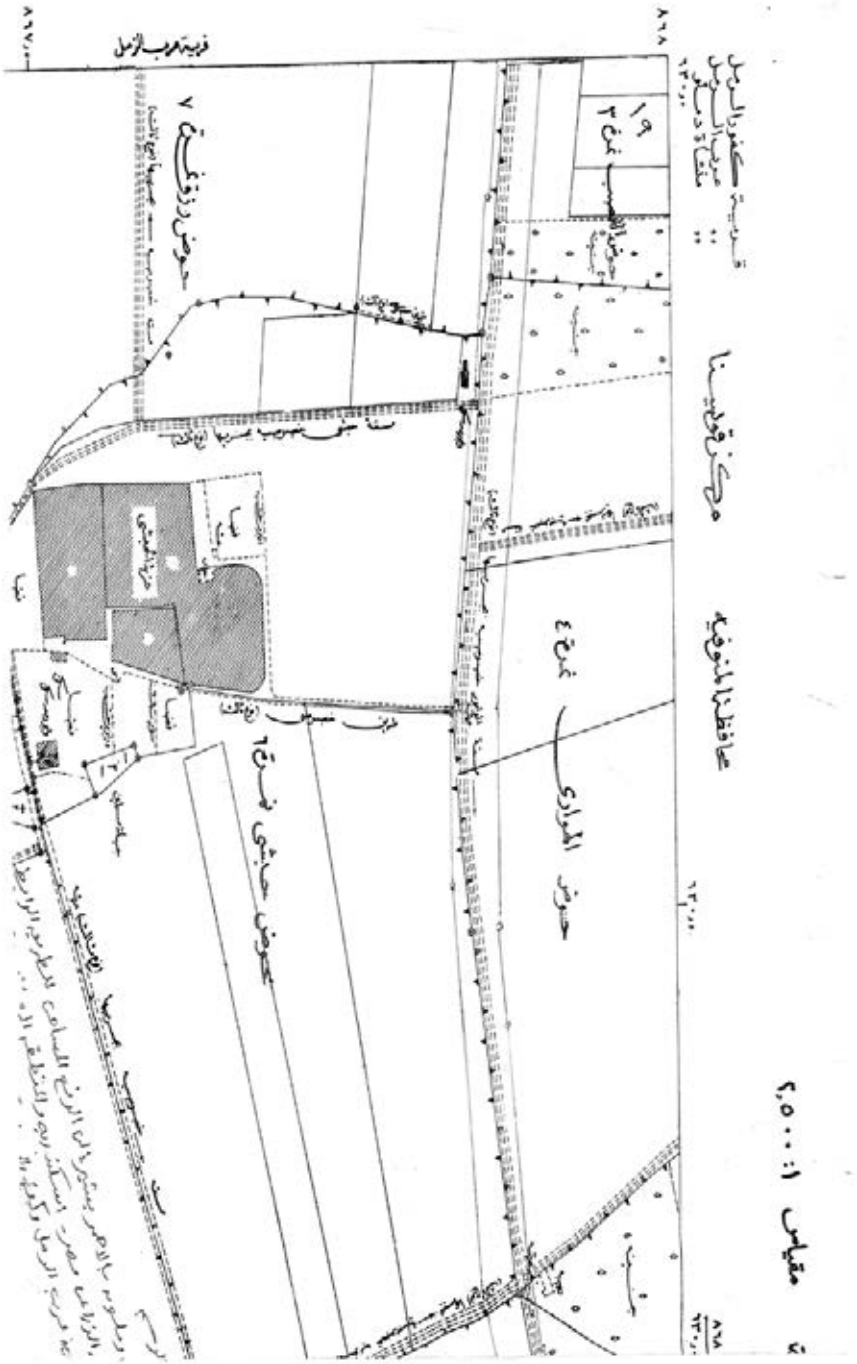
مقياس ١: ٢,٥٠٠٠
محافظة المنوفية
مركز قويسنا
حوض المراوى غرب ٤
حوض حاجى غرب ٦
حوض رزق غرب ٧
قرية دوب الرمل

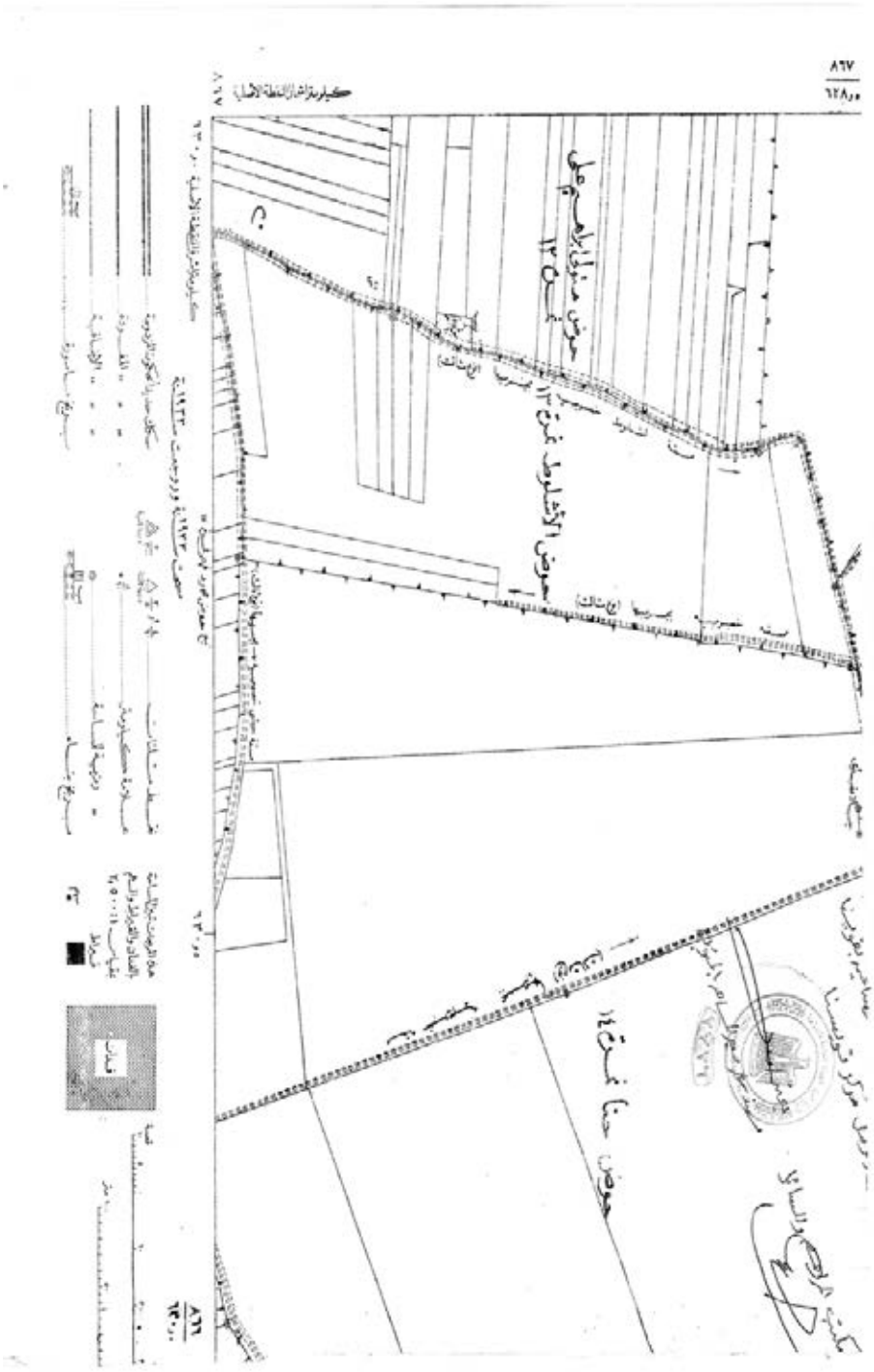

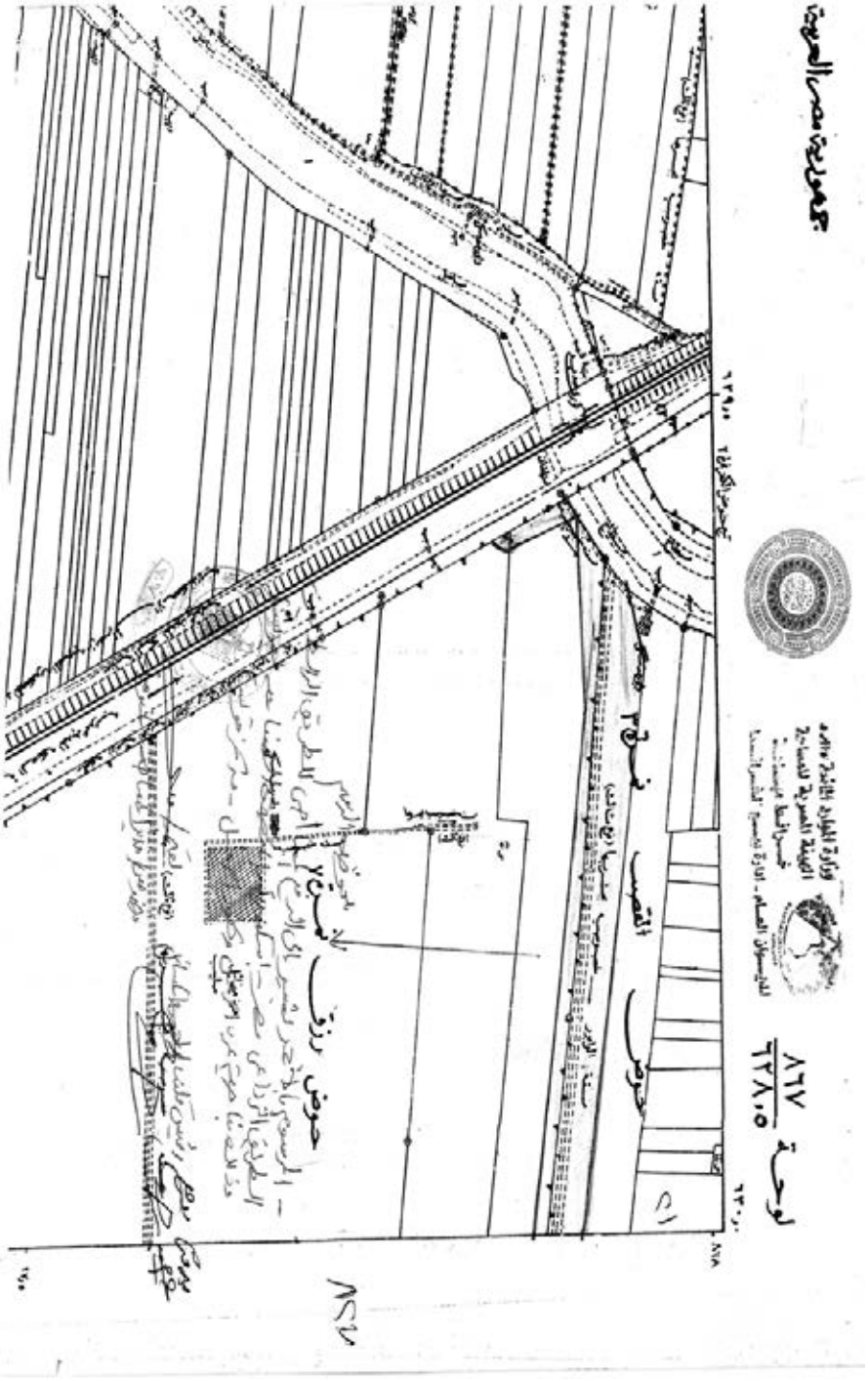
جمهورية مصر العربية
وزارة الموارد المائية والري
الهيئة المصرية للمساحة
قطاع المساحة
الإدارة العامة للمساحة
لوحة ٨٦٧/٦٢٨٠٥
حوض القصب
حوض رزق

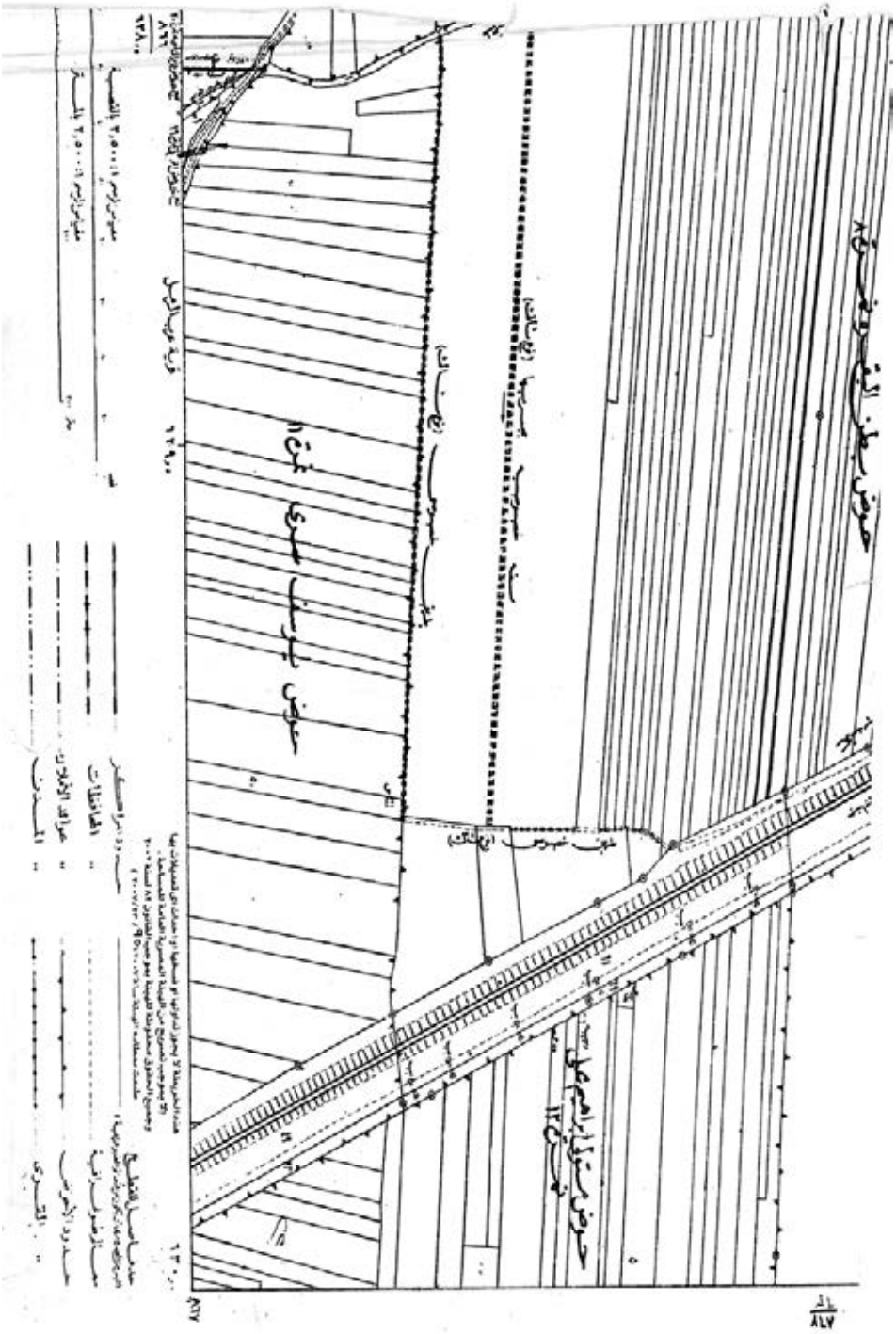

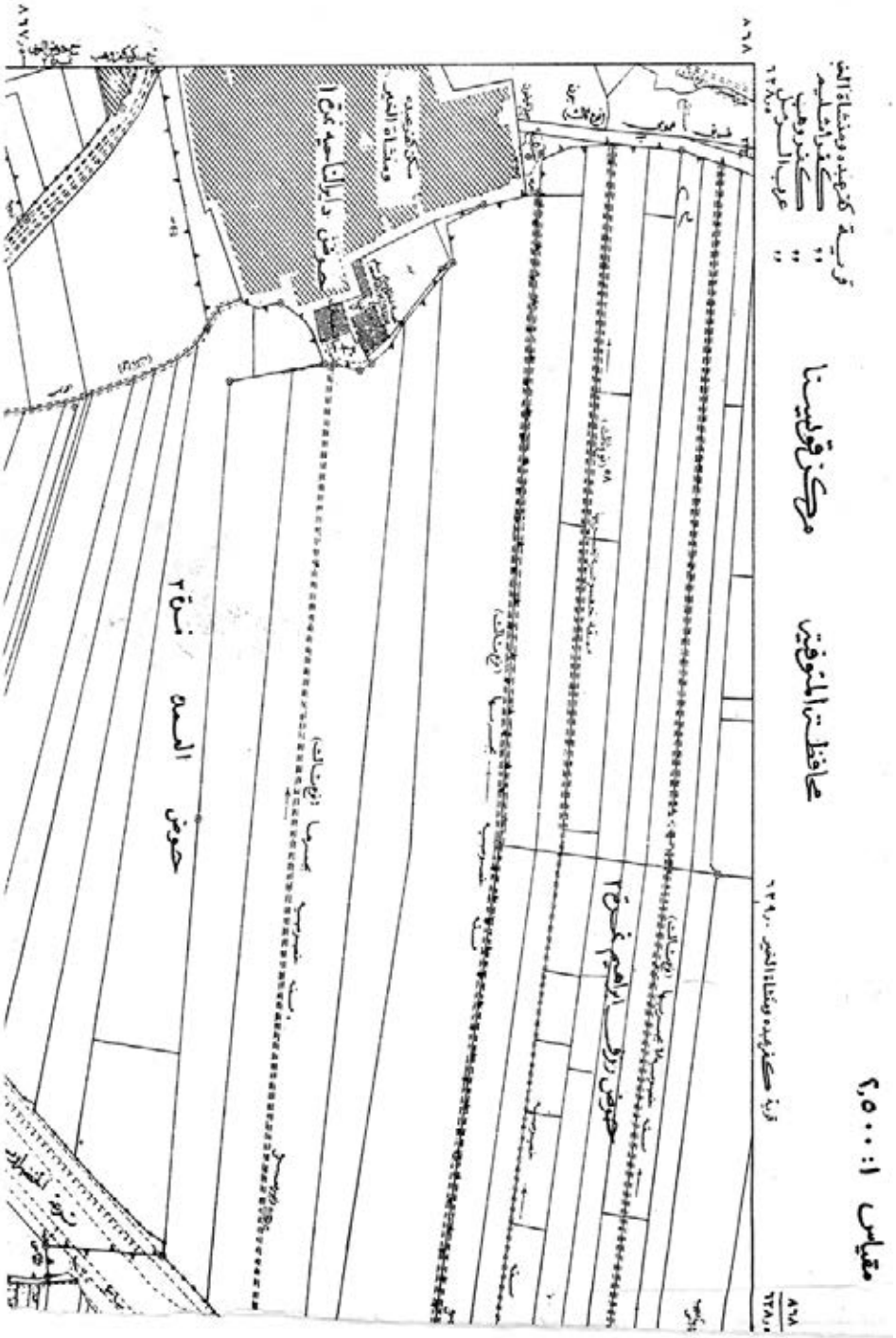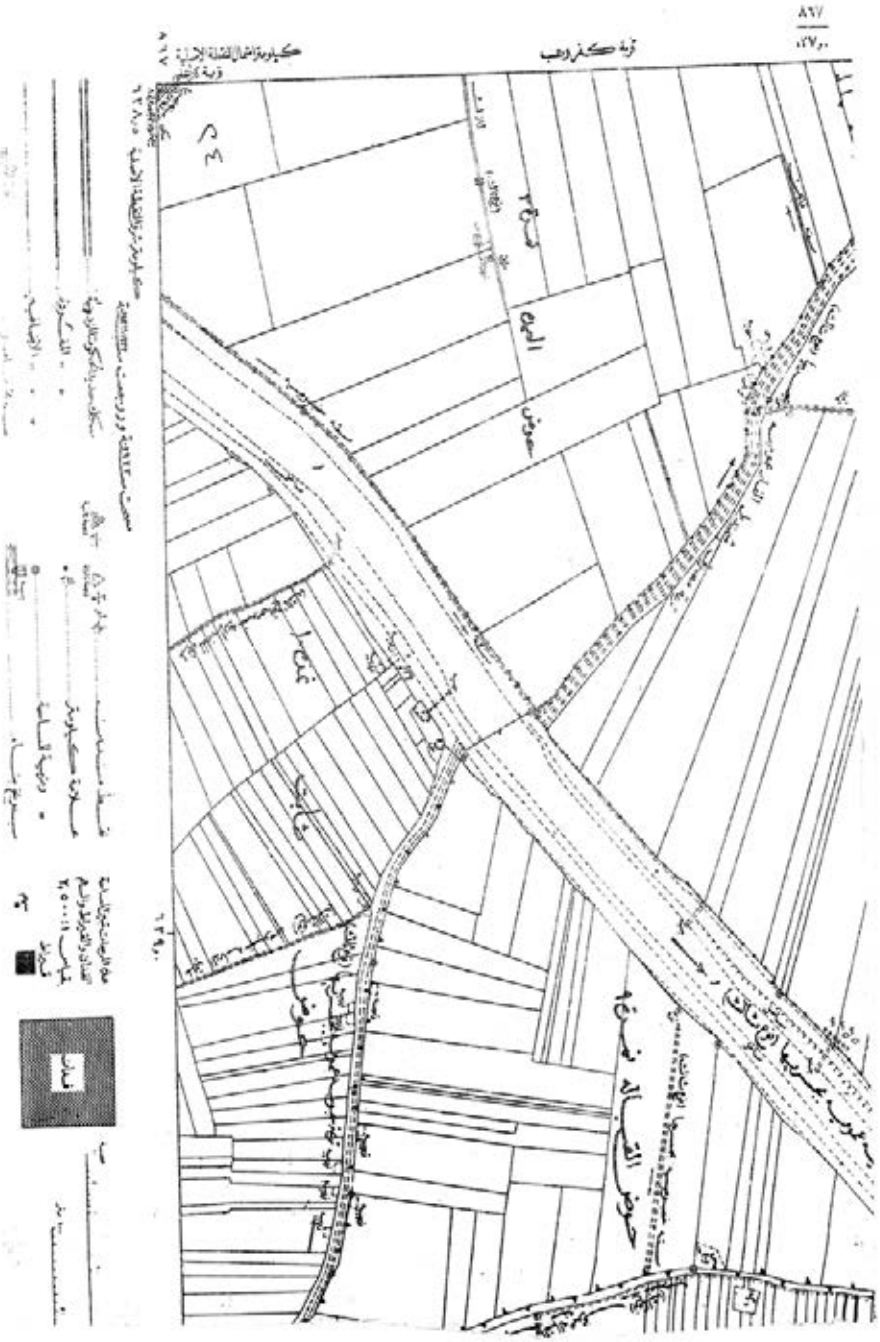
مقياس ١: ٢,٥٠٠
محافظة المنوفية
مركز قويسنا
قرية كفر ميت وشتاة الغيط
حوض زراع ابراهيم نمرة ٢
حوض المسه نمرة ٢
حوض دايرالناحيه نمرة ١
مسكن كفر ميت وشتاة الغيط