قرار رئيس مجلس الوزراء

رقم ٢٩٠ لسنة ٢٠٢٦

رئيس مجلس الوزراء

بعد الاطلاع على الدستور ؛

وعلى قانون نظام الإدارة المحلية الصادر بالقانون رقم ٤٣ لسنة ١٩٧٩ ولائحته التنفيذية ؛

وعلى القانون رقم ١٠ لسنة ١٩٩٠ بشأن نزع ملكية العقارات للمنفعة العامة ولائحته التنفيذية ؛

وعلى قرار رئيس الجمهورية رقم ٣٠٤ لسنة ٢٠٢٤ بتفويض رئيس مجلس الوزراء فى بعض الاختصاصات ؛

وعلى قرار رئيس مجلس الوزراء رقم ٤٣٦٨ لسنة ٢٠٢٤ باعتبار مشروع إنشاء المرحلة الأولى من محور وسط الدلتا فى المسافة من شرق كوبرى الباجورية حتى كوبرى الرياح البحيرى فى نطاق محافظتى البحيرة والمنوفية من أعمال المنفعة العامة ؛

وبناءً على ما عرضه نائب رئيس مجلس الوزراء للتنمية الصناعية ووزير وزارتى الصناعة والنقل ؛

قرر :

(المادة الأولى)

يُضاف إلى أعمال المنفعة العامة الصادر بشأنها قرار رئيس مجلس الوزراء رقم ٤٣٦٨ لسنة ٢٠٢٤ المشار إليه ، بعض الأراضى اللازمة لتنفيذ المشروع بناحيتى (مغنين - أبو رية) فى نطاق محافظة البحيرة ، وذلك على النحو الموضح بالمذكرة الإيضاحية والخرائط المساحية والكشوف المرفقة .

(المادة الثانية)

يُستولى بطريق التنفيذ المباشر على الأراضى الإضافية المشار إليها فى المادة السابقة والمبين موقعها ومساحتها وحدودها وأسماء ملاكها الظاهرين بالمذكرة الإيضاحية والخرائط المساحية والكشوف المرفقة .

(المادة الثالثة)

يُنشر هذا القرار فى الجريدة الرسمية .

صدر برئاسة مجلس الوزراء فى ٦ شعبان سنة ١٤٤٧ هـ

(الموافق ٢٥ يناير سنة ٢٠٢٦ م) .

رئيس مجلس الوزراء

دكتور/ مصطفى كمال مدبولى

وزارة النقل

مذكرة إيضاحية

لقرار رئيس مجلس الوزراء

بشأن تعديل قرار رئيس مجلس الوزراء رقم ٤٣٦٨ لسنة ٢٠٢٤

فى ضوء خطة وزارة النقل نحو إنشاء محاور عرضية على النيل تربط شبكة الطرق شرق وغرب النيل ومن ضمنها مشروع إنشاء محور وسط الدلتا لربط طريق القاهرة / الإسكندرية الزراعى شرقًا بمحافظة المنوفية حتى كوبرى الرياح البحيرى غربًا بمحافظة البحيرة .

صدر قرار رئيس مجلس الوزراء رقم ٤٣٦٨ لسنة ٢٠٢٤ باعتبار مشروع المرحلة الأولى من محور وسط الدلتا فى المسافة من شرق كوبرى الباجورية حتى كوبرى الرياح البحيرى فى نطاق محافظتى البحيرة والمنوفية من أعمال المنفعة العامة ، وتم نشره بالجريدة الرسمية فى ٢٠٢٥/١/٩

طلبت مديرية المساحة بالبحيرة إضافة نواحى (مغنين - أبو رية) بنطاق محافظة البحيرة إلى قرار رئيس مجلس الوزراء رقم ٤٣٦٨ لسنة ٢٠٢٤ نظرًا لعدم استكمال إجراءات إشهار قرار نزع الملكية الذى سبق انتهاؤه بتاريخ ٢٠٢٤/١١/٧ وذلك لإمكان إنهاء إجراءات المشروع (الحصر والعرض والنشر والتعاقد مع اصحاب الشأن والمراجعة وإيداع النماذج بالشهر العقارى ...) طبقًا للقانون رقم ١٠ لسنة ١٩٩٠ وتعديلاته ، وذلك مما يستلزم تعديل قرار رئيس مجلس الوزراء رقم ٤٣٦٨ لسنة ٢٠٢٤ حتى يتسنى لمديرية المساحة المختصة استكمال إجراءات نزع الملكية وصرف التعويضات للمستحقين .

تنص المادة (١٢) من القانون رقم ١٨٧ لسنة ٢٠٢٠ الصادر بتعديل بعض أحكام القانون رقم ١٠ لسنة ١٩٩٠ بشأن نزع ملكية العقارات للمنفعة العامة على

أنه :«إذا لم تودع النماذج أو القرار الوزارى طبقًا للإجراءات المنصوص عليها فى هذا القانون خلال ثلاث سنوات من تاريخ نشر قرار المنفعة العامة فى الجريدة الرسمية ، عُد القرار كأن لم يكن بالنسبة للعقارات التى لم تودع النماذج أو القرار الخاص بها ».

قامت الهيئة العامة للطرق والكبارى بإيداع مبلغ ١٢٧ مليون جنيه بحساب مديرية المساحة بالبحيرة لتعويضات نزع الملكية للأراضى اللازمة لتنفيذ المشروع .

مرفق طيه ما يلى :

١ - عدد (٨) كشوف معتمدة من مديرية المساحة بالبحيرة بأسماء الملاك الظاهرين للأراضى المطلوب نزع ملكيتها لصالح المشروع وممهورين بخاتم شعار الجمهورية - (مرفق رقم ١) .

٢ - عدد (٣) خرائط مساحية بالتخطيط الإجمالى للمشروع - (مرفق رقم ٢) .

وفى ضوء ما تقدم، نتشرف بأن نرفق مشروع قرار لتعديل قرار رئيس مجلس الوزراء رقم ٤٣٦٨ لسنة ٢٠٢٤ باعتبار مشروع تنفيذ المرحلة الأولى من محور وسط الدلتا فى المسافة من شرق كوبرى الباجورية حتى كوبرى الرياح البحيرى فى نطاق محافظتى البحيرة والمنوفية وذلك بإضافة نواحى (مغنين - أبو رية) بنطاق محافظة البحيرة إلى أعمال المنفعة العامة طبقًا لطلب الهيئة المصرية العامة للمساحة لإمكان استكمال إجراءات صرف التعويضات وذلك على النحو الموضح بعاليه .

تحريرًا فى ٢٠٢٥/١٢/٢٢

وتفضلوا بقبول فائق الاحترام

نائب رئيس مجلس الوزراء للتنمية الصناعية

وزير الصناعة والنقل

فريق مهندس/ كامل عبد الهادى الوزير

مرفق رقم (١)

(١)

الهيئة المصرية العامة للمساحة
مديرية المساحة بالبحيرة
مكتب المشروعات

الموضوع / كشف بأسماء الملاك الظاهرين وواضعي اليد المتداخلين في مشروع ٤٦٣ طرق (انشاء محور وسط الدلتا - بناحية مقتين - مركز كوم حمادة

م	الاسم	القطعة	اسم الحوض	المسطح س	المسطح ط	المسطح ف	ملاحظات
١	ابراهيم ادريس	٤٥من٨	حوض الجزيرة ٣ جزاير فصل ثالث	٧	٨	٠	
٢	خالد شعبان عمار	٢٩من٨		١٤	٨	٠	
٣	سامى رمضان بلتاجى	٤٠من٨		٦	١١	٠	
٤	محمد ابراهيم السيد رشوان	٤١من٨		٩	١٤	٠	
٥	حماده عمار	٤٤من٨		١٨	٣	٠	
٦	صبحى عبدالمنعم السيد الصعيدى	٤٣من٨		١٨	٤	٠	
٧	فهيم كامل علام	٤٢من٨		٢٠	٣	٠	
٨	محمد محمد رياض العشماوى	٣٨ من ٨		١٤	١١	٠	
٩	ابراهيم قطب عبد الله ابراهيم	٣٧ من ٨		١٩	١٠	٠	
١٠	احمد كمال احمد المفتاح	٣٦ من ٨		١	٧	٠	
١١	و/عبد الفتاح الشطيرى الصايم	٣٣ من ٨		١٧	٥	٢	
١٢	يوسف عبد الفتاح يوسف فرج	٣١ من ٨		١١	١٤	١	
١٣	عبد الله فتح الله شاهين	٣٢ من ٨		١٦	١٥	١	
١٤	كريم احمد على حسن يونس يوسف احمد على حسن يونس (مناصفة)	١٣٠ من ١٢٠ من ٩٤	حوض الجزيرة ٣ جزاير فصل اول	٠	٧	٠	
		١٢٩ من١٢٠ كامله		٨	٣	٠	
		١٤١ من ١٢١		٧	١٠	٠	
		١٣٤ من ١٢٧		٧	٠	١	
		١٣٧ من ١٢٧		١٦	١٣	٠	
		١٣٩ من ١١٩		١٨	٢٣	٠	
		١٣٣ من ١٢٧		٢	١٤	٠	
		١٣٦ من ١٢٦		٠	٧	٠	
		١٣٨ من ١١٩		٢	٨	٠	
		١٤٧ من ١٢١ من ٨١		١٨	١٣	٠	

فني رئيس مكتب المشروعات

يعتمد المهندس / سهمي كرم لطفي
مدير عام مديرية المساحة بالبحيرة

٤/٢٩٠

الهيئة المصرية العامة للمساحة
مديرية المساحة بالبحيرة
مكتب المشروعات

الموضوع / كشف بأسماء الملاك الظاهرين وواضعي اليد المتداخلين في مشروع ٤٦٣ طرق (انشاء محور وسط الدلتا - بناحية مغتين – مركز كوم حمادة

م	الاسم	القطعة	اسم الحوض	المسطح من	المسطح ط	المسطح ف	ملاحظات
١٥	كريم احمد على حسن يونس يوسف احمد على حسن يونس (منصفة)	١٤٧ من١٢٨ من٨١	حوض الجزيرة ٣ جزائر فصل ثانى / حوض الساحل وابو راضى ٢ قسم ثانى (دلاير الناحية	١٨	١٣	٠	
		١٥٠ من١٢٧ من٨١		٧	٣	١	
١٦	ورثة/حسن على يونس وهم ١ /هند مصيلحى على مصيلحى ٢/ جهان محمد حسين بدوى ٣ / على ودينا وعمر (وحسن وروان القصر اولاد حسن على حسن يونس)	١٣٨ من ١٣١ من٧		١	٥	٠	
		١٤١ من١٣٢		٤	١٧	٠	
		١٤٥ من ١٠٩ من٧٨		٢١	٢	٠	
١٧	منفعة	١٥٣ من١٨		٥	٤	٠	
١٨	منفعة	٢٨٤		٧	١	٠	
		٢٨١		١٥	١٠	٠	
١٩	صبرى أحمد محمد وهيدى	١٦٥		٦	٦	٠	
٢٠	عطية عيسى عبد ربه	٢٦٦		١	٤	٠	
		٢٧٠		١٠	٤	٠	
٢١	علاء الدين فضل محمد وهيدى	٢٧١		١٩	٢	٠	
		٢٧٢		٢٣	٣	٠	
٢٢	هدى فاروق انور عبد الحميد	٢٧٣		٢١	٠	٠	
٢٣	محى الدين خالد محفوظ جبريل	٢٧٧		٦	٤	٠	
		٢٧٩		٧	٠	٠	
٢٤	حاتم انور ابو ريه	من ٢٤٦ من ٢٣٠ من ١		٠	١٧	٢	
		٢٥٦ من ١٣٩		١٨	٦	٠	
		٢٥٨		٢	١	١	

فنى رئيس مكتب المشروعات

رئيس مجلس الادارة
مهندس/ مجدى فهمى كرم لطفى
رئيس عام مديرية المساحة بالبحيرة

الهيئة المصرية العامة للمساحة
مديرية المساحة بالبحيرة
مكتب المشروعات

الموضوع / كشف بأسماء الملاك الظاهرين وواضعي اليد المتداخلين في مشروع ٤٦٣ طرق (انشاء محور وسط الدلتا - بناحية مقتين - مركز كوم حمادة

م	الاسم	القطعة	اسم الحوض	المسطح			ملاحظات
				من	ط	ف	
٢٥	جبانة	١٨٥ من ٤	حوض الساحل وابو راضي امرة ٢ قسم ثالث ابو رية رابع الحملي	١٣	٠	٠	
٢٦	زكريا خالد محفوظ جبريل	١٧٧من ١٦٤		٢٠	٢١	٠	
٢٧	محمد السيد عوض سليمان	١٨٢،من٦٨		١٧	١٥	٠	
		١٧٦ من ١٦٤		٣	٥	٠	
٢٨	زكريا فهمي ابو رية	١٧٥ من ١٦٤		٨	١٦	٢	
٢٩	هانم زين العابدين على ابو رية	١٧٤ من ١٦٤		٧	٧	٠	
٣٠	عبد العظيم محمد شعبان	١٧٣ من ١٦٤		١	٧	٠	
٣١	محمود فاروق محمود سلومة	١٧٢من ١٦٤		١٨	٣	٠	
٣٢	عزة زين العابدين على ابو رية	١٧١ من ١٦٤		٢	٤	٠	
٣٣	امل زين العابدين على ابو ريه	١٧٠من١٦٤		١٢	٤	.	
٣٤	رمضان فضل محمد وهيدى	٢٢٩ من ١٨٥		١٩	٣	٠	
٣٥	رمضان فضل محمد وهيدى فضل	٢٢٦ من١٨٣		٥	٠	٠	
٣٦	هدى فاروق انور عبد الحميد	٢٢٥ من١٨٣		١٩	٤	٠	
٣٧	اسامة عبد الفتاح خالد جبريل	٢٢٤ من١٨٣		١٩	٣	٠	
٣٨	فرج عبد الفتاح ابراهيم حسانين	٢٢١ من ١٨٣		٧	٧	٠	
٣٩	محمد فارس انور ابو رية	٢٢٠ من ١٨٣	حوض الساحل وابو راضي ٢ قسم (الحملي)	٢	٤	٠	
٤٠	ايهاب محمد عبد المالك منصور	٢١٩ من١٨٣		٨	٣	٠	
٤١	فرج عبد الفتاح فرج ابراهيم حسانين	٢١٨من١٨٣		١٨	٤	٠	
٤٢	ايهاب محمد عبد المالك منصور	٢١٧من١٨٣		٢	٤	٠	
٤٣	حسام محمد منصور عبد المالك منصور	٢١٦ من ١٨٣		٢	٥	٠	
٤٤	محمد هاشم حسانين	٢١٣ من ١٨٣		٤	٦	٠	
٤٥	محمود عبد القوى حسانين	٢١٢من١٨٣		١٥	٣	٠	
٤٦	حسانين احمد حسانين	٢٠٩من١٨٣		١٠	٨	٠	

فنى رئيس مكتب المشروعات

أحمد المهندس / مكرم كرم نظمي
مدير عام مديرية المساحة بالبحيرة

الهيئة المصرية العامة للمساحة
مديرية المساحة بالبحيرة
مكتب المشروعات

الموضوع / كشف بأسماء الملاك الظاهرين وواضعي اليد المتداخلين في مشروع ٤٦٣ طرق (النشاء محور وسط الدلتا - بناحية مقتين – مركز كوم حمادة

م	الاسم		القطعة	اسم الحوض	المسطح من	ط	ف	ملاحظات
٤٧	منفعه		٤٦٧من٢٤٨	عوض الدمكل الفوقي والتحتاني نمره ١ القسم اول فرع	١١	١	٠	
٤٨	خالد شعبان احمد حنوره		٤٥٦من١٩٣		١٥	٠	٠	
٤٩	رمزى عبدالله عبد المعطى الصايم		٤٥٨من١٩٤		٢٣	١٤	٠	
٥٠	سعيد سيدأحمد محمد سيد احمد		٤٦٠من١٩٥		١٧	١١	٠	
٥١	عبد المعطى عبد القوى حجازى		٤٦٢من١٩٦		١٧	١١	٠	
٥٢	عطيه ابراهيم عبد اللطيف حرب		٥٢من٢٠٥		١٨	٦	٠	
٥٣	حمده شحاته اشحاته شحاته عبدالحميد وهبدى شحاته عبد الحميد		٢٠٦من١٧٨		٢٣	١٧	٠	
٥٤	محمد محمود راغب حموده		٤٥٤من٢٠٧		٨	٨	٠	
٥٥	منفعه		٤٦٤من٢٤٩		١٦	٠	٠	
٥٦	طلعت حلمى عبدالسميع / شعبان حنفى امبابى		٤٤٤من٢١٧		١٢	٢	٠	
٥٧	كامل احمد راغب حنوره /اخلاق شعبان احمد راغب		٤٤٦من١٧٨		٢٢	١٦	٠	
٥٨	عصام عبدالله عبد المعطى الصايم		٤٤٨من٢١٧		١٢	١٣	٠	
٥٩	عادل عبد المقصود الشرقى		٤٣٨من٢٣٠		٧	١٥	٠	
٦٠	حسام عطيه عبداللطيف		٤٤٠من٢٣١		٢٢	١٤	٠	
٦١	عبدالحميد جبر		٤٤٢من٢٣٢		٥	٠	٠	
٦٢	هشام يسر فتح الله الموزن		٤٣٦من١٧٦		٢١	٥	٠	
٦٣	حاتم انور ابو ريه		٤٣٢من١٧٢		٩	٥	٠	
			٤٣٠من١٧٠		٢٢	٨	٠	
			٤٢٨من١٦٨		٣	١٧	٠	
			٤٢٦من١٦٦		١٥	٠	٠٦	
٦٤	ممدوح محمد على الموزن		٤٢٤من١٦٤		١	٠	٠	

اعتمد المهندس / سهل عزم لطفى
مدير عام مديرية المساحة بالبحيرة

فنى رئيس مكتب المشروعات

الهيئة المصرية العامة للمساحة
مديرية المساحة بالبحيرة
مكتب المشروعات

الموضوع / كشف بأسماء الملاك الظاهرين وواضعي اليد المتداخلين في مشروع محور وسط الدلتا (المرحلة الاولى) ٤٦٣ طرق

ناحية منشأة ابو ريه

م	الاسم	القطعة	اسم الحوض	المسطح			ملاحظات
				س	ط	ف	
١	احمدعبدالحميدحسين شحاته	١٧٤من٣٣٠	ابو تراب نمرة ٢ قسم اول / شلقة قبلية نمرة ٢	٦	٢	٠	
		٨من٣٧١		١١	٢	٠	
		٣٢٦من٣٧٣		٤	٢	٠	
		٣٢٨من٣٧٥		٥	٣	٠	
٢	حامد كمال ابو يوسف	١٧٢من٣٣٢		٠	٢	٠	
٣	سالم سعدعبد النبي سالم	٧من٣٦٩		٩	٥	٠	
٤	احمدجمعه محمد جمعه	٥٧من٣٦٧		٨	٠	٠	
٥	محمدعبدالسميع بيومي	٦٦من١٢٢		٠	٣	٠	
٦	احمدعبدالفضيل جويده	٦٤من١١٩		٢١	٨	٠	
٧	مرتضى محمود عبد العليم	٦٤من١١٨		٢١	١١	٠	
٨	ورثة احمدعبدالقادر السعودى	٦٤من١١٧		١٦	٩	٠	
٩	ممدوح عبد القادر السعودى	٣٠من١١٣		١	٣	٠	
١٠	ورثةاسماعيلحسن السعودى	٦٤من١١٧		١٦	٩	٠	
١١	فوزى عبدالعزيز السعودى	٣٠من١١١		٠	١٩	٠	
١٢	مصطفى محمدمحمودبيومى	١٩من١٠٩		٨	١٨	٠	
١٣	صلاح الدين عبدالحليم بيومى	١٨من١٠٧		١٨	١٣	٠	
١٤	خالدمحمدمحمودبيومى	٣١من١٠٥		١٠	١٣	٠	
١٥	فوزى عبد الغنى السعودى	١٧من١٠٣		٥	١٧	٠	
١٦	مصطفى عبدالقادر السعودى	١٧من١٠٢		١٩	٧	٠	
١٧	فيصل مصطفى ابو رية	١٥من١٠		٨	٢٢	٠	
		١٤من٩٨		١٠	٦	٠	
١٨	هشام على احمدعلى ابو رية	١٤من٩٧		٢٣	٠	١	
١٩	محمدمصطفى ابورية	١٤من٩٦		٧	٧	٠	
٢٠	ممدوحعبدالقادر السعودى	١٣من٩٤		١٠	٤	٠	
٢١	محمدفوزى عبدالعزيز السعودى	٢٢من٩٢		٢٢	١	٠	
		١١من٩٠		١٣	٢	٠	
		١٠من٨٨		١٦	١	٠	
٢٢	صبرى ابو الحديد عثوان	١٠من٨٧			١٥	٦	٠
٢٣	فوزى عبدالعزيز السعودى	٣٥من٨٥		١٨	٨	٠	

رئيس مكتب المشروعات

مدير المساحة بالبحيرة

الهيئة المصرية العامة للمساحة
مديرية المساحة بالبحيرة
مكتب المشروعات

الموضوع / كشف بأسماء الملاك الظاهرين واضعى اليد المتداخلين فى مشروع محور وسط الدلتا (المرحلة الاولى) ٤٦٣ طرق

ناحية منشأة ابو ريه

م	الاسم	القطعة	اسم الحوض	المسطح س	المسطح ط	المسطح ف	ملاحظات
٢٤	محمد محمود محمد مسعود	١٣٩من٢٥		١	١	٠	
٢٥	ممدوح الجارحى ابو يوسف	١٣٨من٢٥		٠	٠	١	
٢٦	سعيدحامدابويوسف	١٣٧من٢٥		١٨	٢٢	٠	
٢٧	ورثة محمدرفيق على ابو يوسف	١٣٥من٢٥		١٥	٤	٠	
٢٨	راضية محمدحامدابويوسف	١٣٦من٢٥		١٥	٤	٠	
٢٩	جمال محمدمسعود يوسف	١٣٤من٢٥		١٧	٥	٠	
٣٠	فاطمة محمودمحمدابويوسف	١٣٢من٣٤		٢	٥	٠	
٣١	عمروعلى السعودى ياسرعلى السعودى مناصفه	١٣٠من٣٤		١٩	٢١	٠	
٣٢	ورثة عبدالفتاح عبدالله صالح	١٤٥من٣٤		٢٠	٣	٠	
		١٢٩من٣٤		٢٢	١٠	٠	
٣٣	ورثة احمد عبدالقادر سعودى	١٢٨من٣٤	الدلتا الغربية فرع ٢	٤	٧	٠	
٣٤	يوسف محمودمحمدمسعود	١٤٦من٣٤		٢٠	٦	٠	
٣٥	محمدمحمودمحمدمسعودولخية يوسف محمد محمودمحمد مسعود مناصفة	١٢٧من٣٤		٢١	٨	٠	
٣٦	ورثة اسماعيل السعودى	١٢٦من٣٤		١٠	٢	٠	
٣٧	مصطفى عبدالقادر سعودى	١٢٥من٣٤		١٨	١	٠	
٣٨	محمدعبدالقادرمحمدالسعودى	١٢٤من٣٤١٩		٠	٠		
٣٩	احمدمحمدعبدالله حسن	١٦اصلية		١٢	٢٢	٠	
٤٠	يحيى زكريا حسن	١٤١من٢٢		٩	١٧	٠	
٤١	عبدالله حسم سالم	١٤٢من٢٢		١٦	٦	١	
٤٢	محمودمحمدسيداحمد	١٤٣من٢٢		١٢	٢١	٠	
٤٣	ابراهيم محمداحمد حسن	١٤٤من٢٢		٢٣	١٤	٠	
٤٤	سالم سعد عبدالنبى	٣٧اصل٥ية		٢٠	٢٠	٠	
٤٥	نصرسعد عبد النبى	٥٨اصلية		١٨	٦	٠	
		٦٠اصلية		١٨	٦	٠	

يعتمد المهندس/ سامى كرم لطفى
مدير عام بمديرية المساحة بالبحيرة

فى رئيس مكتب المشروعات

الهيئة المصرية العامة للمساحة
مديرية المساحة بالبحيرة
مكتب المشروعات

الموضوع / كشف بأسماء الملاك الظاهرين وواضعي اليد المتداخلين في مشروع محور وسط الدلتا (المرحلة الاولى) ٤٦٣ طرق

ناحية منشأة ابو ريه

م	الاسم	القطعة	اسم الحوض	المسطح س	المسطح ط	المسطح ف	ملاحظات
٤٦	ورثةاحمدعبدالقادر السعودى	١١٥من٦٢	دلتة قبلية نمرة ٢	٠	٤	٠	
٤٧	محمدمحمدفتح اللهابورية	٧٤من٢٤		١٢	٩	٠	
٤٨	جمال محمدمسعود يوسف	٧٦من٢٦		٤	١٠	٠	
٤٩	فرج محمد ابو يوسف	٧٧من٢٦		١١	١١	٠	
٥٠	ممدوحالجارحي\علي ابو يوسف	٧٩من٢٦		٨	٥	٠	
٥١	محمدابراهيم حامد يوسف	٧٨من٢٦		١٧	٧	٠	
		٨١من٢٢		١٦	١	٠	
٥٢	جمال محمد مسعود يوسف	٨٢من٢٣		٢٣	٢	٠	
٥٣	محمدمحمودومحمدومسعود	٨٣من٢٣		١	٢	٠	
٥٤	حاتم انور مبروك ابو ربة	٢٧٣من١٧	/	١٧	٢	٠	
٥٥	عطيه يونس حسين	٢٧١من١٦		١٠	٢	٠	
٥٦	وررثة عني محمد مصطفى	٢٧٠من١٦		٦	٤	٠	
٥٧	محمدحسن منصور	٢٦٨من١٥		٦	٢	٠	
٥٨	جابر منصور	٢٦٧من١٥		٢١	٢	٠	
٥٩	مصطفي يوسف عبد التواب	٢٦٥من١٤		٧	٥	٠	
٦٠	سامى بيومى القزاز\ محمدطلعت مناصفة	٢٦٣من٤٥	ابوحسين نمرة ٣	٢	٦	٠	
٦١	فخرى كامل سالم	٢٦١من٤٩		٥	٣	٠	
		٢٥٨من٤٤		٥	٣	٠	
٦٢	صبرى كامل سالم	٢٥٧من٤٤		٨	٤	٠	
		٢٥٤من١٣		١٨	١٣	٠	

المهندس / سهى كرم لطفى
مدير عام مديرية المساحة بالبحيرة

فني رئيس مكتب المشروعات

(٨)

الهيئة المصرية العامة للمساحة
مديرية المساحة بالبحيرة
مكتب المشروعات

الموضوع / كشف بأسماء الملاك الظاهرين وواضعي اليد المتداخلين في مشروع محور وسط الدلتا (المرحلة الاولى) ٤٦٣ طرق
ناحية منشأة ابو ريه

م	الاسم	القطعة	اسم الحوض	المسطح س	المسطح ط	المسطح ف	ملاحظات
٦٣	محمد عبدالقادر رحيم	٢٧٥من١٢	ابو حسين نمرة ٣	٠	٨	٠	
٦٤	رحيم عبدالستار رحيم	٢٥١من١٢		٠	٨	٠	
٦٥	عبداللاه حسن سالم	٢٥٠من١٢		٠	٦	٠	
٦٦	مطاوع عبدالنبى سالم	٢٤٧من١١		١٧	١٦	٠	
٦٧	سالم محمدسالم حسن	٢٤٦من١١		١	٥	٠	
٦٨	محمد محمد فتح الله ابو ريه	٢٤٣من١١٢		١٤	١٨	١	
٦٩	وقف الشيخ على على ابو ريه٢٤٨ اعلى كامل فتح الله عبد الفتاح عبد الفتاح على على ابو ريه	٢٤٢من١١٢		٢٠	٣	١	
٧٠	بلال علاء الدين\محمود عبدالجواد ابو رية \محمد علاء الدين محمود\عبد الجواد ابو ريه	٢٣٩من١٨٣من ١٣٩		١٦	١٥	٠	
		٢٣٦من١٨١من ١٤٠		١٦	١	١	
٧١	محمود يحيى ابو رية	٢٣٥من١٧٩		٢٣	١٢	٠	
		٢٣١من١٧٩		٢٠	٦	٠	
		٢٢٤من١٧٩		١٠	٠	٠	
		٢٣٠من١٧٩		٦	٢	٠	
٧٢	محمدمحمدفتح الله ابو ريه	٢٢٧من١٧٧		٨	٣	١	

يعتمد المهندس / سهى كرم لطفي
رئيس مكتب المشروعات بمديرية المساحة بالبحيرة

فني رئيس مكتب المشروعات

١١
٢٩٠

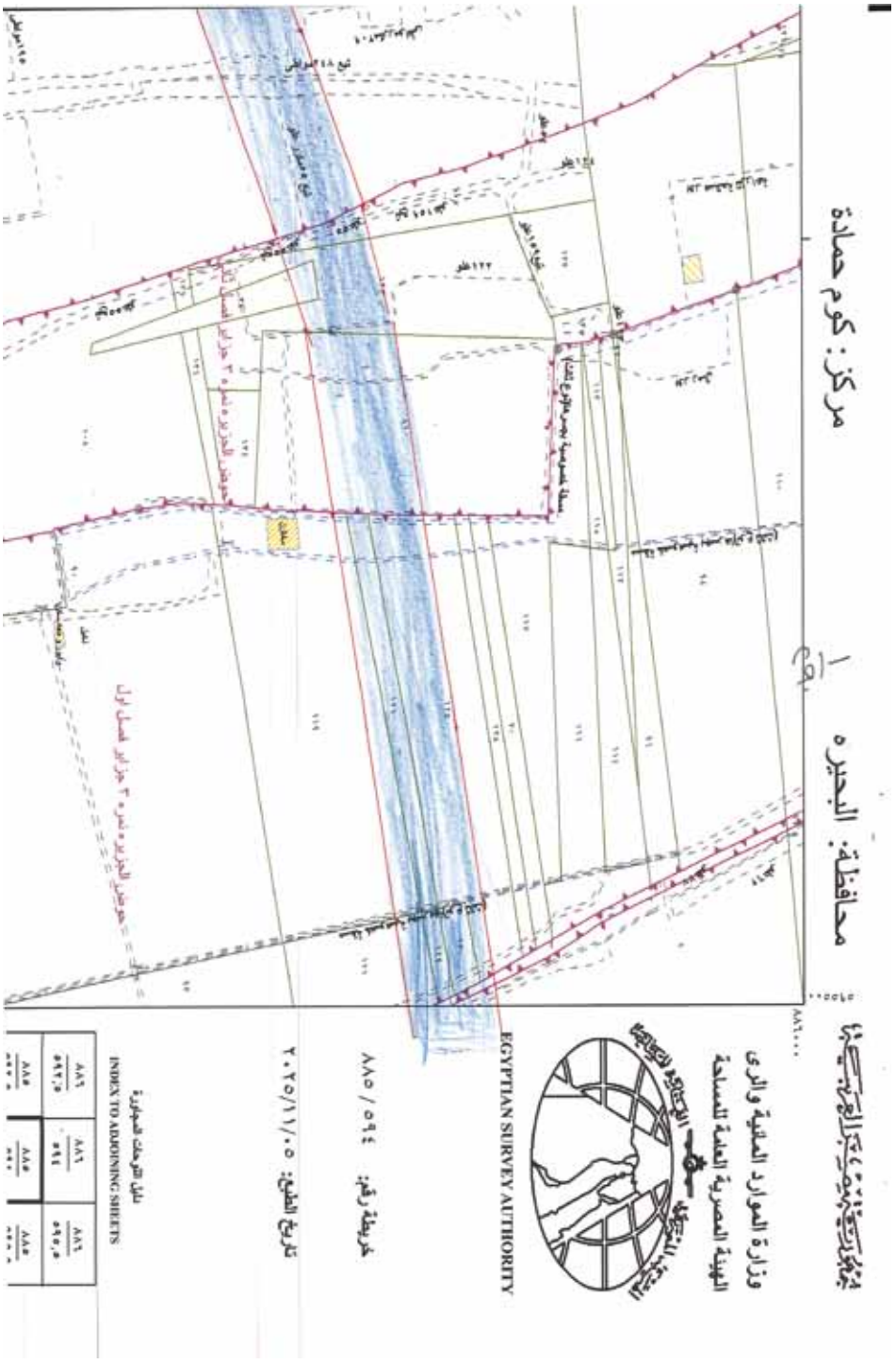
جمهورية مصر العربية
وزارة الموارد المائية والرى
الهيئة المصرية العامة للمساحة
EGYPTIAN SURVEY AUTHORITY
محافظة: البحيره
مركز: كوم حمادة
خريطة رقم: ٨٨٥ / ٥٩٤
تاريخ الطبع: ٢٠٢٥/١١/٠٥
دليل الخرائط المجاورة
INDEX TO ADJOINING SHEETS

INDEX TO BOUNDARIES
حد ملكية
حد مدينة
حد ملكية سور بناء
حد حوض
حد محافظة
سكة حديد مفردة
حد قرية
طريق
سكة حديد مزدوجة
حد مركز
مجرى مائى
سور بناء
حد فاصل نهر النيل
Meters

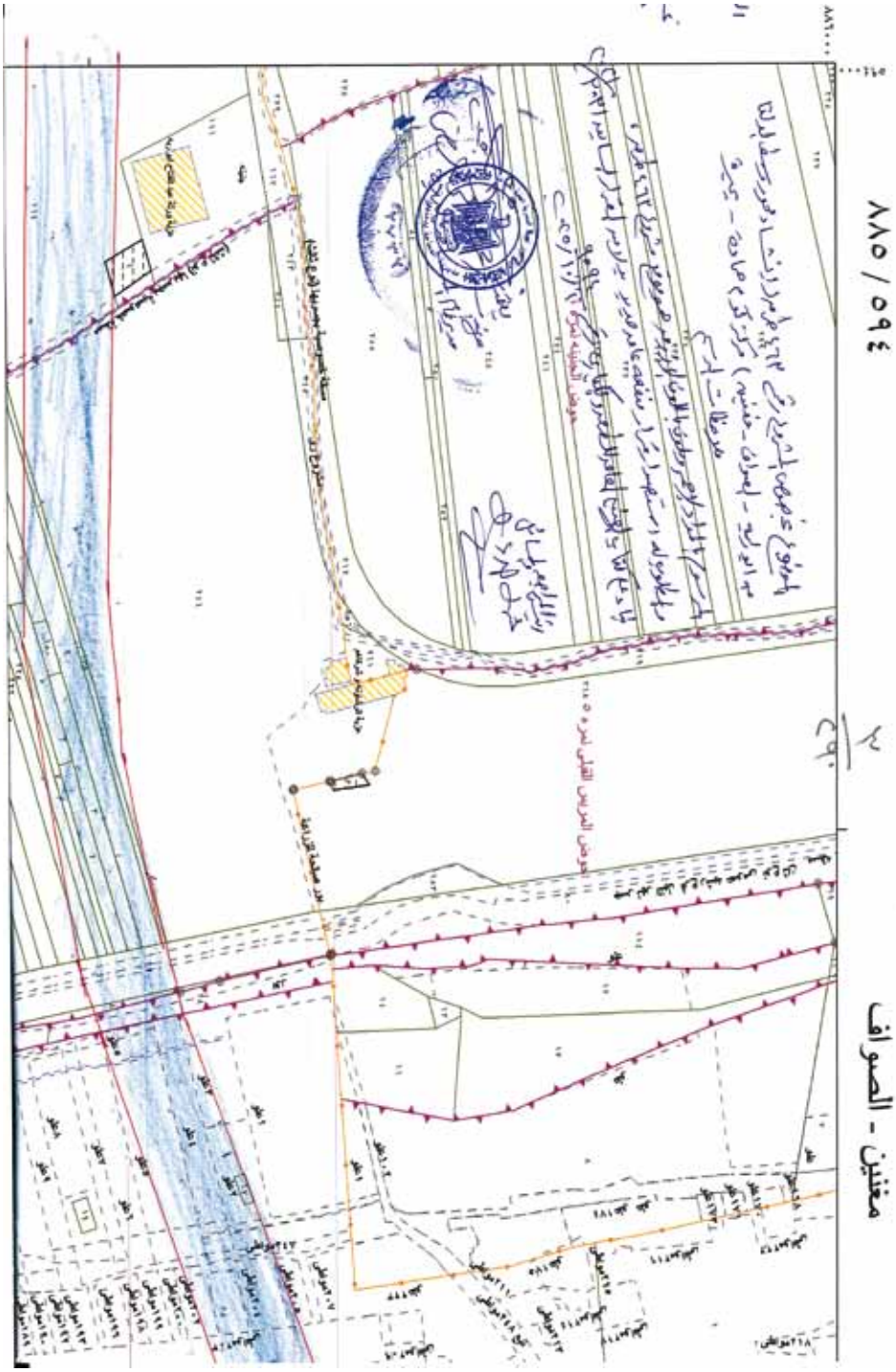
٨٨٥ / ٥٩٤
مغنين - الصوافى

حوض الساحل و ابو راضى نمره ٢ قسم رابع الحملى
حوض الساحل و ابو راضى نمره ٢ قسم اول
مبانى حكومية
جهات نصارى
جهات يهود
معبد
سكن القرية
جهات مسلمين
مسجد
كنيسة
مآذنة
ضريح
علامة كيلو متر
نقاط الحدود
كوبرى
ساقية
بريج او ملسورة
مقياس رسم ١:٢٥٠٠٠
Scale 1:25000

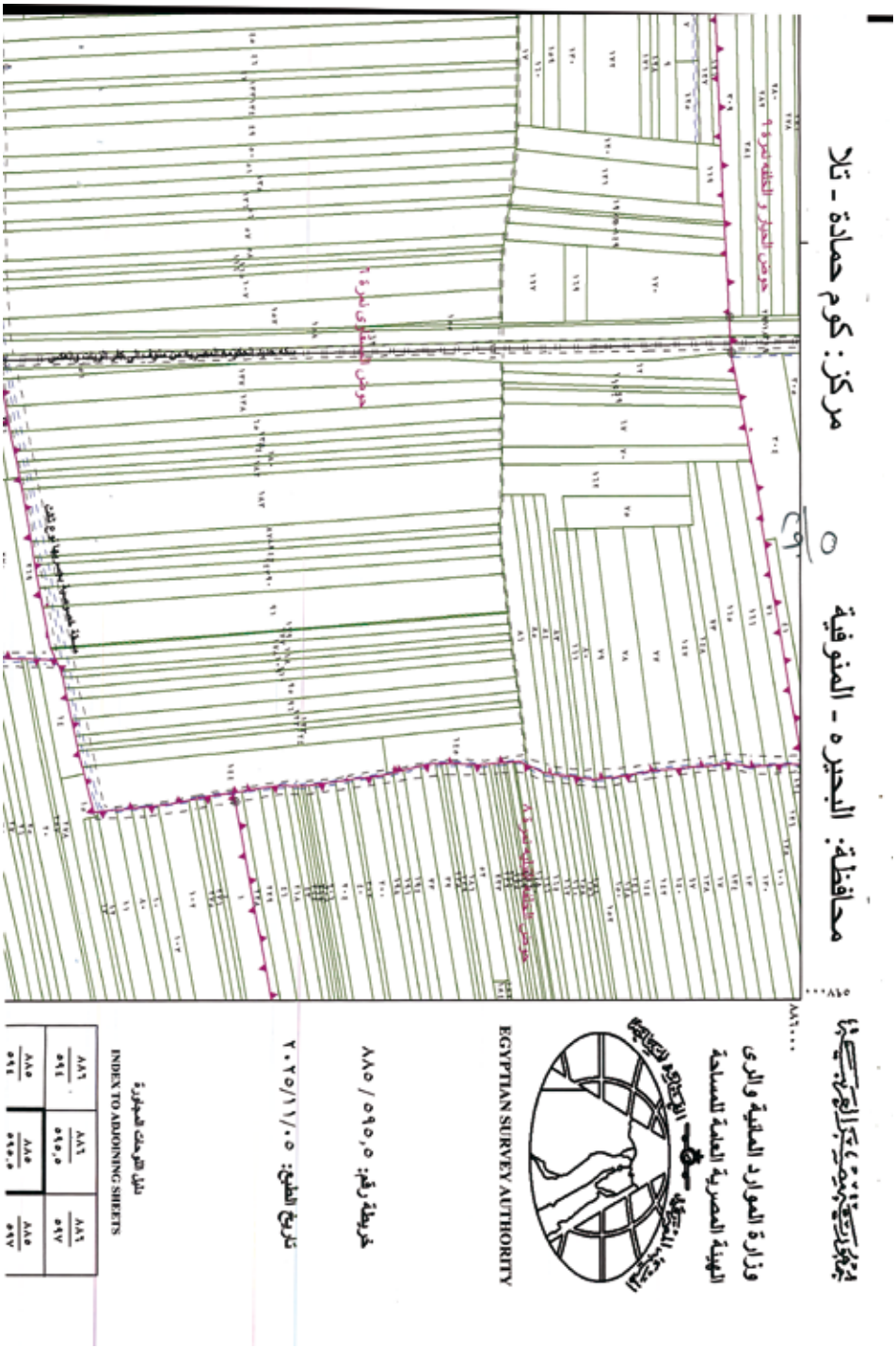
محافظة: البحيرة - المنوفية
مركز: كوم حمادة - تلا
وزارة الموارد المائية والرى
الهيئة المصرية العامة للمساحة
EGYPTIAN SURVEY AUTHORITY
خريطة رقم: ٥٩٥,٥ / ٨٨٥
تاريخ الطبع: ٢٠٢٥/١١/٠٥
نقل اللوحات المجاورة
INDEX TO ADJOINING SHEETS

٨٨٤ ٨٤٤
٨٨٤ ٨٤٥,٥
٨٨٤ ٨٤٧
حوض المستجد نمرة ٧
حوض الملطاوى نمرة ٥
طريق عربى نوع ثان
طريق عربى نوع ثان
حوض الملطاوى و الملاى نمرة ٣
INDEX TO BOUNDARIES
حد ملكية سور بناء
حد مدينة
حد ملكية
حد محافظة
حد حوض
حد طريق
حد قرية
سكة حديد مفردة
حد مركز
سكة حديد مزدوجة
مجرى مائى
سور بناء
حد فاصل نهر النيل
Meters
٨٨٥٠٠٠
٨٨٥٠٠٠

مغنين - كوم مازن
٨٨٥ / ٥٩٥,٥

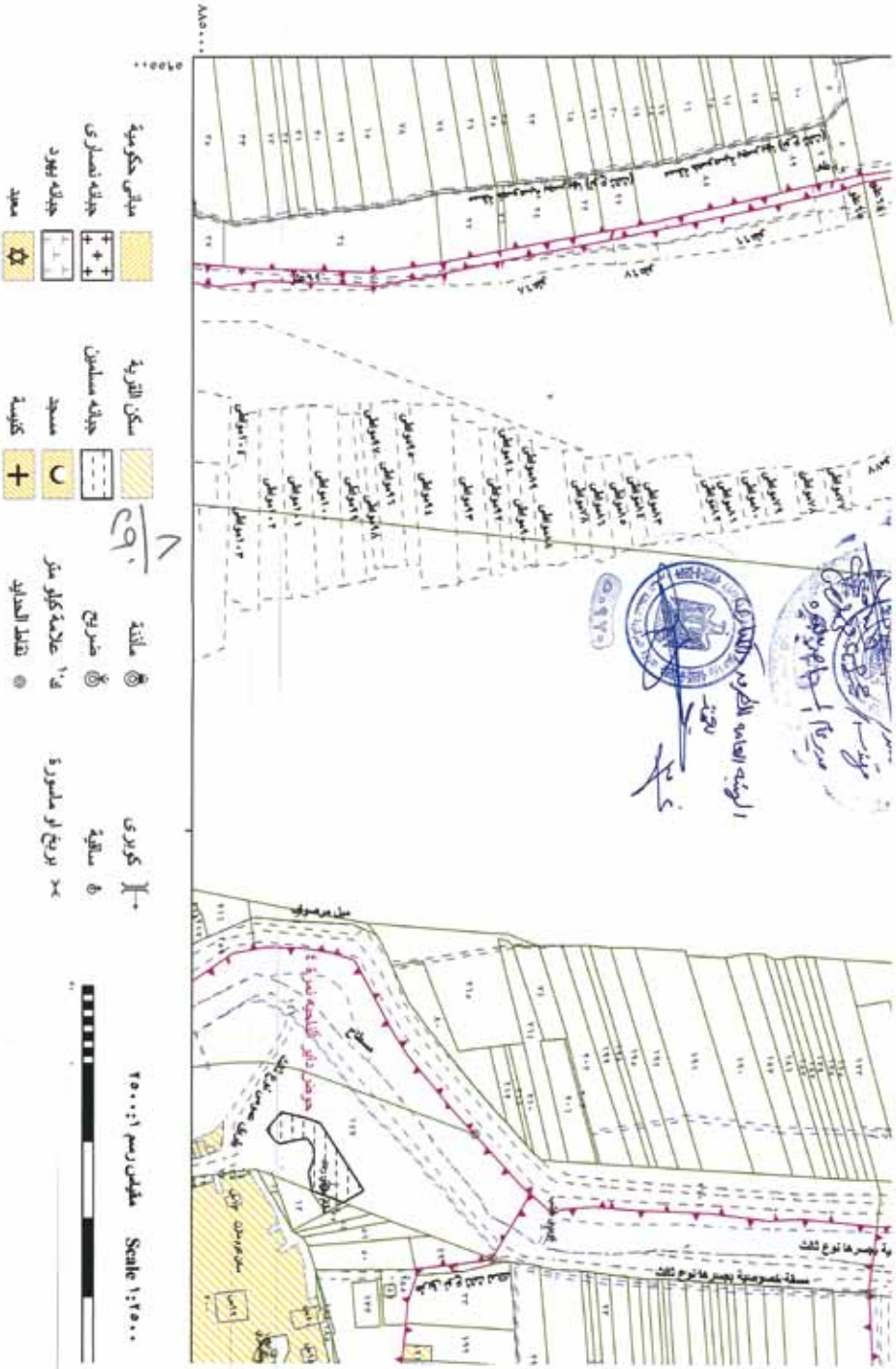
مبانى حكومية
جهات نصارى
جهات يهود
معبد
سكن القرية
جهات مسلمين
مسجد
كنيسة
مأذنة
ضريح
علامة كيلو متر
نقاط الحدايد
كوبرى
سكة
برج او مأسورة
مقياس رسم ١:٢٥٠٠
Scale 1:2500
الهيئة العامة للمساحة

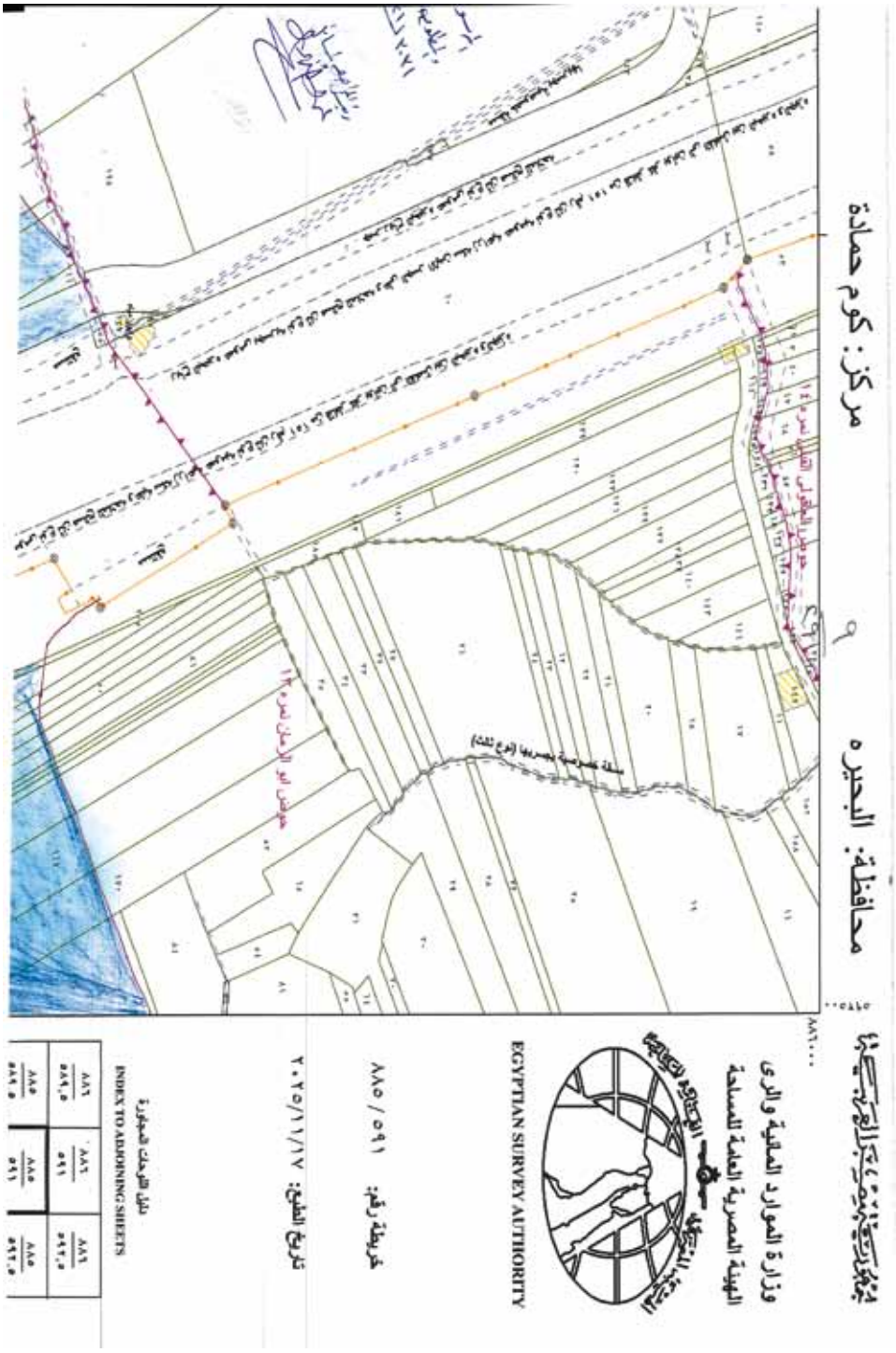
محافظة: البحيره
مركز: كوم حمادة
وزارة الموارد المائية والرى
الهيئة المصرية العامة للمساحة
EGYPTIAN SURVEY AUTHORITY
خريطة رقم: ٥٩١ / ٨٨٥
تاريخ الطبع: ٢٠٢٥/١١/١٧
دليل اللوحات المجاورة
INDEX TO ADJOINING SHEETS

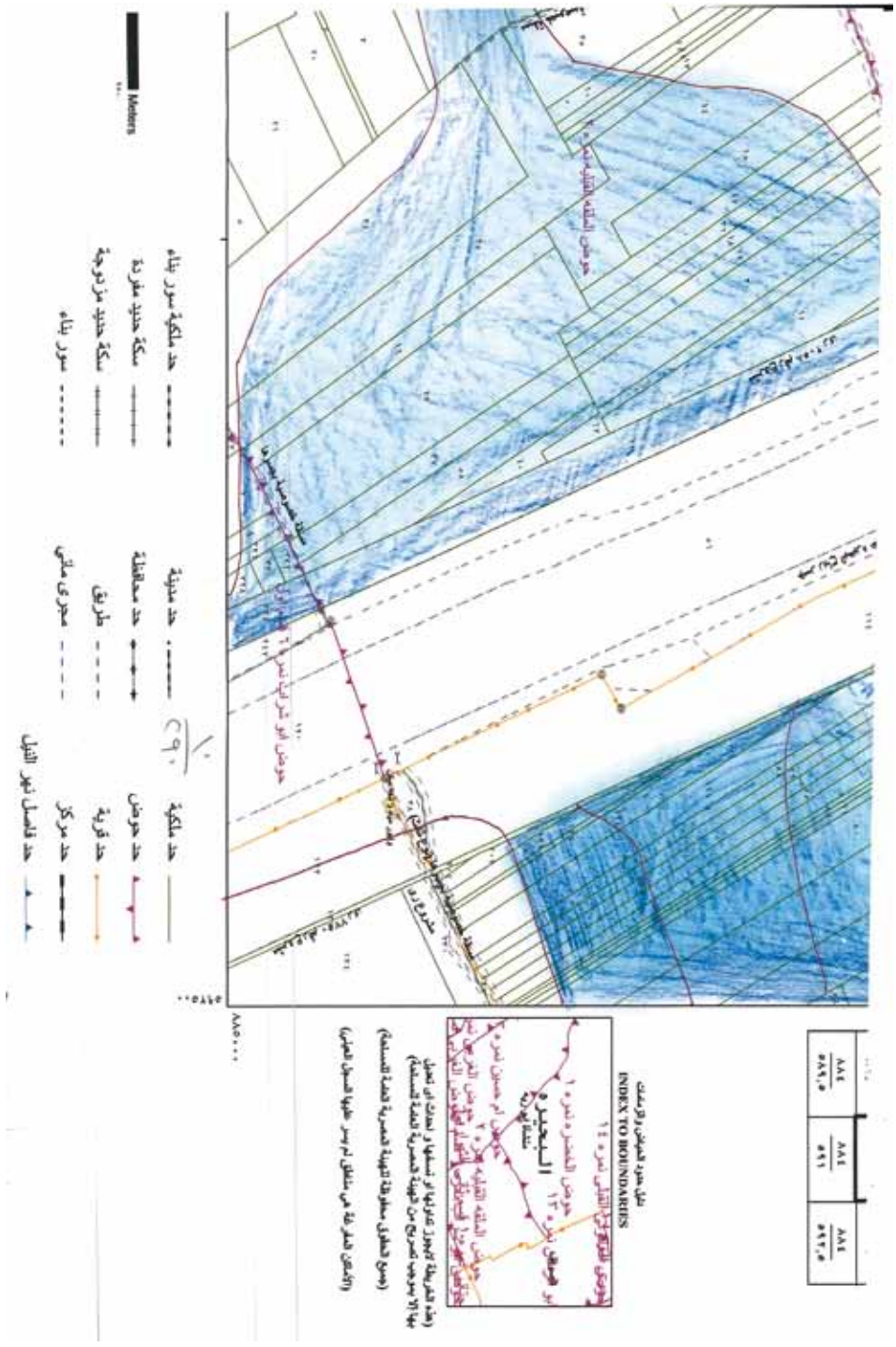
حد ملكية سور بناء
حد مدينة
حد ملكية
سكة حديد مفردة
حد محافظة
حد حوض
سكة حديد مزدوجة
طريق
حد قرية
سور بناء
مجرى مائى
حد مركز
حد فاصل نهر النيل
Meters
INDEX TO BOUNDARIES

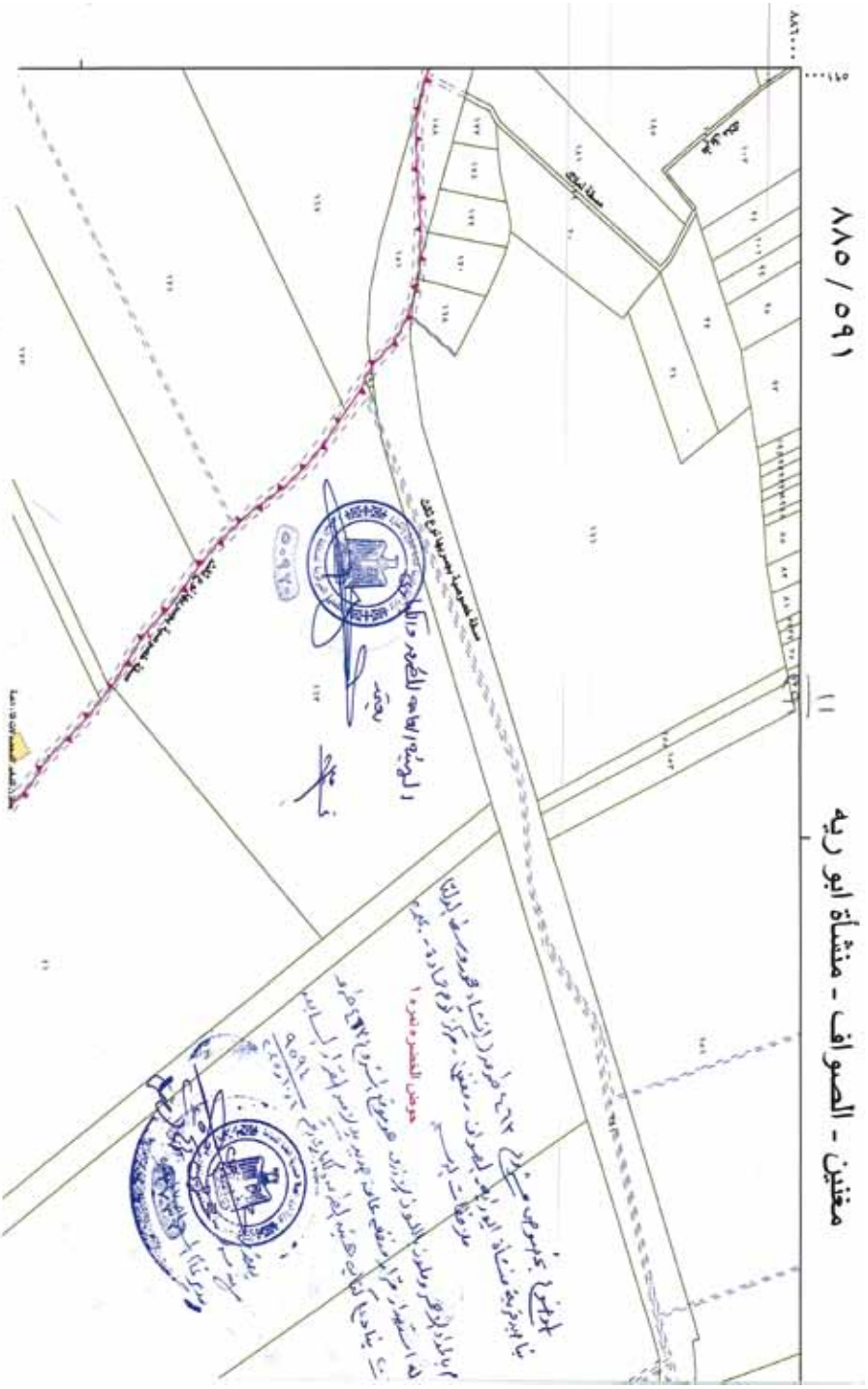
مغنين - الصوافى - منشأة ابو ريه
٥٩١ / ٨٨٥

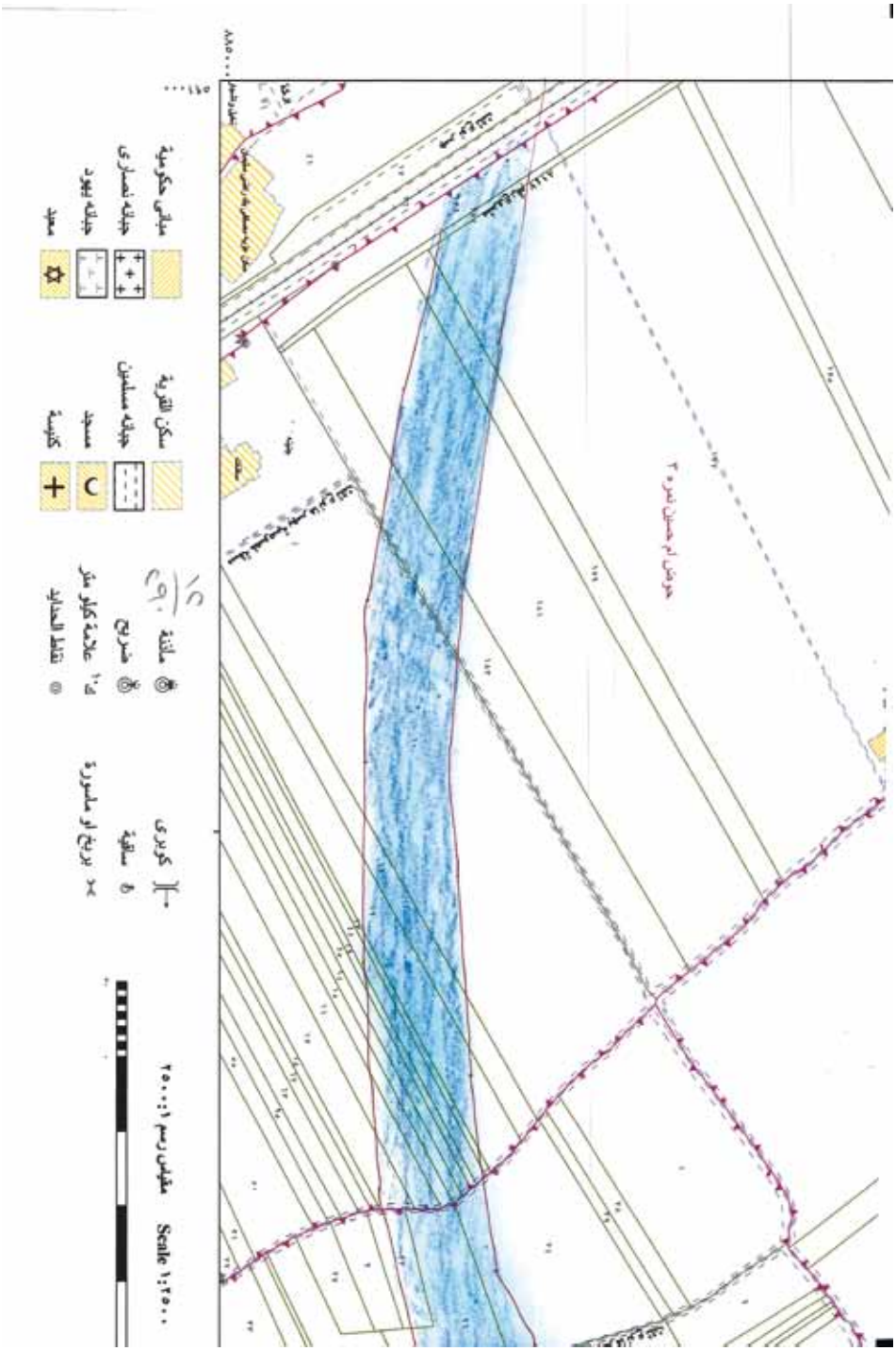
Scale 1:2500
مقياس رسم ١:٢٥٠٠
كوبرى
سكة حديد
برج او سلسورة
ملتقى
شريح
علامة كيلو متر
نقاط الحدايد
سكن القرية
جبانة مسلمين
مسجد
كنيسة
مبانى حكومية
جبانة نصارى
جبانة يهود
معبد
حوض ام حسين نمرة ٣٠