قـرار رئيس مجلس الوزراء

رقـم ١٥٩٤ لسنـة ٢٠٢٦

رئيس مجلس الوزراء

بعد الاطلاع على الدستور ؛

وعلـى قانـون نظـام الإدارة المحلية الصـادر بالقانـون رقم ٤٣ لسـنة ١٩٧٩ ولائحته التنفيذية ؛

وعلى القانون رقم ١٠ لسـنة ١٩٩٠ بشـأن نزع ملكية العقارات للمنفعة العامة ولائحته التنفيذية ؛

وعلى قرار رئيس الجمهورية رقم ٣٠٤ لسنة ٢٠٢٤ بتفويض رئيس مجلس الوزراء فى بعض الاختصاصات ؛

وعلى قرار رئيس مجلس الوزراء رقم ٧٠٥ لسـنة ٢٠٢٢ باعتبار مشـروع ازدواج طريـق جناكليـس الصحراوى بطول (٢٠) كيلو مترًا فى المسـافة مـن الكيلو (٦٠) مـن الطريق (كوبرى جناكليس) على ترعـة النوبارية حتى كوبرى الكيلو (٧١) الطريق الصحراوى من أعمال المنفعة العامة ؛

وبناءً على ما عرضه وزير النقل ؛

قـــرر :

(المـادة الأولى)

يُعتبـر من أعمـال المنفعـة العامة مشـروع ازدواج طريق جناكليـس الصحراوى بمحافظة البحيرة .

(المـادة الثـانية)

يُســتولى بطريــق التنفيــذ المباشــر لصالــح الهيئة العامــة للطــرق والكبارى ، على المســاحات اللازمة لتنفيذ المشــروع المشــار إليه فى المادة السابقة ، والمبين موقعهــا وحدودها ومعالمها وأســماء ملاكها الظاهرين بالمذكــرة الإيضاحية والخرائط المساحية والكشوف المرفقة .

(المـادة الثـالثة)

يُنشر هذا القرار فى الجريدة الرسمية .

صدر برئاسة مجلس الوزراء فى ٤ ذى الحجة سنة ١٤٤٧ هـ

(الموافق ٢١ مايــو سنة ٢٠٢٦ م) .

رئيس مجلس الوزراء

دكتور/ مصطفى كمال مدبولى

وزارة النقل

مذكرة إيضاحية

لقرار رئيس مجلس الوزراء

بشأن تجديد قرار رئيس مجلس الوزراء رقم ٧٠٥ لسنة ٢٠٢٢

فـــى إطار قيـــام وزارة النقل ممثلـــة فى الهيئـــة العامة للطرق والكبـــارى بتطوير شـــبكة الطرق الحالية لتحقيق الســـيولة المرورية ، والحد من الحوادث من خلال تنفيذ مشروعات ازدواج لعدد من الطرق ذات الكثافة المرورية العالية ، ومن ضمنها مشروع ازدواج طريق جناكليس الصحراوى .

صدر قرار رئيس مجلس الوزراء رقم ٧٠٥ لســـنة ٢٠٢٢ باعتبار مشـــروع ازدواج طريـــق جناكليـــس الصحراوى بطول (٢٠) كم فى المســـافة من كـــم (٦٠) من الطريق (كوبـــرى جناكليـــس) على ترعة النوبارية حتى كوبرى كـــم (٧١) (الطريق الصحراوى) من أعمال المنفعة العامة ، وتم نشره بالجريدة الرسمية بتاريخ ٢٠٢٢/٢/١٩

طلبت الهيئة المصرية العامة للمســـاحة تجديد القرار المشـــار إليه بعاليه لنواحى (النوبارية وأبو المطامير داخل الزمام وخارج الزمام) ، بمحافظة البحيرة حتى يتســـنى اســـتكمال إجـــراءات صـــرف التعويضات للمســـتحقين طبقًـــا للقانون رقم ١٠ لســـنة ١٩٩٠ وتعديلاته (مرفق رقم (١) - كتابى هيئة المســـاحة ومصلحة الشـــهر العقارى بهذا الشأن).

تنـــص المادة (١٢) من القانون رقم ١٨٧ لســـنة ٢٠٢٠ الصـــادر بتعديل بعض أحكام القانون رقم ١٠ لســـنة ١٩٩٠ بشـــأن نزع ملكية العقارات للمنفعة العامة على أنـــه «إذا لـــم تودع النماذج أو القرار الوزارى طبقًا للإجراءات المنصوص عليها فى هذا القانون خلال ثلاث ســـنوات من تاريخ نشـــر قرار المنفعة العامة فى الجريدة الرسمية ، عد القرار كأن لم يكن بالنسبة للعقارات التي لم تودع النماذج أو القرار الخاص بها».

قامــت الهيئة العامة للطــرق والكبارى بإيداع مبلــغ (٢ , ٨٧) مليون جنيه قيمة تعويضات نزع الملكية .

مرفق طيه الآتى :

عدد (١٠) كشــوف معتمدة من مديرية المســاحة بالبحيرة وممهورة بخاتم شعار الجمهوريــة لأســماء المــلاك الظاهرين للمســاحات المطلــوب نزع ملكيتهــا لصالح المشروع- (مرفق رقم ٢) .

عدد (٦) خرائط مساحية بالتخطيط الإجمالى للمشروع - (مرفق رقم ٣) .

وفى ضوء ما تقدم نتشــرف بأن نرفق طيه مشــروع قرار رئيس مجلس الوزراء رقم ٧٠٥ لسنة ٢٠٢٢ باعتبار مشروع ازدواج طريق جناكليس الصحراوى من أعمال المنفعة العامــة ، وذلك لنواحــى (النوبارية وأبو المطامير داخل الزمام وخارج الزمام) بمحافظة البحيرة والاستيلاء بطريق التنفيذ المباشر على الأراضى اللازمة لتنفيذ المشروع وذلك على النحو الموضح بعاليه .

وتفضلوا بقبول فائق الاحترام

وزير النقل

فريق مهندس/ كامل عبد الهادى الوزير

مرفق رقم (٢)

الهيئة المصرية العامة للمساحة
مديرية المساحة بالبحيرة
مكتب المشروعات

الموضوع / كشف بأسماء الملاك الظاهرين وواضعي اليد المتداخلين في المشروع رقم 446 طرق (ازدواج طريق جناكليس – الصحراوي) بحرى الطريق

م	الاسم	القطعة رمزية	المسطح	الحوض	محل الاقامة	ملاحظات
1	شركة المعمورة للتعمير والتنمية	1		بربة ابو المطامير نمرة 3 قسم خامس روزابكو	5 ش سيزوسزيس العطارين – الإسكندرية	
2	محمد ماجد عبد الصمد صقر	2		بربة ابو المطامير نمرة 3 قسم رابع (الغنب)	جناكليس بجوار عزبة الكوبرى	
3	طريق اسفلت التذقيب	3		بربة ابو المطامير نمرة 3 (الغنب)	هيئة لاوقاف المصرية	
4	اوقاف	4			جناكليس	
5	فرج سالم رفيق	5			هيئة الأوقاف المصرية	
6	اوقاف	6			جناكليس	
7	احمد على حسن	7			جناكليس	
8	ياسر تميم	8			جناكليس	
9	احمد محمد هاشم	9			جناكليس	
10	مسجد	10			جناكليس	
11	ناجى عطيه الهوارى	11			جناكليس	
12	عماد ربيع	12			جناكليس	
13	صانع عبد الدايم	13			جناكليس	
14	فتحى سبيته	14			جناكليس	
15	طلال محمود	15			جناكليس	
16	خالد شرسون	16			جناكليس	
17	عاطف عزوز	17			جناكليس	
18	عوض الخروى	18			جناكليس	
19	محمد فاروق	19			جناكليس	
20	احمد الصعيدى	20			جناكليس	
21	احمد عنتر	21			جناكليس	
22	عطيه الحوفى	22			جناكليس	
23	عمران ابو قدوم	23			جناكليس	
24	عوض رجب	24			جناكليس	
25	زياد رمضان	25			جناكليس	
26	حسن البربرى	26			جناكليس	
27	احمد الصعيدى	27			جناكليس	

رئيس مكتب المساحة والمسائل

مدير عام مديرية المساحة بالبحيرة

١٠٩٤

(٢)

الهيئة المصرية العامة للمساحة
مديرية المساحة بالبحيرة
مكتب المشروعات

١٠٩٤

الموضوع / كشف بأسماء الملاك الظاهرين وواضعى اليد المتداخلين في المشروع رقم 446 طرق (ازدواج طريق جناكليس – الصحراوي ،

بحرى الطريق

م	الاسم	القطع أ رمزي أ	كادستر	المسطح			الحوض	محل الاقامة	ملاحظات
28	كمال احمد قاسم	28					بربة أبو المطامير نمرة 3 (العنب)	جناكليس	
29	مهدى منصور	29							
30	راشد سالم	30							
31	مصرف سيدى دمين	31					بربة أبو المطامير نمرة 3 (الصحراء)		
32	مركز التدريب	32							
33	الشركه العربيه لاستصلاح الاراضى	33							
34	بنزينه التعاون	34							
35	الهيئة العامه لمشروعات التعمير	35							
36	اوقاف	36							
37	ترعةمياه بجسريها	37							
38	اوقاف	38							
39	شركه جناكليس للصناعات القديمه	39							
40	محمد حميده	40							
41	محمود بخيت محمد حمزة	41							
42	مصرف عمومى رقم 8	42							
43	ورثة مبروك عبد المالك	43							
44	سكه حديد	44							
45	طريق اسفلت	45							
46	سكه فرن كوم امبو	46							
47	شركه التعاون للتنميه الزراعية	47						قرية كوم امبو – ابو المطامير	
48	مصرف عمومى	48						قرية حسن علام	
49	رامى عبد الحكيم الحسينى	49							
50	عاشور عبدالرحمن	50							
51	طريق ترابى	51							
52	سكن القريه السابعة	52							
53	طريق اسفلت	53							
54	شوقى التهامى السيد عويضة	54						قرية شوقى التهامى طريق	

رئيس مكتب المراجعة والمسائل

يعتمد المهندس / سهى كرم لطفي
مدير عام مديرية المساحة بالبحيرة

٤/١٠٩٤

الهيئة المصرية العامة للمساحة
مديرية المساحة بالبحيرة
مكتب المشروعات

الموضوع / كشف بأسماء الملاك الظاهرين وواضعى اليد المتداخلين في المشروع رقم 446 طرق (ازدواج طريق جناكليس – الصحراوي ، بحرى الطريق

	الاسم	القطعة رمزية	كادستر	المسطح			الدوض	محل الاقامة	ملاحظات
55	جمعة عبد الستار إبراهيم غازى						بدون خارج الزمام	قرية حسين علام	
56	ابراهيم عبد المعتمد عبد الستار غازى								
57	عبدالسلام عبد الستار غازى								
58	سوريا محمد على								
59	رمضان عبد الستار إبراهيم غازى								
60	نبيل احمد مهران							6 أكتوبر القاهرة	
61	محمد حامد المعطر							قرية حسن علام	
62	وليد ممدوح البلز								
63	صلاح محمد فراج								
64	عثمان عبد الحافظ							فرع 4 طريق جناكليس	
65	فرع ري رقم 1								
66	كمال البهنسى – احمد زغلول							سنفسن الشهداء – مركز الشهداء	
67	مصرف عمومى بجسرية رقم 13								
68	شركة الفرامل للإنتاج الحيوانى							طريق جناكليس بجوار الحظارية	
69	شوقى النهامى السيد عريضة							طريق جناكليس قرية شوقى النهامى	
70	ورثة محمد محمد حتاته							4 ش الشواربى القاهرة	
71	مصرف عمومى رقم 10								
72	شحاته السعدنى وشركاه							طريق جناكليس مدخل	
73	طريق اسفلت ال1000								
74	طريق شامة الشيخ								
75	سعيد جاد الفقى								
76	محمد جلال الصياد								
77	شعبان جلال الصياد								
78	حامد محمدعبد الكريم								
79	كرم صلاح محمد محمد حمزة								
80	سامى عطية عبد المجيد								
81	د / جمال الفحام								

رئيس مكتب المراجعة والمسائل

يعتمد المهندس / شهاب كرم لطفي
مدير عام مديرية المساحة بالبحيرة

(٤)

الهيئة المصرية العامة للمساحة
مديرية المساحة بالبحيرة
مكتب المشروعات

١٠٥٩٤

الموضوع / كشف بأسماء الملاك الظاهرين وواضعى اليد المتداخلين في المشروع رقم 446 طرق (ازدواج طريق جناكليس – الصحراوي ،

بحري الطريق

م	الاسم	القطعة رمزية	كادستر	المسطح			الحوض	محل الاقامة	ملاحظات
82	محمد على الهريدى	82					بدون خارج الزمام	قرية الشعراوي – ابوالمطامير	
83	مبروك عبدربه القاضي	83							
84	سامى عبد المجيد عطيه	84							
85	عبد الرازق محمد محمد عبد الغني	85							
86	عماد علاء الشنتورى	86							
87	محمود أبو العزم	87							
88	فرحات السيد النحاس	88							
89	محمود عمارة حجاج	89							
90	محمود جمال	90							
91	ضيف عبدالمجيد عبد الحليم وجية سالم	91							
92	ورثة جمعة سالم مساعد	92							
93	سعيد محمد عوض موسى	93							
94	عزت سليمان فرج	94							
95	زيدان رحومه	95							
96	محمد على الشرقاوى	96							
97	مصرف عمومى رقم 11	97							
98	محمد صفوت إسماعيل	98							
99	عمرو عبداللاه المسارع	99							
100	مصرف	100							
101	محمد جميل صقر	101							
102	هشام محمد جميل صقر	102							
103	محروس يوسف محمد يونس	103							
104	السيد عبد العزيز السيد جمعة	104							
105	احمد حامد السيد جودة	105							
106	محمد محمد عبد العزيز سعد	106							
107	احمد علو حسن أبو الخير	107							
108	حسام فؤاد كمال وسمير عبد العاطى	108							

رئيس مكتب المراجعة والمسائل

المهندس / سيد كرم لطفي
مدير عام مديرية المساحة بالبحيرة

١٠٥٩٤

٥

الهيئة المصرية العامة للمساحة
مديرية المساحة بالبحيرة
مكتب المشروعات

١٠٩٤

الموضوع / كشف بأسماء الملاك الظاهرين وواضعى اليد المتداخلين في المشروع رقم 446 طرق (ازدواج طريق جناكليس – الصحراوي) بحرى الطريق

م	الاسم	القطعة رمزية	كادستر	المسطح			العوض	محل الاقامة	ملاحظات
109	مشهور كمال عيسى عبد الله حمد	109					بدون		
110	رمضان حسين عبد القادر	110							
111	محمد توفيق عبد العاطي	111							
112	عبد الهادى السيد حجازى	112							
113	عبد المقصود على عبد المقصود سعداوى	113							
114	ورثة احمد عبد الحميد الشاعر	114							
115	ورثة عبد السلام هنداوى هيكل	115							
116	طارق صلاح على السيد عرقوب	116							

رئيس مكتب المراجعة والمسائل

يعتمد المهندس / سهى كرم لطفى
مدير عام مديرية المساحة بالبحيرة

١٠٩٤

الهيئة المصرية العامة للمساحة
مديرية المساحة بالبحيرة
مكتب المشروعات

الموضوع / كشف بأسماء الملاك الظاهرين وواضعى اليد المتداخلين في المشروع رقم 446 طرق (ازدواج طريق جناكليس – الصحراوي)

قبلي الطريق

م	الاسم	القطعة رمزية	كادستر	المسطح			الحوض	محل الاقامة	ملاحظات
1	شركة الاهلى للاستصلاح وزراعة الاراضى	1					بعين		
2	ترعة بجسريها	2							
3	شركة الترياق للتنمية الزراعية	3						25 أ إسماعيل محمد الزمالك	
4	مصرف عمومى رقم 10	4							
5	ورثة محمج محمد حتاته	5						4 ش الشوارب القاهرة	
6	احمد سعيد قطب أبو النور	6							
7	ضيف سحبل	7							
8	محمد سعد الشامه	8							
9	شركة الغرابلي للإنتاج الحيوانى	9						طريق جناكليس بجوار العقارية	
10	شركه النوبارية لانتاج البذور	10							
11	مصرف عمومى رقم 13	11							
12	شركة النوباريه لانتاج البذور	12							
13	ترعة رى فرع 4	13							
14	شركة النوباريه لانتاج البذور	14							
15	شركة النوباريه للتنمية الزراعية (رجب)	15							
16	قوات مسلحة بنزينه أبو السعد	16							
17	بنزينه ابوالسعد	17							
18	ارض أبو السعد	18							
19	مصرف عمومى رقم 9	19							
20	شركة النوباريه لانتاج البذور	20							
21	سكه حديد	21							
22	شركة النوباريه لانتاج البذور	22							
23	مصرف عمومى رقم 8	23							
24	محمد محمود قاسم أبو الخير	24							
25	فوزيه عبد الوهاب حرفوش	25							
26	إبراهيم مرسى هلال	26							
27	ورثه محمد إبراهيم العمروسى	27							

رئيس مكتب المراجعة والمسائل

مدير عام مديرية المساحة بالبحيرة

(٧)

الهيئة المصرية العامة للمساحة
مديرية المساحة بالبحيرة
مكتب المشروعات

١٠٥٤

الموضوع / كشف بأسماء الملاك الظاهرين وواضعي اليد المتداخلين في المشروع رقم 446 طرق (ازدواج طريق جناكليس – الصحراوي)

قبلي الطريق

م	الاسم	القطعة رمزية	كادستر	المسطح			الحوض	محل الاقامة	ملاحظات
28	اشرف صلاح حمزة	28					بلاون	جناكليس	
29	محمد صلاح الكوفى	29							
30	عبد الجليل غانم	30							
31	عمرو ممدوح أبو ردم	31							
32	محمود حسن الجنبها	32							
33	امال محمد هنداوى	33							
34	د / عادل	34							
35	أسامة مصطفى اللحام	35							
36	بسيونى عبد الحميد صادق	36							
37	صالح عثمان	37							
38	عطيه ابو يوسف	38							
39	عبد الوهاب	39							
40	هانى عبد المسيح	40							
41	سمعان شنودة	41							
42	امال محمد هنداوى	42							
43	عبد المسيح صليب عبد المسيح	43							
44	صبري إبراهيم عطية	44							
45	احمد على أبو الخير	45							
46	ياسر سعد عبد العزيز	46							
47	محروس شنودة جاب الله	47						كوم امبو أبو الخطاطبة	
48	سامى رحيم سميل وجية سليمان	48						ابو المطامير عزبة ثروت	
49	ترعة رى بجسريها (الطر)	49							
50	اوقاف	50							
51	عاطف عدلى حسن	51						سوهاج ش الجمهورية برج الفيروز	
52	خميس عبد الرازق محمد مهنا	52						جناكليس مركز التدريب	
53	حامد محمد عبد الونيس عبد الونيس	53							
54	عبد عبد سميل	54							

رئيس مكتب المراجعة والمسائل

يعتمد المهندس / سهى كرم لطفى
مدير عام مديرية المساحة بالبحيرة

٩/١٥٩٤

الهيئة المصرية العامة للمساحة
مديرية المساحة بالبحيرة
مكتب المشروعات

الموضوع / كشف بأسماء الملاك الظاهرين وواضعى اليد المتداخلين في المشروع رقم 446 طرق (ازدواج طريق جناكليس – الصحراوي)
قبلي الطريق خارج الزمام

م	الاسم	القطعة رمزية	كادستر	المسطح		الحوض	محل الاقامة	ملاحظات
55	محمد ضيف سحيل	55					ابو المطامير – جناكليس – مركز التدريب	
56	حمودة سحيل	56						
57	نصر الله سحيل	57						
58	يونس سعد يونس كاشيك	58						
59	حامد عبد المنعم سلام	59						
60	سعد الله عمر هاشم	6						
61	محمد عبد المولى	61						
62	محمد فتحى الصباغ	62						
63	عبد الجواد فرج سحيل	63						
64	عبد الرحمن محمود أبو قادوم	64						
65	ربيع عبد العزيز المملوى	65						
66	شاهين حسن سحيل	66						
67	رشاد عثمان	67						
68	سعد عيسى عبد العاطى	68						
69	متولى محمد حمزة	69						
70	بادم أيوب الحوشى	70						
71	محمد ناصف العجرمى	71						
72	قوات مسلحه	72						
73	مصرف عمومى بجسرية	73						
74	محمد عطيه النجار	74						
75	عماد	75						
76	عبد الرحمن الشرقاوى المالكى	76						
77	عمران الشرقاوى المالكى	77						
78	ماهر سعد ابوخشيم	78						
79	محمد حافظ	79						
80	احمد موز	80						
81	فرحات رشوان	81						

رئيس مكتب المراجعة والمسائل

يعتمد المهندس / سهى كرم لطفى
مدير عام مديرية المساحة بالبحيرة

(٩)

الهيئة المصرية العامة للمساحة
مديرية المساحة بالبحيرة
مكتب المشروعات

١٥٩٤

الموضوع / كشف بأسماء الملاك الظاهرين وواضعى اليد المتداخلين في المشروع رقم 446 طرق (ازدواج طريق جناكليس – الصحراوى)

قبلي الطريق خارج الزمام

م	الاسم	القطعة رمزية	كادستر	المسطح			الحوض	محل الاقامة	ملاحظات
82	عطيه فرج سحيل	82						جناكليس	
83	كمال أبو قويله	83							
84	عوض الصعيدى	84							
85	شعبان الفريدى	85							
86	راشد سميع	86							
87	محمود عبده	87							
88	حمدى صقر	88							
89	سعد أبو صرادة	89							
90	عاطف عزوز	90							
91	هانى صقر	91							
92	عبد الصادق الشرقاوى	92							
93	كمال الصعيدى	93							
94	عادل محمد سليمان	94							
95	احمد زكريا	95							
96	خميس زكى سليط	96							
97	اشرف باغوص	97							
98	عبد المغوارى	98							
99	اشرف الفجرمى	99							
100	كمال الجنكورى	100							
101	زكى عبد الجواد	101							
102	فضيل حميد	102							
103	خالد حنيط	103							
104	سالم عطيوة	104							
105	احمد عبد الحكيم	105							
106	محمود النوام	106							
107	عصام البرهومى	107							
108	سعد حبيب	108							

رئيس مكتب المراجعة والمسائل

يعتمد المهندس / سهى كرم لطفى
مدير عام مديرية المساحة بالبحيرة

١٥٩٤

الهيئة المصرية العامة للمساحة
مديرية المساحة بالبحيرة
مكتب المشروعات

الموضوع / كشف بأسماء الملاك الظاهرين وواضعى اليد المتداخلين في المشروع رقم ٤٤٥ طرق (ازدواج طريق جناكليس – الصحراوي)

قبلي الطريق خارج الزمام

م	الاسم	القطعة رمزية	كادستر	المسطح			الحوض	محل الاقامة	ملاحظات
109	عبد الرشيد الصعيدى	109						جناكليس	
110	اشرف محمود	110							
111	نصر عبد الرازق	111							
112	على رجب الفيومى	112							
113	طريق اسفلت	113							
114	محمد إبراهيم ابوشنب	114							
115	حمادة نوار	115							
116	عاشور جبريل	116							
117	خميس مهدى	117							
118	اشرف محمود الصعيدى	118							
119	محمود الحرباوى	119							
120	حسن محمد حسن عكاشة	120							
121	محمد عبد السلام	121							
122	منصور عكاشة	122							
123	سعد عبد الحميد	123							
124	بشير عكاشة	124							
125	محمد الجمل	125							
126	ناجى عطية الهوارى	126							
127	حمادة	127							
128	جلال الشهاوى	128							
129	حسن عكاشة	129							
130	عاطف ابوخشيم	130							
131	اشرف صلاح القصبى	131							
132	حلمى احمد الفقى	132							
133	سعد عبدالكريم محمد	133							
134	عطيات عبده أبو مندور	134							
135	فرج حامد سعيد	135							
136	كمال رمضان على	136						جناكليس	
137	حمدى محمود الشريف	137						جناكليس	
138	طريق اسفلت	138						جناكليس	
140	شركة المعمورة للتعمير والتنمية السياحية	140						9 ش ميزوستريس العطارين إسكندرية	

رئيس مكتب المراجعة والمسائل

يعتمد المهندس / سهى كرم لطفى
مدير عام مديرية المساحة بالبحيرة

جمهورية مصر العربية

محافظة: البحيره

مركز: ابو المطامير

٥٣٢٠٠٠

٩٠٤٠٠٠

وزارة الموارد المائية والرى
الهيئة المصرية العامة للمساحة

EGYPTIAN SURVEY AUTHORITY

خريطة رقم: ٥٣٢,٥ / ٩٠٣

تاريخ الطبع: ٢٠٢٦/٠١/٢١

دليل اللوحات المجاورة
INDEX TO ADJOINING SHEETS

٩٠٤ / ٥٣١	٩٠٤ / ٥٣٢,٥	٩٠٤ / ٥٣٤
٩٠٣	٩٠٣	٩٠٣

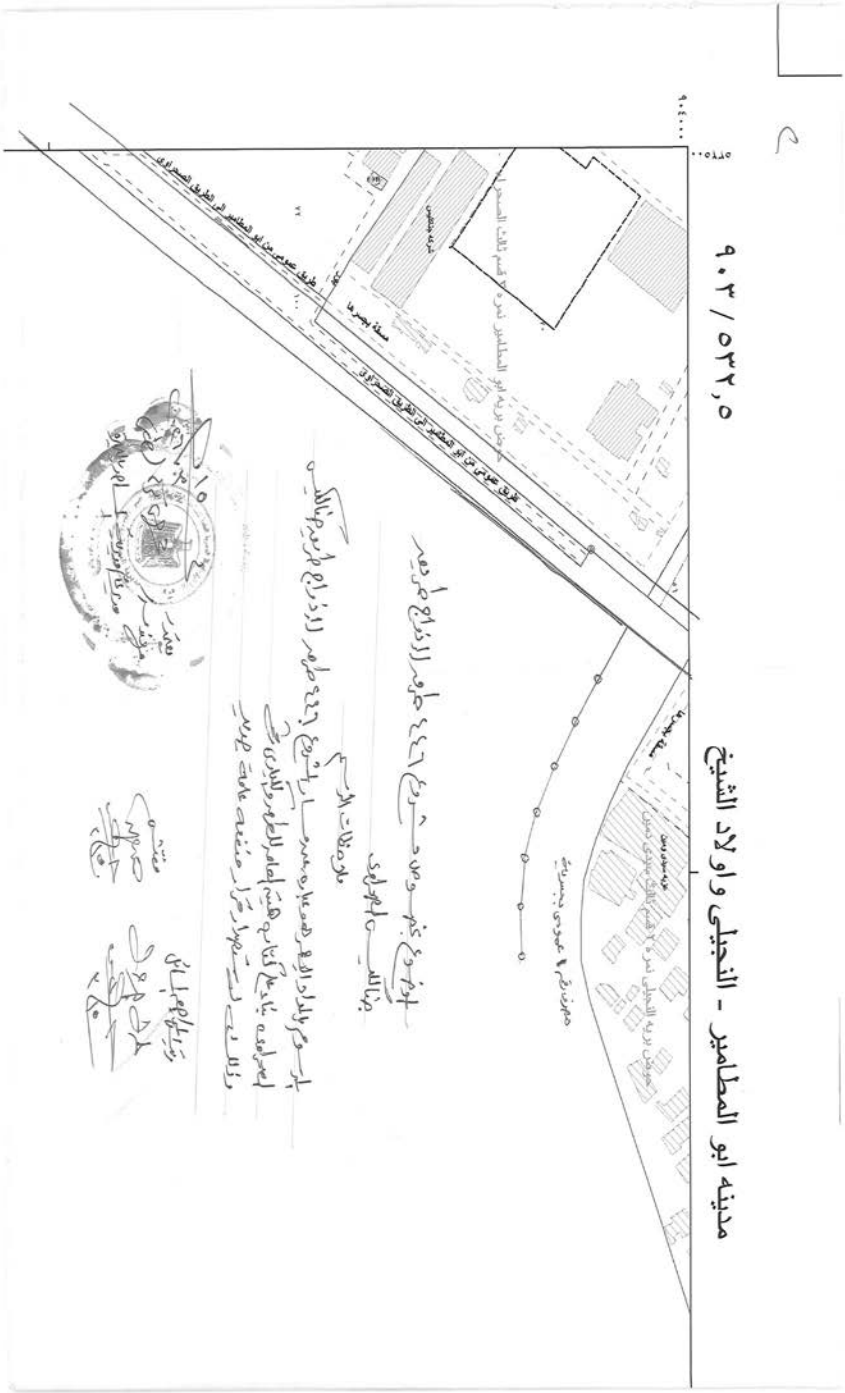
مدينه ابو المطامير - النجيلى واولاد الشيخ
٥٣٢,٥ / ٩٠٣


٥٣١
٥٣٢,٥
٥٣٤
٩٠٢ / ٥٣١
٩٠٢ / ٥٣٢,٥
٩٠٢ / ٥٣٤
نقل حدود الحيازات والإرشادات
INDEX TO BOUNDARIES
حوض تل ريه التجزئة الحيازى والزمام الشيخ - سيدى
حوض تل ريه ابو المعيلة/ابو العطايس
(هذه الخريطة لايجوز تداولها أو نسخها أو أخذات أى تعديل بها إلا بموجب تصريح من الهيئة المصرية العامة للمساحة)
(جميع الحقوق محفوظة للهيئة المصرية العامة للمساحة)
(الأمكنة المظلة هى منطقة لم يسر عليها المسح الحقلى)
٩٠٢٠٠٠
٣٤٥٠٠٠
حد ملكية
حد حوض
حد قرية
حد مركز
حد فاصل نهر النيل
حد مدينة
حد محافظة
طريق
مجرى مائى
حد ملكية سور بناء
سكة حديد مفردة
سكة حديد مزدوجة
سور بناء
Meters
٢٠٠


مقياس رسم ١:٢٥٠٠ Scale ١:٢٥٠٠
كوبرى
سلقية
بريخ او ماسورة
ماكنة
ضريح
علامة كيلو متر
نقاط الحدايد
سكن القرية
جبانه مسلمين
مسجد
كنيسة
مبانى حكومية
جبانه نصارى
جبانه يهود
معبد

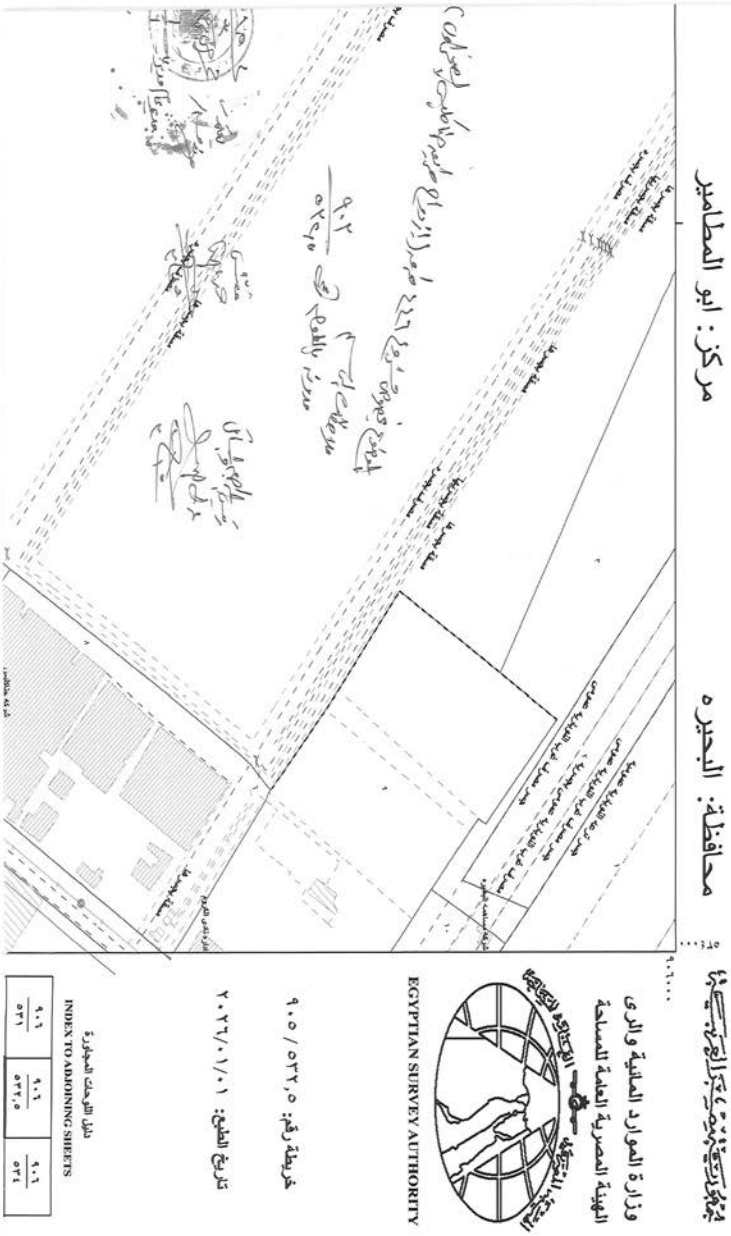
مركز: ابو المطامير
محافظة: البحيره
جمهورية مصر العربية
وزارة الموارد المائية والرى
الهيئة المصرية للمساحة
EGYPTIAN SURVEY AUTHORITY
خريطة رقم: ٥٣٢,٥ / ٩٠٥
تاريخ الطبع: ٢٠٢٦/٠١/٠١
دليل اللوحات المجاورة
INDEX TO ADJOINING SHEETS
٩٠٦ / ٥٣١
٩٠٦ / ٥٣٢,٥
٩٠٦ / ٥٣٤

مدينه ابو المطامير - النجيلى و اولاد الشيخ
٥٣٢,٥ / ٩٠٥

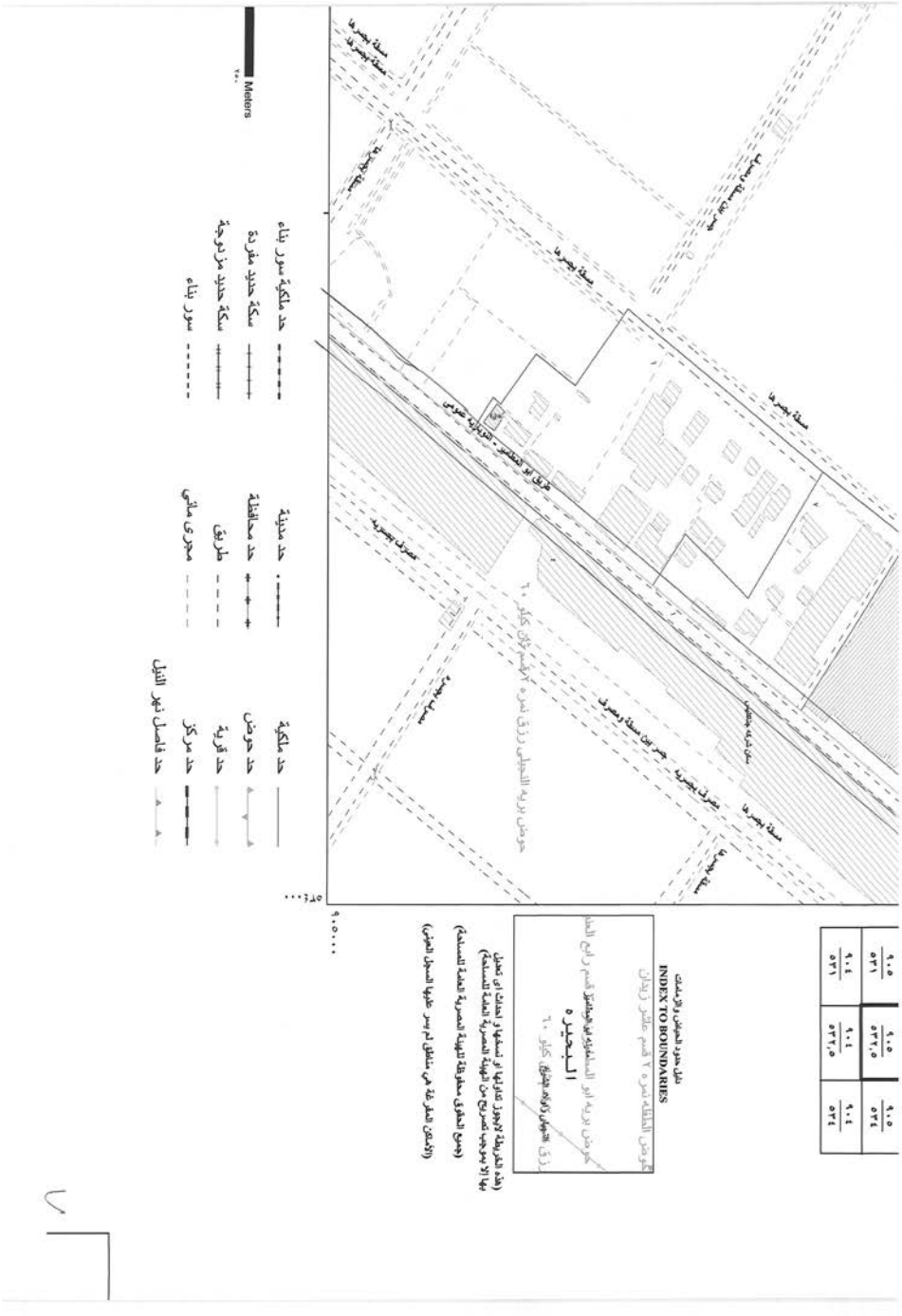
٩٠٠٥ / ٥٣١
٩٠٠٥ / ٥٣٢,٥
٩٠٠٤ / ٥٣٢,٥
٩٠٠٤ / ٥٣١
نقل حدود الحيض والإرشادات
INDEX TO BOUNDARIES
حوض الخلطة نمرة ٢ قسم عاشر زيدان
حوض بريه ابو السلطين ابو الهلتيل قسم رابع الحد
البحيره
زكى الجهول وآخرون بالحوض كيلو ٦٠
(هذه الخريطة لايجوز تداولها او تسلمها او احداث اى تعديل
بها الا بموجب تصريح من الهيئة المصرية العامة للمساحة)
(جميع الحقوق محفوظة للهيئة المصرية العامة للمساحة)
(الأشكال المدرجة هى مناطق لم يتم عليها السجل العينى)
سكة بحيرى
سكة بحيرى
سكة بحيرى

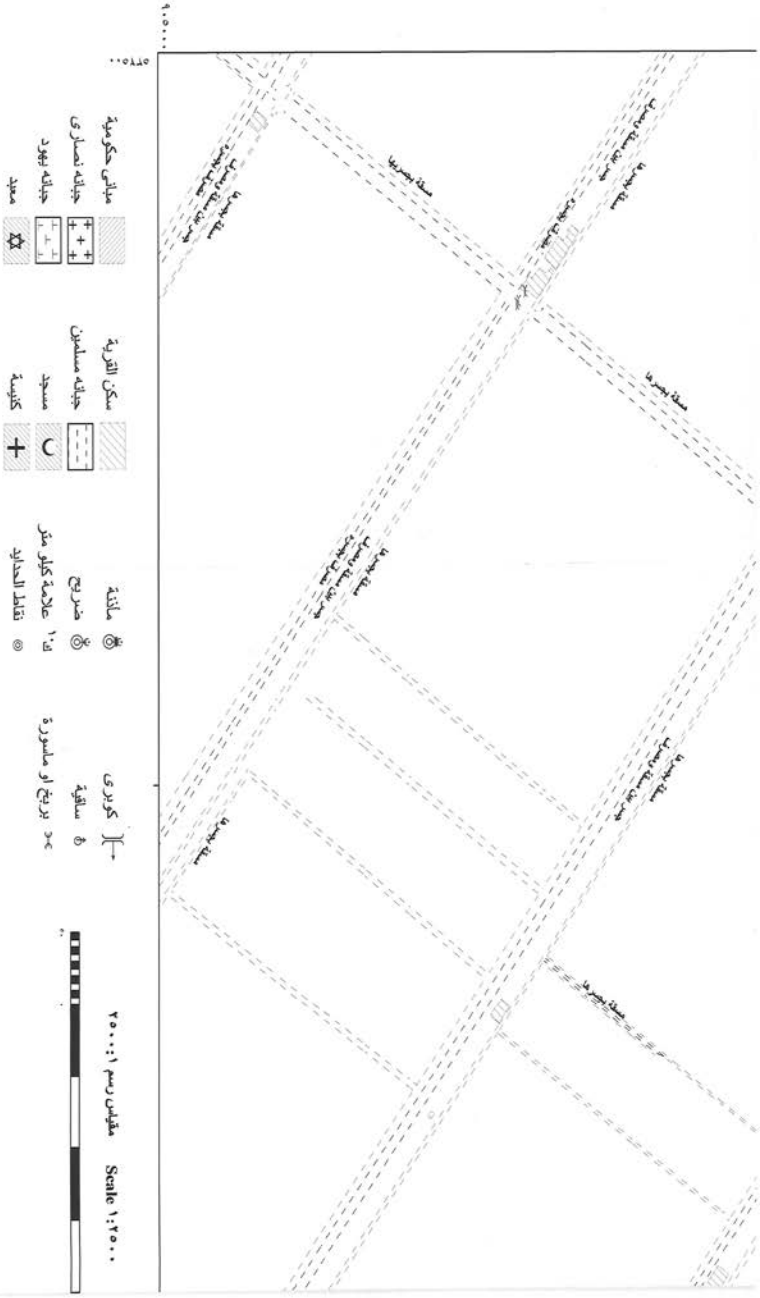
٩٠٥٠٠٠
٠٠٥٤٤٥
مبانى حكومية
جبانه نصارى
جبانه يهود
معبد
سكن القرية
جبانه مسلمين
مسجد
كنيسة
مآذنة
ضريح
علامة كيلو متر
نقاط الحدايد
كوبرى
ساقية
بريخ او ماسورة
مقياس رسم ١:٢٥٠٠٠
Scale ١:٢٥٠٠٠

محافظة: البحيره
مركز: ابو المطامير
مدينة
وزارة الموارد المائية والرى
الهيئة المصرية العامة للمساحة
EGYPTIAN SURVEY AUTHORITY
خريطة رقم: ٥٣٤ / ٩٠٥
تاريخ الطبع: ٢٠٢٦/٠٢/٢٤
دليل اللوحات المجاورة
INDEX TO ADJOINING SHEETS
٩٠٦ / ٥٣٣,٥
٩٠٦ / ٥٣٤
٩٠٦ / ٥٣٥,٥
٩٠٥ / ٥
٩٠٥ / ٥٣٤
٩٠٥ / ٥٣٥,٥

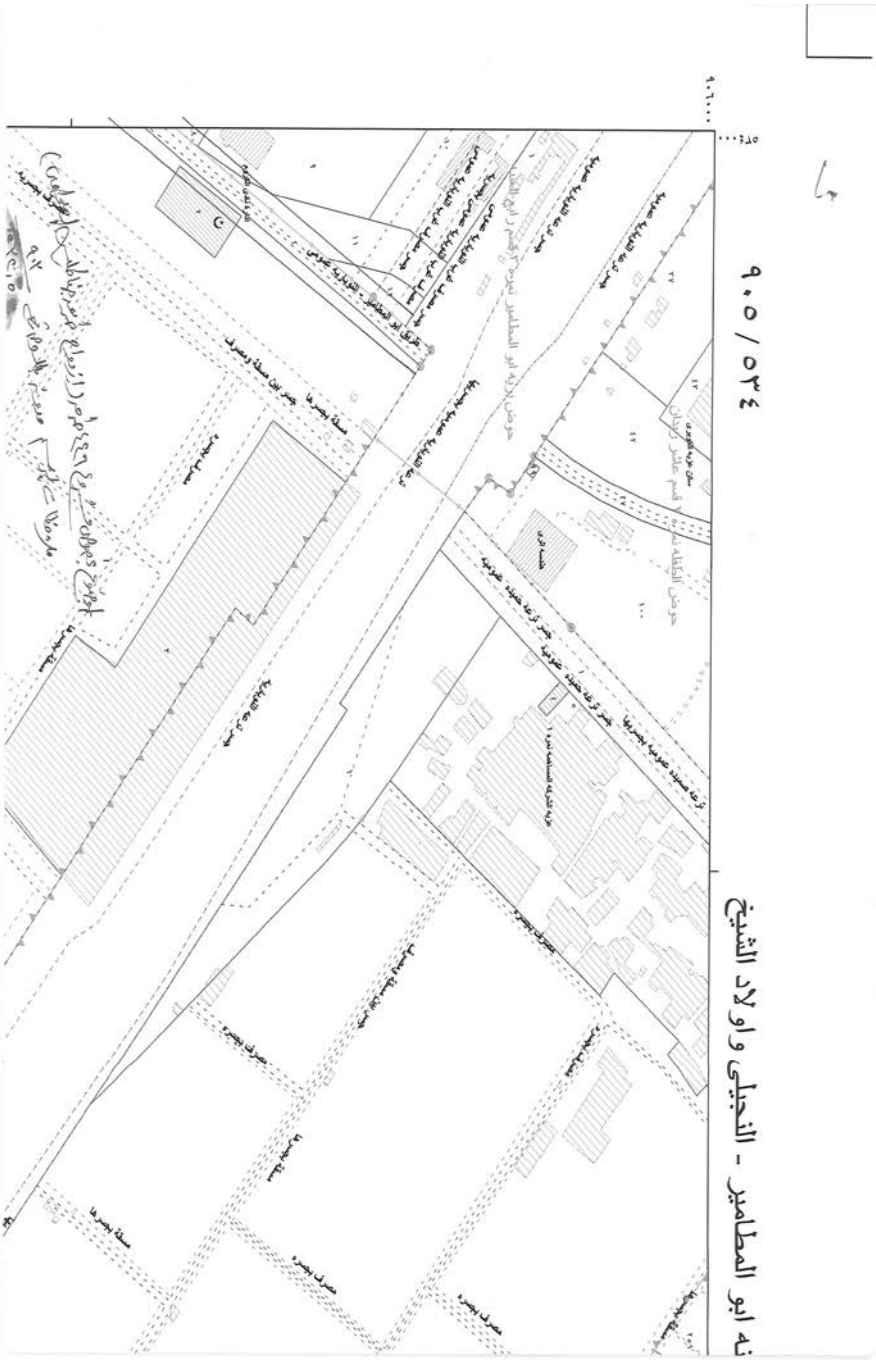
٥٣٤ / ٩٠٥
نه ابو المطامير - النجيلى و اولاد الشيخ

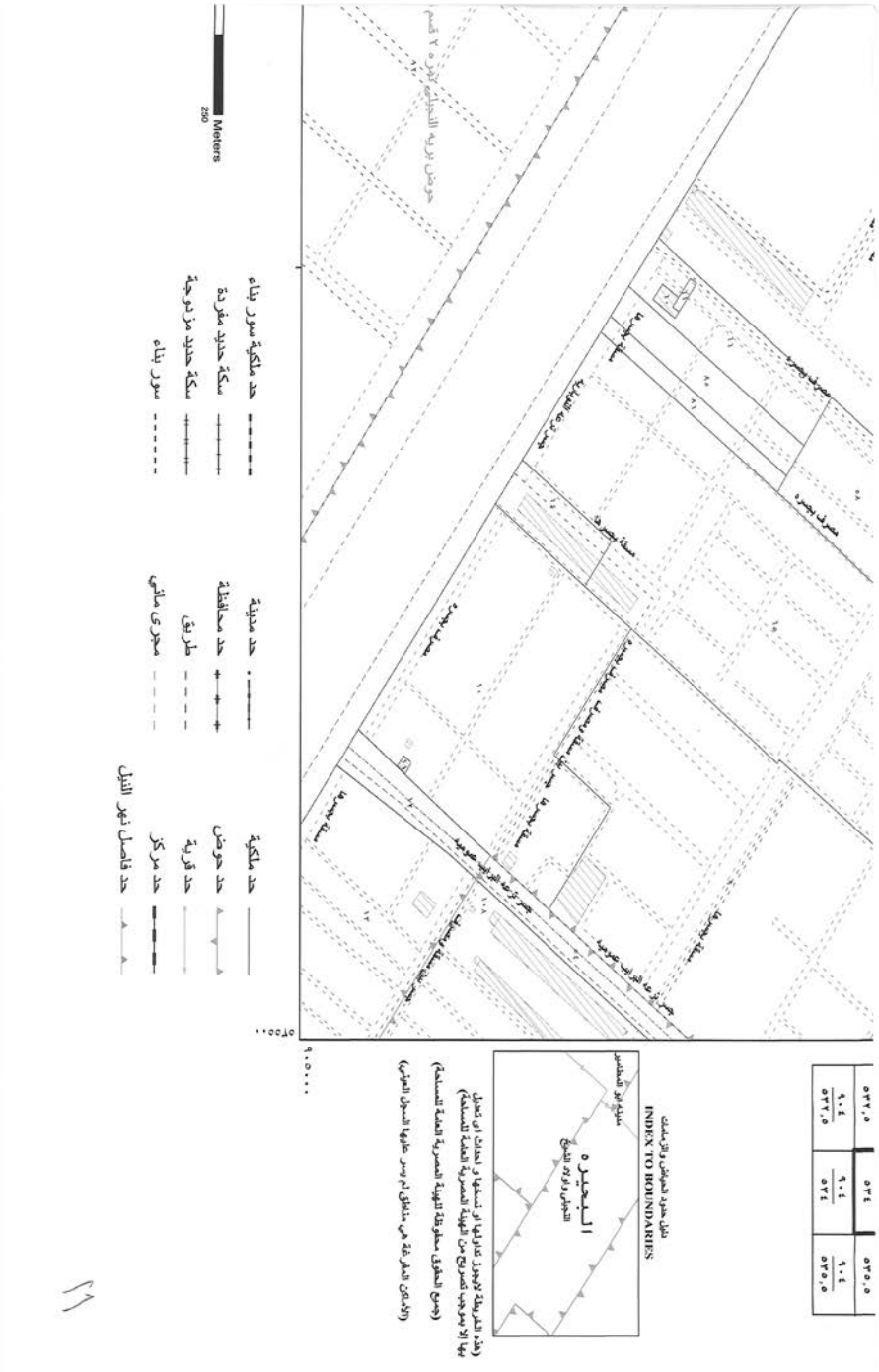
٥٣٢,٥
٥٣٤
٥٣٥,٥
٩٠٤
٥٣٢,٥
٩٠٤
٥٣٤
٩٠٤
٥٣٥,٥
دليل حدود الحيازات والتسمات
INDEX TO BOUNDARIES
مديرية الري المطاعنة
البيجيس ٥
التجولي وأولاد الشيخ
(هذه الخريطة لايجوز تداولها أو نسخها و احداث اي تعديل بها إلا بموجب تصريح من الهيئة المصرية العامة للمساحة)
(جميع الحقوق محفوظة للهيئة المصرية العامة للمساحة)
(الأماكن المعلقة هي مناطق لم يسر عليها المسح الجوي)
٥٠٠٠٠
٩٠٥٠٠٠
حوض توريه الجديدة نمرة ٢ قسم
٥٣٢
حد ملكية سور بناء
سكة حديد مفردة
سكة حديد مزدوجة
سور بناء
حد مدينة
حد محافظة
طريق
مجرى مائي
حد ملكية
حد حوض
حد قرية
حد مركز
حد فاصل نهر النيل
Meters
250

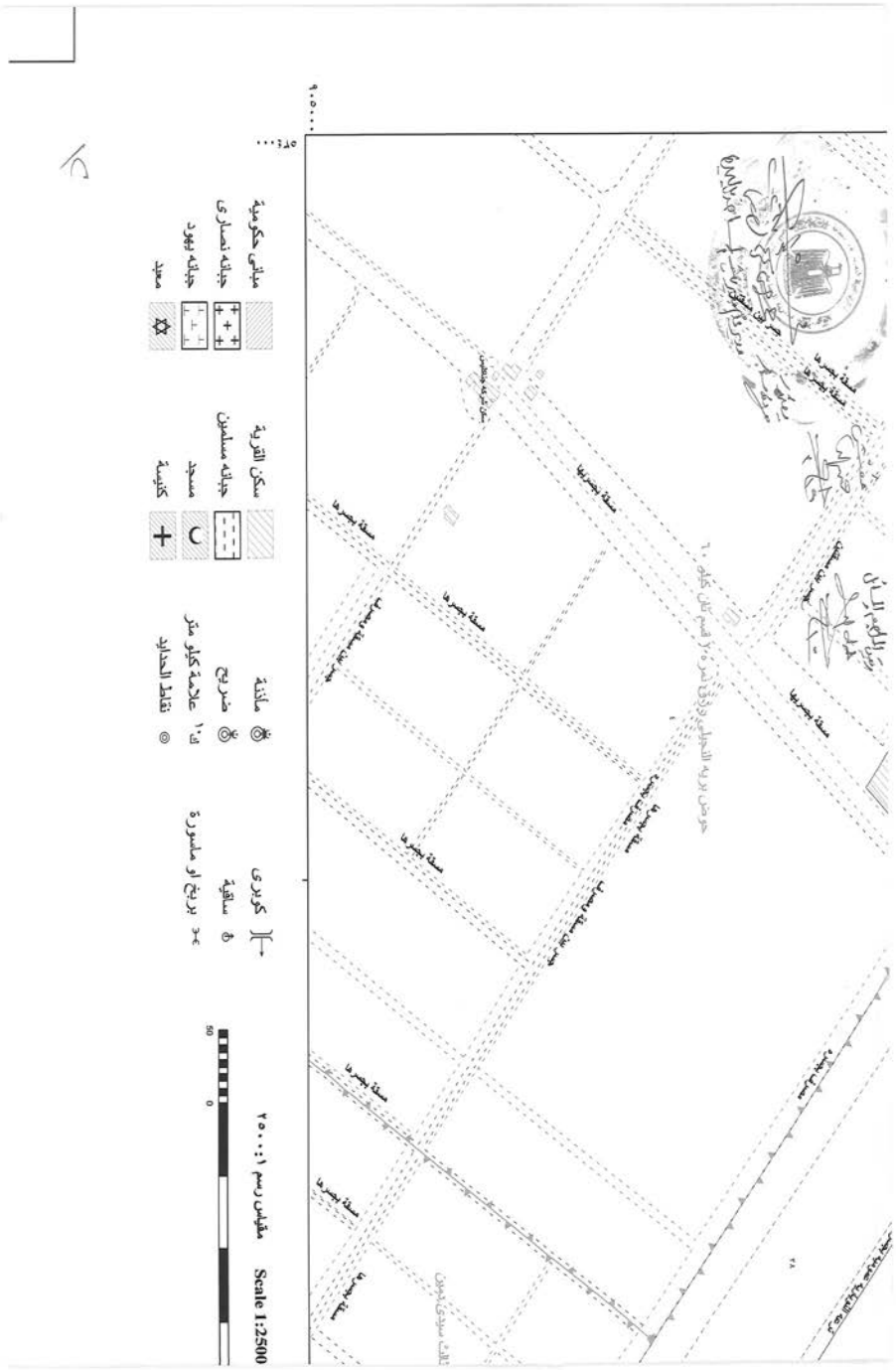
مقياس رسم ١:٢٥٠٠ Scale 1:2500
كوبرى
سكة حديد
برج او مدورة
مأذنة
ضريح
علامة كيلو متر
نقاط الحدود
سكن القرية
جبانة مسلمين
مسجد
كنيسة
مبانى حكومية
جبانة نصارى
جبانة يهود
معبد

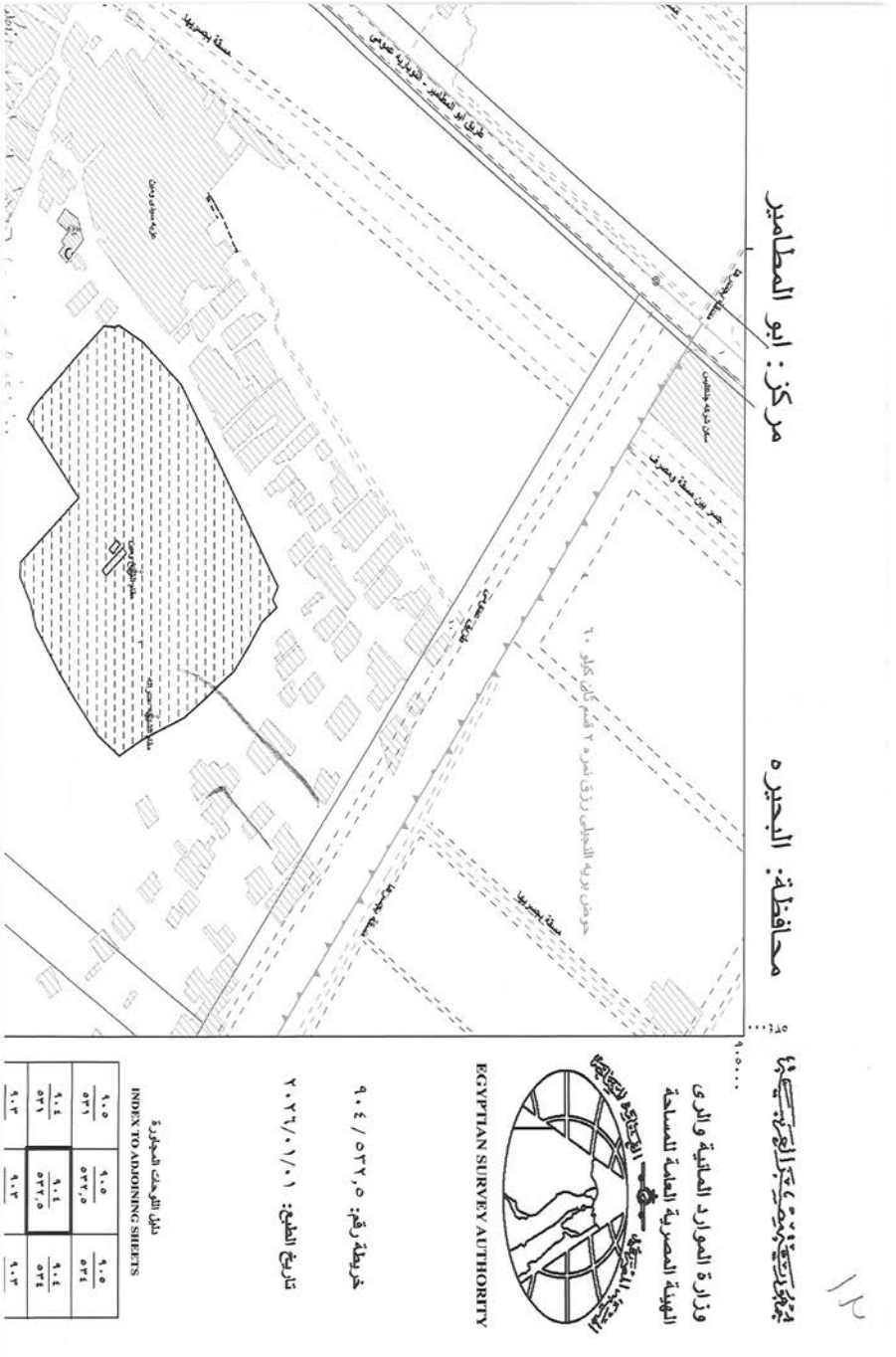
مركز: ابو المطامير
محافظة: البحيره
طريق ابو المطامير - شبراويه عمومى
حوض بربه العجيلى رزق نمره ٢ قسم كان كبلو ٦٠
وزارة الموارد المائية والرى
الهيئة المصرية العامة للمساحة
EGYPTIAN SURVEY AUTHORITY
خريطة رقم: ٥٣٢,٥ / ٩٠٤
تاريخ الطبع: ٢٠٢٦/٠١/٠١
دليل اللوحات المجاورة
INDEX TO ADJOINING SHEETS
٩٠٥ / ٥٣٢
٩٠٥ / ٥٣٢,٥
٩٠٥ / ٥٣٤
٩٠٤ / ٥٣١
٩٠٤ / ٥٣٢,٥
٩٠٤ / ٥٣٤
٩٠٣ / ٥٣١
٩٠٣ / ٥٣٢,٥
٩٠٣ / ٥٣٤

٩٠٤ / ٥٣٢,٥
مدينه ابو المطامير - النجيلى واولاد الشيخ
حوض برجه ابو المطامير نمرة ٣٠ قسم رابع المنيه
٩٠٥٠٠٠
٠٠٥١٥٥

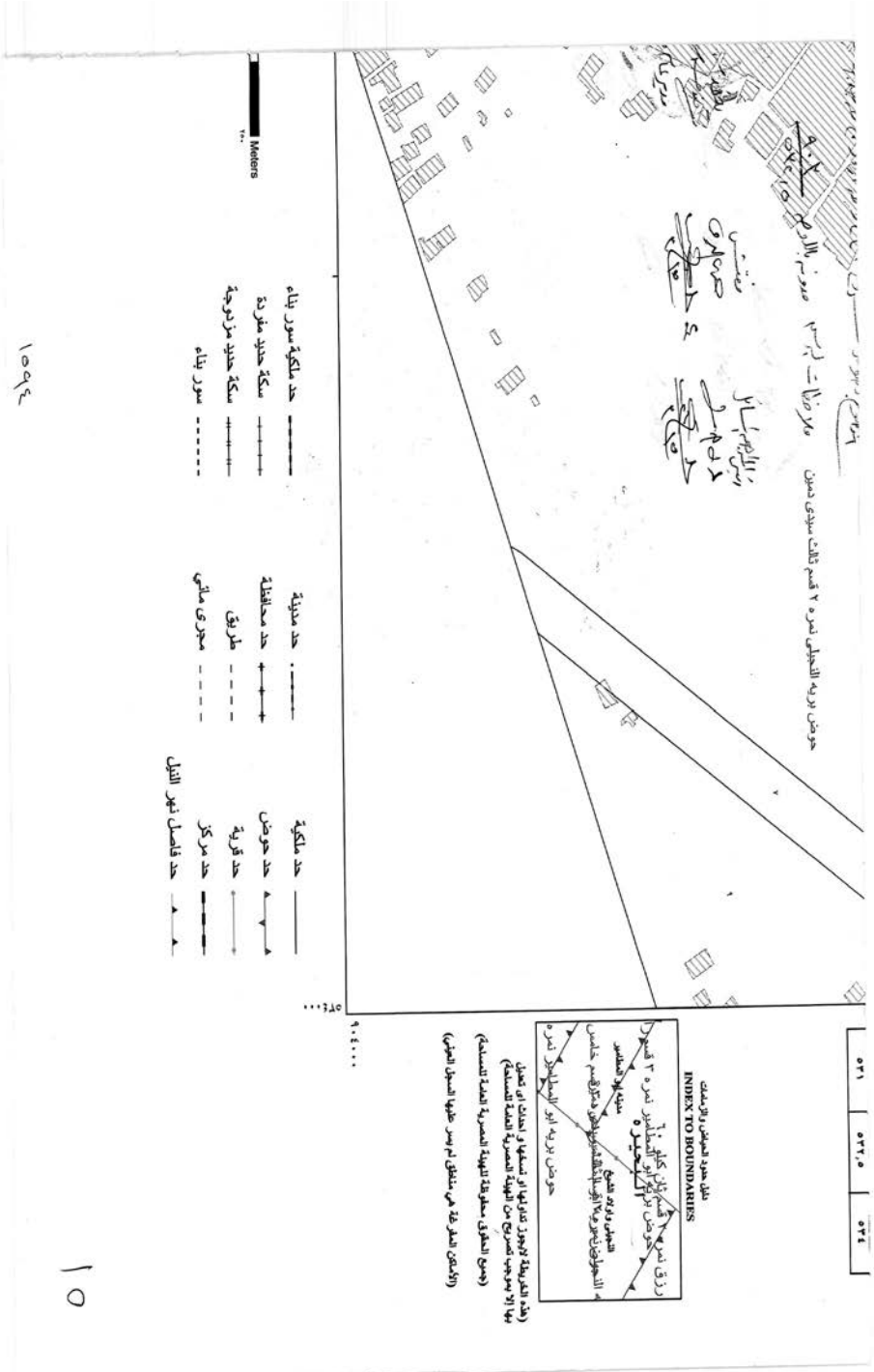
حوض بريه النجيلى نمره ٢ قسم ثالث سيدى دمين
٥٢٤
٥٢٢,٥
٥٢١
INDEX TO BOUNDARIES
حد ملكية
حد مدينة
حد حوض
حد محافظة
حد قرية
طريق
حد مركز
مجرى مائى
حد فاصل نهر النيل
حد ملكية سور بناء
سكة حديد مفردة
سكة حديد مزدوجة
سور بناء
Meters
٩٠٤٠٠٠
٥٤٤٠٠٠
١٥

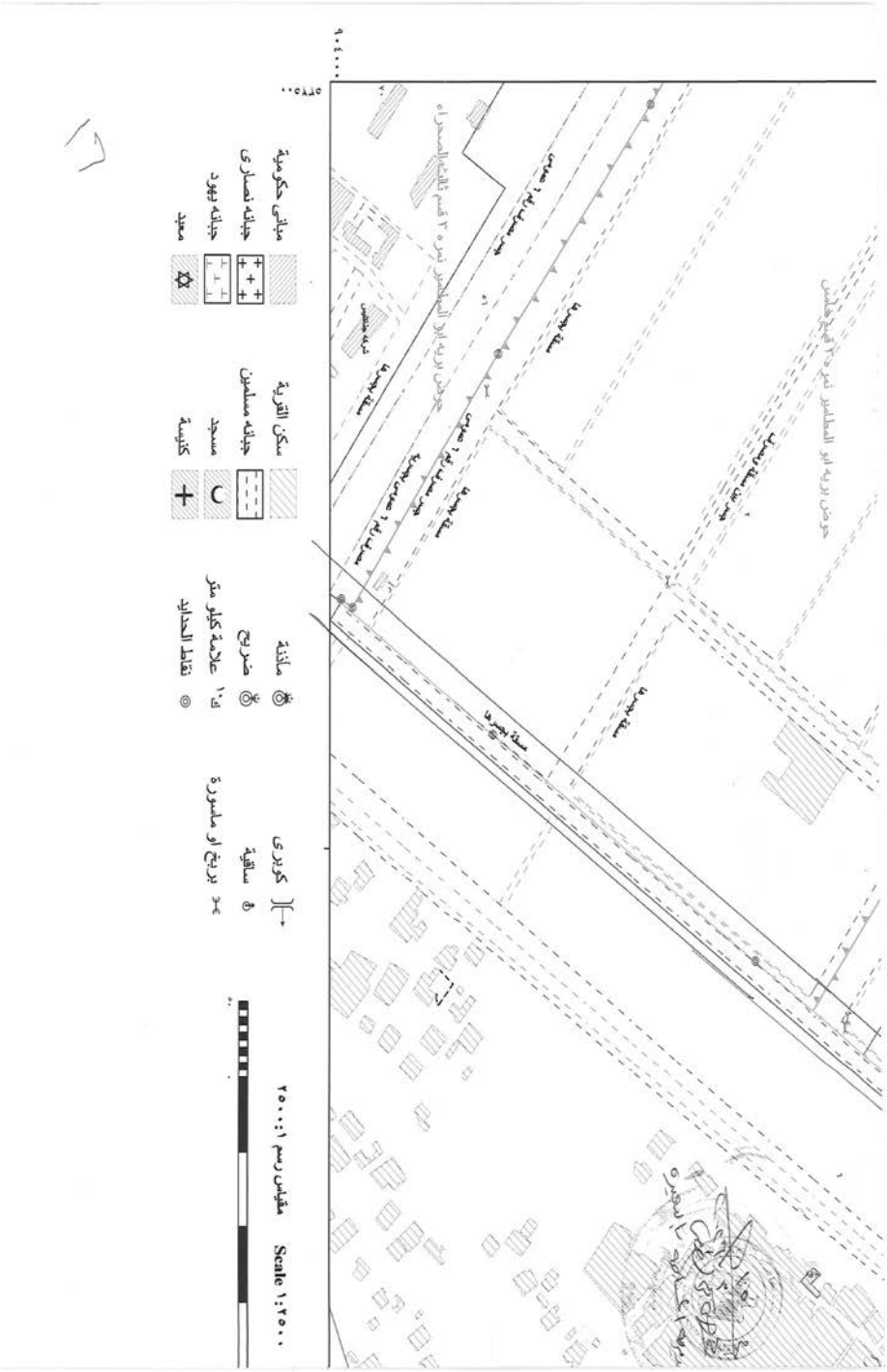
Scale 1:2500
مقياس رسم ١:٢٥٠٠
كوبرى
ساقية
برج او مأمورة
مأذنة
ضريح
علامة كيلو متر
نقاط الحدايد
سكن القرية
جبانة مسلمين
مسجد
كنيسة
مبانى حكومية
جبانة نصارى
جبانة يهود
معبد

جمهورية مصر العربية
ARAB REPUBLIC OF EGYPT

الهيئة المصرية العامة للمساحة
EGYPTIAN GENERAL SURVEY AUTHORITY

SHEET NH36 I4a لوحة رقم

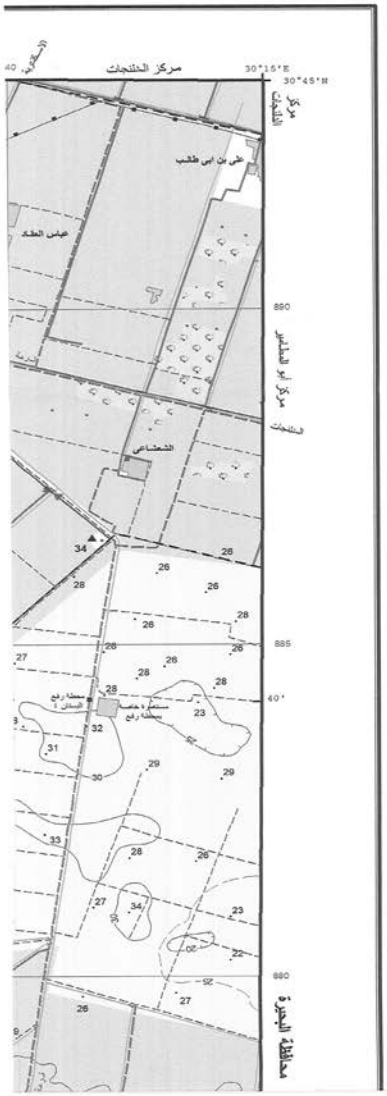

LEGEND مصطلحات الخريطة

Dual Carriage road.....	طريق ذو اتجاهين
Main paved road.....	طريق رئيسي مرصوف
Secondary paved road	طريق ثانوي مرصوف
Unpaved road	طريق ممهد أو مدكوك
Track	مسار
Road Under construction	طريق تحت الإنشاء
Tunnel	نفق
(70 ton).....	٧٠ طن
Bridge (< 70 ton)	كوبري حمولة أقل من ٧٠ طن
(Wood)	خشب
Culvert.....	بريج
Kilometer marker.....	علامة الكيلو متر
Single track.....	مفرد
Railway double track	خط سكة حديد مزدوج
Stop	موقف
Station	محطة
Built up area	منطقة سكنية
Buildings	مباني ومنشآت
Government Buildings	مباني حكومية
Ruins / Historical site	منطقة تاريخية / أطلال
Wall	سور مباني
Wire fence	سور سلك
Shrine / Mosque	جامع - مقام
Church	كنيسة
Moslem cemetery	مقابر مسلمين
Christian cemetery	مقابر مسيحيين
Jewish cemetery	مقابر يهود
Hospital	مستشفى
Police station	مركز شرطة
Fire station	مركز مطافيء
Post and telegraph office..	مكتب بريد وتليغراف
School	مدرسة
Historical monument	أثر تاريخي
Mining site	منطقة تعدين
Quarry	محجر
Oil Well	بئر بترول
Oil Tank	خزان بترول
Water Tank ,Water tower..	برج مياه - خزان مياه
Radio transmission antenna	هوائي ارسال
Electric power line.....	خطوط قوى كهربائية
Oil / gas pipeline.....	خط انابيب بترول / غاز
Water pipeline	خط انابيب مياه
Aqueduct or Flum.....	بدالة
Siphon	سحارة
Weir.....	حاجز مياه
Spot height	نقطة ارتفاع
Index contour.....	كنتور دليل
Base contour	خط كنتور
Supplementary contour	خط كنتور اضافي

النوبـــارية
AN-NŪBĀRIYYAH

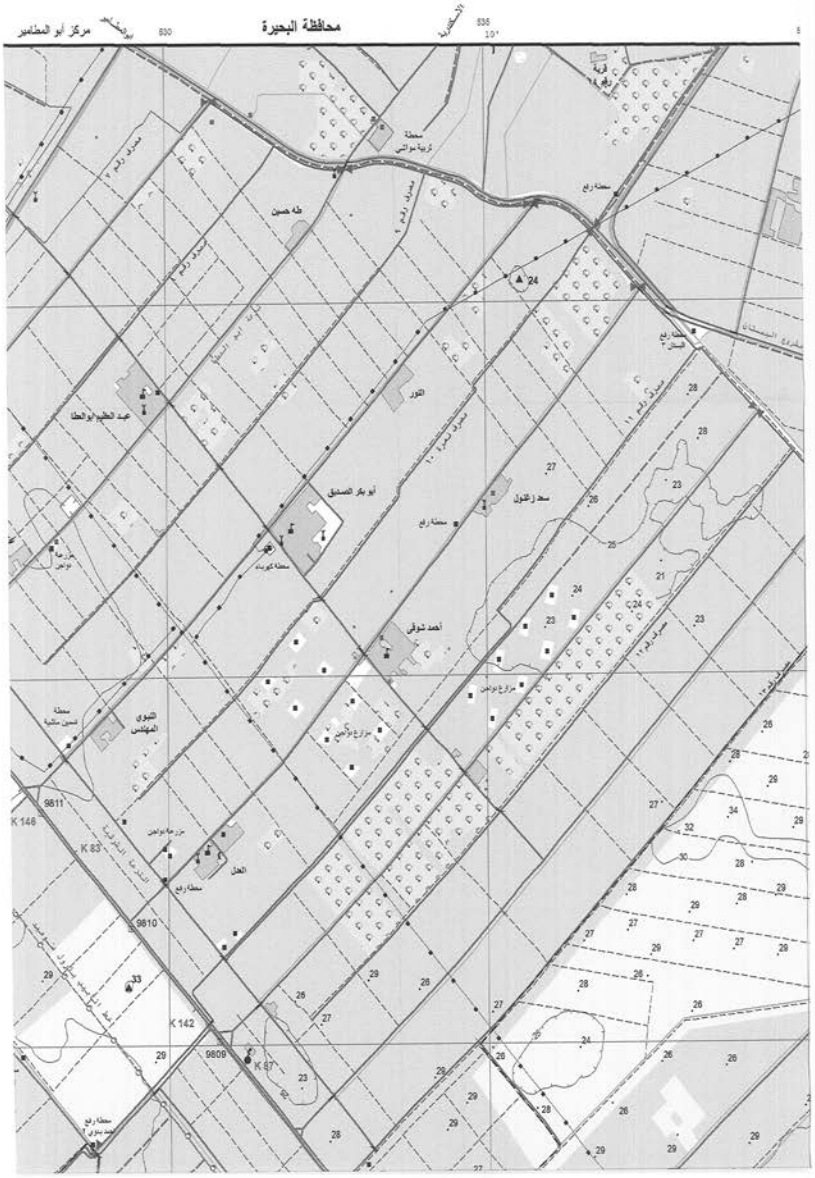

SERIES 1:50,000
SHEET NH36-1a
EDITION ..... 2 E.G.S.A

مجموعة الخرائط المصرية ١ : ٥٠٠٠٠
EGYPTIAN SERIES 1 : 50,000

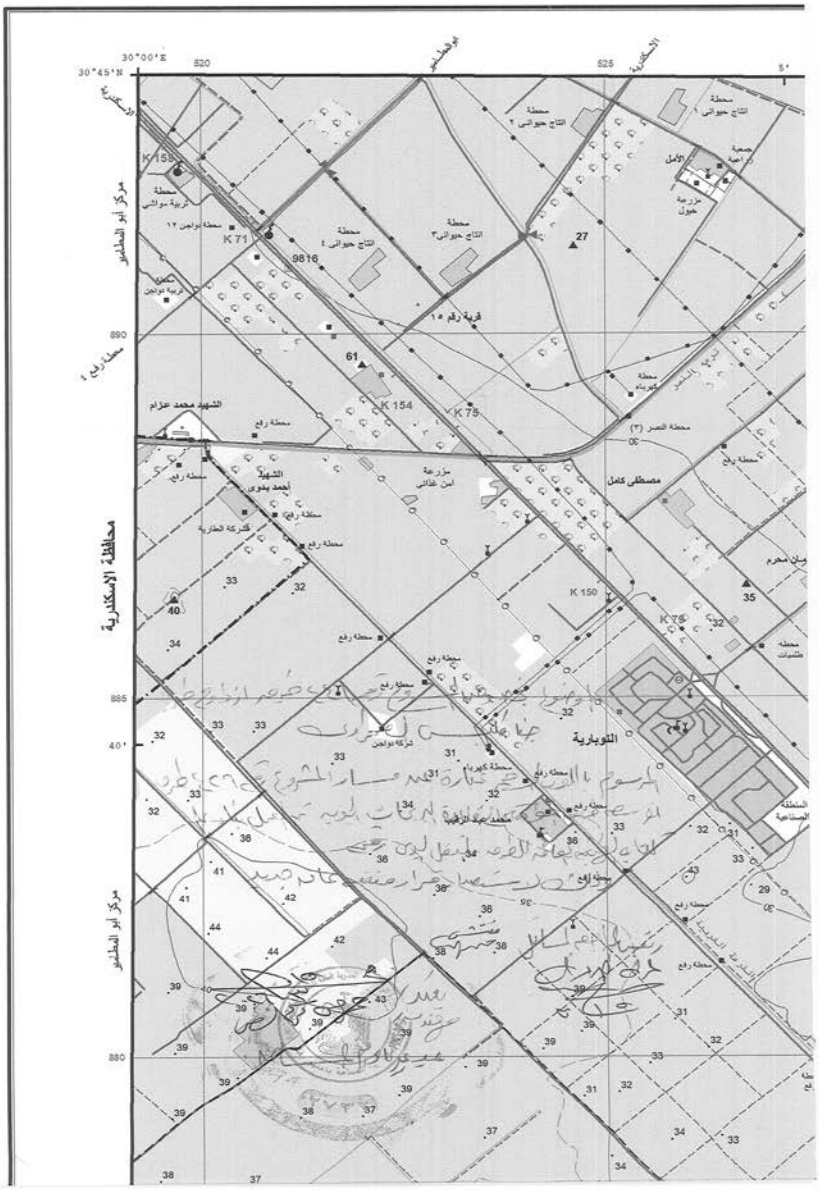

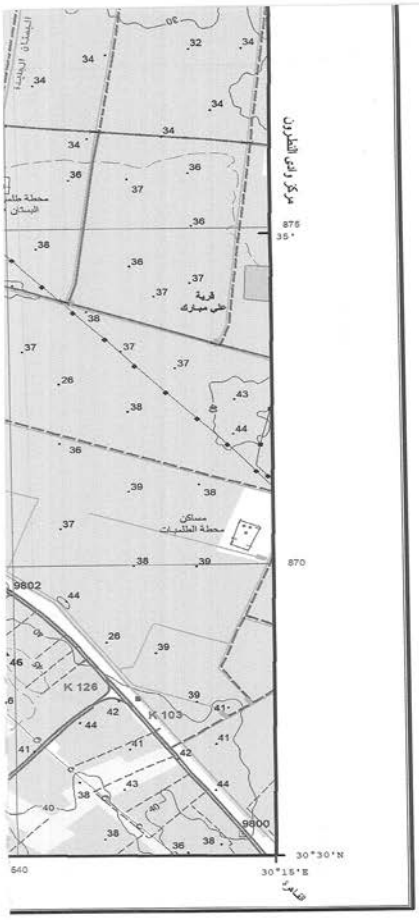

Depression ..... منخفض

Area below sea level .... منطقة تحت مستوى سطح البحر

Escarpment ..... جرف أو منحدر

Cutting ..... قطع

Embankment ..... ردم أو تكسية

Sand ..... رمال

Sand dunes ..... غرود رملية

Cultivated area ..... منطقة زراعية

Orchards and trees ..... بساتين واشجار

Land under reclamation ... اراضى جارى استصلاحها

Palm trees ..... نخيل - اشجار

Bush ..... اعشاب

Grass ..... حشائش

Rocks ..... صخور

Coral reef ..... شعاب مرجانية

Lighthouse ..... فنار

Dock or pier ..... رصيف ميناء أو حاجز امواج

Buoy ..... عوامة

Dolphins ..... علامات لتحديد ممر السفن

Car ferry ..... معدية سيارات

Perennial lake ..... بحيرة

Intermittent lake or pond ..... بحيرة او بركة موسمية

Sabkhah ..... سبخة

Land subject to inundation ..... ارض تغمرها المياه

Marsh ..... مستنقع

Salt flat ..... ملاحات

River or stream ..... نهر او مجرى مائى

Wide wadi ..... وادى عريض

Narrow wadi ..... وادى ضيق

more than 25 m... اكثر من ٢٥ متر

Canals from 10 to 25 m.... ترع من ١٠ الى ٢٥ متر

from 5 to 10 m..... من ٥ الى ١٠ متر

more than 25 m.... اكثر من ٢٥ متر

Drains from 10 to 25 .... مصارف من ١٠ الى ٢٥ متر

from 5 to 10 m .... من ٥ الى ١٠ متر

Well - dry well ..... بئر جاف - بئر

Spring ..... عين مياه

Dam ..... سد

Barrage ..... خزان

Lock ..... هويس - بوابة مياه

Horizontal control point .... نقطة ثوابت افقية

Bench mark ..... نقطة تسوية (روبير)

International boundary .... حدود دولية

Governorate boundary .... حدود محافظة

Markaz boundary ..... حدود مركز

نظام ترقيم اللوحات

SHEET NUMBERING DIAGRAM

M	N	O	P
5 6 / 2 3	J	K	L
E	F	G	H
A	B	C	D

NH36

33° 00'E 36° 00'E

لصحة نطق الاسماء المبينة بالحروف اللاتينية يرجع الى قرار هيئة الامم المتحدة سنة ١٩٧٣ الخاص بأسلوب كتابة الاسماء العربية

Users should refer to UN Resolution 1973 Transliteration system for the proper pronunciation of names and labels

SERIES	1:50,000	مسلسل
SHEET	NH36 14a	لوحة
EDITION	2 E.G.S.A	طبعة

Reserved By E.G.S.A.
rinting 13/08/2025

حقوق الطبع محفوظة للهيئة المصرية العامة للمساحة
تاريخ الطباعة ٢٠٢٥/٠٨/١٣

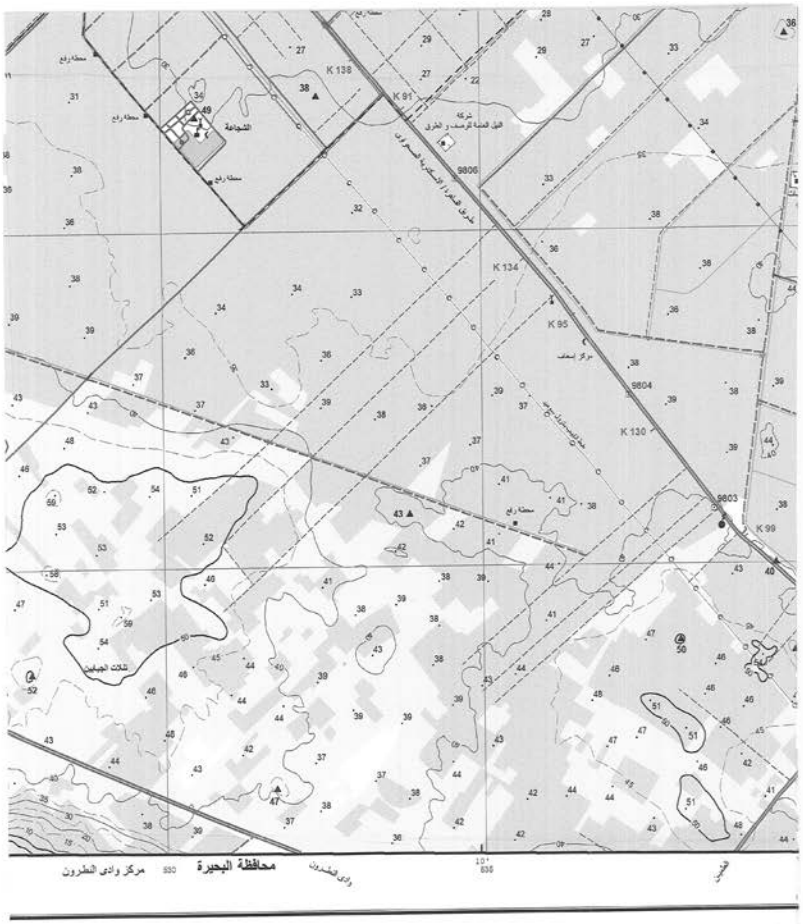

SCALE 1 : 50,000

مقياس الرسم ١: ٥٠٠٠٠

هذه الخريطة لا يجوز تداولها أو نسخها أو إحداث أي تعديل بها
إلا بموجب تصريح من الهيئة المصرية العامة للمساحة
وجميع حقوق الطبع محفوظة للهيئة بموجب القانون ٨٢ لسنة ٢٠٠٢
رقم الإيداع بدار الكتب ٢٠٠٤/١٢٧٨٥

Kilometers

الفاصل الكنتورى ٢٠ متر فى الأراضى الصحراوية ، ٢ متر فى الأراضى الزراعية
Contour interval 20 m in the desert areas and 2 m in agricultural areas

SHEET NUMBERING SYSTEM

1. Each1/M International Map sheet is divided into16 sheets numbered in Roman alphabets form A to P. The alphabet is added to the 1:1/M Map sheet number for example NH36-I
2. Each1:250,000 Map sheet is divided into 6 sheets numbered 1 to 6 The number is added to The 1:250,000 Map sheet number for example NH36-I4
3. Each 1:100,000 Map sheet is divided into 4 sheets numbered in Lower case Roman alphabets a to d.the alphabet is added to The 1:100,000 Map sheet number, for example NH36-I4a

نظام ترقيم اللوحات

١- قسمت الخريطة ١: ١٠٠٠٠٠٠ إلى ١٦ خريطة ١: ١٠٠٠٠٠٠ ترقيم بالحروف الرومانية A-P ويضاف الحرف إلى رقم الخريطة المليونية مثل NH36-I

٢- قسمت الخريطة ١: ١٠٠٠٠٠٠ إلى ٦ خرائط ١: ٢٥٠٠٠٠ ترقيم بالأرقام ١-٦ ويضاف الرقم إلى رقم الخريطة ١: ١٠٠٠٠٠٠ مثل NH36-I4

٣- قسمت الخريطة ١: ١٠٠٠٠٠٠ إلى ٤ خرائط ١: ١٠٠٠٠٠ ترقيم بالحروف الرومانية a-d ويضاف الحرف إلى رقم الخريطة ١: ١٠٠٠٠٠٠ مثل NH36-I4a

الشبكة

توضح الشبر
الخطوط الد
على بعد
من التقاطع

المسقط

مسقط مرك
مصمم طب

مستوى ال
نقطة الزمه

مستوى ال
متوسط مد

First Edition 1989. Map produced by Egyptian General Survey Authority, EGSA in co-operation with FINNIDA,Finland

The Second Edition of 2016 Has Been Updated By Egyptian General Survey Authority

الطبعة الأولى سنة ١٩٨٩، أنتجت بمعرفة الهيئة المصرية العامة للمساحة بالتعاون مع الوكالة الفنلندية للتنمية الدولية، فنلندا

الطبعة الثانية سنة ٢٠١٦ تم تحديثها بمعرفة الهيئة المصرية العامة للمساحة

All Rights
Date Of P

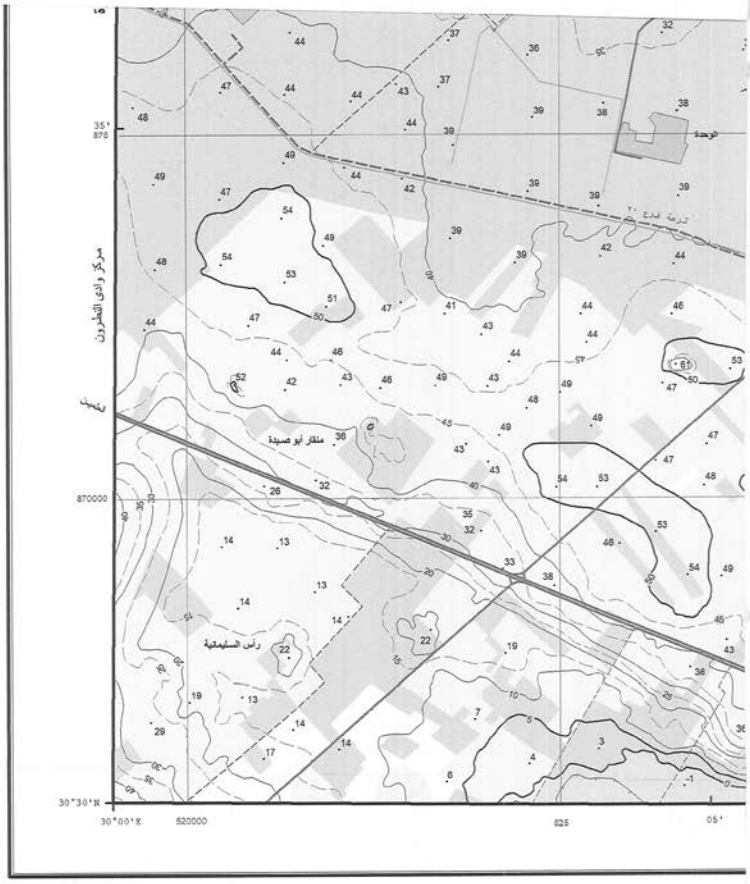

دليل اللوحات المجاورة

INDEX OF ADJOINING SHEETS

29° 45' E — 30° 30' E

31° 00' N — 30° 15' N

إيكنج مريوط IKINJ MARYŪṬ NH 35 16d	أبو المطامير ABŪ ALMAṬĀMĪR NH 36 I4c	حوش عيسى ḤOŪSH 'ĪSĀ NH 36 I4d
جبل خشم قاعود JABAL KHASHM QA'ŪD NH 35 I4b	النوبارية AN-NUBARĪYYAH NH 36 I4a	جبل نعوم JABAL NA'ŪM NH 36 I4b
منقار المجابرة MINQĀR AL-MAJĀBRAH NH 35 I3d	جبل حديد JABAL ḤADĪD NH 36 I1c	وادي النطرون WADĪ EN-NAṬRŪN NH 36 I1d

جمهورية مصر العربية

ARAB REPUBLIC OF EGYPT

GRID

Black ticks show the geographical grid and red lines show the red belt kilometer grid
Origin 30° N = 810,000 , 31° E = 615,000

PROJECTION AND BASIC DATA

Transverse Mercator Projection
Ellipsoid, Helmert 1906

Horizontal Datum
National Geodetic Net. Venus, 1874

Vertical Datum
Mean Sea Level Alexandria 1906

ط السوداء الشبكة الجغرافية كما توضح
مراء الشبكة الكيلومترية وتقع نقطة الأصل
٨١٠ كيلومتر جنوبا و ٦١٥ كيلومتر غربا
ذروة عرض ٣٠ شمالا مع خط طول ٣١ شرقا

مستخدم والبيانات الأساسية

الكنور المستعرض
رت ١٩٠٦

الخزانة للاحداثيات الافقية
رة ١٨٧٤ هى نقطة الأساس للشبكة الجيوديسية

الخزانة للمناسيب
سوب مستوى سطح البحر الأسكندرية ١٩٠٦

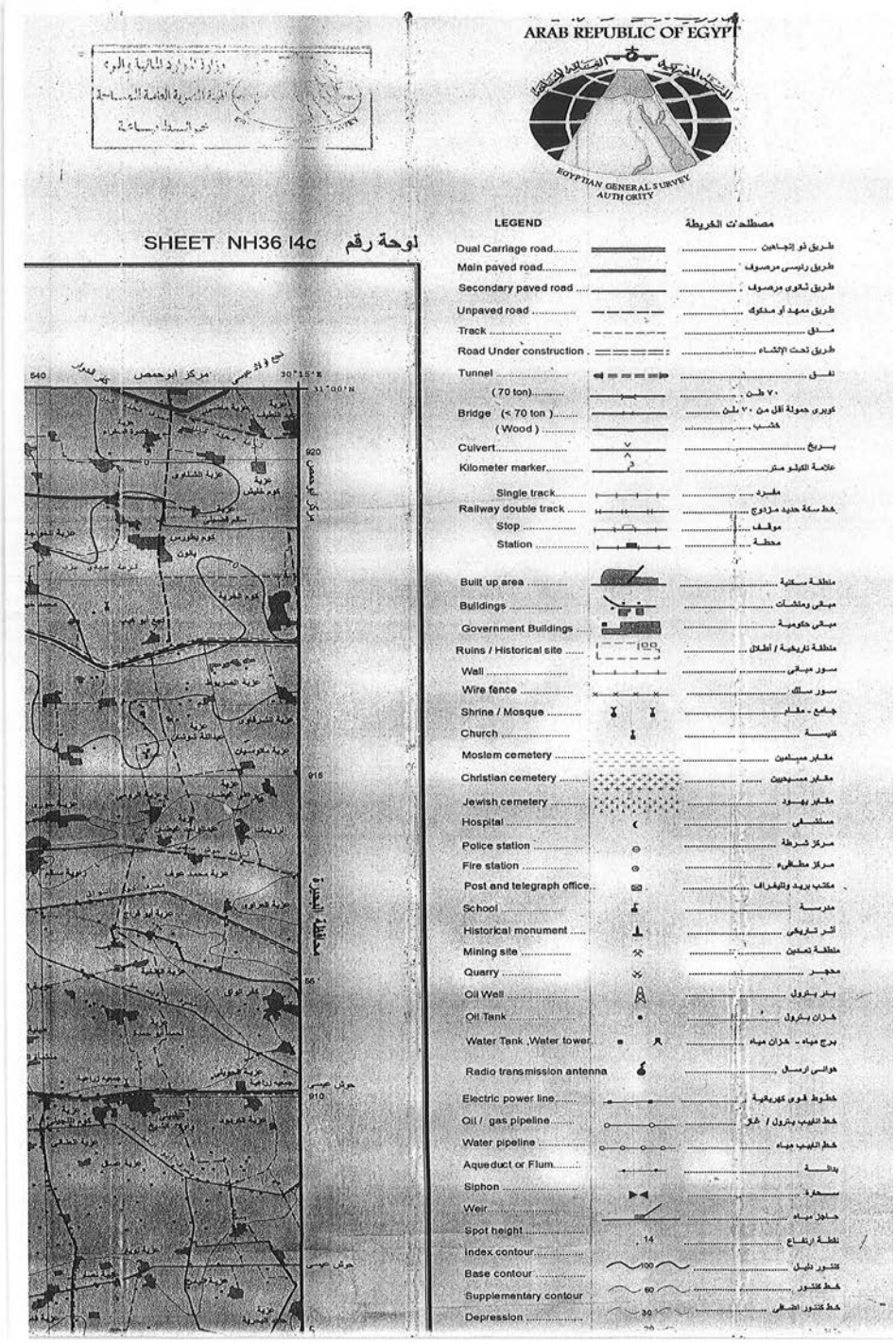
ARAB REPUBLIC OF EGYPT
EGYPTIAN GENERAL SURVEY AUTHORITY
SHEET NH36 I4c لوحة رقم
LEGEND مصطلحات الخريطة
Dual Carriage road طريق ذو اتجاهين
Main paved road طريق رئيسى مرصوف
Secondary paved road طريق ثانوى مرصوف
Unpaved road طريق ممهد أو مدكوك
Track مدق
Road Under construction طريق تحت الإنشاء
Tunnel نفق
(70 ton) ٧٠ طن
Bridge (< 70 ton) كوبرى حمولة أقل من ٧٠ طن
(Wood) خشب
Culvert بربخ
Kilometer marker علامة الكيلو متر
Single track مفرد
Railway double track خط سكة حديد مزدوج
Stop موقف
Station محطة
Built up area منطقة سكنية
Buildings مبانى ومنشآت
Government Buildings مبانى حكومية
Ruins / Historical site منطقة تاريخية / أطلال
Wall سور مبانى
Wire fence سور سلك
Shrine / Mosque جامع - مقام
Church كنيسة
Moslem cemetery مقابر مسلمين
Christian cemetery مقابر مسيحيين
Jewish cemetery مقابر يهود
Hospital مستشفى
Police station مركز شرطة
Fire station مركز مطافىء
Post and telegraph office مكتب بريد وتليغراف
School مدرسة
Historical monument أثر تاريخى
Mining site منطقة تعدين
Quarry محجر
Oil Well بئر بترول
Oil Tank خزان بترول
Water Tank ,Water tower برج مياه - خزان مياه
Radio transmission antenna هوائى ارسال
Electric power line خطوط قوى كهربائية
Oil / gas pipeline خط انبوب بترول / غاز
Water pipeline خط انبوب مياه
Aqueduct or Flum بداية
Siphon سحارة
Weir حاجز مياه
Spot height نقطة ارتفاع
Index contour كنتور دليل
Base contour خط كنتور
Supplementary contour خط كنتور اضافى
Depression
مركز ابوحمص
محافظة البحيرة

ابو المطامير

ABŪ ALMAŢĀMIR

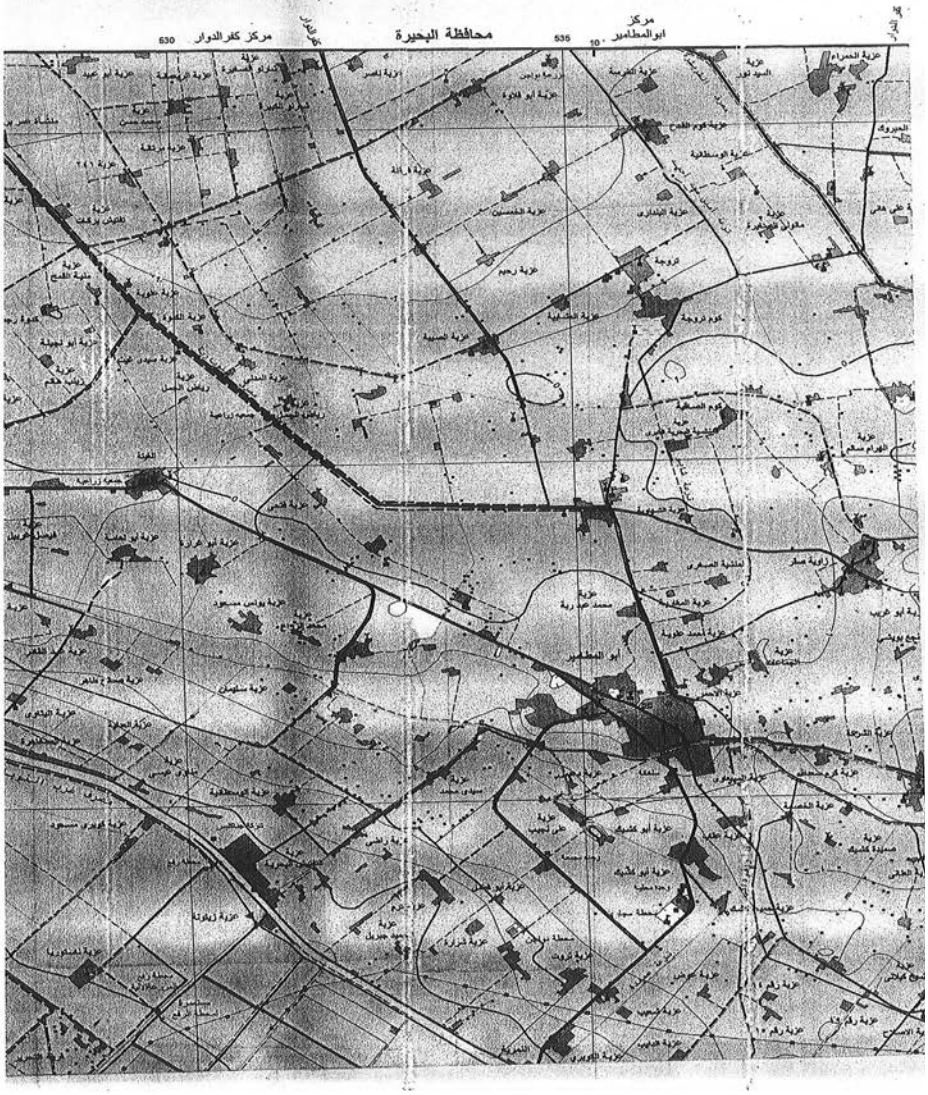

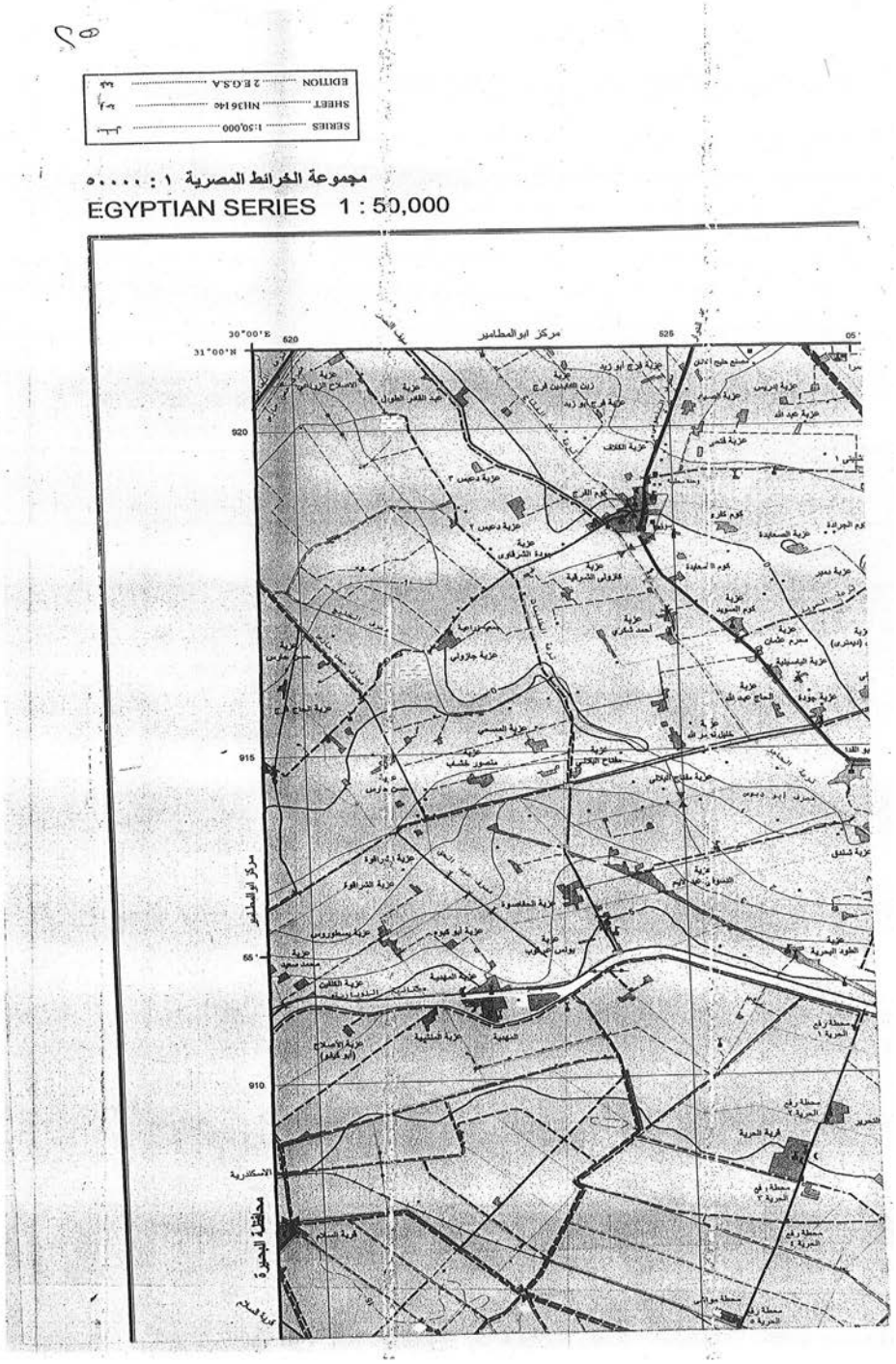
SERIES 1:50,000
SHEET NH36 16
EDITION ..... 2 E.G.S.A
مجموعة الخرائط المصرية ١ : ٥٠٠٠٠
EGYPTIAN SERIES 1 : 50,000
مركز ابو المطامير
مركز ابو المطامير
محافظة البحيرة
الاسكندرية
30°00'E
31°00'N
620
625
920
915
910



Cutting	جرف أو منحدر
Embankment	قطـــع
Sand	رمل أو تكسية
Sand dunes	رمـــال
Cultivated areas	غرود رملية
Orchards and trees	منطقة زراعية
Land under reclamation	بساتين وأشجار
Palm trees	أراضى جارى استصلاحها
Bush	نخيل ، أشجار
Grass	أعشـــاب
Rocks	حشـــائش
Coral reef	صـــخور
Lighthouse	شعاب مرجانية
Dock or pier	فنـــار
Buoy	رصيف ميناء أو حاجز أمواج
Dolphins	عوامـــة
	علامات لتحديد مسار السفن
Car ferry	محطـــة سيارات
Perennial lake	بحيـــرة
Intermittent lake or pond	بحيرة أو بركة موسمية
Sabkhah	سبخـــة
Land subject to inundation	أرض تغمرها المياه
Marsh	مستنقـــع
Salt flat	ملاحـــات
River or stream	نهر أو مجرى مائى
Wide wadi	وادى عريـــض
Narrow wadi	وادى ضيـــق
more than 25 m...	أكثر من ٢٥ متر
Canals from 10 to 25 m....	ترع من ١٠ الى ٢٥ متر
from 5 to 10 m.....	من ٥ الى ١٠ متر
more than 25 m....	أكثر من ٢٥ متر
Drains from 10 to 25	مصارف من ١٠ الى ٢٥ متر
from 5 to 10 m	من ٥ الى ١٠ متر
Well - dry well	بئر جاف - بئر
Spring	عين مياه
Dam	ســـد
Barrage	خـــزان
Lock	هويس - بوابة مياه
Horizontal control point	نقطة ثوابت أفقية
Bench mark	نقطة تسوية (رويير)
International boundary	حدود دولية
Governorate boundary	حدود محافظة
Markaz boundary	حدود مركز

نظام ترقيم اللوحات

SHEET NUMBERING DIAGRAM

M	N	O	P
1 2 3 4 5 6	J	K	L
E	F	G	H
A	B	C	D

NH36

50°E 33° 00'E 36° 00'E

All Rights Reserved By E.G.S.A.
Date Of Printing 25/08/2025
حقوق الطبع محفوظة للهيئة المصرية العامة للمساحة
تاريخ الطباعة ٢٠٢٥/٠٨/٢٥

لصحة نطق الأسماء المبينة بالحروف اللاتينية يرجع الى قرار هيئة الأمم المتحدة سنة ١٩٧٣ الخاص بأسلوب كتابة الأسماء العربية

Users should refer to UN Resolution 1973 Transliteration system for the proper pronunciation of names and labels

SERIES	1:50,000	مسلسل
SHEET	NH36 I4c	لوحة
EDITION	2 E.G.S.A	طبعة

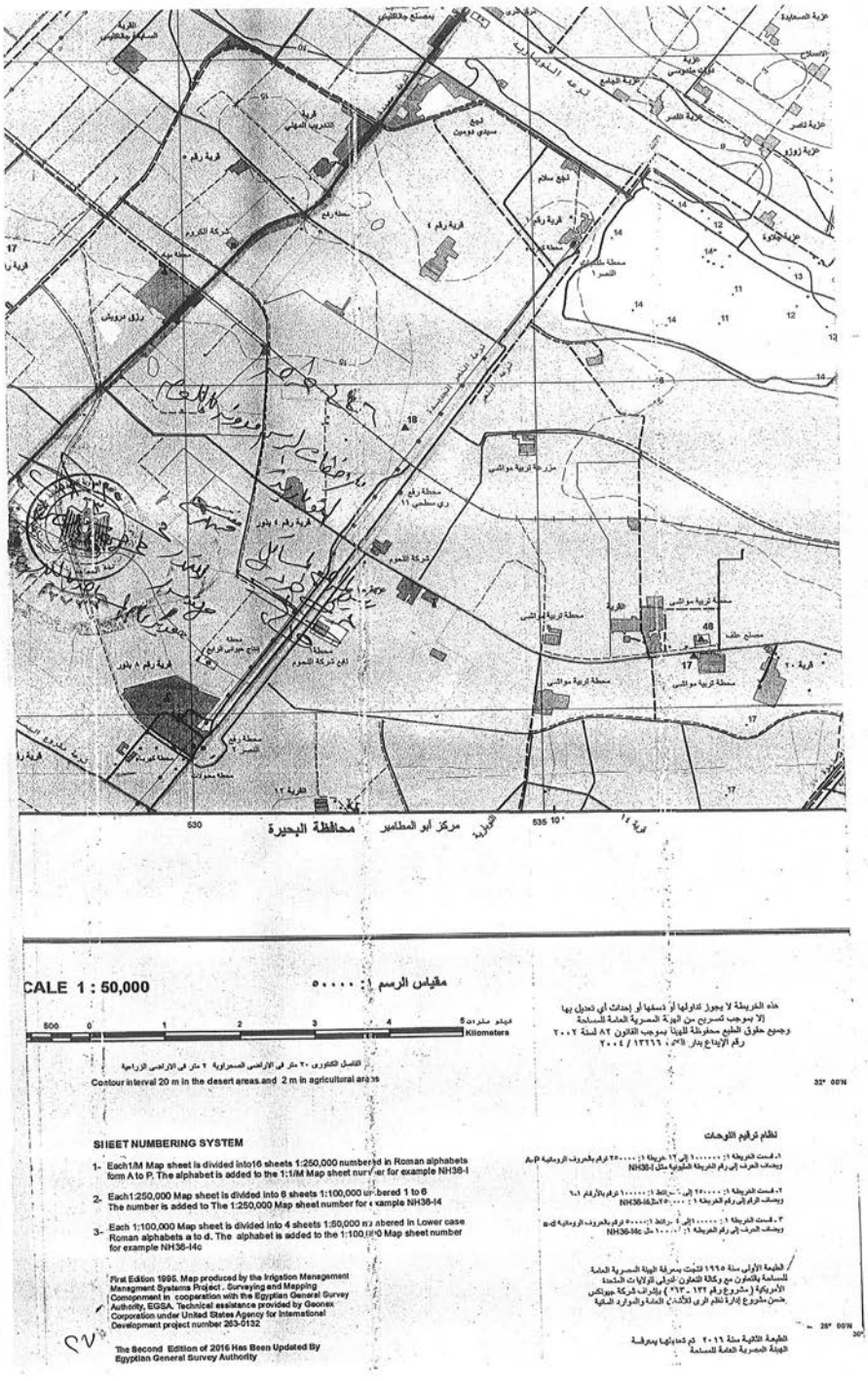
محافظة البحيرة
مركز أبو المطامير
CALE 1 : 50,000
مقياس الرسم ١ : ٥٠٠٠٠
Kilometers
Contour interval 20 m in the desert areas and 2 m in agricultural areas
SHEET NUMBERING SYSTEM
1- Each1:M Map sheet is divided into16 sheets 1:250,000 numbered in Roman alphabets form A to P. The alphabet is added to the 1:1M Map sheet number for example NH36-I
2- Each1:250,000 Map sheet is divided into 6 sheets 1:100,000 numbered 1 to 6 The number is added to The 1:250,000 Map sheet number for example NH36-I4
3- Each 1:100,000 Map sheet is divided into 4 sheets 1:50,000 numbered in Lower case Roman alphabets a to d. The alphabet is added to the 1:100,000 Map sheet number for example NH36-I4c
First Edition 1995. Map produced by the Irrigation Management Mangment Systems Project . Surveying and Mapping Component in cooperation with the Egyptian General Survey Authority, EGSA. Technical assistance provided by Geonex Corporation under United States Agency for International Development project number 263-0132
The Second Edition of 2016 Has Been Updated By Egyptian General Survey Authority
نظام ترقيم اللوحات
الطبعة الأولى سنة ١٩٩٥ انتجت بمعرفة الهيئة المصرية العامة للمساحة بالتعاون مع وكالة التعاون الدولى للولايات المتحدة الأمريكية (مشروع رقم ١٣٢ - ٢٦٣) بالتراف شركة جيونكس
الطبعة الثانية سنة ٢٠١٦ تم تحديثها بمعرفة الهيئة المصرية العامة للمساحة

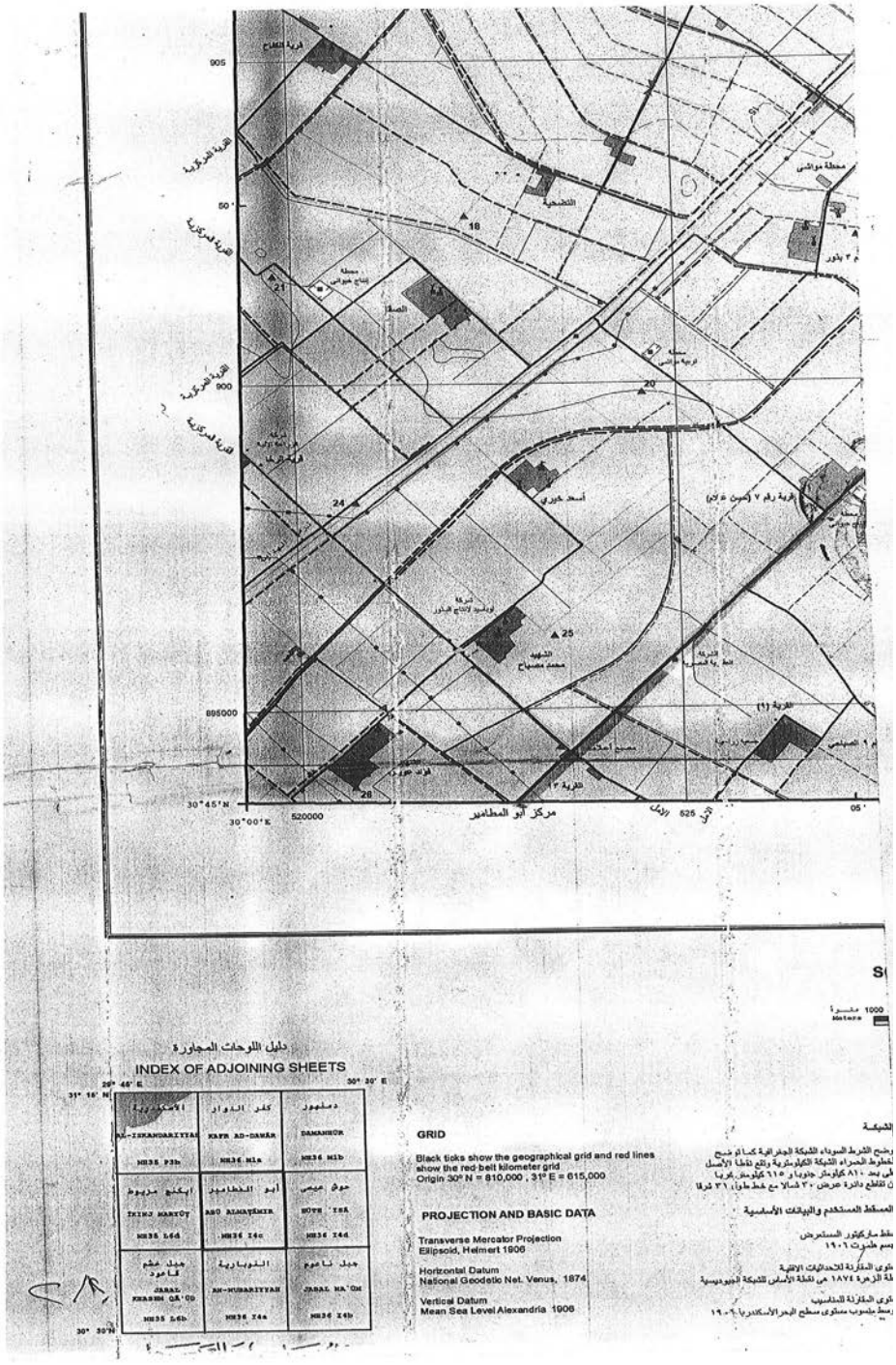
905
50'
900
895000
30°45'N
30°00'E
520000
525
05'
مركز أبو المطامير
التضحية
الصفا
أسعد خيري
التمهيد
محمد مصباح
دليل اللوحات المجاورة
INDEX OF ADJOINING SHEETS
31° 15' N
29° 45' E
30° 30' E
30° 30'N
الإسكندرية
AL-ISKANDARIYYAH
NH35 F3b
كفر الدوار
KAFR AD-DAWAR
NH36 H1a
دمنهور
DAMANHOUR
NH36 H1b
إيتاي مريوط
THINJ MARYOUT
NH35 I6d
أبو المطامير
ABO ALMATEMIR
NH36 I4c
حوش عيسى
HOUSH 'ESA
NH36 I4d
جبل عثم قاعود
JABAL 'EASIM QA'OD
NH35 J6b
الدوبارية
AN-NUBARIYYAH
NH36 J4a
جبل ناعوم
JABAL NA'OM
NH36 J4b
GRID
Black ticks show the geographical grid and red lines show the red-belt kilometer grid
Origin 30° N = 810,000 , 31° E = 615,000
PROJECTION AND BASIC DATA
Transverse Mercator Projection
Ellipsoid, Helmert 1906
Horizontal Datum
National Geodetic Net. Venus, 1874
Vertical Datum
Mean Sea Level Alexandria 1906
1000 متـــر
Meters