قرار رئيس مجلس الوزراء

رقم ٤٦٨١ لسنة ٢٠٢٣

رئيس مجلس الوزراء

بعد الاطلاع على الدستور ؛

وعلى قانون نظام الإدارة المحلية الصادر بالقانون رقم ٤٣ لسنة ١٩٧٩ ولائحته التنفيذية ؛

وعلى القانون رقم ١٠ لسنة ١٩٩٠ بشأن نزع ملكية العقارات للمنفعة العامة ولائحته التنفيذية ؛

وعلى قرار رئيس الجمهورية رقم ٢٧٩ لسنة ٢٠١٨ بالتفويض فى بعض الاختصاصات ؛

وعلى قرار رئيس مجلس الوزراء رقم ٢٢٧٩ لسنة ٢٠٢٠ بشأن اعتبار مشروع إنشاء الطريق الدائرى حول مدينة فاقوس بمحافظة الشرقية بطول (٧) كيلو مترات من أعمال المنفعة العامة ؛

وبناءً على ما عرضه وزير النقل ؛

قرر :

(المادة الأولى)

يعتبر من أعمال المنفعة العامة مشروع إنشاء الطريق الدائرى حول مدينة فاقوس بمحافظة الشرقية بطول (٧) كيلو مترات .

(المادة الثانية)

يُستولى بطريق التنفيذ المباشر على الأراضى اللازمة لتنفيذ المشروع المشار إليه فى المادة السابقة ، والمبين موقعها ومساحتها وحدودها وأسماء ملاكها الظاهرين بالمذكرة الإيضاحية والخرائط المساحية والكشوف المرفقة .

(المادة الثالثة)

يُنشر هذا القرار فى الجريدة الرسمية .

صدر برئاسة مجلس الوزراء فى ٢٠ جمادى الأولى سنة ١٤٤٥ هـ

(الموافق ٤ ديسمبر سنة ٢٠٢٣ م) .

رئيس مجلس الوزراء

دكتور/ مصطفى كمال مدبولى

وزارة النقل

مذكرة إيضاحية

لقرار رئيس مجلس الوزراء

بشأن إضفاء صفة النفع العام على مشروع إنشاء الطريق الدائرى حول مدينة فاقوس بمحافظة الشرقية بطول (٧) كيلو مترات

فى إطار خطة وزارة النقل للحد من الحوادث على شبكة الطرق السريعة والرئيسية وتحقيق السيولة المرورية من خلال تنفيذ مشروعات تطوير عدد من الطرق ذات الكثافة المرورية العالية ، ومن أهمها الطريق الدائرى حول مدينة فاقوس .

بتاريخ ٢٠٢٠/١١/٧ صدر قرار رئيس مجلس الوزراء رقم ٢٢٧٩ لسنة ٢٠٢٠ باعتبار مشروع إنشاء الطريق الدائرى حول مدينة فاقوس بمحافظة الشرقية بطول (٧) كيلو مترات من أعمال المنفعة العامة ، وتم النشر فى الجريدة الرسمية بتاريخ ٢٠٢٠/١١/١٩

تطلب الهيئة العامة للطرق والكبارى تجديد القرار رقم ٢٢٧٩ لسنة ٢٠٢٠ المشار إليه نظرًا لانتهائه فى ٢٠٢٣/١١/١٨ لاستكمال إجراءات النشر والعرض وصرف باقى التعويضات ، الأمر الذى يتطلب تجديد قرار المنفعة العامة للمشروع طبقًا للقانون رقم ١٠ لسنة ١٩٩٠ وتعديلاته .

ورد كتاب الهيئة المصرية العامة للمساحة متضمنًا قيمة التعويض المبدئى المقرر لنزع الملكية المطلوبة للأراضى والمبانى المتعارضة مع المشروع بنحو (١٨٠,٢٧٠) مليون جنيه - (مرفق ١) .

مرفق طيه ما يلى :

عدد (١٢) كشفًا معتمدًا من مديرية المساحة بالشرقية والممهور بخاتم شعار الجمهورية لأسماء الملاك الظاهرين للمساحات المطلوب نزع ملكيتها لصالح المشروع - (مرفق ٢) .

عدد (٣) لوحات بالتخطيط الإجمالى للمشروع - (مرفق ٣) .

وفـى ضوء مـا تقدم نتشـرف أن نرفق طيه مشـروع قرار رئيس مجلـس الوزراء باعتبار مشروع إنشاء الطريق الدائرى حول مدينة فاقوس بمحافظة الشرقية بطول (٧) كيلـو مترات مـن أعمال المنفعة العامة ، وفقًا لأحكام القانون رقم ١٠ لسـنة ١٩٩٠ بشأن نزع ملكية العقارات للمنفعة العامة وتعديلاته .

وزير النقل

فريق/ كامل عبد الهادى الوزير

EGYPTIAN GENERAL SURVEY AUTHORITY

مديريه المساحه بالشرقيه

مكتب المشروعات

كشف باسماء الملاك الظاهرين للمسار المقترح لانشاء تحويله حول مدينة فاقوس

م	المركز	القرية	اسم الحوض ورقمه	رقم القطعه	المسطح			اسماء الملاك الظاهرين
					س	ط	ف	
٥٩	فاقوس	السيدامون	حوض الشرقى نمره ٣	ض-١٧٨	١٦	٢٠	-	مديحه عبدالوهاب خليل +عزيزه + منى
٦٠				ض-١٧٨	٦	٤	-	منال عبدالوهاب خليل + مها
٦١				ض-١٧٢	١٢,٥	٢	-	السيد ابراهيم محمد احمد
٦٢				ض-١٧١	٢١,٥	١٠	-	نبيله ابراهيم امام عبدالرحمن , فايزه اختها
٦٢				ض-١٧٠	٢٣	٢١	-	رضا ابراهيم امام عبدالرحمن

رئيس مكتب المشروعات

رئيس القسم

يعتمد / ..

مهندس مدير عام المساحه بالشرقيه

مديريه المساحه بالشرقيه

مكتب المشروعات

EGYPTIAN GENERAL SURVEY AUTHORITY

كشف باسماء الملاك الظاهرين للمسار المقترح لانشاء تحويله حول مدينة فاقوس

م	المركز	القرية	اسم الحوض ورقمه	رقم القطعه	المسطح س	المسطح ط	المسطح ف	اسماء الملاك الظاهرين
٦٤	فاقوس	الديدامون	حوض الشرقي نمره ٣	ضـ١٦٦	١٨,٥	٥	-	صلاح عبدالفتاح محمد جمعه
٦٥				ضـ١٧٠	-	٥	-	عبدالفتاح حسن امام + محاسن عبدالله احمد + احمد عبدالعزيز
٦٦				ضـ١٢٣	٢٢,٥	٣	-	احمد محمود منصور
٦٧				ضـ١٧٠	٢١	١	-	احمد عبدالعزيز حسن امام
٦٨				ضـ١٧٠	٧	٧	-	جمال عبدالرحمن ابو ادريس
٦٩				ضـ١٢٢	١٦,٥	١	-	عبدالفتاح عبدالعال ابراهيم , اخته صدفه
٧٠				ضـ١٧٠	٢٠	٦	-	عبدالفتاح حسن امام
٧١				١٢٠,١٢١ ١١٤,١١٥,	٢١	٥	٢	حسن احمد عبدالعال حنفى
٧٢				ضـ١١٨	١٠	٣	-	صالح عبدالفتاح محمد جمعه
٧٣				ضـ١١٨	٧,٥	-	-	عبدالله محمد احمد
٧٤				ضـ١١٨	٦,٥	-	-	محمد طنطاوى
٧٥				ضـ١١٨	٥.٥	-	-	محمود محمد احمد
٧٦				ضـ١١٥	-	٥	-	عبدالفتاح عبدالعال ابراهيم منصور
٧٧				ضـ١٢١	٣	٥	-	حسن احمد عبدالعال
٧٨				ضـ١١٥	٤	٤	-	الدكتور عبدالعظيم منصور

رئيس مكتب المشروعات — رئيس القسم — يعتمد / ١٠٣ — مهندس مدير عام المساحه بالشرقيه ٢١/٤/٢٠٢٣

= صوره طبق الأصل =

رئيس المشروعات — رئيس القسم

٤-١٤ + وزارة ٤٦٨١

مديريه المساحه بالشرقيه

مكتب المشروعات

كشف باسماء الملاك الظاهرين للمسار المقترح لانشاء تحويله حول مدينة فاقوس

م	المركز	القرية	اسم الحوض ورقمه	رقم القطعه	المسطح س	المسطح ط	المسطح ف	اسماء الملاك الظاهرين
٧٩	فاقوس	البيدامون	حوض الشرقي نمره ٣	ضـ١١٥	٥,١٩	٤	-	السيد عبدالرزف , احمد حسن احمد عبدالعال محمود السيد عبدالعال
٨٠				ضـ١١٥	٢٢	٢	-	محمد لطفى محمد السيد
٨١				ضـ١١٥	٦	١	-	محمد محمد احمد سالم
٨٢				ضـ٥٦	١	-	-	ابوزيد عبدالله ابوزيد
٨٣				ضـ١١٥	١٠	٩	-	د/عبدالعظيم منصور , نشأت منصور احمد عبدالعزيز حسن امام
٨٤				ضـ٥٧	٢١	-	-	ورثه انور احمد عبدالفتاح
٨٥				ضـ٥٧	٢	٤	-	ورثه عبدالعال الديدامونى فخر الدين
٨٦				ضـ٥٧, ٥٨	١٢	٢	-	فاطمه عبدالله فخر الدين
٨٧				ضـ٦٤	١٨	١٠	-	هانى محمود ابو الرووس واخواته
٨٨				ضـ٦٣	١٨	-	-	لطفى محمد عبدالرحيم حسين
٨٩				ضـ٦٥	٢١	٣	-	عبداللطيف حسن حنفى
٩٠				ضـ٦٦	٢١	١	-	زراعه السيد ابوابوضيف
٩١				ضـ٦٧	١٦	١	-	احمد عبدالعزيز فياض
٩٢				ضـ٦٨	١٨	١	-	ورثه محمد محمد محمد حسن
٩٣				ضـ٦٢, ٦٣,٦٤	٣	٣	١	تقسيم وليد ابو شريف , واخرون
٩٤				ضـ٦١	١٢	٤	-	احمد محمد دراويش
٩٥				ضـ٦١	-	٣	-	ورثه زين محمد محمد حسين

رئيس مكتب المشروعات

رئيس القسم

يعتمد /

مهندس مدير عام المساحه بالشرقيه

(٤)

مديريه المساحه بالشرقيه

مكتب المشروعات

كشف باسماء الملاك الظاهرين للمسار المقترح لانشاء تحويله حول مدينة فاقوس

م	المركز	القرية	اسم الحوض ورقمه	رقم القطعه	المسطح س	المسطح ط	المسطح ف	اسماء الملاك الظاهرين
٩٦	فاقوس	البيدامون	حوض الشرقي نمره ٣	ضـ٥٩	٩	٦	-	ورثه بليغ معاطى فخر الدين
٩٧				ضـ٥٩	١٠	-	-	ورثه عبدالعزيز معاطى فخر الدين
٩٨				ضـ٥٨	٨,٥	٣	-	محمد عادل
٩٩				ضـ٦٠	٦	١٥	-	ورثه محمد عبدالله فخر الدين
١٠٠			حوض ام عليوه نمره ٢	ضـ٧٥, ٧٦	١٨	٥	١	ياسر محمد صلاح , منى محمد خليل
١٠١				ضـ٧١	١١	-	-	جيهان امير المهدى عبدالعال واخواتها
١٠٢				ضـ٧٠	١	١	-	محمد محمود نصر
١٠٣				ضـ٧٦	-	٤	-	محمد عبدالرحمن محمد على عاشور
١٠٤				ضـ٧٠	١٦	١	-	طلعت عبدالرحيم سليم
١٠٥				ضـ٧٦	١٩	٩	-	ورثه محمد عبدالله على العشرى
١٠٦				ضـ٧٦	-	١	-	ياسر محمد صلاح
١٠٧				ضـ٦٩	٢١	٤	-	ورثه ابراهيم عبدالقادر
١٠٨				ضـ٦٧	١,٥	١	-	عبدالودود السيد باشا
١٠٩				ضـ٦٧	٣	٢	-	ورثه ابراهيم عبدالقادر
١١٠				ضـ٢٦٥	١٣	٤	-	منى محمد خليل , سناء محمد خليل
١١١				ضـ٦٦, ٢٦٧	٤	٥	-	على محمد سليمان متولى
١١٢				ضـ٧٦	٩	١	-	ماجده محمد عبدالله على العشرى

رئيس مكتب المشروعات — رئيس القسم — يعتمد / مهندس مدير عام المساحه بالشرقيه

٢١/٤/٢٠٢٢

= صورة طبق الأصل =

مديريه المساحه بالشرقيه

مكتب المشروعات

EGYPTIAN GENERAL SURVEY AUTHORITY

كشف باسماء الملاك الظاهرين للمسار المقترح لانشاء تحويله حول مدينة فاقوس

م	المركز	القرية	اسم الحوض ورقمه	رقم القطعه	المسطح س	المسطح ط	المسطح ف	اسماء الملاك الظاهرين
١١٣	فاقوس	الديدمون	حوض ام عليوه نمره ٢	ضـ٢٦٤	١٧	٧	-	منى محمد خليل , سناء محمد خليل
١١٤				ضـ٢٦٤	١٩	٥	-	ورثه زينب احمد حنفى
١١٥				ضـ٣٣	٩,٥	-	-	عثمان حسين على سليم
١١٦				ض٤٠-٤٢	٦	٢	-	محمد الشافعى عبدالعال امين
١١٧				ضـ٤٠-٤٣	١٢	١	-	احمد سالم محمد سالم , منار ثروت عبدالموجود
١١٨				ضـ٤٣	-	٢	-	ناديه احمد فؤاد
١١٩				ضـ٤٣-٥٩	٢	٨		اسامة عبد العال امين – سميره عبد العال امين
١٢٠				ضـ٣٩-٤٤	٧	١٩	-	عبدالرحيم حسين علي سليم
١٢١				ضـ٣٧-٣٨	٤	١٠	١	اسامه عبدالمتعال امين
١٢٢			حوض الرمل ٤	ضـ١٠١	٦	٣	-	عبدالمنعم متولى ابوالعلا فراج
١٢٣				ضـ١٠١	٩,٥	٢	-	الباز متولى ابو العلا فراج
١٢٤				ضـ١٠١	١٠	٣	-	ورثه احمد متولى احمد ابو العلا فراج
١٢٥				ضـ١٠١	٢٢	١	-	ورثه فاطمه السيد مصطفى ومباعه لاخرين
١٢٦				ضـ١٠١	١٦	١	-	مصطفى على حسن الوزير

رئيس مكتب المشروعات

رئيس القسم

يعتمد / م . ا

مهندس مدير عام المساحه بالشرقيه

مديريه المساحه بالشرقيه

مكتب المشروعات

EGYPTIAN GENERAL SURVEY AUTHORITY

كشف باسماء الملاك الظاهرين للمسار المقترح لانشاء تحويله حول مدينة فاقوس

م	المركز	القرية	اسم الحوض ورقمه	رقم القطعه	المسطح س	المسطح ط	المسطح ف	اسماء الملاك الظاهرين
١٢٧	فاقوس	الديمون	حوض الرمل ٤	ض١٠٢	٣	٧	٢	اشرف محمد عبدالمولى ,واخواته امينه واحسان وايمن
١٢٨				ض١٠٧	٢٢	٤	-	ورثه السيد اسماعيل فرج
١٢٩				ض١٠٧	١٤	-	-	فهمى عبدالمنعم عبدالعال
١٣٠				ض١٠٤	١٥	-	-	عبدالحميد احمد محمد سليمان
١٣١				ض١٠٣	١١	١٧	-	محمد كمال عبدالعال محمد حسين
١٣٢				ض١٠٣	١٦	١٤	-	اشرف محمد عبدالمولى
١٣٣				ض٩١	١٠	٢٢	-	عاطف محمد عبدالعزيز
١٣٤				ض٨٩	١٩	٨	-	ورثه عبدالعظيم احمد محمد , ورثه محمد احمد يوسف, ورثه عصام ابو الفتوح
١٣٥				ض٨٨	١٧	٨	-	ملكه هانم عبدالرحمن حسن
١٣٦				ض٨٥	١٦	٧	-	محمد السيد حسان واخيه حسن واخرون
١٣٧				ض٨٥	١٢	٧	-	عبدالعظيم ابوالعطا
١٣٨				ض٩	٣	-	-	ورثه عبدالعظيم احمد محمد العرينى
١٣٩				ض٨٤	٢	١	-	ملكه هانم عبدالرحمن حسن
١٤٠				ض٨٥	٢	-	-	احمد محمد ابراهيم محمد
١٤١				ض٨٥	١٧	-	-	محمد عثمان محمد احمد
١٤٢				ض٨١	٢٢	٢	-	احمد حسين سعيد
١٤٣				ض٨٠	٧	١٠	-	امينه عبدالعال سليمان

رئيس مكتب المشروعات

رئيس القسم

يعتمد /

مهندس مدير عام المساحه بالشرقيه

مديريه المساحه بالشرقيه

مكتب المشروعات

كشف باسماء الملاك الظاهرين للمسار المقترح لانشاء تحويله حول مدينة فاقوس

م	المركز	القرية	اسم الحوض ورقمه	رقم القطعه	المسطح س	المسطح ط	المسطح ف	اسماء الملاك الظاهرين
١٤٤	فاقوس	الديمون	حوض الرمل ٤	ض٨٣	٢٠	١١	-	بثينه عبدالعال سليمان
١٤٥				ض٧٩	١١	٢	-	محمد احمد محمد
١٤٦				ض٧٩	٨	٢	-	حسن احمد محمد السيد
١٤٧				ض٧٩	٢٢	١	-	هانم احمد محمد السيد
١٤٨				ض٧٨	١٣	٢	-	عبدالعزيز سيراميك
١٤٩				ض٨٣-٧٤	٩	١٧	-	احمد ابوهاشم
١٥٠				ض٧٧	٢	٢	-	وليد حسنى حسين , دعاء زكريا حسنى حسين صالح
١٥١				ض٧٦	٦	-	-	عادل محمد كثير
١٥٢				ض٧٤	١٩	١١		بدون
١٥٣				ض٧٥	-	٥	١	كمال الشافعى
١٥٤				ض٧٣	٢	٣	-	احمد حسن سعيد
١٥٥			حوض السوريه ٧ تانى	ض٦٥	١٢	٢١	-	محمود توفيق
١٥٦				ض٦٥-٦٦	٧	٤	١	احمد حسين سعيد
١٥٧				ض٦٤	٢	١٥	-	ورثه فاطمه كامل
١٥٨				ض٦٣	١٨	-	٢	ياسر احمد كامل

رئيس مكتب المشروعات

رئيس القسم

يعتمد /

مهندس مدير عام المساحه بالشرقيه

= صورة طبق الأصل =

مديريه المساحه بالشّرقيه

مكتب المشروعات

EGYPTIAN GENERAL SURVEY AUTHORITY

كشف باسماء الملاك الظاهرين للمسار المقترح لانشاء تحويله حول مدينة فاقوس

م	المركز	القرية	اسم الحوض ورقمه	رقم القطعه	المسطح س	المسطح ط	المسطح ف	اسماء الملاك الظاهرين
١٥٩	فاقوس	فاقوس	حوض السرو نمره ٥ قسم ثاني	ض١٨		٣		الكهرباء
١٦٠				ض١٨	١٥	٩		مقابر + مجلس المدينه
١٦١				ض٢-٣-٥	١٥	١	١	ورثه يوسف اسماعيل ابراهيم
١٦٢				ض٥-٦	٧	٥		رسميه عبدالعزيز احمد محمد
١٦٣				ض٦	١٧	٢		انصارى غمرى اسماعيل
١٦٤				ض١	٣	٢		محمد عوض السيد اسماعيل
١٦٥		البيروم	حوض السرو نمره ١	ض٢٣١	٥	٣		احمد عبدالرحمن واخرون
١٦٦				ض٢٣١	٨	٣		محمد ابراهيم على
١٦٧				ض٢٣٠-٢٢٩-٢٢٨	٤	٢٣		ورثه السيد على سالم
١٦٨				ض٢٢٧	١٦	١		اشرف على محمد ابراهيم
١٦٩				ض٢٢٧	٢٠			السيد ابراهيم على ابراهيم
١٧٠				ض٢٢٧	٦,٥	٥		محمد سلامه ابراهيم
١٧١				ض٢٢٨	١٠	١١		ورثه ابراهيم على ابراهيم
١٧٢		فاقوس	حوض السرو نمره ٥ اول	ض١٨	١	١٠		محمود صلاح محمد ابراهيم
١٧٣				ض٢٦	١٠	٣		السيد محمد سليمان على شحاته
١٧٤				ض٢٦	١١	٥		جمال محمد سليمان على شحاته
١٧٥				ض٢٦	١٥	٣		انتصار محمد سليمان على شحاته + رجاء محمد

رئيس مكتب المشروعات

رئيس القسم

يعتمد /

مهندس مدير عام المساحه بالشرقيه

= صورة طبق الأصل =

مديريه المساحه بالشرقيه

مكتب المشروعات

EGYPTIAN GENERAL SURVEY AUTHORITY

كشف باسماء الملاك الظاهرين للمسار المقترح لانشاء تحويله حول مدينة فاقوس

م	المركز	القرية	اسم الحوض ورقمه	رقم القطعه	المسطح س	المسطح ط	المسطح ف	اسماء الملاك الظاهرين
١٧٦	فاقوس	فاقوس	حوض السرو نمره ٥ اول	ض ٢٦	٦	١	-	محاسن محمد سليمان على شحاته
١٧٧				ض١٨-١٩	٨	٣	-	شلبى صلاح محمد ابراهيم
١٧٨				ض ١٩	١٤,٥		-	محمد صلاح محمد ابراهيم
١٧٩				ض١٩	٢١		-	اشرف على محمد
١٨٠				ض٢٠	١,٥		-	محمد الصادق محمد
١٨١				ض٢٤-٢٥-٢٣	٢٠	١٩	-	ايناس السيد الشافعى عبدالسلام
١٨٢				ض٢٧	٦	١٥	-	ورثه محمد طلبه على
١٨٣				ض٢٧	٢٢	١٦	١	عمر محمد احمد السباعى
١٨٤				ض٢٧	١٣	٦	-	محمد طلبه على
١٨٥				ض٢٨-٢٩	١٣	١٠	-	محمود حسن السيد
١٨٦				ض٢٩	١٩	٨		السيد محمد السيد اسماعيل
١٨٧				ض٣٣	١١	٤	-	خليج النحاس
١٨٨				ض٣٤	٤	٣	-	محمد السيد سالم
١٨٩				ض٣٥	-	١	-	عبدالمقصود جاد عبدالغنى
١٩٠		البيروم	حوض السرو نمره ٥ اول	ض٣٨٧	١٣	١	-	ورثه عبدالرحمن عوض سرحان
١٩١				ض٣٨٧	١٥	٥	-	ورثه اعتدال عوض سرحان
١٩٢				ض٣٨٧	٢١	٧	-	السيد العوضى
١٩٣				ض٣٨٧	٢٣	٤	-	ابراهيم محمد حسن على سرحان واخيه محمود

رئيس مكتب المشروعات

رئيس القسم

يعتمد / مهندس مدير عام المساحه بالشرقيه

٢٠٢٢/٤/٢١

مديريه المساحه بالشرقيه

مكتب المشروعات

الهيئة المصرية العامة للمساحة
EGYPTIAN GENERAL SURVEY AUTHORITY

كشف باسماء الملاك الظاهرين للمسار المقترح لانشاء تحويله حول مدينة فاقوس

م	المركز	القرية	اسم الحوض ورقمه	رقم القطعه	المسطح س	المسطح ط	المسطح ف	اسماء الملاك الظاهرين
١٩٤	فاقوس	البيروم	حوض الباحره ٢	ض٣٨٨	٨	٤	-	حسن محمد حسن على سرحان
١٩٥				ض٣٨٨	٥,٥	١	-	السيد محمد حسن على سرحان
١٩٦				ض٣٨٨	١١	١	-	زينب احمد حسن على سرحان
١٩٧				ض٣٤٢	٢	٤	-	ماهر محمد اسماعيل شريف
١٩٨				ض٣٤١-٣٤٦	٥	١٤	-	محمد محمد طنطاوى دسوقى
١٩٩				ض٣٤٠-٣٣٦	٢٢	١٣	-	صلاح عبدالسميع ابراهيم عادل
٢٠٠				ض٣٣٣	٣	٢	-	ابراهيم احمد عبدالمجيد
٢٠١				ض٣٤٣	٢	٣	-	محمد عوض السيد اسماعيل
٢٠٢				ض٣٣٥	٧	٢	-	حسن عبدالمنعم حسن عبدالعال
٢٠٣					١٧,٥	٧	-	عبداللطيف حسن حنفى , محمد القلشانى محمد محمد رشا السيد عبدالرحمن باشا, محمد محمد ابراهيم محمد
٢٠٤				ض٣٢٨	٢	٤	-	حسن عبدالمنعم حسن عبدالعال
٢٠٥				ض٣٢٥	١٠	٤	-	محمد عبدالرحمن سليمان حبيب , محمود سليمان عبدالرحمن حبيب
٢٠٦				ض٣٤٢-٣١٠	١٩	٩	-	محمد محمود حسن المرسى
٢٠٧				ض٣٤٣	١٦			بدون
٢٠٨				ض٣٣٧	٦	٢		محمد محمد ابراهيم [illegible]
٢٠٩				ض٣٢٧	٢١	١		رشا السيد عبد الرحمن
٢١٠				ض٣٢٦	١٥	٣		محمد القرشانى محمد محمد
٢١١				ض٣٠٠	١٧	-	-	ورثه احمد شلبى
٢١٢				ض٣١٠	٢٢	١	-	اشرف على عبدالسلام عوض

رئيس مكتب المشروعات

رئيس القسم

يعتمد
مهندس مدير عام المساحه بالشرقيه

= صورة طبق الأصل =

مديريه المساحه بالشرقيه

مكتب المشروعات

كشف باسماء الملاك الظاهرين للمسار المقترح لانشاء تحويله حول مدينة فاقوس

م	المركز	القرية	اسم الحوض ورقمه	رقم القطعه	المسطح س	المسطح ط	المسطح ف	اسماء الملاك الظاهرين
٢١٢	فاقوس	البيروم	حوض الباجره ٢	ض٣١٠	٢١	٥	-	نجاة على يوسف حسن العطار
٢١٤				ض٣٢٤	-	١	-	محمد محمد الحسينى محمد يوسف
٢١٥				ض٣٢٤	-	٣	-	سامى عبدالحميد محمود شرف
٢١٦				ض٣١٠	١٧	٢	-	محمد احمد عبدالرحمن شريف
٢١٧				ض٣١٠	١٠	١	-	فايزه عباس محمد هاشم
٢١٨				ض٣١٠	٢٠	١	-	حياة محمد محمد العطار
٢١٩				ض٣١٠	٢١	-	-	محمود محمد حسن
٢٢٠				ض٣١٠	٨	١	-	احمد عبدالحى ادريس
٢٢١				ض٣١٠	١٨	١	-	فتحيه محمد حسن القرناوى
٢٢٢				ض٣١٠	١	٢	-	عبدالرحمن كليب
٢٢٣				ض٣٠٩	٩	-	-	هانم محمد حسن القرناوى
٢٢٤				ض٣٠٩	١٤	-	-	فتحيه محمد حسن القرناوى
٢٢٥				ض٣٠٩	١٣	-	-	دولت محمد حسن القرناوى
٢٢٦				ض٣٠٩	٢	١	-	خديجه محمد حسن القرناوى
٢٢٧				ض٣٠٩	١٨	-	-	محمد احمد شمعه
٢٢٨				ض٣٠٩-٣١٠	٢١	٤	-	فتحيه محمد حسن القرناوى
٢٢٩				ض٣٠٩	٣	٢	-	على احمد الغتيث

رئيس مكتب المشروعات

رئيس القسم

يعتمد /

مهندس مدير عام المساحه بالشرقيه

الهيئة المصرية العامة للمساحة
EGYPTIAN GENERAL SURVEY AUTHORITY

مديريه المساحه بالشرقيه

مكتب المشروعات

كشف باسماء الملاك الظاهرين للمسار المقترح لانشاء تحويله حول مدينة فاقوس

م	المركز	القرية	اسم الحوض ورقمه	رقم القطعه	المسطح س	المسطح ط	المسطح ف	اسماء الملاك الظاهرين
٢٢٠	فاقوس	البيروم	حوض الباجره ٢	ض٣٠٨	١٤	٣	-	ورثه عثمان الشبروای صيام
٢٢١				ض٣٠٧	٧	-	-	ورثه احمد محمد على شلبى
٢٢٢				ض٣١٠-٣٠٥	٦	١		فتحية محمد حسن قرناوى
٢٢٣				ض٣١٠	١			هنجر
٢٢٤				ض٣١٠	٢			بدون

رئيس مكتب المشروعات

رئيس القسم

يعتمد

مهندس مدير عام المساحه بالشرقيه

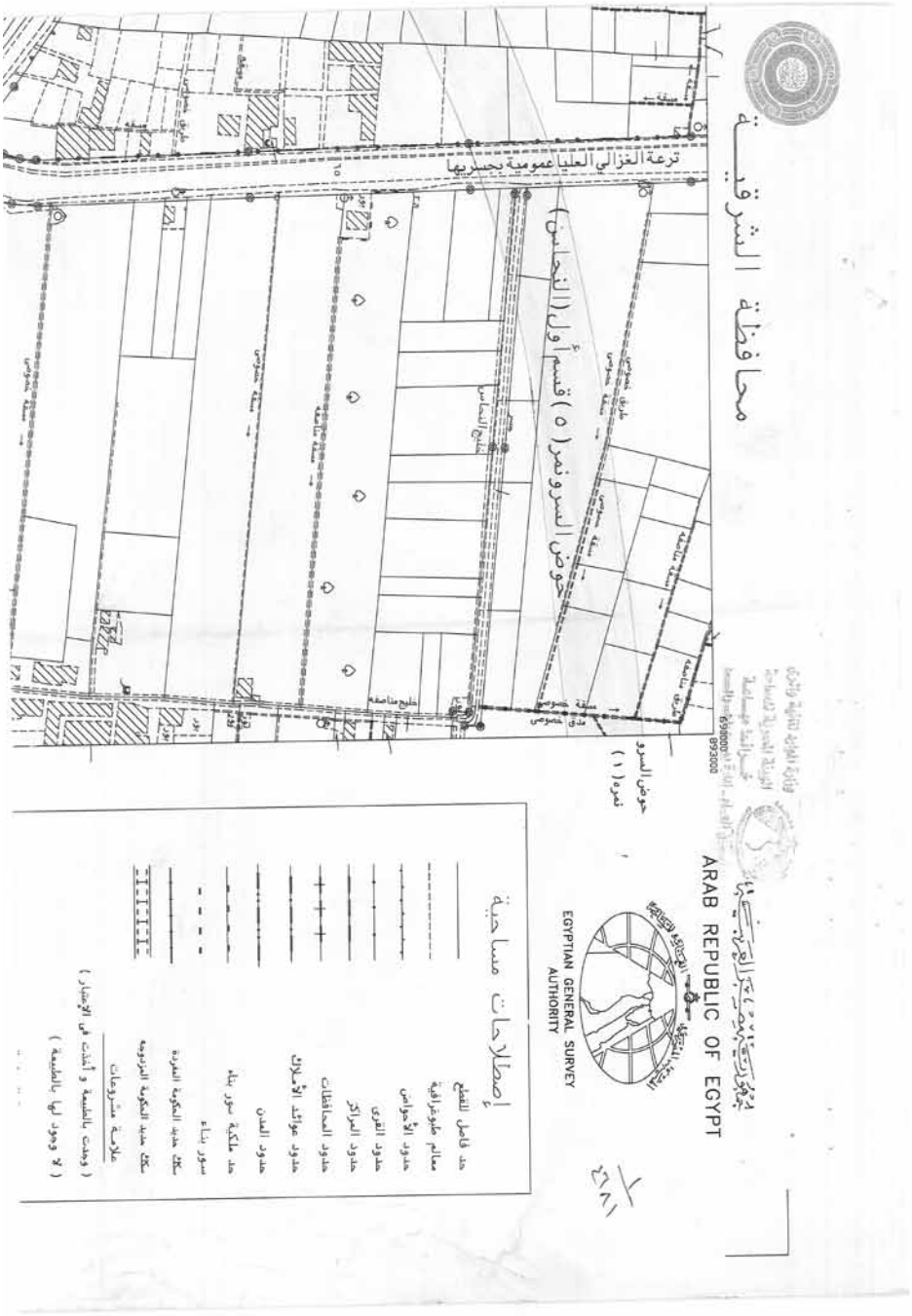
محافظة الشرقية
ترعة الغزالي العليا عمومية بحسريها
حوض السرو نمرة (٥) قسم أول (النحاس)
حوض السرو نمره (١)
جمهورية مصر العربية
ARAB REPUBLIC OF EGYPT
EGYPTIAN GENERAL SURVEY AUTHORITY
إصطلاحات مساحية
حد فاصل للقطع
معالم طبوغرافية
حدود الأحواض
حدود القرى
حدود المراكز
حدود المحافظات
حدود عوائد الأملاك
حدود المدن
حد ملكية سور بناء
سور بناء
سكك حديد الحكومة المفردة
سكك حديد الحكومة المزدوجة
علامة مشروعات
(وهمت بالطبعة و أخذت فى الإعتبار)
(لا وجود لها بالطبعة)

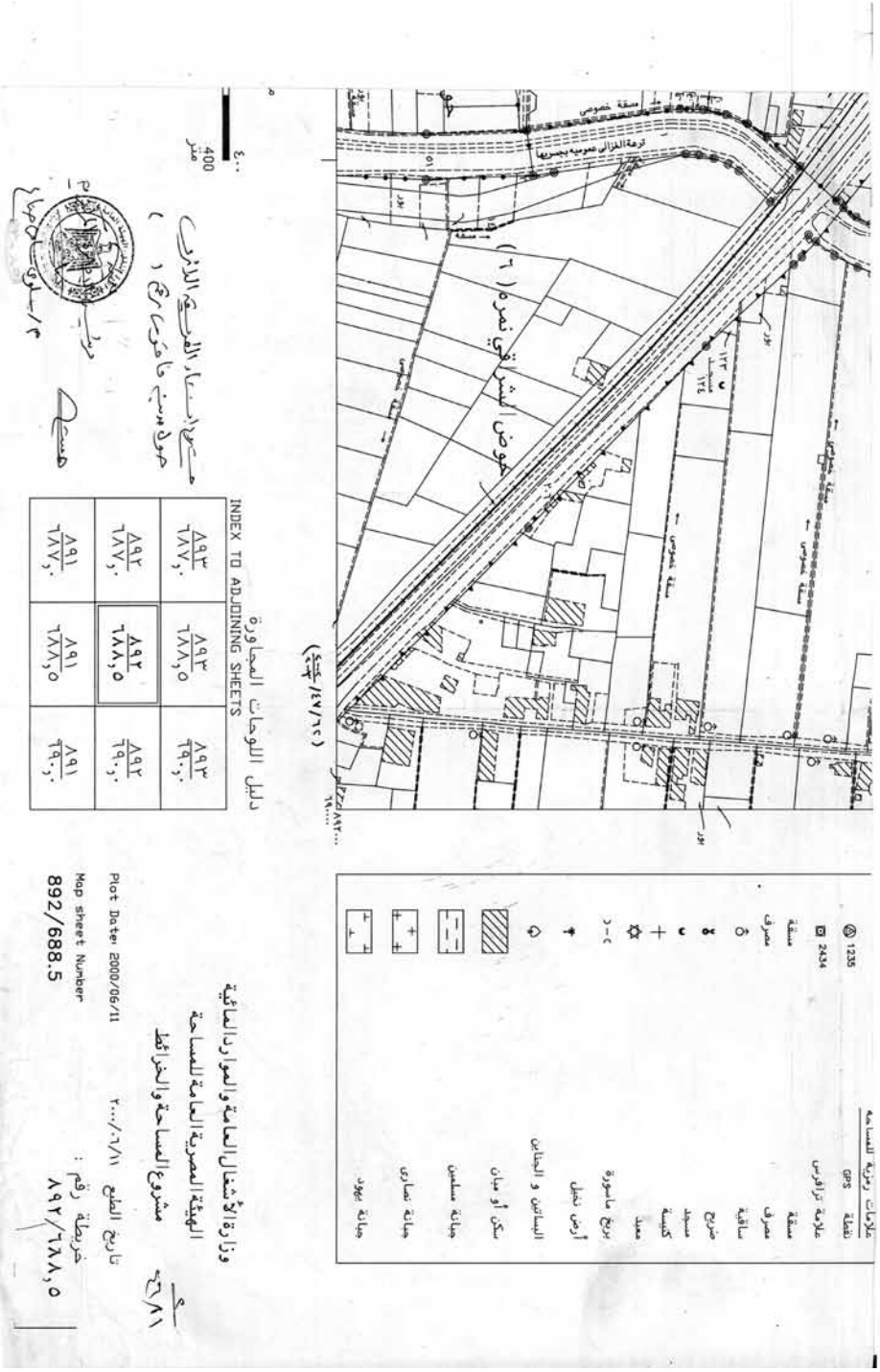
علامات رمزية للمساحه
نقطة GPS 1235
علامة ترافرس 2434
مسقة
معرف
ساقية
ضريح
مسجد
كنيسة
معبد
بوج ملبورة
أرض نخيل
البساتين و الجناين
سكن أو مبان
جمانة مسلمين
جمانة نصارى
جمانة يهود
وزارة الأشغال العامة والموارد المائية
الهيئة المصرية العامة للمساحة
مشروع المساحة والخرائط
٨١/٦٨٨
تاريخ الطبع ٢٠٠٠/٦/١١
Plot Date: 2000/06/11
خريطة رقم :
٨٩٢/٦٨٨,٥
Map sheet Number
892/688.5
حوض البئر فى نمره (٦)
ترعة الغزالى عمومية بجسرها
مسقة عمومى
دليل اللوحات المجاورة
INDEX TO ADJOINING SHEETS
٨٩٣ ٦٨٧,٠
٨٩٣ ٦٨٨,٥
٨٩٣ ٦٩٠,٠
٨٩٢ ٦٨٧,٠
٨٩٢ ٦٨٨,٥
٨٩٢ ٦٩٠,٠
٨٩١ ٦٨٧,٠
٨٩١ ٦٨٨,٥
٨٩١ ٦٩٠,٠
400 متر

مركز فاقوس
قرية الديدامون - الزاويه الحمراء ٥,٦٨٨/٨٩٢
قرية البيروم
٦٨١
طريق خصوصى
سكة خصوصى
تابع سكن
قرية البيروم
حوض البيوى
نمره (٢)
سكة مناصفه
طريق الشرقى عمومية يحدها
حوض الباجره نمره (٢)
٦٨٥٠٠٠
٨٩٣٠٠٠

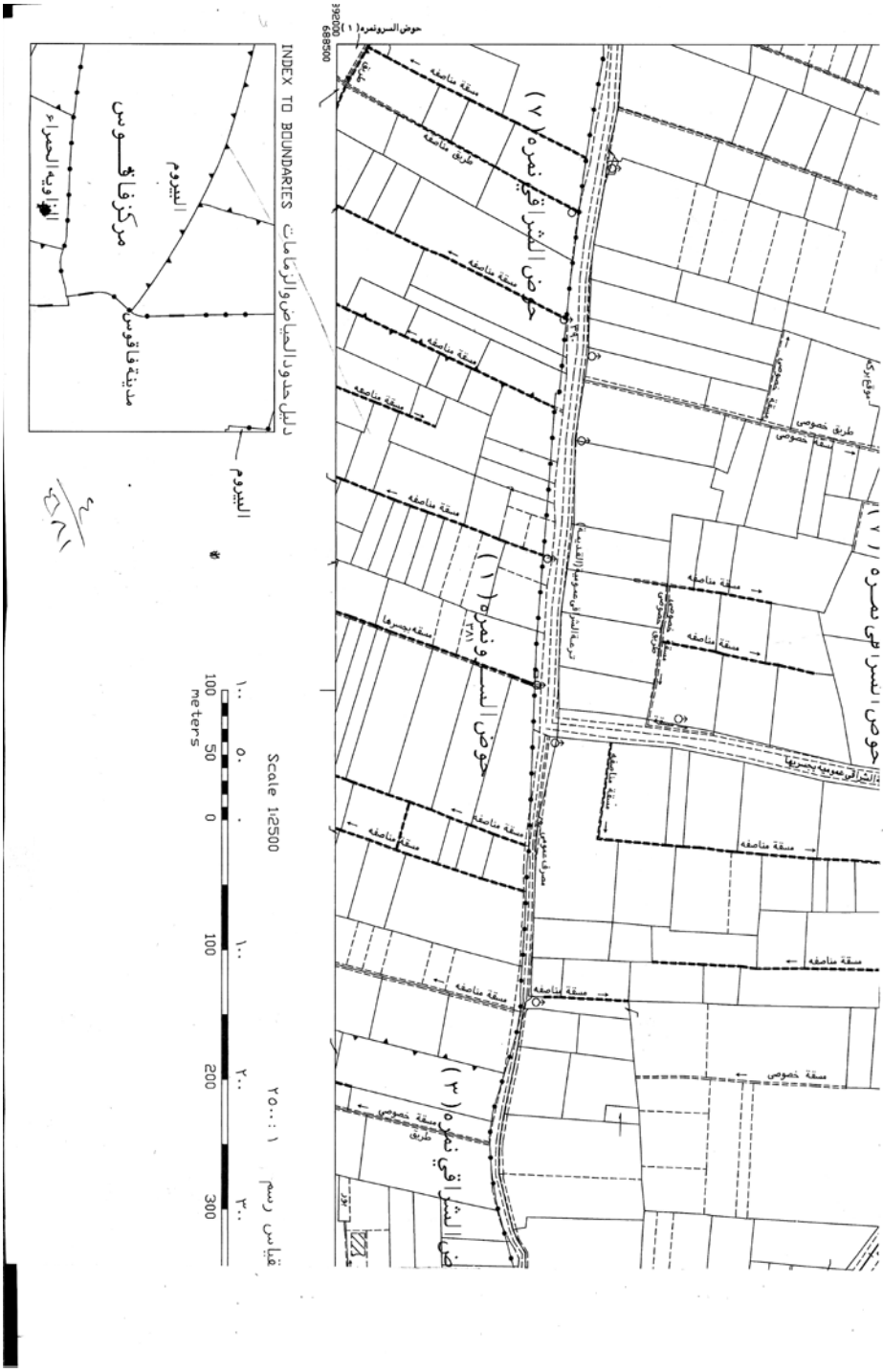
حوض السرونمره (١)
390000
688500
حوض البسراطى نمره ٥ / ١ / ٧
حوض الشراقية نمره (٧)
حوض البسراطى نمره (١)
حوض الشراقية نمره (٣)
سقة مناصفه
طريق خصوصى
سقة خصوصى
سقة بحسرها
INDEX TO BOUNDARIES
دليل حدود الحياض والزمامات
البيروم
مركز فاقوس
مدينة فاقوس
الناويه الحمراء
Scale 1:2500
١:٢٥٠٠ قياس رسم
100 50 0 100 200 300
meters

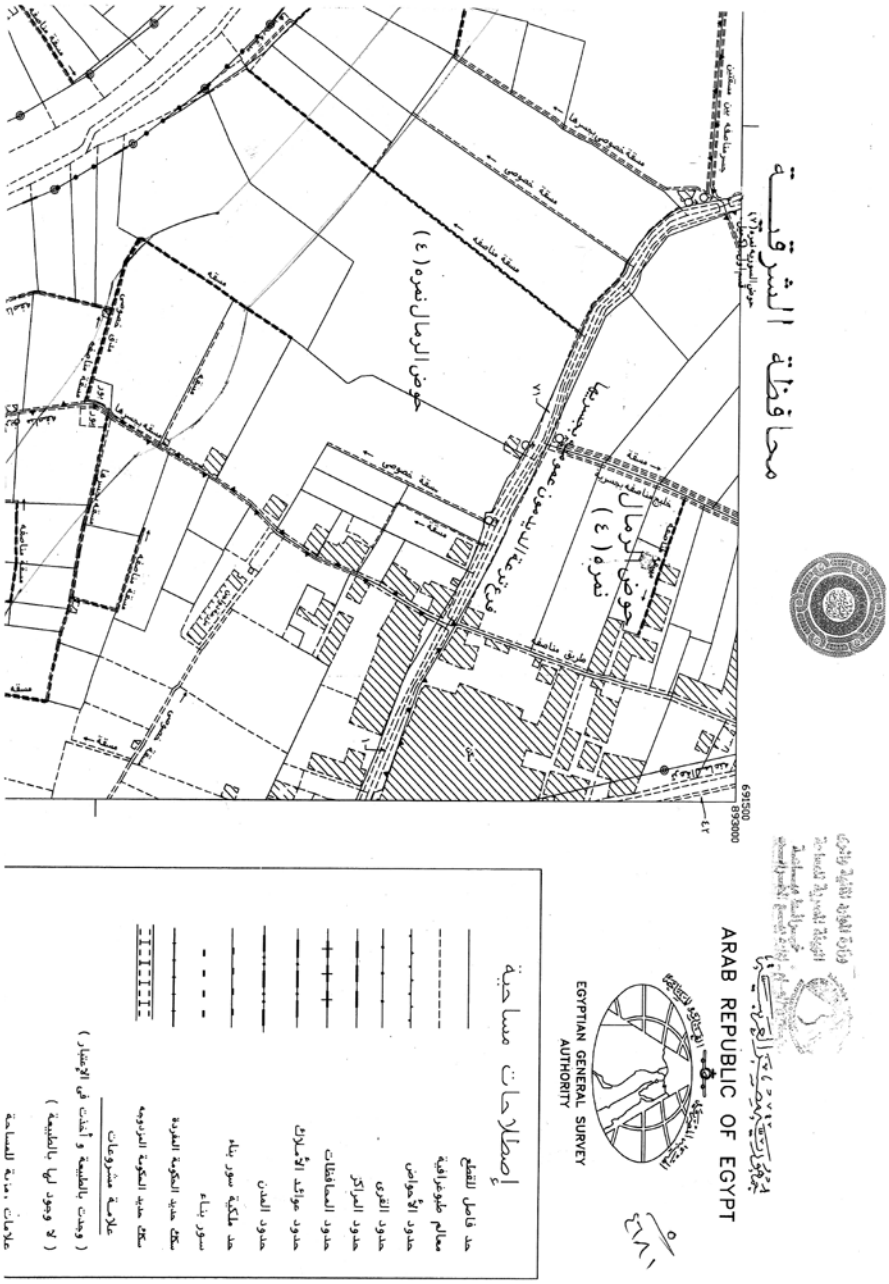
محافظة الشرقية
حوض الرمال نمره (٤)
حوض الرمال نمره (٤)
691500
893000
ARAB REPUBLIC OF EGYPT
EGYPTIAN GENERAL SURVEY AUTHORITY
إصطلاحات مساحية
حد فاصل للقطع
معالم طبوغرافية
حدود الأحواض
حدود القرى
حدود المراكز
حدود المحافظات
حدود عوائد الأملاك
حدود المدن
حد ملكية سور بناء
سور بناء
سكك حديد الحكومة المفردة
سكك حديد الحكومة المزدوجه
علامة مشروعات
(وجدت بالطبيعة وأخذت فى الإعتبار)
(لا وجود لها بالطبيعة)
علامات مدنية للمساحة

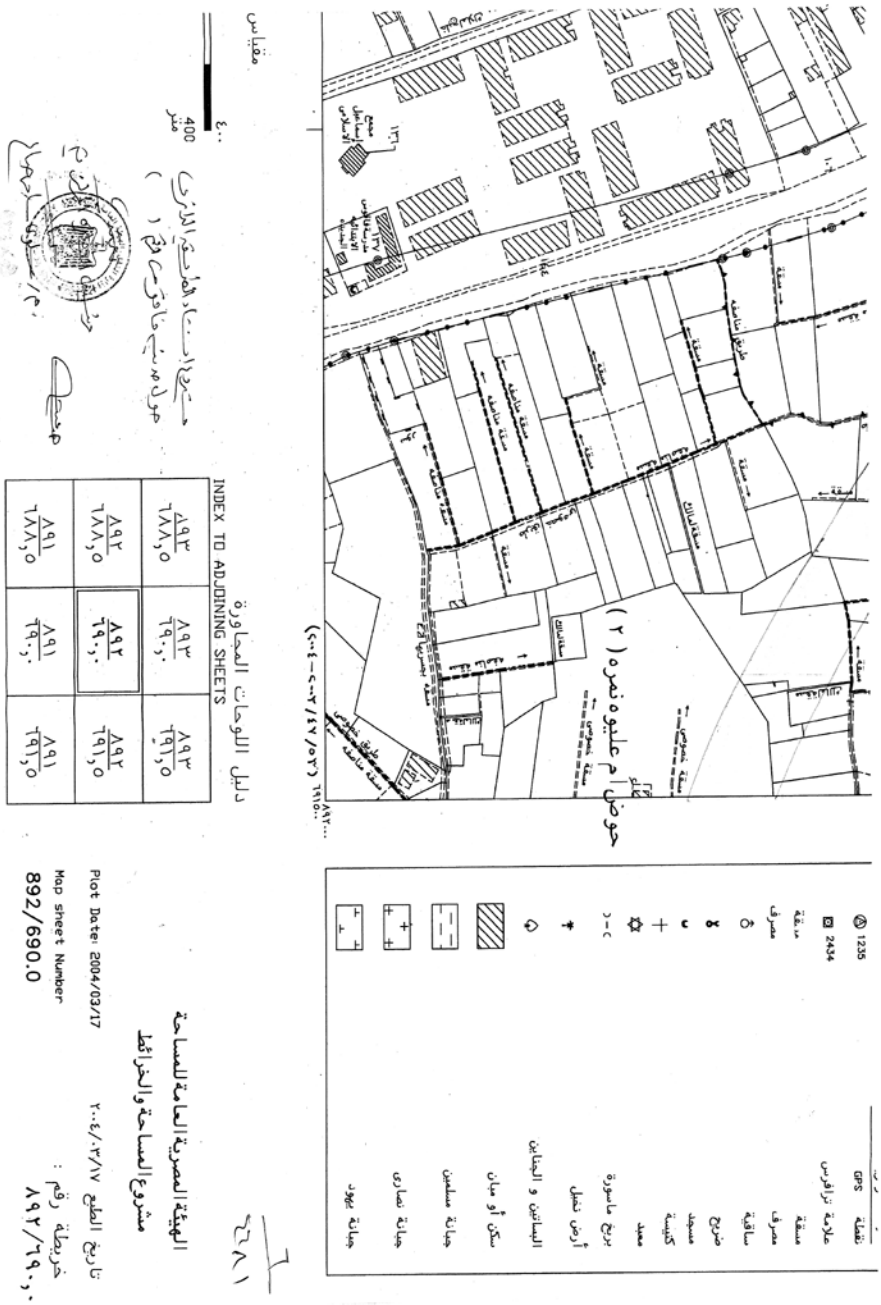
حوض ام علبوه نمره (٢)
نقطة GPS 1235
علامة ترافرس 2434
مسقة
مصرف
ساقية
ضريح
مسجد
كنيسة
معبد
برج مأسورة
أرض نخيل
البساتين و الجناين
سكن أو مبان
جهاة مسلمين
جهاة نصارى
جهاة يهود
مقياس
400 متر
دليل اللوحات المجاورة
INDEX TO ADJOINING SHEETS
٨٩٣/٦٨٨,٥
٨٩٣/٦٩٠,٠
٨٩٣/٦٩١,٥
٨٩٢/٦٨٨,٥
٨٩٢/٦٩٠,٠
٨٩٢/٦٩١,٥
٨٩١/٦٨٨,٥
٨٩١/٦٩٠,٠
٨٩١/٦٩١,٥
الهيئة المصرية العامة للمساحة
مشروع المساحة والخرائط
Plot Date: 2004/03/17
تاريخ الطبع ٢٠٠٤/٠٣/١٧
Map sheet Number
892/690.0
خريطة رقم :
٨٩٢/٦٩٠,٠

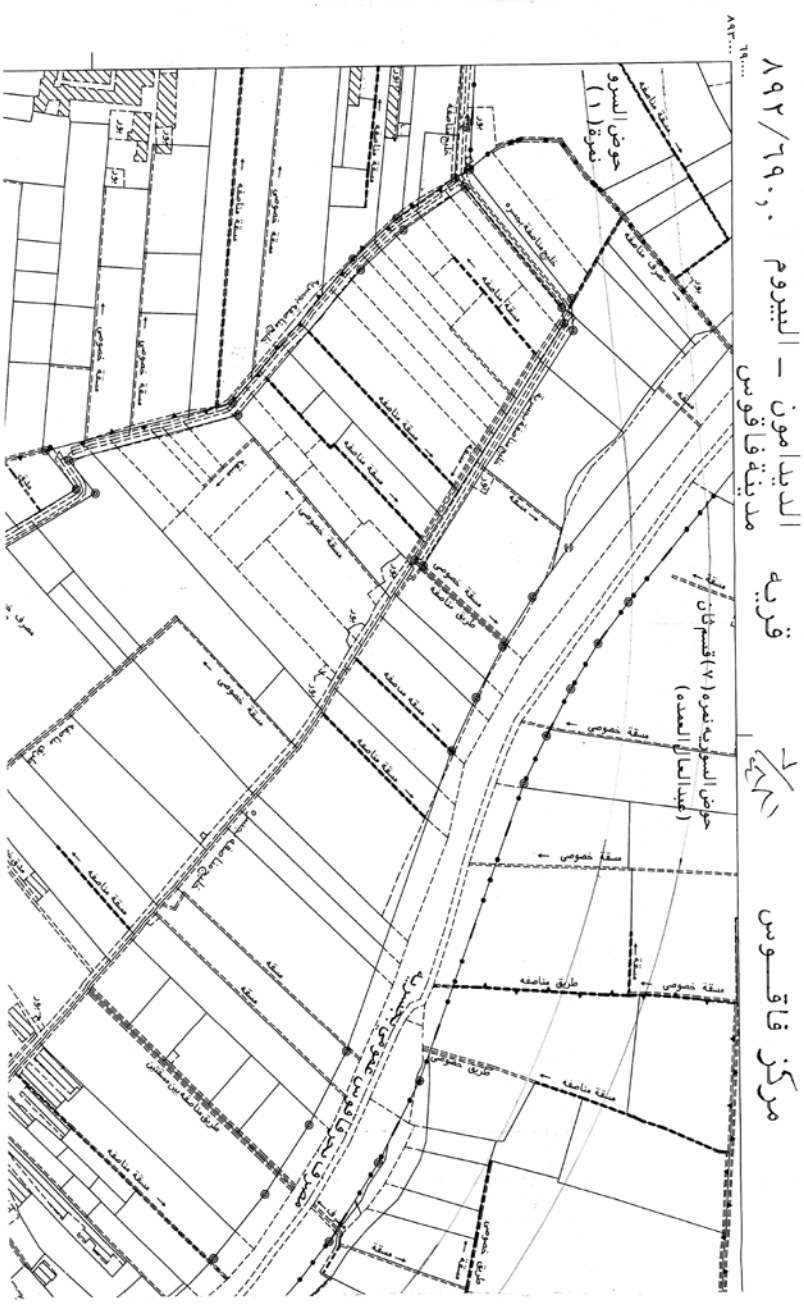
مركز فاقوس
قرية
مدينة فاقوس
الديدامون - البيروم
٨٩٢/٦٩٠,٠
حوض السرو نمرة (١)
حوض السواريه نمره (٧) قسم ثان (عبد العال العمده)
سكة خصوصي
سكة شامله
طريق شامله

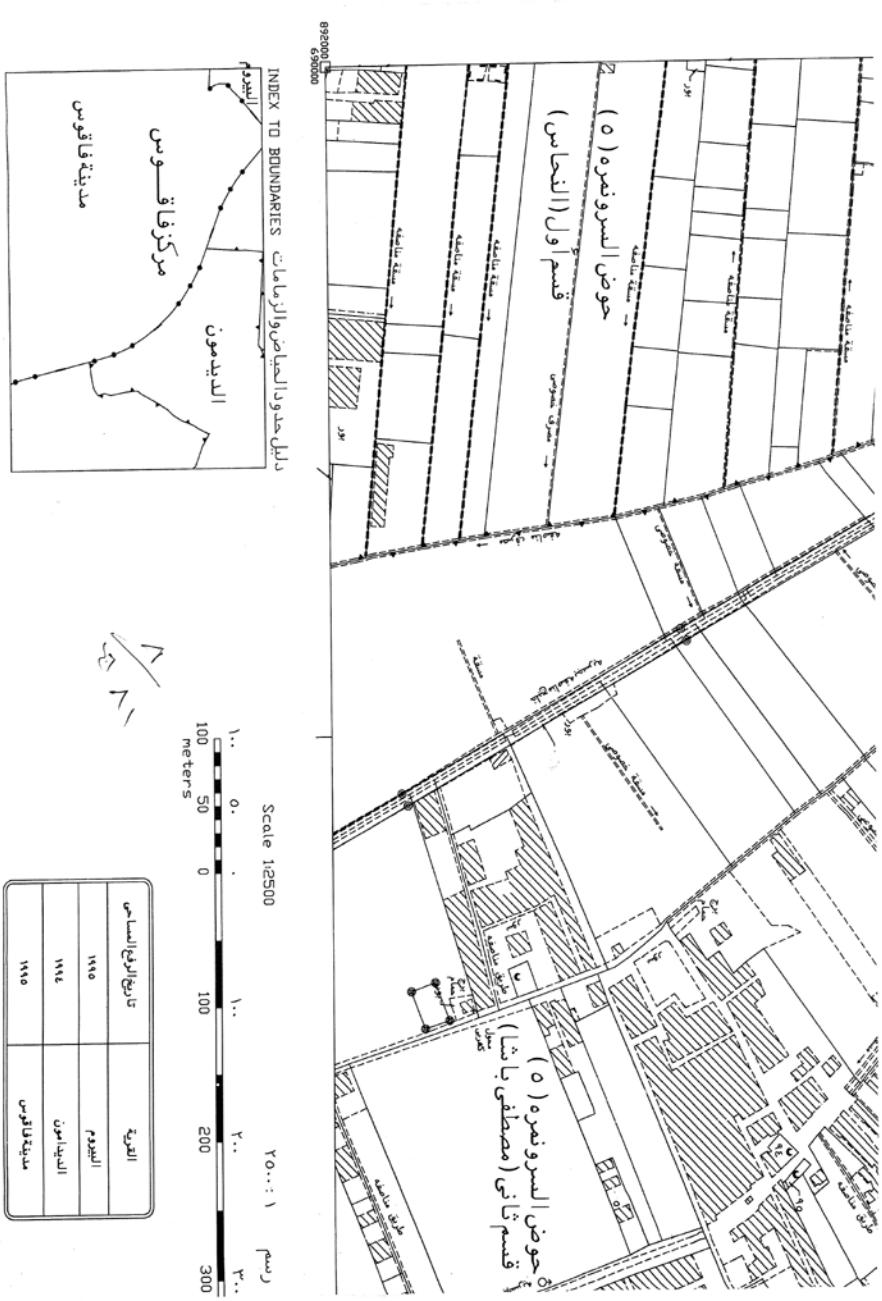
حوض السرو نمره (٥)
قسم اول (النحاس)
حوض السرو نمره (٥)
قسم ثانى (مصطفى باشا)
Scale 1:2500
رسم ١ : ٢٥٠٠
100 50 0 100 200 300
meters
INDEX TO BOUNDARIES دليل حدود الحياض والزمامات
اليوم
الديدمون
مركز فاقوس
مدينة فاقوس
القرية
تاريخ الرفع المساحى
اليوم
١٩٩٥
الديدامون
١٩٩٤
مدينة فاقوس
١٩٩٥

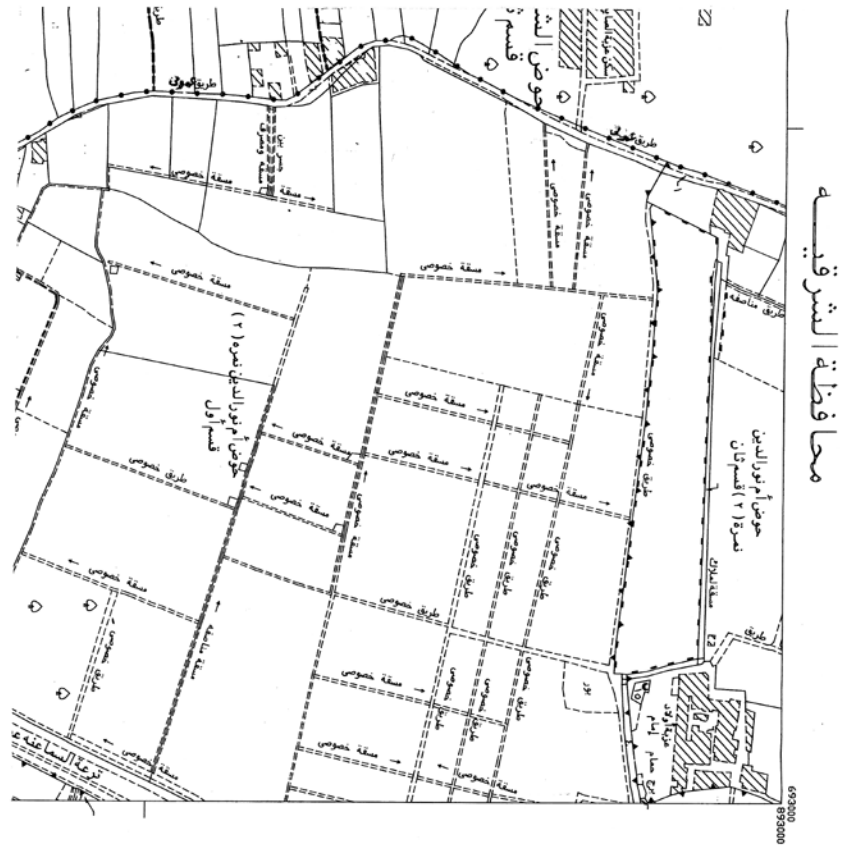

جمهورية مصر العربية
ARAB REPUBLIC OF EGYPT
EGYPTIAN GENERAL SURVEY AUTHORITY

إصطلاحات مساحية

حد فاصل للقطع
معالم طبوغرافية
حدود الأحواض
حدود القرى
حدود المراكز
حدود المحافظات
حدود عوائل الأملاك
حدود المدن
حد ملكية سور بناء
سور بناء
سكك حديد المكونة المفردة
سكك حديد المكونة المزدوجه

علامة مشروعات
(وجدت بالطبيعة وأخذت فى الإعتبار)
(لا وجود لها بالطبيعة)

علامات رمزية للمساحة
نقطة GPS
1235

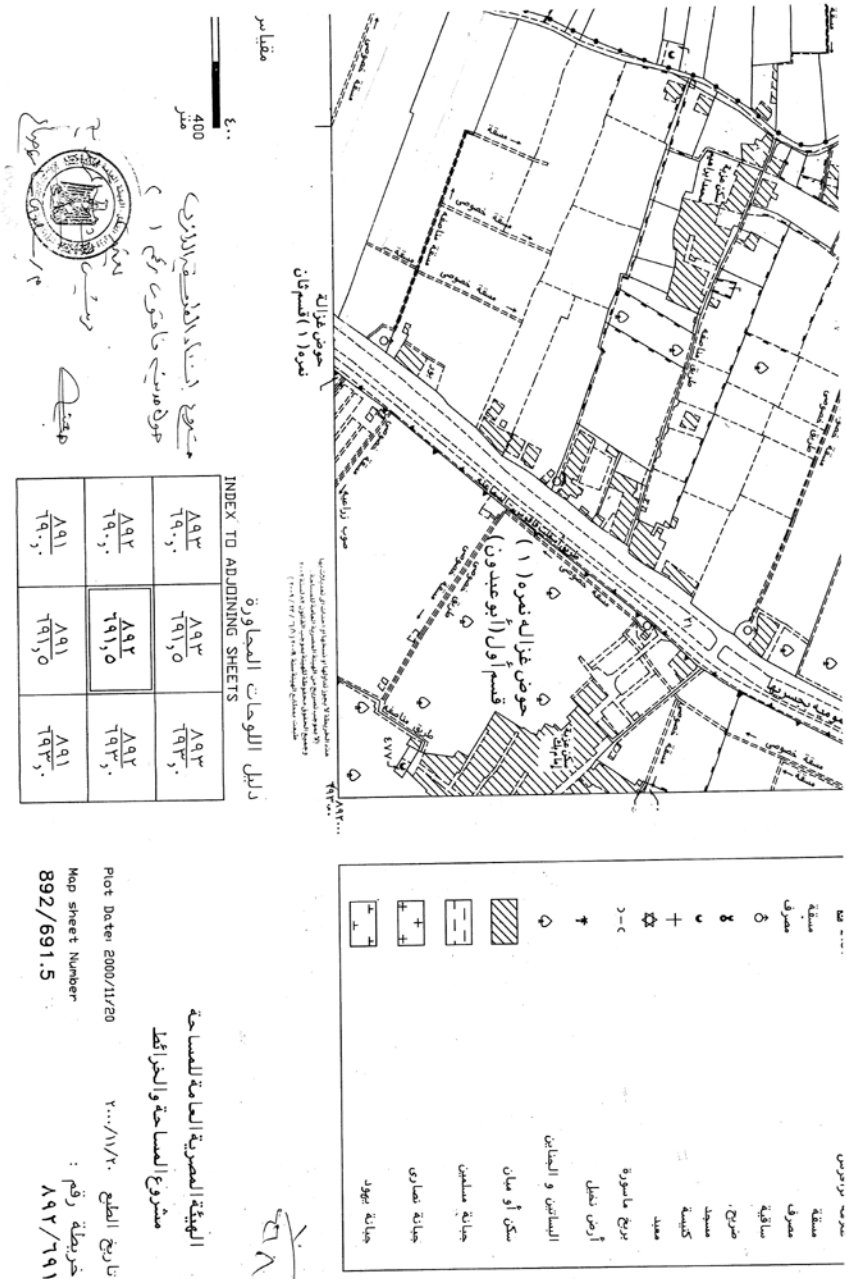
حوض غزاله نمره (١)
قسم أول (أبو عبدون)
حوض غزاله
نمره (١) قسم ثان
مقياس
٤٠٠
400
متر
دليل اللوحات المجاورة
INDEX TO ADJOINING SHEETS
٨٩٣/٦٩٠,٠
٨٩٣/٦٩١,٥
٨٩٣/٦٩٣,٠
٨٩٢/٦٩٠,٠
٨٩٢/٦٩١,٥
٨٩٢/٦٩٣,٠
٨٩١/٦٩٠,٠
٨٩١/٦٩١,٥
٨٩١/٦٩٣,٠
سكن أو مبان
جبانة مسلمين
جبانة نصارى
جبانة يهود
الهيئة المصرية العامة للمساحة
مشروع المساحة والخرائط
تاريخ الطبع ٢٠٠٠/١١/٢٠
Plot Date: 2000/11/20
خريطة رقم :
Map sheet Number
٨٩٢/٦٩١,٥
892/691.5

مركز فاقوس
قرية غزالة أبو عبدون
الديدمون
٨٩٢/٦٩١,٥
حوض الرمال نمره (٤)
ترعة الديدمون عمومية
حوض أشاكره نمره (١٢) قسم أول
خليج ناصفه بجسره
خليج بجسره
جسر بين مسقتين
سقة ناصفه
سقة خصوصي
طريق عمومي
طريق خصوصي

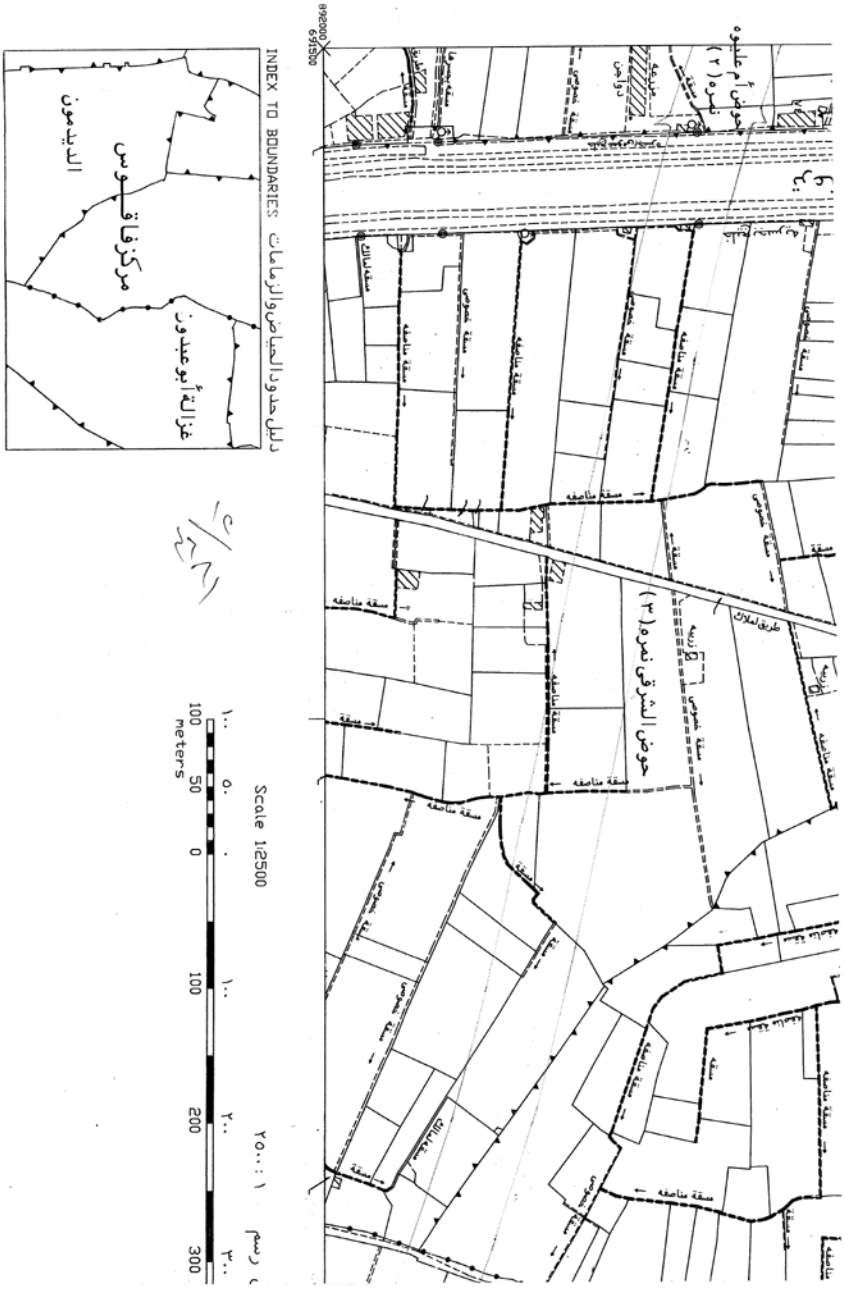
حوض أم علبوه نمره (٢)
حوض الشرقى نمره (٣)
طريق أسلاك
سقة مناصفه
سقة خصوصى
سقة ملك
سقة شارع
سقة شارع خاص
سقة مناطقه
سقة زراعيه
سقة خاصه
سقة مشتركه
سقة مشتركه خاص
سقة مشتركه خاص مرفق
سقة مشتركه مرفق
سقة مشتركه مرفق خاص
سقة مشتركه مرفق خاص مرفق
سقة مشتركه مرفق خاص مرفق خاص
سقة مشتركه مرفق خاص مرفق خاص مرفق
سقة مشتركه مرفق خاص مرفق خاص مرفق خاص
سقة مشتركه مرفق خاص مرفق خاص مرفق خاص مرفق
سقة مشتركه مرفق خاص مرفق خاص مرفق خاص مرفق خاص
سقة مشتركه مرفق خاص مرفق خاص مرفق خاص مرفق خاص مرفق
سقة مشتركه مرفق خاص مرفق خاص مرفق خاص مرفق خاص مرفق خاص
سقة مشتركه مرفق خاص مرفق خاص مرفق خاص مرفق خاص مرفق خاص مرفق
سقة مشتركه مرفق خاص مرفق خاص مرفق خاص مرفق خاص مرفق خاص مرفق خاص
سقة مشتركه مرفق خاص مرفق خاص مرفق خاص مرفق خاص مرفق خاص مرفق خاص مرفق
سقة مشتركه مرفق خاص مرفق خاص مرفق خاص مرفق خاص مرفق خاص مرفق خاص مرفق خاص
سقة مشتركه مرفق خاص مرفق خاص مرفق خاص مرفق خاص مرفق خاص مرفق خاص مرفق خاص مرفق
سقة مشتركه مرفق خاص مرفق خاص مرفق خاص مرفق خاص مرفق خاص مرفق خاص مرفق خاص مرفق خاص
سقة مشتركه مرفق خاص مرفق خاص مرفق خاص مرفق خاص مرفق خاص مرفق خاص مرفق خاص مرفق خاص مرفق
سقة مشتركه مرفق خاص مرفق خاص مرفق خاص مرفق خاص مرفق خاص مرفق خاص مرفق خاص مرفق خاص مرفق خاص
سقة مشتركه مرفق خاص مرفق خاص مرفق خاص مرفق خاص مرفق خاص مرفق خاص مرفق خاص مرفق خاص مرفق خاص مرفق
سقة مشتركه مرفق خاص مرفق خاص مرفق خاص مرفق خاص مرفق خاص مرفق خاص مرفق خاص مرفق خاص مرفق خاص مرفق خاص
سقة مشتركه مرفق خاص مرفق خاص مرفق خاص مرفق خاص مرفق خاص مرفق خاص مرفق خاص مرفق خاص مرفق خاص مرفق خاص مرفق
سقة مشتركه مرفق خاص مرفق خاص مرفق خاص مرفق خاص مرفق خاص مرفق خاص مرفق خاص مرفق خاص مرفق خاص مرفق خاص مرفق خاص
سقة مشتركه مرفق خاص مرفق خاص مرفق خاص مرفق خاص مرفق خاص مرفق خاص مرفق خاص مرفق خاص مرفق خاص مرفق خاص مرفق خاص مرفق
سقة مشتركه مرفق خاص مرفق خاص مرفق خاص مرفق خاص مرفق خاص مرفق خاص مرفق خاص مرفق خاص مرفق خاص مرفق خاص مرفق خاص مرفق خاص
سقة مشتركه مرفق خاص مرفق خاص مرفق خاص مرفق خاص مرفق خاص مرفق خاص مرفق خاص مرفق خاص مرفق خاص مرفق خاص مرفق خاص مرفق خاص مرفق
سقة مشتركه مرفق خاص مرفق خاص مرفق خاص مرفق خاص مرفق خاص مرفق خاص مرفق خاص مرفق خاص مرفق خاص مرفق خاص مرفق خاص مرفق خاص مرفق خاص
سقة مشتركه مرفق خاص مرفق خاص مرفق خاص مرفق خاص مرفق خاص مرفق خاص مرفق خاص مرفق خاص مرفق خاص مرفق خاص مرفق خاص مرفق خاص مرفق خاص مرفق
سقة مشتركه مرفق خاص مرفق خاص مرفق خاص مرفق خاص مرفق خاص مرفق خاص مرفق خاص مرفق خاص مرفق خاص مرفق خاص مرفق خاص مرفق خاص مرفق خاص مرفق خاص
سقة مشتركه مرفق خاص مرفق خاص مرفق خاص مرفق خاص مرفق خاص مرفق خاص مرفق خاص مرفق خاص مرفق خاص مرفق خاص مرفق خاص مرفق خاص مرفق خاص مرفق خاص مرفق خاص
سقة مشتركه مرفق خاص مرفق خاص مرفق خاص مرفق خاص مرفق خاص مرفق خاص مرفق خاص مرفق خاص مرفق خاص مرفق خاص مرفق خاص مرفق خاص مرفق خاص مرفق خاص مرفق خاص مرفق خاص
سقة مشتركه مرفق خاص مرفق خاص مرفق خاص مرفق خاص مرفق خاص مرفق خاص مرفق خاص مرفق خاص مرفق خاص مرفق خاص مرفق خاص مرفق خاص مرفق خاص مرفق خاص مرفق خاص مرفق خاص مرفق خاص
سقة مشتركه مرفق خاص مرفق خاص مرفق خاص مرفق خاص مرفق خاص مرفق خاص مرفق خاص مرفق خاص مرفق خاص مرفق خاص مرفق خاص مرفق خاص مرفق خاص مرفق خاص مرفق خاص مرفق خاص مرفق خاص مرفق خاص
سقة مشتركه مرفق خاص مرفق خاص مرفق خاص مرفق خاص مرفق خاص مرفق خاص مرفق خاص مرفق خاص مرفق خاص مرفق خاص مرفق خاص مرفق خاص مرفق خاص مرفق خاص مرفق خاص مرفق خاص مرفق خاص مرفق خاص مرفق خاص
سقة مشتركه مرفق خاص
سقة مشتركه مرفق خاص
سقة مشتركه مرفق خاص
سقة مشتركه مرفق خاص