قرار رئيس مجلس الوزراء
رقم ٤٥٨٢ لسنة ٢٠٢٣

رئيس مجلس الوزراء

بعد الاطلاع على الدستور ؛

وعلى قانون نظام الإدارة المحلية الصادر بالقانون رقم ٤٣ لسنة ١٩٧٩ ولائحته التنفيذية ؛

وعلى القانون رقم ١٠ لسنة ١٩٩٠ بشأن نزع ملكية العقارات للمنفعة العامة ولائحته التنفيذية ؛

وعلى قرار رئيس الجمهورية رقم ٢٧٩ لسنة ٢٠١٨ بالتفويض فى بعض الاختصاصات ؛

وبناءً على ما عرضه وزير التنمية المحلية ؛

قرر :

(المادة الأولى)

يعتبر من أعمال المنفعة العامة تنفيذ مشروع امتداد محور حسب الله الكفراوى فى المسافة من كورنيش النيل حتى تقاطعه مع طريق أسوان الزراعى الغربى ، وذلك فى نطاق محافظة الجيزة .

(المادة الثانية)

يُستولى بطريق التنفيذ المباشر على الأراضى والعقارات اللازمة لتنفيذ المشروع المشار إليه فى المادة السابقة ، والمبين موقعها وحدودها وأسماء ملاكها الظاهرين بالمذكرة الإيضاحية والخريطتين المساحيتين والكشوف والإحداثيات المرفقة .

(المادة الثالثة)

يُنشر هذا القرار فى الجريدة الرسمية .

صدر برئاسة مجلس الوزراء فى ١٣ جمادى الأولى سنة ١٤٤٥ هـ

(الموافق ٢٧ نوفمبر سنة ٢٠٢٣ م) .

رئيس مجلس الوزراء

دكتور/ مصطفى كمال مدبولى

وزارة التنمية المحلية

مذكرة إيضاحية

لمشروع قرار السيد الدكتور رئيس مجلس الوزراء

رقم ٤٥٨٢ لسنة ٢٠٢٣

أتشرف بعرض الآتى :

ورد كتاب محافظة الجيزة رقم (٣٧٥) المؤرخ ٢٠٢٣/١٠/١٧ مرفقًا به مذكرة إيضاحية تتضمن طلب المحافظة اعتبار مشروع نزع ملكية الأراضى والعقارات اللازمة لتنفيذ مشروع امتداد محور حسب الله الكفراوى وذلك فى المسافة من كورنيش النيل حتى تقاطعه مع طريق أسوان الزراعى الغربى لصالح محافظة الجيزة من أعمال المنفعة العامة والمملوكة للمواطنين الوارد أسماؤهم بكشف الملاك الظاهرين والاستيلاء عليها بطريق التنفيذ المباشر.

ولما كانت هناك بعض المنشآت التى تعترض مسار المشروع فى المسافة من كورنيش النيل حتى تقاطعه مع طريق أسوان الزراعى الغربى وحتى يؤدى هذا الطريق دوره فى الخدمة المرورية باعتباره من مشروعات النفع العام وأن يتم الاستيلاء بطريق التنفيذ المباشر على بعض العقارات التى تعترض مساره وإزالتها لتنفيذ المشروع طبقاً للإحداثيات الواردة رفق كتاب المكتب الاستشارى الهندسى بالهيئة الهندسية للقوات المسلحة .

حيث الثابت من مذكرة محافظة الجيزة أنه تم تقدير مبلغ ٣٠٠٠٠٠٠٠٠ جنيه (فقط ثلاثمائة مليون جنيه لا غير) طبقًا للتقديرات المعدة بمعرفة الهيئة المصرية العامة للمساحة وذلك إعمالا لأحكام المادة السادسة من القانون رقم ١٠ لسنة ١٩٩٠ وتعديلاته بشأن نزع ملكية العقارات للمنفعة العامة وذلك فور صدور قرار المنفعة العامة .

حيث الثابت أنه أرفق بالأوراق كشف يتضمن أسماء الملاك الظاهرين لقطعة الأرض المطلوب إضفاء صفة النفع العام عليها ، والاستيلاء عليها بطريق التنفيذ المباشر.

حيث الثابت أنه أرفق بالأوراق مخطط إجمالى بالمشروع المطلوب إقامته .

ولما كان تنفيذ مشروع امتداد محور حسب الله الكفراوى بمحافظة الجيزة يعد من أعمال المنفعة العامة - الأمر الذى يتطلب تقرير صفة المنفعة العامة له والاستيلاء بطريق التنفيذ المباشر على الأراضى اللازمة لتنفيذه .

لذلك وإعمالاً لأحكام القانون رقم ٤٣ لسنة ١٩٧٩ بشأن نظام الإدارة المحلية والقوانين المعدلة له ولائحته التنفيذية والقانون رقم ١٠ لسنة ١٩٩٠ وتعديلاته بشأن نزع ملكية العقارات للمنفعة العامة ولائحته التنفيذية .

فقد أعد مشروع القرار المرفق .

برجاء - فى حالة الموافقة - التوجيه بإصداره .

وزير التنمية المحلية

لواء/ هشام عبد الغنى آمنة

٤٧ مكرر (ز)

مديرية المساحة بالجيزة
مكتب المشروعات

كشف الملاك الظاهرين المتداخل اسمازهم فى مشروع امتداد محور حسب الله الكفراوي فى نطاق محافظة الجيزة

٤٥٨٢

المحافظة	المركز	الشوق	رقم القطعة	المساحة م٢	س	ع	ك	الوصف	الاسم	الكود
الجيزة	طموه	البراتين و الصنطة نمرة ٤	ضمن ١٢٩	٦٠,٦٩	8.32	0	0	ارض فضاء	جيهان امام احمد ربيع	s110
				٥٠,٤٣	6.92	0	0	ارض فضاء	حسن احمد عبد الحليم	s111
				٨٣,٤٨	11.45	0	0	ارض فضاء	مصطفى سعد سليمان الخواجة	s112
				٦٨,٧٢	9.43	0	0	ارض فضاء	محمد حلمي مرسي موسى	s113
				١٢٥,٥٩	17.23	0	0	ارض فضاء	هبة رجب سيد سيد	s114
				٨٠,١٦	11.00	0	0	ارض فضاء	ايمان رجب سيد سيد	s115
				١٣٧,٢٤	18.82	0	0	ارض فضاء	هيثم سيد سيد العطار	s116
			ضمن ١٤٩	٥,٨٧	0.81	0	0	بوكسات الكلاب	احمد عبد المنعم فرغلي - المستأجر حسن محمد و فاطمة بدوي و اخرون	s28
		الواجب الكبير نمرة ٣	ضمن ٦٤	٢,٣٧	0.33	0	0			
		البراتين و الصنطة نمرة ٤	ضمن ١٤٩-١٥٠	١٦,٢٥	2.23	0	0	فضاء جزء دجيلة و جزء الترتوك		
		الواجب الكبير نمرة ٣	ضمن ٦٤	٢,٤٩٣,٥٨	5.91	14	0			
		البراتين و الصنطة نمرة ٤	ضمن ٣٠	٦,٧٥	0.93	0	0	دورة مياة		
			ضمن ١٤٩-١٥٠	١,٠٢٧,٤٢	20.88	5	0	فضاء		
			ضمن ١٤٩-١٥٠	١٨٤,٠٧	1.24	1	0	مبنى دور ارضي		
		الواجب الكبير نمرة ٣	ضمن ٦٤	٣٣,٧٠	4.62	0	0			
				٣٨٥,٣٣	4.84	2	0	ارض فضاء		
				١٣٢,٨٧	18.23	0	0	سمل خرساني		
				٧,١٥	0.98	0	0	مبنى رقم ٢ -ارضي + دور		
				٩٢,١٥	12.64	0	0	حمام سباحة		
				٢٨٥,٤٩	15.15	1	0	مبنى رقم ١ -ارضي + دور		

صورة طبق الأصل من رسم الوزارة المختص بالمشروع محور حسب الله الكفراوي
وكيل الجهاز
رئيس الجهاز
م/ السعودي

رئيس مكتب المشروعات /

القائم بالحصر /

مدير عام مديرية المساحة بالجيزة

٤٧ مكرر (ز)
٢-١٢

الهيئة المصرية العامة للمساحة
مديرية المساحة بالجيزة
مكتب المشروعات

كشف الملاك الظاهرين المتداخل اسمائهم فى مشروع امتداد محور حسب الله الكفراوى فى نطاق محافظة الجيزة

٤٥٨٢

محافظة	مركز	قرية	كود	الوصف	المساحة	الوضع	الحالة	الملكية	الاسم	رقم
الجيزة	طموه			الواجب الكبير نمرة ٣	ضمن ٦٤	١٨٢,٣٧	1.01	1	0	مبنى ارضي فقط	احمد عبد المنعم فرغلي - المستأجر حسن محمد و فاطمة بدوي و اخروون	s28
				البراتين و المسطحة نمرة ٤	ضمن ١٤٩	١٠٠,٤٧	13.78	0	0			
				الواجب الكبير نمرة ٣	ضمن ٦٤	١٢٥,٩٤	17.28	0	0	هجر		
						٥,٢٣	0.72	0	0	مدخل		
						٤,٠٩٠,٧٦	8.90	23	0	فضاء مسور به اشجار		
				البراتين و المسطحة نمرة ٤	ضمن ٢٩,٥٥	٦٢٤,١٠	13.58	3	0	ارض زراعية	املاك دولة المستأجرين جمعة زكريا و سيد سيد و اخروون	s40
				البراتين و المسطحة نمرة ٤	ضمن ١٥٧	١,٨٩	0.26	0	0	ارض زراعية		
				الواجب الكبير نمرة ٣	ضمن ٥٥	٤٧١,٢٣	16.62	2	0	ارض زراعية		
				الواجب الكبير نمرة ٣	ضمن ١٥٦	٨٢,١٨	11.27	0	0	ارض زراعية	جمال ابراهيم الذيب	s41
				البراتين و المسطحة نمرة ٤	ضمن ١٥٦,١٢٩	١٤٤,٠٤	19.76	0	0			
				البراتين و المسطحة نمرة ٤	ضمن ١٥٦	٨,٠٢	1.10	0	0	ارض زراعية	احمد محمد احمد سالم	s41a
				الواجب الكبير نمرة ٣	ضمن ١٥٦	١٩,٥٢	2.68	0	0			
				البراتين و المسطحة نمرة ٤	ضمن ١٢٩	٦,٢٦	0.86	0	0	ارض فضاء	ام بيشال	s42
						٩٧,٨٠	13.41	0	0	ارض محفظة بسور من الاشجار	جمال حسين عربي علي	s43
						٧٢,٥٨	9.96	0	0	مبنى ارضي + دور	حجاج فاروق امام ابراهيم	s44
						١٤,٥٢	1.99	0	0	فضاء تابع للمبنى		
						٧٢,٢٢	9.91	0	0	مبنى مكون من ارضي + ٢ دور	منير مصطفى سعد درويش	s45
						٥,٧٧	0.79	0	0	فضاء تابع للمبنى		
						٧٠,٤٣	9.66	0	0	ارض فضاء	سيد فرج امام الحسيني	s46
						٧٥,٢٠	10.31	0	0	مبنى مكون من دور ارضي + سطح	منى محمد محمود ابراهيم	s47
						٢١٨,٥٩	19.69	1	0	ارض فضاء	ياسر فرج امام الحسيني و اخروون	s48
						٢١,٥٩	2.96	0	0	فضاء تابع للمبنى	محمد عبد الحليم مرسى ابو زيد	s49
						٨٠,٠٨	10.98	0	0	مبنى ارضي + دور		
					ضمن ١٥٦,١٢٩	٧,٧٩٤,٦١	12.77	20	1	ارض زراعية	محمد قرني و محمد عبود و سيد فرج و حسين مرعي و اخروون	s50
					ضمن ١٢٩	١٠,٠٨	1.38	0	0	ارض زراعية	مصطفى ابراهيم راشد	s51
						١١٢,٧٣	15.46	0	0	ارض فضاء	وليد سعد علي ميخائيل	s52
						١,٥٣	0.21	0	0	[illegible]	مجد حلمي عبد العزيز الخواجة	s53
						٤٢,٠٠	5.76	0	0	فضاء		
						٤,٩٩	0.68	0	0	[illegible]		

صدر مرسل لوزارة الري لتنفيذ المشروع محور حسب الله الكفراوي

رئيس مكتب المشروعات /

القائم بالعمل /

مهندس/ مدير مديرية المساحة بالجيزة

الهيئة المصرية العامة للمساحة
مديرية المساحة بالجيزة
مكتب المشروعات

كشف الملاك الظاهرين المتداخل اسمائهم فى مشروع امتداد محور حسب الله الكفراوي فى نطاق محافظة الجيزة

٤٥٨٢

المحافظة	المركز	القرية	الحوض	رقم القطعة	المساحة (م٢)	نور	ط	ف	اسم المالك	الكود
الجيزة	طموه	البراجين والمنطقة نمرة ٤	ضمن ١٢٩	فضاء مسور	١٢٧,٥٧	18.87	0	0	سيد حنفي عبد العزيز الفواجة	s53
				مبنى مكون من ارضي + نور	٣٣,٩٩	4.66	0	0		
				مبنى مكون من ارضي + ٢ نور	١١٧,٤٦	16.11	0	0		
				فضاء	١٦٥,٤٣	22.69	0	0		
				مشتل	٤,٨٠٠,٢٠	10.19	3	1	ورثة علي منصور امين واخرون المستاجر عفي رمزي عفي	s54
			ضمن ١٢٤	ارض زراعية	٢,٨١٩,٥٨	2.61	16	0	ورثة شعبان عفي راشد	s55
			ضمن ١٢٢	ارض زراعية	٤٣٠,٧٥	11.07	2	0	برلنتي ابراهيم عبد الفتاح خليل	s56
			ضمن ٥٢	ارض زراعية	١١٩,٤٦	16.39	0	0	جمال ابراهيم احمد	s57
			ضمن ١٢٤-٢٠-١٩	ارض زراعية	٣٨٤,٥٩	4.73	2	0	سعيد سعيد صالح الذيب	s58
			ضمن ١٩-١٨	ارض زراعية	١,٧٣٩,٤٦	22.52	9	0	ورثة شعبان عفي راشد	s59
			ضمن ١٦-١٥-١٤	ارض زراعية	٣,١١٧,٨٩	2.37	18	0	علي سيد ابو الخير	s60
			ضمن ١٣-١٢	ارض زراعية	٢,١١٩,٠٩	2.56	12	0	ورثة محمد خليل ابو الخير - عز الدين ابراهيم محمد	s61
			ضمن ١٢	ارض زراعية	١,٦٣٤,٥١	8.12	9	0	عز الدين ابراهيم محمد - امال حسن محمد ابو الخير	s62
			ضمن ١١-١٠	ارض زراعية	٤,٤٢٦,٤٦	6.94	1	1	جمال ابراهيم احمد الدين	s63
			ضمن ٩	دورة مياة	٢,١٥	0.30	0	0	جمال عبد الناصر رجب علي	s64
				فضاء مسور به اشجار	٢٤٨,٨٩	20.42	0	0		
			ضمن ١٠	ارض زراعية	٣٤,٧٠	4.76	0	0	علي محمد رجب الفواجة	s65
				فضاء مسور به اشجار	٢٣,١٦	3.18	0	0	احمد صلاح سيد موسى	s66
				فضاء مسور به اشجار	١٦,٣٩	2.25	0	0	مصطفى رضا سيد موسى	s67
				فضاء مسور به اشجار	١٣,١٢	1.80	0	0	اسلام رضا سيد موسى	s68
				فضاء غير مسور	٥,٩٥	0.82	0	0	علي شعبان علي	s69
				فضاء مسور	١,٤٣	0.20	0	0	جمال حامد محمود	s70
				ارض زراعية	٤,٥٩	0.63	0	0	جمال حامد محمود	s71
				مبنى ارضي + نور	٢٠,٨٠	2.85	0	0	سارة خميس سيد احمد	s72
				مبنى ارضي + ٢ نور + سطح	٦٢,٢٨	8.54	0	0	امل علي حامد ابو الخير	s73
				فضاء مسور	٢١,٥٢	2.95	0	0		
				فضاء	١٤,٥٤	1.99	0	0		
			ضمن ٥٥-٢٩	ارض زراعية	٥٨٣,٧١	8.04	3	0		
			ضمن ١٥٧-١٢٧		٦٢٠,٩٤	13.15	3	0		

صورة طبق الاصل مرسلة لوزارة التنمية المحلية لمشروع محور حسب الله الكفراوي

القائم بالحصر/ رئيس مكتب المشروعات/ مهندس/ مدير مديرية المساحة بالجيزة

٥٧٥٣
٥-٣

الهيئة المصرية العامة للمساحة
مديرية المساحة بالجيزة
مكتب المشروعات

كشف الملاك الظاهرين المتداخل اسمائهم فى مشروع امتداد محور حسب الله الكفراوي فى نطاق محافظة الجيزة

٤٥٨٢

المحافظة	المركز	القرية	رقم الحوض	رقم القطعة	المساحة (م٢)	ص	ك	المالك	الاسم	الكود
الجيزة	طموه	التير و ابو النجا نمرة ١٠ جزاير فصل اول	ضمن ٧		٣٢,٩٣	4.48	0	0	مبنى رقم ٤ دور ارضي فقط	دير ابي سيفين	s75
					٣٤,٠٣	4.67	0	0	جزء مسقوف مساح		
					٣٣,٤٤	4.59	0	0	فضاء		
					٤٠,٥٧	5.56	0	0	مبنى رقم ٢ ارضي + دور		
					٤٠,٨٩	5.61	0	0	مبنى رقم كنور ارضي مكتب و عروق		
					٣٩,٢٧	5.39	0	0	مبنى رقم ١ ارضي + دور		
					٢٢,٤٧	3.08	0	0	غرفة		
					١٥,٩٨	2.19	0	0	فضاء مسور		
					٤٤,٥١	6.11	0	0	فضاء مسور به شبكة محمول		
					١,٢٥٧,٣٣	7.69	12	1	ارض زراعية		
				ضمن ١	١,٦٩٩,٥٢	17.04	9	0	ارض زراعية		
		التبوقي نمرة ٦								
		التير و ابو النجا نمرة ١٠ جزاير فصل اول	ضمن ١٣		١٧١,٠٤	23.46	0	0	ارض زراعية	وقف ابي سيفين	s74
		التير و ابو النجا نمرة ١٠ جزاير فصل اول	ضمن ٧		٦٨,٩٣	9.46	0	0	ارض زراعية	لم يسكل	s76
		التير و ابو النجا نمرة ١٠ جزاير فصل ثاني	ضمن ٢٩		١,٤٠٦,٣٤	0.83	8	0			
		التير و ابو النجا نمرة ١٠ جزاير فصل اول	ضمن ١٣		٧٠٣,٥٣	0.47	4	0	مصرف		
		التير و ابو النجا نمرة ١٠ جزاير فصل اول	ضمن ١٢		٥٥٩,١٨	4.67	3	0	شارع		
		التير و ابو النجا نمرة ١٠ جزاير فصل ثاني	ضمن ٢٨		٧٠,٨٧	9.72	0	0	مبنى ارضي + ٢ دور	بكر فكري ابراهيم عيد	s77
		جزيرة الاهالي نمرة ١١ جزاير فصل ثالث	ضمن ١		٢٠,٢٠	2.77	0	0			
		التير و ابو النجا نمرة ١٠ جزاير فصل ثاني	ضمن ٢٨		٥٤,٦١	7.49	0	0	ارض فضاء	محمد محمد محمود ابراهيم	s78
		جزيرة الاهالي نمرة ١١ جزاير فصل ثالث	ضمن ١		١٤,٤٠	1.98	0	0			
		التير و ابو النجا نمرة ١٠ جزاير فصل ثاني	ضمن ٢٨		٥٤,١٢	7.42	0	0	مبنى مكون من دور ارضي	هند محمد عبد الوحيد سويلم	s79
		جزيرة الاهالي نمرة ١١ جزاير فصل ثالث	ضمن ١		١٤,٣٧	1.97	0	0			

صدره طبيد الامل مهندس الوزارة لتنمية المشروعات محور حسب الله الكفراوي

القائم بالحصر / رئيس مكتب المشروعات / مهندس/ مدير مديرية المساحة بالجيزة

الهيئة المصرية العامة للمساحة
مديرية المساحة بالجيزة
مكتب المشروعات

كشف الملاك الظاهرين المتداخل اسمائهم فى مشروع امتداد محور حسب الله الكفراوي فى نطاق محافظة الجيزة

المحافظة	النادية	الحوض	رقم القطعة	المساحة(م٢)	س	ط	ف	الوصف	الاسم	الكود
الجيزة	مدينة	النيل و ابو النجا نمرة ١٠ جزائر فصل ثاني	ضمن ٢٨	٦١,٩٢	8.49	0	0	مبنى ارضي + دور + دور غير مسقوف	محمود سلامة عبد الحميد سلامة	s80
		جزيرة الاهالي نمرة ١١ جزائر فصل ثالث	ضمن ١	١٧,٨١	2.44	0	0			
		النيل و ابو النجا نمرة ١٠ جزائر فصل ثاني	ضمن ٢٨	٥٩,٤٥	8.15	0	0	مبنى ارضي + دور + دور غير مسقوف	عالية سليمان امام حرازة	s81
		جزيرة الاهالي نمرة ١١ جزائر فصل ثالث	ضمن ١	٢٠,٤٨	2.81	0	0			
		جزيرة الاهالي نمرة ١١ جزائر فصل ثالث	ضمن ١	٢١,٢٥	2.92	0	0	مبنى ارضي + ٢ دور	وليد خليل ابراهيم سويلم	s82
		النيل و ابو النجا نمرة ١٠ جزائر فصل ثاني	ضمن ٢٨	٥٧,٤٦	7.88	0	0			
		النيل و ابو النجا نمرة ١٠ جزائر فصل ثاني	ضمن ٢٨	٥٨,٢٣	7.99	0	0	مبنى ارضي + دور + دور غير مسقوف	رمضان سيد محمد يوسف	s83
		جزيرة الاهالي نمرة ١١ جزائر فصل ثالث	ضمن ١	٢١,٩٢	3.01	0	0			
		النيل و ابو النجا نمرة ١٠ جزائر فصل ثاني	ضمن ٢٨	٥٢,٨٢	7.25	0	0	مبنى ارضي + دور غير مسقوف	نهى حسن ابو المجد مصباح	s84
		جزيرة الاهالي نمرة ١١ جزائر فصل ثالث	ضمن ١	١٦,٩٥	2.32	0	0			
		النيل و ابو النجا نمرة ١٠ جزائر فصل ثاني	ضمن ٢٨	٠,٥٢	0.07	0	0	مبنى ارضي + دور غير مسقوف	حسن علي حسن ابراهيم	s85
		الواجب الصغير نمرة ١	ضمن ٢٠	٢٤٧,٠٧	7.14	1	0	ارض فضاء	يوسف سعد معوض	s1
			ضمن ١٧	٨٢١,١١	16.59	4	0	ارض زراعية	ناصر عبد الله عبد الله فياض	s10
			ضمن ١٧	٢٩٧,٤٣	16.79	1	0	ارض زراعية	ربيع عبد الله عبد الله فياض	s11
			ضمن ١٧	٢٧٨,٥٨	14.20	1	0	ارض زراعية	لم يمكنا	s12
			ضمن ٦	٢٥٦,٢٤	11.14	1	0	ارض زراعية	سالم صلاح سيد عواد المستاجر سلمان ابراهيم	s13
			ضمن ٦	٤٧٩,٧٤	17.79	2	0	ارض زراعية	لم يمكنا	s14
			ضمن ١٧	٩٩٤,٣٧	16.35	5	0	ارض زراعية	جمعة محمد - علي احمد سلمان - اسماعيل عبد الله عبد الله	s15
			ضمن ٢٠	١,٢٥٠,٢٤	3.43	7	0	ارض زراعية	حميدة رياض بيومي فاروق	s2
		الواجب الصغير نمرة ١	ضمن ٢٣,٢٢,٢٠	٧,٠١٢,٩٧	1.59	16	1	ارض زراعية	احمد حسام الدين عاشور - اسامة حسام الدين عاشور	s3
			ضمن ١٧	٣,٢٠٢,٦٨	7.14	18	0	ارض زراعية	جمعة محمد اسماعيل رجب	s4
				١,٠٨٩,٤٢	5.38	6	0	ارض زراعية	وكيل ميلاد ابتسام سلمان عامر	s5

رئيس مكتب المشروعات / رئيس الجهاز

القائم بالحصر /

مهندس / مدير مديرية المساحة بالجيزة

الهيئة المصرية العامة للمساحة
مديرية المساحة بالجيزة
مكتب المشروعات

كشف الملاك الظاهرين المتداخل اسماؤهم فى مشروع امتداد محور حسب الله الكفراوي فى نطاق محافظة الجيزة

٤٥٨٢

م	القرية	الحوض	رقم الحوض	المساحة م٢	ك	ط	وصف	اسم
s6	الجيزة	طموه	الواجب الصغير نمرة ١	ضمن ١٧	١,٥٢٨,٩٢	17.65	8	0	ارض زراعية	علي احمد سلمان عامر
s7					٨٦٩,٤٨	23.23	4	0	ارض زراعية	اسماعيل عبد الله فياض
s8					٧٩٩,٩١	13.27	4	0	ارض زراعية	محسن عبد الله عبد الله فياض
s9					٨٢٦,٨٠	17.37	4	0	ارض زراعية	اسامة عبد الله عبد الله فياض
s16			الواجب الكبير نمرة ٣	ضمن ٦٩-٧١	٣,٥٠٦,١٩	0.75	20	0	ارض زراعية	محمد عيد العاطي فتحي عبد العاطي
s17				ضمن ٦٩-٧١	١,٥٦٣,٥٤	22.40	8	0	ارض زراعية	املاك دولة - المستأجر ابراهيم خليل عودة
s18				ضمن ٦٩-٧١	٥٠,٠٧	6.87	0	0	ارض زراعية	املاك دولة - المستأجر عبد الخالق سلمان عبد العاطي
s19				ضمن ٧٢	٩٥٧,١٣	11.24	5	0	ارض فضاء	املاك دولة
s20					١,٤٤٤,٠٧	6.01	8	0	ارض زراعية	املاك دولة
s21					١٥,٩٥	2.19	0	0	عزبة	املاك دولة
					١,٩٨٢,٠٩	7.78	11	0	ارض فضاء	
s22				ضمن ٦٤	١٦,٩٤	2.32	0	0	ارض فضاء	محمود علي حامد حسن
s23					٤٥,٨٥	6'29	0	0	ارض بها اشجار	ابراهيم حامد ابو الخير
s24					١٦٦,٩٣	22.35	0	0	ارض فضاء	ابراهيم حامد ابو الخير
s25					٢٠٧,٧٦	4.49	1	0	ارض محاطة بالاشجار	ابراهيم حامد ابو الخير
					٢٩,١٥	4.00	0	0	فضاء مسور	ابراهيم حامد ابو الخير
s26					١٩١,٣١	2.23	1	0	فضاء	كمال محمد المحاوي- المستأجر خالد انور محمد
					٩٨,٣٥	13.49	0	0	حجر عبارة عن مطبعة	
s27					٣٠,٠٦	4.12	0	0	مبني رقم ١ - ارضي + دور	احمد عبد المنعم فرغلي- المستأجرين محمود محمد و احمد سيد احمد
					١٤٩,٨٥	20.56	0	0	فضاء مسور	
					٨٦٩,٩٥	23.29	4	0	فضاء	
					٣٨,٤٦	5.28	0	0	مبني رقم ٢ -ارضي + دور	
					١٤,١٥	1.94	0	0	عزبة	
					٧٣,٠٧	10.02	0	0	ميزان بسكول	
					٨٩,١٦	12.23	0	0	برجولة	
					٧٩,٦٩	10.93	0	0	مبني دور ارضي	
					١,٩١٩,٠٩	23.15	10	0	فضاء مستغل مخ	

القائم بالحصر/ رئيس ملاك المشروعات/ مهندس/ مدير مديرية المساحة بالجيزة

١٠

جمهورية مصر العربية
مديرية المساحة بالجيزة
مكتب المشروعات

كشف الملاك الظاهرين المتداخل اسمائهم فى مشروع امتداد محور حسب الله الكفراوي فى نطاق محافظة الجيزة

٤٥٨٢

محافظة	القسم	الحوض	رقم القطعة	رقم الصحيفة	المساحة (م٢)	ر	ط	الاسم	كود
الجيزة	طموه	البراتين و المنطقة نمرة ٤	ضمن ١٥١،١٥٠		٢٤،٦٣	3.38	0	فضاء مسور	s29
					٣٥٥،٤٧	0.74	2	فضاء	
					٥٢،٧٣	7.23	0	مبنى ارضي + دور	
					٦٨،٨٢	9.44	0	مبنى ارضي غير مسقوف	
					٥،٧٦٤،٢٢	22.37	8	فضاء مسور	
					٢٤١،٥٢	22.84	1	فضاء	s30
					٩٥،٠٦	13.04	0	مبنى ارضي + دور	
					٧،٢٢٨،٣٨	9.87	17	فضاء مسور	
					١٩٦،٤٣	22.83	0	فضاء	s30a
					١١٧،٩٨	16.18	0	مبنى دور ارضي مستقل مخزن تاليب	
					١٣٤،٨٠	18.49	0	فضاء مسور	
		الواجب الكبير نمرة ٣	ضمن ٦٤		٢،٦٨	0.37	0	حوض مياة	s31
					٤٦،٨٩	6.43	0	مبنى رقم ١ دور ارضي	
					١٥،٧٥	2.16	0	غرفة	
					١،٢٨	0.18	0	فرن	
					١٨،٩٩	2.60	0	برجولة	
					٣١،٠٣	4.39	0	غرف جمالون مستخدمة بوكسات للكلاب	
					١٨،٢٣	2.50	0	غرفة	
					١٦،٣٣	2.24	0	غرفة	
					٣٥،٩٤	4.93	0	مبنى مكون من ارضي + دور	
					٩٠،٤٦	8.29	0	مبنى رقم ٣ دور ارضي فقط	
					١٨٥،٣٤	21.98	3	فضاء مسور مستقل مشتل	
					٦٥،٣٥	8.96	0	فضاء مسور	
					٤،٦٩	0.64	0	مبنى رقم ٢ دور ارضي فقط	
					٤،٦٧	0.64	0	غرفة كهرباء	
					٩٣٤،٨٧	8.19	5	مشتل	
					١،٢١٥،٩٧	22.74	6	فضاء	s32
					٨٩،٩٣	12.34	0	مشتل	
					٨٨،٧٢	12.17	0	[illegible]	
					٢١٣،٥٠	18.99	1	[illegible]	
			ضمن ٦١،٦٣،٩٢،١١		٢٧٩،٤٣	14.32	1	[illegible]	s33

كود	الاسم
s29	سعيد و عزت ابناي محمد ابناي المستاجر مصر للتأمين
s30	محمد و اسامة حسام الدين عاشور محمد
s30a	هنية سيد صبر احمد
s31	عادل و حاتم عاشور محمد علي
s32	حاتم و عادل عاشور محمد علي
s33	[illegible] ابراهيم فتحي سعد فرج

صورة طبق الأصل مرسلة لوزارة البيئة الكلي [illegible] طرفا بحوصب الذاكرة

يعتمد
مهندس/ مدير مديرية المساحة بالجيزة

رئيس مكتب المشروعات /

وكيل الجهاز

القائم بالحصر/

الهيئة المصرية العامة للمساحة
مديرية المساحة بالجيزة
مكتب المشروعات

كشف الملاك الظاهرين المتداخل اسمائهم فى مشروع امتداد محور حسب الله الكفراوي فى نطاق محافظة الجيزة

٤٥٨٢

المحافظة	القسم	الحوض	رقم القطعة	المساحة (م٢)	ك	ح	ق	الوصف	الاسم	كود
الجيزة	طموه	الواجب الكبير نمرة ٣	ضمن ٦٠٠٥٩٠٥٨٠٥٧٠٥٦	٢٢٩,١٤	1	0	21.14	ارض فضاء	جلال مشهور محمد علي	s34
			ضمن ٥٦٠١١	١١٣,٩٦	0	0	22.49	ارض فضاء	عبده عبد الوهاب الحلق	s35
			ضمن ٣٦٠١٥٠١٤	٣٨٧,٥٦	2	0	5.14	ارض فضاء	النبيل عبد ظلي	s36
			ضمن ٤١٠٣٣٠٢٧	٤٥٥,٠٧	2	0	14.40	ارض فضاء	شركة كوكاكولا	s37
			ضمن ٤٦	٩٦,١٠	0	0	13.18	ارض فضاء	محمد عزت احمد	s38
			ضمن ٤٦	١١,٨٦	0	0	1.63	فضاء سور و معرش بالخشب	ورثة عزت احمد عبد الرحيم	s39
			ضمن ٦٨	٨٨٩,٩٠	0	5	2.02	شارع		
			ضمن ٦٨	١,٥٥٥,٠١	0	8	21.23	ترعة جنابية البدرشين		
			ضمن ٦٩	٤,١٣٣,٤٧	1	2	11.33	خط سكك حديدية		
			ضمن ١٥٧	١١,٨٢	0	0	1.62	رشاح		
			ضمن ٥٥	٤٥٢,٤٠	0	2	14.04	ترعة		
			ضمن ١٥٧	١٥٢,٦٢	0	0	20.93	رشاح		
			ضمن ٧١٠٦٩	٩,٦٢٥,٦٢	2	6	23.83	ترعة المريوطية		
			ضمن ٢٥٠٠٦٣	١١,٠٤٤,١٩	2	15	1.92	طريق القاهرة اسيوط الغربي		
		جزيرة الاهالي نمرة ١١ جزاير فصل اول	ضمن ١	٠,٢٤	0	0	0.03	ارض فضاء	عبد الستار ابو الخير	s107
		جزيرة الاهالي نمرة ١١ جزاير فصل ثاني	ضمن ٤٨	٩٤٣,٩٦	0	5	9.43	ارض فضاء	حسن محمد حسن	s108
		جزيرة الاهالي نمرة ١١ جزاير فصل ثاني	ضمن ٤٨	٢,١٨٧,٤١	0	12	11.93	ارض زراعية		
		جزيرة الاهالي نمرة ١١ جزاير فصل اول	ضمن ١	٨,٢٥٦,١٦	1	23	4.05			
		جزيرة الاهالي نمرة ١١ جزاير فصل اول	ضمن ١	٣,٨٦٥,٨٦	0	22	2.07	نهر النيل		
		جزيرة الاهالي نمرة ١١ جزاير فصل ثلث	ضمن ١	٥٢,٥٦	0	0	7.21	ارض فضاء	محمود جابر محمد منصور	s86
		جزيرة الاهالي نمرة ١١ جزاير فصل ثلث	ضمن ١	٧٩,٠٧	0	0	10.85	مبنى ارضي + سطح	مشرفت رفعت حامد محمد شلال	s87
		جزيرة الاهالي نمرة ١١ جزاير فصل ثلث	ضمن ١	٧٨,٢٣	0	0	10.73	مبنى ارضي + [illegible]	ابراهيم عبد الحميد سلامة سويلم	s88
		جزيرة الاهالي نمرة ١١ جزاير فصل ثلث	ضمن ١	٧٧,٨٤	0	0	10.68	مبنى مكون [illegible]	محمد حبلة عبود صبيح	s89

رئيس مكتب المشروعات

القائم بالحصر

مهندس/ مدير مديرية المساحة بالجيزة

٧٥٣/١٠

الهيئة المصرية العامة للمساحة
مديرية المساحة بالجيزة
مكتب المشروعات

كشف الملاك الظاهرين المتداخل اسمازهم فى مشروع امتداد محور حسب الله الكفراوي فى نطاق محافظة الجيزة

٤٥٨٢

محافظة	القاهرة	الحوض	رقم القطعة	المساحة(م٢)	س	ط	ف	الوصف	الاسم	الكود
الجيزة	طموه	جزيرة الأهالي نمرة ١١ جزاير فصل ثالث	ضمن ١	٧٦,٥٥	10.50	0	0	ارض فضاء	محمد ابراهيم سليمان محسن	s90
				١٣٤,١٦	18.40	0	0	مبنى مكون من ارضي + دور	عبد الرازق بيومي عبد الرازق حلبي	s91
				٨٦,٦٥	11.89	0	0	مبنى مكون من ارضي + دور غير مسقوف	يسري ابراهيم عبد الحميد	s92
				٩٧,٢١	13.33	0	0	مبنى مكون من ارضي + دور غير مسقوف	عمرو رمضان شعبان ابراهيم	s93
				١١٤,٣٧	15.69	0	0	مبنى مكون من ارضي + سطح	رمضان شعبان ابراهيم هنيدي	s94
				١٦٣,٦٥	22.45	0	0	مبنى مكون من ارضي + دور + سطح	حسن رمضان شعبان ابراهيم	s95
				٨٨,٧٧	12.18	0	0	فضاء ممهور		
				٢٤٦,١٤	9.75	0	1	ارض زراعية	وحيد رمضان شعبان	s96
				٢٧٠,٧٦	13.13	0	1	ارض زراعية	محمد جمال موسى غريب	s97
				٢٤١,٢٩	9.09	0	1	ارض زراعية	فاطمة شعبان ابراهيم موسى	s98
				٢١٢,٧٦	5.18	0	1	ارض زراعية	رجب شعبان ابراهيم موسى	s99
				٣٠٩,٠١	18.38	0	1	شارع		
				٣٠٦,٠٣	17.97	0	1	شارع		
		جزيرة الأهالي نمرة ١١ جزاير فصل ثاني	ضمن ٤٨	٨١,٩١	11.24	0	0	مبنى مكون من ارضي + سطح	ممدوح عبد الوهاب عبد الحكيم جاد	s100
				١٣٦,٧٣	18.76	0	0	ارض فضاء محافظة [illegible]	رأفت عبد التواب حسن عفيفي	s101
				٥٧,٥٧	7.90	0	0	ارض فضاء	رمضان سيد محمد ابو سلية	s102

صورة طبق الأصل مرسلة لوزارة [illegible] مكتب المشروعات محور حسب الله

القائم بالحصر / رئيس مكتب المشروعات / مهندس/ مدير مديرية المساحة بالجيزة

٣٧٥٥
١١

مديرية المساحة بالجيزة
مكتب المشروعات

كشف الملاك الظاهرين المتداخل اسمازهم فى مشروع امتداد محور حسب الله الكفراوي فى نطاق محافظة الجيزة

٤٥٨٢

المحافظة	القسم	الحوض	المساحة م٢	ص	ط	ك	الاسم	الكود
الجيزة	طموه	جزيرة الاهالي نمرة ١١ جزاير فصل ثاني	٤٧,٧٨	6.55	0	0	مبنى دور ارضي غير مسقوف	s103
			٤٢,٥١	5.83	0	0	ارض فضاء	s104
			٤٧,٧٨	6.55	0	0	ارض زراعية	s105
			٢٨,٦٥	3.93	0	0	ارض فضاء	s106
		جزيرة الاهالي نمرة ١١ جزاير فصل اول	١٤,٠١	1.92	0	0		
		جزيرة الاهالي نمرة ١١ جزاير فصل ثاني	٣٣,٤٨	4.59	0	0	مبنى دور ارضي - عقير دواجن	
		نهر النيل	٥٣٢,٠١	0.95	0	3		
			٢,٥٧	0.35	0	0	مبنى دور ارضي - عقير دواجن	
			١,٢٩٣,٦٩	9.39	0	7	ارض زراعية	
		جزيرة الاهالي نمرة ١١ جزاير فصل اول	٥٠٦,٧٢	21.49	0	2	مبنى دور ارضي - عقير دواجن	s109
			٥٠٣,٣٤	21.02	0	2	مبنى دور ارضي - عقير دواجن	
		جزيرة الاهالي نمرة ١١ جزاير فصل ثاني	١٠,٧٦	1.48	0	0		
		جزيرة الاهالي نمرة ١١ جزاير فصل اول	١,٩٧٦,٥٣	7.02	0	11	ارض فضاء	
		جزيرة الاهالي نمرة ١١ جزاير فصل ثاني	٣١٧,٥٢	19.54	0	1		
		نهر النيل	٦,٩٤٧,٢٢	16.58	1	15		
		جزيرة الاهالي نمرة ١١ جزاير فصل ثاني	٢١٨,٨٩	6.02	0	1	شارع	

جمال قاسم و ايمن سمير -
شركة مزرعة الوفاء لتنمية الثروة السمكية والحيوانية

صورة ضد الاصل مرسلة لوزارة التنمية المحلية لمشروع حسب الله الكفراوي

رئيس مكتب المشروعات /

القائم بالحصر /

مهندس/ مدير مديرية المساحة بالجيزة

الهيئة المصرية العامة للمساحة
مديرية المساحة بالجيزة
مكتب المشروعات

كشف احداثيات مشروع امتداد محور حسب الله الكفراوي في نطاق محافظة الجيزة

Point Number	Easting	Northing
3	640457.8615	804216.0035
4	640452.3657	804207.6491
5	640446.87	804199.2946
6	640441.3743	804190.9402
7	640435.8785	804182.5857
8	640430.3828	804174.2313
9	640424.887	804165.8768
10	640419.3913	804157.5224
11	640413.8955	804149.1679
12	640408.3998	804140.8135
13	640402.904	804132.459
14	640397.4083	804124.1046
15	640391.9126	804115.7502
16	640386.4168	804107.3957
17	640380.9211	804099.0413
18	640375.4253	804090.6868
19	640369.9296	804082.3324
20	640364.4338	804073.9779
21	640358.9381	804065.6235
22	640353.4424	804057.269
23	640347.9466	804048.9146
24	640342.4509	804040.5601
25	640336.9551	804032.2057
26	640331.4594	804023.8512
27	640325.9636	804015.4968
28	640320.4679	804007.1423
29	640314.9721	803998.7879
30	640309.4764	803990.4334
31	640303.9807	803982.079
32	640298.4849	803973.7245
33	640292.9892	803965.3701
34	640287.4934	803957.0156
35	640281.9977	803948.6612
36	640276.5019	803940.3068
37	640271.0062	803931.9523
38	640265.5104	803923.5979
39	640260.0147	803915.2434
40	640254.519	803906.889
41	640249.0232	803898.5345
42	640243.5275	803890.1801
43	640238.0317	803881.8256
44	640232.494	803873.4991

رئيس مكتب المشروعات/

صورة طبق الأصل من السيد الوزير المفوض بالتوقيع

١٢
٤٥٨٥

الهيئة المصرية العامة للمساحة
مديرية المساحة بالجيزة
مكتب المشروعات

كشف احداثيات مشروع امتداد محور حسب الله الكفراوي فى نطاق محافظة الجيزة

Point Number	Easting	Northing
45	640226.7552	803865.3101
46	640220.8035	803857.2744
47	640214.6429	803849.3978
48	640208.2778	803841.6855
49	640201.7125	803834.1429
50	640194.9514	803826.7752
51	640187.9994	803819.5875
52	640180.8611	803812.5847
53	640173.5415	803805.7717
54	640166.0456	803799.1531
55	640158.3786	803792.7335
56	640150.5458	803786.5173
57	640142.5525	803780.5088
58	640134.4043	803774.7122
59	640126.1068	803769.1314
60	640117.6656	803763.7702
61	640109.0867	803758.6325
62	640100.3759	803753.7217
63	640091.5392	803749.0411
64	640082.6192	803744.521
65	640073.6964	803740.006
66	640064.7737	803735.491
67	640055.8509	803730.9761
68	640046.9282	803726.4611
69	640038.0055	803721.9462
70	640029.0827	803717.4312
71	640020.16	803712.9163
72	640011.2373	803708.4013
73	640002.3145	803703.8864
74	639993.3918	803699.3714
75	639984.4691	803694.8565
76	639975.5463	803690.3415
77	639966.6236	803685.8266
78	639957.7009	803681.3116
79	639948.7781	803676.7967
80	639939.8554	803672.2817
81	639930.9326	803667.7668
82	639922.0099	803663.2518
83	639913.0872	803658.7369
84	639904.1644	803654.2219
85	639895.2417	803649.707
86	639886.319	803645.192

رئيس مكتب المشروعات/

مدير المساحة بالجيزة

صورة ضوئية لما سبق مرسل الى وزارة التنمية المحلية

١٤
٤٥٨٥

الهيئة المصرية العامة للمساحة
مديرية المساحة بالجيزة
مكتب المشروعات

كشف احداثيات مشروع امتداد محور حسب الله الكفراوي في نطاق محافظة الجيزة

Point Number	Easting	Northing
87	639877.3962	803640.6771
88	639868.4735	803636.1621
89	639859.5508	803631.6472
90	639850.628	803627.1322
91	639841.7053	803622.6173
92	639832.7826	803618.1023
93	639823.8598	803613.5874
94	639814.9371	803609.0724
95	639806.0143	803604.5575
96	639797.0916	803600.0425
97	639788.1689	803595.5275
98	639779.2461	803591.0126
99	639770.3234	803586.4976
100	639761.4007	803581.9827
101	639752.4779	803577.4677
102	639743.5552	803572.9528
103	639734.6325	803568.4378
104	639725.7097	803563.9229
105	639716.787	803559.4079
106	639707.8643	803554.893
107	639698.9415	803550.378
108	639690.0188	803545.8631
109	639681.096	803541.3481
110	639672.1733	803536.8332
111	639663.2506	803532.3182
112	639654.3278	803527.8033
113	639645.4051	803523.2883
114	639636.4824	803518.7734
115	639627.524	803514.3302
116	639618.4756	803510.073
117	639609.3632	803505.9544
118	639600.189	803501.9754
119	639590.9552	803498.1368
120	639581.6639	803494.4396
121	639572.3172	803490.8847
122	639562.9174	803487.4728
123	639553.4665	803484.2047
124	639543.967	803481.0813
125	639534.4208	803478.1033
126	639524.8303	803475.2712
127	639515.1977	803472.5859
128	639505.5252	803470.0479

رئيس مكتب المشروعات/

مدير مديرية المساحة بالجيزة

صورة من الوزارة التنفيذية لمحور حسب الله الكفراوي

وكيل وزارة

١٠
٤٥٨٤

الهيئة المصرية العامة للمساحة
مديرية المساحة بالجيزة
مكتب المشروعات

كشف احداثيات مشروع امتداد محور حسب الله الكفراوي فى نطاق محافظة الجيزة

Point Number	Easting	Northing
129	639495.8151	803467.6578
130	639486.0697	803465.4162
131	639476.2912	803463.3236
132	639466.4819	803461.3805
133	639457.0064	803462.9224
134	639447.7711	803466.7577
135	639438.6144	803464.9475
136	639428.6752	803463.8469
137	639418.7513	803462.6199
138	639408.8659	803461.1174
139	639398.948	803459.8605
140	639388.9668	803459.9966
141	639378.9702	803460.2384
142	639368.9718	803460.0645
143	639358.9733	803459.9473
144	639348.9769	803460.2058
145	639338.9835	803460.5568
146	639328.9907	803460.8743
147	639319.0131	803461.5394
148	639309.0257	803461.9696
149	639299.0265	803461.8676
150	639289.0292	803461.873
151	639279.0548	803461.1578
152	639269.0732	803460.5523
153	639259.0849	803460.0885
154	639249.0877	803460.3047
155	639239.1073	803459.6793
156	639229.1781	803458.4994
157	639219.2401	803457.3884
158	639209.2871	803456.4209
159	639199.336	803455.4328
160	639189.3926	803454.3709
161	639179.4605	803453.2083
162	639169.5404	803451.9474
163	639159.6396	803450.5441
164	639149.7581	803449.0101
165	639139.895	803447.362
166	639130.0544	803445.5845
167	639120.2343	803443.6967
168	639110.4241	803441.7578
169	639100.6325	803439.7282
170	639090.8645	803437.5873

رئيس مكتب المشروعات/

مدير عام مديرية المساحة بالجيزة

صورة طبق الأصل من الأصل لوزارة التنمية المحلية
محافظة الجيزة
مكتب المشروعات

الهيئة المصرية العامة للمساحة
مديرية المساحة بالجيزة
مكتب المشروعات

كشف احداثيات مشروع امتداد محور حسب الله الكفراوي فى نطاق محافظة الجيزة

Point Number	Easting	Northing
171	639081.1211	803435.3369
172	639071.4072	803432.963
173	639061.7252	803430.4624
174	639052.0756	803427.8391
175	639042.5014	803424.9604
176	639033.0159	803421.795
177	639023.5738	803418.5021
178	639014.1682	803415.106
179	639004.7969	803411.6166
180	638995.3858	803408.2453
181	638985.9012	803405.082
182	638976.2343	803402.7289
183	638966.2828	803403.0524
184	638957.8528	803407.4414
185	638951.0191	803414.7421
186	638944.1854	803422.0428
187	638937.3516	803429.3435
188	638930.5179	803436.6442
189	638923.6842	803443.9449
190	638916.8505	803451.2456
191	638910.0167	803458.5463
192	638903.183	803465.847
193	638896.3493	803473.1477
194	638889.5156	803480.4485
195	638882.6819	803487.7492
196	638875.8481	803495.0499
197	638869.0144	803502.3506
198	638862.1807	803509.6513
199	638855.347	803516.952
200	638848.5133	803524.2527
201	638841.6795	803531.5534
202	638834.8458	803538.8541
203	638828.0121	803546.1548
204	638821.1784	803553.4555
205	638814.3446	803560.7562
206	638811.1537	803558.4
207	638810.8444	803548.4048
208	638810.5351	803538.4096
209	638810.2259	803528.4144
210	638809.9166	803518.4192
211	638809.6073	803508.4239
212	638809.298	803498.4287

رئيس مكتب المشروعات/

مدير مديرية المساحة بالجيزة

صورة طبق الأصل
وكيل الوزارة

الهيئة المصرية العامة للمساحة
مديرية المساحة بالجيزة
مكتب المشروعات

كشف احداثيات مشروع امتداد محور حسب الله الكفراوي فى نطاق محافظة الجيزة

Point Number	Easting	Northing
213	638808.9887	803488.4335
214	638808.6794	803478.4383
215	638808.3701	803468.4431
216	638808.0608	803458.4479
217	638807.7515	803448.4527
218	638807.4423	803438.4574
219	638807.133	803428.4622
220	638806.8237	803418.467
221	638806.5144	803408.4718
222	638806.2051	803398.4766
223	638805.8958	803388.4814
224	638805.5865	803378.4861
225	638805.2772	803368.4909
226	638804.968	803358.4957
227	638804.6587	803348.5005
228	638795.4774	803345.1828
229	638785.9581	803342.1194
230	638776.4389	803339.0561
231	638766.935	803335.9458
232	638757.491	803332.6584
233	638748.1128	803329.1877
234	638738.804	803325.5347
235	638729.5682	803321.701
236	638720.3997	803317.7088
237	638711.2417	803313.6927
238	638702.0836	803309.6766
239	638692.9255	803305.6604
240	638683.7674	803301.6443
241	638674.6092	803297.6284
242	638665.4225	803293.6783
243	638656.1864	803289.8452
244	638646.9023	803286.1298
245	638648.9989	803276.3855
246	638651.14	803266.6174
247	638653.2811	803256.8493
248	638655.4223	803247.0812
249	638657.5634	803237.3131
250	638659.7045	803227.545
251	638661.8456	803217.7769
252	638663.9867	803208.0088
253	638670.7093	803205.3944
254	638680.4773	803207.5355

رئيس مكتب المشروعات/

مدير مديرية المساحة بالجيزة

٤٥٨٢

١٨
٤٥٨٢

الهيئة المصرية العامة للمساحة
مديرية المساحة بالجيزة
مكتب المشروعات

كشف احداثيات مشروع امتداد محور حسب الله الكفراوي في نطاق محافظة الجيزة

Point Number	Easting	Northing
255	638690.2454	803209.6766
256	638700.0135	803211.8178
257	638709.7816	803213.9589
258	638719.5497	803216.1
259	638729.3005	803218.3177
260	638739.0065	803220.7241
261	638748.6678	803223.3046
262	638758.3198	803225.9196
263	638767.9719	803228.5345
264	638777.6239	803231.1495
265	638787.276	803233.7644
266	638796.9381	803236.3408
267	638806.6007	803238.9158
268	638816.2113	803241.6786
269	638825.7663	803244.6283
270	638835.2619	803247.7636
271	638844.6946	803251.0834
272	638854.0608	803254.5864
273	638863.3569	803258.2713
274	638872.5794	803262.1368
275	638882.0611	803261.8057
276	638891.7084	803259.1732
277	638901.3557	803256.5406
278	638911.0029	803253.9081
279	638920.6502	803251.2755
280	638930.2974	803248.643
281	638939.9447	803246.0104
282	638949.592	803243.3779
283	638959.2392	803240.7453
284	638968.8865	803238.1128
285	638978.5338	803235.4802
286	638988.181	803232.8477
287	638997.8283	803230.2151
288	639007.4756	803227.5826
289	639017.1228	803224.95
290	639026.7701	803222.3175
291	639036.4173	803219.6849
292	639046.0646	803217.0524
293	639055.7119	803214.4198
294	639065.3591	803211.7873
295	639075.0064	803209.1547
296	639084.6537	803206.5222

رئيس مكتب المشروعات/

مدير عام مديرية المساحة بالجيزة

الهيئة المصرية العامة للمساحة
مديرية المساحة بالجيزة
مكتب المشروعات

كشف احداثيات مشروع امتداد محور حسب الله الكفراوي فى نطاق محافظة الجيزة

Point Number	Easting	Northing
297	639094.3009	803203.8896
298	639103.746	803201.4164
299	639098.9311	803210.1809
300	639094.1162	803218.9454
301	639089.3012	803227.7098
302	639084.4863	803236.4743
303	639079.6713	803245.2388
304	639074.8564	803254.0033
305	639070.0414	803262.7678
306	639065.2265	803271.5323
307	639060.4115	803280.2968
308	639058.3231	803289.7804
309	639059.9438	803299.6025
310	639063.8735	803308.7616
311	639070.002	803316.6065
312	639077.7734	803322.8572
313	639086.9191	803326.7879
314	639096.574	803329.3918
315	639106.2648	803331.8572
316	639116.0142	803334.0769
317	639125.8136	803336.0684
318	639135.6387	803337.9298
319	639145.4946	803339.6179
320	639155.3857	803341.0855
321	639165.2975	803342.4101
322	639175.2065	803343.7557
323	639185.122	803345.0509
324	639195.0579	803346.1777
325	639205.0181	803347.0598
326	639214.9942	803347.7472
327	639224.9792	803348.2919
328	639234.9565	803348.9584
329	639244.8767	803350.1752
330	639254.7793	803351.567
331	639264.7217	803352.6153
332	639274.6818	803353.507
333	639284.642	803354.3987
334	639294.6022	803355.2903
335	639304.5623	803356.182
336	639314.5225	803357.0737
337	639324.4827	803357.9654
338	639334.4428	803358.8571

رئيس مكتب المشروعات/

مدير المساحة بالجيزة

الهيئة المصرية العامة للمساحة
مديرية المساحة بالجيزة
مكتب المشروعات

كشف احداثيات مشروع امتداد محور حسب الله الكفراوي في نطاق محافظة الجيزة

Point Number	Easting	Northing
339	639344.403	803359.7488
340	639354.3146	803361.0513
341	639364.1952	803362.5909
342	639374.1494	803363.2704
343	639383.8041	803365.2188
344	639393.4414	803366.9397
345	639403.3707	803367.4732
346	639413.2132	803369.2407
347	639423.0445	803371.0696
348	639432.8826	803372.8612
349	639442.7338	803374.5798
350	639452.5951	803376.2393
351	639462.4474	803377.9513
352	639470.9916	803382.2868
353	639478.2269	803389.1898
354	639485.4621	803396.0927
355	639494.5078	803399.773
356	639504.1393	803402.4621
357	639513.7379	803405.267
358	639523.3019	803408.1871
359	639532.8302	803411.2221
360	639542.3213	803414.3715
361	639551.7737	803417.6348
362	639561.1863	803421.0116
363	639570.5575	803424.5015
364	639579.8861	803428.1038
365	639589.1706	803431.8181
366	639598.4098	803435.6438
367	639607.6023	803439.5804
368	639616.7467	803443.6274
369	639625.8419	803447.784
370	639634.8863	803452.0498
371	639643.8788	803456.4241
372	639652.818	803460.9062
373	639661.7366	803465.4289
374	639670.6594	803469.9439
375	639679.5821	803474.4588
376	639688.5048	803478.9738
377	639697.4276	803483.4888
378	639706.3503	803488.0037
379	639715.2731	803492.5187
380	639724.1958	803497.0336

رئيس مكتب المشروعات/

مدير مديرية المساحة بالجيزة

الهيئة المصرية العامة للمساحة
مديرية المساحة بالجيزة
مكتب المشروعات

كشف احداثيات مشروع امتداد محور حسب الله الكفراوي في نطاق محافظة الجيزة

Point Number	Easting	Northing
381	639733.1185	803501.5486
382	639742.0413	803506.0635
383	639750.964	803510.5785
384	639759.8867	803515.0934
385	639768.8095	803519.6084
386	639777.7322	803524.1233
387	639786.6549	803528.6383
388	639795.5777	803533.1532
389	639804.5004	803537.6682
390	639813.4231	803542.1831
391	639822.3459	803546.6981
392	639831.2686	803551.213
393	639840.1914	803555.728
394	639849.1141	803560.2429
395	639858.0368	803564.7579
396	639866.9596	803569.2728
397	639875.8823	803573.7878
398	639884.805	803578.3027
399	639893.7278	803582.8177
400	639902.6505	803587.3326
401	639911.5732	803591.8476
402	639920.496	803596.3625
403	639929.4187	803600.8775
404	639938.3414	803605.3924
405	639947.2642	803609.9074
406	639956.1869	803614.4224
407	639965.1097	803618.9373
408	639974.0324	803623.4523
409	639982.9551	803627.9672
410	639991.8779	803632.4822
411	640000.8006	803636.9971
412	640009.7233	803641.5121
413	640018.6461	803646.027
414	640027.5688	803650.542
415	640036.4915	803655.0569
416	640045.4143	803659.5719
417	640054.337	803664.0868
418	640063.2597	803668.6018
419	640072.1825	803673.1167
420	640081.1052	803677.6317
421	640090.028	803682.1466
422	640098.9507	803686.6616

رئيس مكتب المشروعات/

مدير مديرية المساحة بالجيزة

الهيئة المصرية العامة للمساحة
مديرية المساحة بالجيزة
مكتب المشروعات

كشف احداثيات مشروع امتداد محور حسب الله الكفراوي فى نطاق محافظة الجيزة

Point Number	Easting	Northing
423	640107.8734	803691.1765
424	640116.796	803695.6918
425	640125.6608	803700.319
426	640134.4181	803705.1465
427	640143.0635	803710.1718
428	640151.5925	803715.3922
429	640160.0006	803720.8051
430	640168.2835	803726.4077
431	640176.4369	803732.197
432	640184.4567	803738.1702
433	640192.3387	803744.324
434	640200.0788	803750.6554
435	640207.673	803757.1611
436	640215.1174	803763.8377
437	640222.4082	803770.6817
438	640229.5415	803777.6896
439	640236.5138	803784.8578
440	640243.3213	803792.1827
441	640249.9607	803799.6603
442	640256.4283	803807.2869
443	640262.721	803815.0585
444	640268.8355	803822.9711
445	640274.7686	803831.0206
446	640280.5172	803839.2028
447	640286.0806	803847.5121
448	640291.5763	803855.8666
449	640297.0721	803864.221
450	640302.5678	803872.5755
451	640308.0636	803880.9299
452	640313.5593	803889.2844
453	640319.0551	803897.6388
454	640324.5508	803905.9932
455	640330.0465	803914.3477
456	640335.5423	803922.7021
457	640341.038	803931.0566
458	640346.5338	803939.411
459	640352.0295	803947.7655
460	640357.5253	803956.1199
461	640363.021	803964.4744
462	640368.5168	803972.8288
463	640374.0125	803981.1833
464	640379.5082	803989.5377

رئيس مكتب المشروعات/

مهندس مديرية المساحة بالجيزة

٤٥٨٢

الهيئة المصرية العامة للمساحة
مديرية المساحة بالجيزة
مكتب المشروعات

كشف احداثيات مشروع امتداد محور حسب الله الكفراوي فى نطاق محافظة الجيزة

Point Number	Easting	Northing
465	640385.004	803997.8922
466	640390.4997	804006.2466
467	640395.9955	804014.6011
468	640401.4912	804022.9555
469	640406.987	804031.31
470	640412.4827	804039.6644
471	640417.9785	804048.0189
472	640423.4742	804056.3733
473	640428.9699	804064.7278
474	640434.4657	804073.0822
475	640439.9614	804081.4366
476	640445.4572	804089.7911
477	640450.9529	804098.1455
478	640456.4487	804106.5
479	640461.9444	804114.8544
480	640467.4402	804123.2089
481	640472.9359	804131.5633
482	640478.4316	804139.9178
483	640483.9274	804148.2722
484	640489.4231	804156.6267
485	640494.9189	804164.9811
486	640500.4146	804173.3356
487	640505.9104	804181.69

صدر ضبط الاصل مرسل لوزارة البيئة الحالي بمشروع محور حسب الله الكفراوي

رئيس مكتب المشروعات/

مدير مديرية المساحة بالجيزة

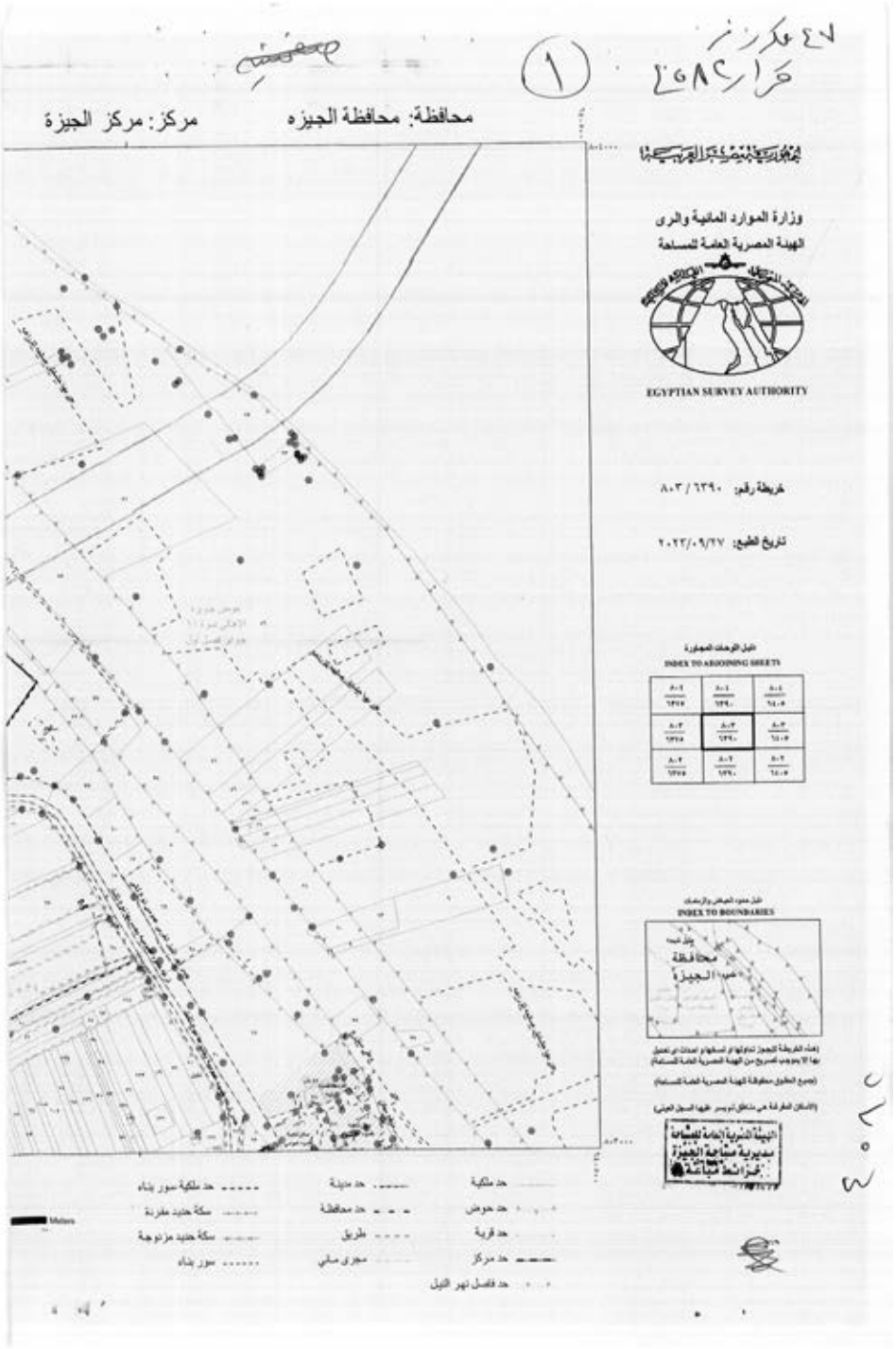
محافظة: محافظة الجيزه
مركز: مركز الجيزة
وزارة الموارد المائية والرى
الهيئة المصرية العامة للمساحة
EGYPTIAN SURVEY AUTHORITY
خريطة رقم: ٨٠٣ / ٦٣٩٠
تاريخ الطبع: ٢٠٢٣/٠٩/٢٧
INDEX TO ADJOINING SHEETS
INDEX TO BOUNDARIES
حد ملكية
حد حوض
حد قرية
حد مركز
حد قاصل نهر النيل
حد مدينة
حد محافظة
طريق
مجرى مائي
حد ملكية سور بناء
سكة حديد مفردة
سكة حديد مزدوجة
سور بناء
Meters

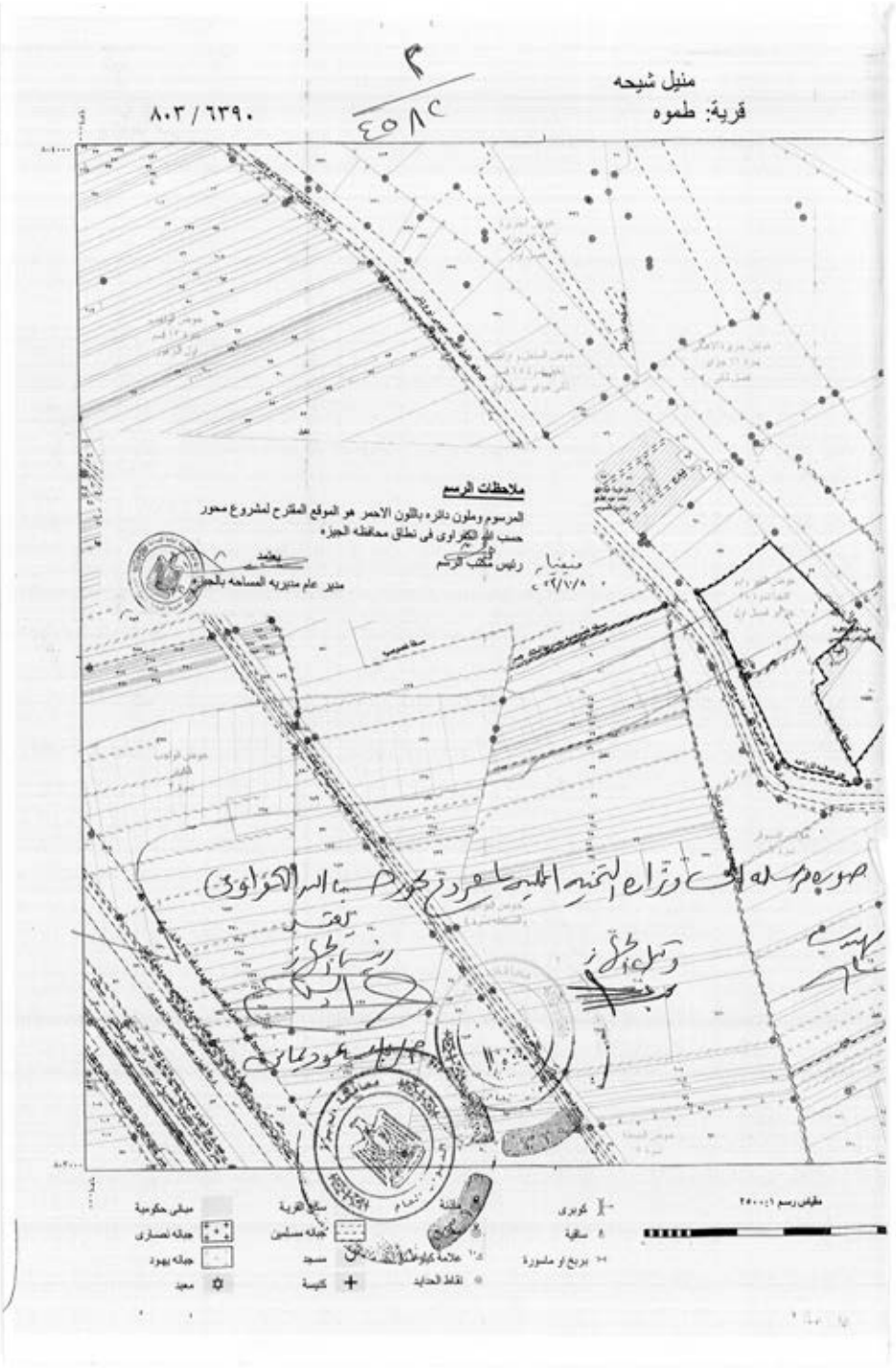
منيل شيحه
قرية: طموه
٨٠٣ / ٦٣٩٠
ملاحظات الرسم
المرسوم وملون دائره باللون الاحمر هو الموقع المقترح لمشروع محور
حسب الله الكفراوى فى نطاق محافظه الجيزه
رئيس مكتب الرسم
مدير عام مديريه المساحه بالجيزه
مبانى حكومية
جامع نصارى
جامع يهود
معبد
سكن القرية
جامع مسلمين
مسجد
كنيسة
مدينة
علامة كيلومترات
نقاط الحدود
كوبرى
سقية
برج او مأذورة
مقياس رسم ١:٢٥٠٠٠

٤٧ مكرر (ز) ٢

محافظة: محافظة الجيزه مركز: مركز الجيزة

وزارة الموارد المائية والرى
الهيئة المصرية العامة للمساحة

EGYPTIAN SURVEY AUTHORITY

خريطة رقم: ٨٠٣ / ٦٣٧٥

تاريخ الطبع: ٢٠٢٣/٠٩/٢٧

INDEX TO ADJOINING SHEETS

٨٠١ / ٦٣٦٠	٨٠١ / ٦٣٧٥	٨٠١ / ٦٣٩٠
٨٠٢ / ٦٣٦٠	٨٠٢ / ٦٣٧٥	٨٠٢ / ٦٣٩٠
٨٠٣ / ٦٣٦٠	٨٠٣ / ٦٣٧٥	٨٠٣ / ٦٣٩٠

INDEX TO BOUNDARIES

محافظة الجيزه

الهيئة المصرية العامة للمساحة
مديرية مساحة الجيزة
خرائط مساحية

Meters

حد ملكية — حد مدينة — حد ملكية سور بناء
حد حوض — حد محافظة — سكة حديد مفردة
حد قرية — طريق — سكة حديد مزدوجة
حد مركز — مجرى مائي — سور بناء
حد فاصل نهر النيل

٣٠


المنوات
منيل شيحه
طموه
قرية: ميت شماس
٨٠٣ / ٦٣٧٥
ملاحظات الرسم
المرسوم وطون دائره باللون الاحمر هو الموقع المقترح لمشروع محور
حسب الميكنزاوى فى نطاق محافظه الجيزه
رئيس مكتب الرسم
مدير عام مديريه المساحه
مقياس الرسم ١:٢٥٠٠
كوبرى
سقية
بريج او ماسورة
مآذنة
ضريح
علامة كيلو متر
نقاط الحدايد
سكن القرية
جبانه مسلمين
مسجد
كنيسة
مبانى حكومية
جبانه نصارى
جبانه يهود
معبد