قرار رئيس مجلس الوزراء
رقم ٣١١٨ لسنة ٢٠٢٣

رئيس مجلس الوزراء

بعد الاطلاع على الدستور ؛

وعلى قانون نظام الإدارة المحلية الصادر بالقانون رقم ٤٣ لسنة ١٩٧٩ ولائحته التنفيذية ؛

وعلى القانون رقم ٥٩ لسنة ١٩٧٩ فى شأن إنشاء المجتمعات العمرانية الجديدة ؛

وعلى القانون رقم ١٠ لسنة ١٩٩٠ بشأن نزع ملكية العقارات للمنفعة العامة ولائحته التنفيذية ؛

وعلى قرار رئيس الجمهورية رقم ٢٧٩ لسنة ٢٠١٨ بالتفويض فى بعض الاختصاصات ؛

وبناء على ما عرضه وزير الإسكان والمرافق والمجتمعات العمرانية ؛

قرر :

(المادة الأولى)

يعتبر من أعمال المنفعة العامة مشروع تنفيذ تدعيم جزء من الخطوط الناقلة للمياه العكرة المغذية لمدينة الشيخ زايد وجزء من مدينة ٦ أكتوبر ، وذلك من محطة المأخذ بمدينة برقاش وحتى محطة البوستر (الرافع) بمحافظة الجيزة .

(المادة الثانية)

يُستولى بطريق التنفيذ المباشر على الأرض اللازمة لتنفيذ المشروع المشار إليه فى المادة السابقة ، والمبين موقعها وحدودها وأسماء ملاكها الظاهرين بالمذكرة الإيضاحية والخرائط المساحية والكشوف المرفقة .

(المادة الثالثة)

يُنشر هذا القرار فى الجريدة الرسمية .

صدر برئاسة مجلس الوزراء فى ٢٣ المحرم سنة ١٤٤٥ هـ

(الموافق ١٠ أغسطس سنة ٢٠٢٣ م) .

رئيس مجلس الوزراء

دكتور/ مصطفى كمال مدبولى

وزارة الإسكان والمرافق والمجتمعات العمرانية

مذكـــرة إيضاحية

لمشروع قرار السيد الأستاذ الدكتور رئيس مجلس الوزراء
بخصوص تقرير صفة النفع العام على أراضى مشروع تنفيذ تدعيم
جزء من الخطوط الناقلة للمياه العكرة المغذية لمدينتى الشيخ زايد
وجزء من مدينة ٦ أكتوبر من محطة المأخذ بمدينة برقاش
وحتى محطة البوستر (الرافع) بمحافظة الجيزة

أتشرف بالإحاطة بالآتى :

بالإشـارة الى مشـروع تنفيذ خطى المياه العكرة بقطر (١٨٠٠) مم من مادة GRP الـذى تـم تنفيذه لتغذية مدينة الشـيخ زايد وجزء من مدينـة ٦ أكتوبر من محطة المأخذ ببرقاش وحتى محطة تنقية المياه بمدينة الشيخ زايد .

ونظـرًا لحدوث أكثر من كسـر مفاجـئ بالخطوط لقدمهـا وتهالكها حيث تم تنفيذها منذ أكثر من (٢٥) عامًا الأمر الذى يؤدى إلى انقطاع المياه بالكامل عن مدينتى الشيخ زايد وجزء من مدينة ٦ أكتوبر ، أكثر من إصلاح لكسور تمت على الخطـوط ما بين محطة المأخذ حتى محطة البوسـتر آخرها فى ٢٠٢٣/١/١٥ مما يمثل خطورة داهمة حال حدوث كسور أخرى فى ذات المسار .

فقد تم اتخاذ الإجراءات لطرح تنفيذ خط من المواسير الصلب بقطر (٢٢٠٠) مم مـوازى للخطوط الناقلة للمياه العكرة كمرحلة أولى عاجلة لضمان اسـتمرار التغذية بالمياه على الوجه الأكمل لسكان مدينتى الشيخ زايد و٦ أكتوبر ..

ولما كان مسـار الخط البديل المقترح تنفيذه يمر فى أراضٍ خارج ولاية هيئة المجتمعات العمرانية الجديدة .

ولما كان تنفيذ تدعيم جزء من الخطوط الناقلة للمياه العكرة من محطة المأخذ بمدينة برقاش وحتى محطة البوستر (الرافع) بطول حوالى (٥ كيلو متر) يحقق نفعًا عامًا لأهالى مدينتى الشيخ زايد و ٦ أكتوبر ، الأمر الذى يتطلب اتخاذ الإجراءات اللازمة لإضفاء صفة النفع العام على مسار الخط سالف الذكر والاستيلاء بطريق التنفيذ المباشر على الأرض اللازمة له .

فقد تم تحديد القيمة المبدئية لتعويضات نزع الملكية للأراضى اللازمة لتنفيذ المشروع بحوالى (٦٠) مليون جنيه طبقًا لتقرير استشارى الهيئة المصرية العامة للمساحة .

وفى ضوء المادة (٥) من القانون رقم ٥٩ لسنه ١٩٧٩ فى شأن إنشاء المجتمعات العمرانية الجديدة نصت على الآتى «إذا تداخلت فى مشروعات إنشاء المجتمعات العمرانية الجديدة أو الطرق الموصلة إليها أراض مملوكة للأفراد أو للجهات الخاصة فيكون الحصول عليها بالطريق الودى بالثمن والشروط التى يتم الإتفاق عليها بين الهيئة والمالك ، فإذا تعذر الإتفاق تنزع الملكية وفقا للقانون المنظم لنزع العقارات للمنفعة العامة أو التحسين ويكون التعويض نقدًا ، كما يجوز أن يكون عينًا بموافقة المالك» فضلا عن ذلك نصت المادة السادسة من ذات القانون على : «يكون تقرير المنفعة العامة ونزع ملكية العقارات اللازمة وفقا لأحكام هذا القانون بقرار من مجلس الوزراء».

ونظرًا لحيوية مشروع تنفيذ تدعيم جزء من الخطوط الناقلة للمياه العكرة المغذية لمدينتى الشيخ زايد وجزء من مدينة ٦ أكتوبر من محطة المأخذ بمدينة برقاش وحتى محطة البوستر (الرافع) بمحافظة الجيزة واستكمالاً لما تم من إجراءات ، يكون من الملائم اتخاذ الإجراءات القانونية اللازمة لإستصدار قرار

بتقرير صفة النفع العام على أراضى مشروع تنفيذ تدعيم جزء من الخطوط الناقلة للمياة العكرة المغذية لمدينتى الشيخ زايد وجزء من مدينة ٦ أكتوبر من محطة المأخذ بمدينة برقاش وحتى محطة البوستر (الرافع) بمحافظة الجيزة، والمبين موقعها وحدودها طبقا للخرائط والإحداثيات بقيمة مالية تقديرية مبدئية بحوالى (٦٠) مليون جنيه طبقًا لتقرير استشارى الهيئة المصرية العامة للمساحة الوارد رفق كتاب جهاز مدينة الشيخ زايد رقم (١١٦٣) بتاريخ ٢٠٢٣/٥/٨ وذلك وفقا لأحكام القانون رقم ١٠ لسنة ١٩٩٠ بشأن نزع ملكية العقارات للمنفعة العامة ولائحته التنفيذية وذلك لنزع ملكية العقارات اللازمة لتنفيذ المشروع المشار إليه وكذا الإستيلاء بطريق التنفيذ المباشر على الأراضى اللازمة لتنفيذ المشروع المشار إليه .

وإعمالاً لما تقدم وتطبيقا لأحكام القانون رقم ٥٩ لسنة ١٩٧٩ فى شأن إنشاء هيئة المجتمعات العمرانية الجديدة والقانون رقم ١٠ لسنة ١٩٩٠ بشان نزع ملكية العقارات للمنفعة العامة ولائحته التنفيذية .

والأمر مفوض

وزير الإسكان والمرافق والمجتمعات العمرانية

أ.د.م/ عاصم الجزار

الهيئة المصرية العامة للمساحة
مديرية المساحة بالجيزة
مكتب المشروعات

كشف الملاك الظاهرين خط مياة الشيخ زايد

المركز	الناحية	الحوض	رقم القطعة	المسطح (م2)	من	ط	ف	الوصف	المالك الظاهر	الكود
				553.36	3.88	3	0	فضاء مسور	محطة مياة - بوستر	B1
				420.62	9.68	2	0	ارض زراعية	شركة بيكو	B2
				278.11	14.14	1	0	فضاء مسور	مقابر	B3
				9.48	1.30	0	0	مبنى دور واحد		
				5,966.50	2.10	10	1	فضاء	امير فرج عبد الستار	B4
				20.75	2.85	0	0	غرفة		
				45.34	6.22	0	0	مندرة		
				20.33	2.79	0	0	غرفة		
				2,580.99	17.90	14	0	ارض زراعية	محسن محمد عبد الفتاح	B5
				1,818.98	9.41	10	0	ارض زراعية	مصطفى الغنام	B6
				3,863.58	1.76	22	0	ارض زراعية	محمد شفيق	B7
				2,501.56	7.01	14	0	ارض زراعية	ورثة ناصف الزيات	B8
				2,043.24	16.17	11	0	ارض زراعية		
				655.80	17.93	3	0	صوبة زراعية		
				2.79	0.38	0	0	دورة مياة	عنايات الطويل - تابع لشركة بيكو	B9
				7,616.46	12.34	19	1	ارض زراعية		
				2.31	0.32	0	0	هنجر	سامية نجيب ملك	B10
				2,686.22	8.33	15	0	ارض زراعية	رشدي عبد الستار	B11
				3,959.12	14.86	22	0	ارض زراعية	لطفي عبد الحميد	B12
				2,434.85	21.87	13	0	ارض زراعية	جودة عبد المنعم جودة	B13
				930.30	7.56	5	0	ارض زراعية	محمد عبد الحميد	B14
				447.65	13.38	2	0	صوبة زراعية	شريف سعيد عبد الحميد	B15
				510.91	22.06	2	0	صوبة زراعية		
				608.69	11.47	3	0	فضاء مسور	حميدة رزق حميدة	B16
				109.66	15.04	0	0	مبنى دور واحد		
				62.81	8.62	0	0	فضاء أمام المبنى		
				10.16	1.39	0	0	سلم		
				185.65	1.46	1	0	مبنى ارضي + دور		
				13.97	1.92	0	0	مندرة		
				54.14	7.43	0	0	مندرة		
				0.07	0.01	0	0	غرفة غير مسقوفة	ممدوح حلوبة	B17
				29.03	3.98	0	0	مبنى ارضي + دور		

القائم بالحصر/ رئيس مكتب المشروعات / رئيس القسم/ مهندس/ مدير مديرية المساحة بالجيزة

الهيئة المصرية العامة للمساحة
مديرية المساحة بالجيزة
مكتب المشروعات

٣١١٨ ك

كشف الملاك الظاهرين خط مياة الشيخ زايد

المركز	الناحية	الحوض	رقم القطعة	المسطح (م2)	س	ط	ف	الوصف	المالك الظاهر	الكود
				45.65	6.26	0	0	غرفة غير مسقوفة	ممدوح حنوب	B17
				1,512.09	15.34	8	0	فضاء مسور		
				16.69	2.29	0	0	طوالة مواشي		
				27.32	3.75	0	0	طوالة مواشي		
				0.42	0.06	0	0	دورة مياة غير مسقوفة		
				6.03	0.83	0	0	غرفة غير مسقوفة		
				1.67	0.23	0	0	حوض مياة		
				34.38	4.72	0	0	غرفة		
				1.18	0.16	0	0	بئر مياة		
				1.26	0.17	0	0	حظيرة غير مسقوفة	ابراهيم احمد محمد احمد	B18
				3.73	0.51	0	0	مندرة		
				132.41	18.16	0	0	فضاء محاط بأشجار		
				1,620.97	6.26	9	0	ارض زراعية	منتصر خير الله حمودة	B19
امبابة	برقاش	السوبية نمرة 4	ضمن8	32.09	4.40	0	0	مندرة	رشدي عبد الستار	B20
			ضمن5-8	885.34	1.39	5	0	ارض زراعية		
			ضمن8	126.13	17.30	0	0	ارض زراعية	ياسر زكريا	B20a
				27.52	3.78	0	0	ارض زراعية		
			ضمن5	68.58	9.41	0	0	فضاء تابع للمسجد	وزارة الاوقاف	B21
			ضمن5	56.63	7.77	0	0	مسجد دور واحد		
			ضمن37	149.31	20.48	0	0	صوبة زراعية	مسعد جابر احمد عبد الحي	B22
			ضمن37	1.94	0.27	0	0	دورة مياة		
			ضمن14-15-37	888.89	1.88	5	0	صوبة زراعية		
			ضمن14-15-37	3,657.67	21.53	20	0	ارض زراعية		
امبابة	برقاش	السوبية نمرة 4	ضمن75-96-58-68	6,068.15	16.05	10	1	ارض زراعية	محسن الجابري	B23
			ضمن76	62.22	8.54	0	0	مبنى أرضي+ دور		B24
			ضمن76	8.36	1.15	0	0	مظلة		
			ضمن76	742.98	5.88	4	0	ارض زراعية		
			ضمن76	5.53	0.76	0	0	حوض مياة		
			ضمن76	124.28	17.05	0	0	فضاء مسور تابع للمبنى		
			ضمن76	67.35	9.24	0	0	مبنى دور واحد		
			ضمن43	1,912.29	22.21	10	0	ارض زراعية	جابر الدويك	B25

القائم بالحصر / رئيس مكتب المشروعات / رئيس القسم / مهندس/ مدير مديرية المساحة بالجيزة

الهيئة المصرية العامة للمساحة
مديرية المساحة بالجيزة
مكتب المشروعات

٣١١٨ / ٢٠٢٢

كشف الملاك الظاهرين خط مياة الشيخ زايد

المركز	الناحية	الحوض	رقم القطعة	المسطح (م2)	س	ط	ف	الوصف	المالك الظاهر	الكود
امبابة	برقاش	السوبية نمرة 4	ضمن43	3,623.17	16.80	20	0	ارض زراعية	ورثة سامح حسين فرج	B26
			ضمن5	206.34	4.29	1	0	مصرف		
			ضمن5-14-15-37	386.98	5.06	2	0	شارع		
				1,715.17	19.18	9	0	طريق		
			ضمن43	47.71	6.54	0	0	فضاء مسور	محطة مياة المأخذ	
			ضمن5-8	220.42	6.23	1	0	شارع		
				275.70	13.81	1	0	فضاء		
				6,127.68	0.20	11	1	طريق		
				190.94	2.18	1	0	شارع		
				30.68	4.21	0	0	طريق		
				77.13	10.56	0	0	شارع		
				116.59	15.99	0	0	شارع		
				88.12	12.09	0	0	طريق		
				26.17	3.59	0	0	طريق		
				1.56	0.21	0	0	طريق		
				7.53	1.03	0	0	طريق		
				11.44	1.57	0	0	طريق		
				0.16	0.02	0	0	طريق		
				58.87	8.08	0	0	فضاء		
				7.95	1.09	0	0	طريق		
				282.51	14.74	1	0	شارع		

القائم بالحصر/ — رئيس مكتب المشروعات / — رئيس القسم/ — المعتمد.. مهندس/ مدير مديرية المساحة بالجيزة

الهيئة المصرية العامة للمساحة
مديرية المساحة بالجيزة
مكتب المشروعات

كشف احداثيات خط مياة من محطة مياة المأخذ حتى محطة رفع المياة العكرة ببرقاش

Point ID	Easting	Northing
P1	615731.367	828870.107
P2	615740.212	828882.22
P3	615812.005	828811.02
P4	615820.871	828823.118
P5	615850.282	828782.972
P6	615864.159	828791.399
P7	615852.737	828767.056
P8	615868.898	828760.677
P9	615835.865	828753.801
P10	615845.111	828741.991
P11	615757.212	828692.013
P12	615766.478	828680.218
P13	615685.298	828635.518
P14	615688.486	828618.949
P15	615675.186	828627.523
P16	615678.162	828610.831
P17	615623.747	828587.017
P18	615633.812	828575.573
P19	615625.618	828571.702
P20	615610.49	828579.395
P21	615538.083	828515.191
P22	615529.941	828527.789
P23	615457.044	828458.012
P24	615447.705	828469.749
P25	615378.423	828396.042
P26	615369.265	828407.92
P27	615299.215	828335.075
P28	615289.993	828346.905
P29	615220.083	828273.838
P30	615210.965	828285.748
P31	615133.818	828219.886
P32	615128.443	828233.889
P33	615104.462	828209.199
P34	615101.099	828223.92
P35	615034.168	828201.495
P36	615032.534	828216.405
P37	614970.315	828205.635
P38	614976.666	828191.571
P39	614947.67	828168.168
P40	614938.249	828179.839
P41	614900.708	828126.173
P42	614892.307	828138.847
P43	614865.166	828110.297
P44	614859.049	828123.993
P45	614820.596	828090.39
P46	614811.571	828102.786
P47	614788.513	828054.696

يعتمد،
مهندس/ مدير مديرية المساحة بالجيزة

رئيس مكتب المشروعات /

٧-٩
٢١١٨

الهيئة المصرية العامة للمساحة
مديرية المساحة بالجيزة
مكتب المشروعات

كشف احداثيات خط مياة من محطة مياة الماخذ حتى محطة رفع المياة العكرة ببرقاش

Point ID	Easting	Northing
P48	614777.357	828064.722
P49	614759.641	828022.574
P50	614744.332	828027.98
P51	614746.486	827987.552
P52	614761.22	827992.941
P53	614759.112	827970.876
P54	614771.07	827979.931
P55	614801.821	827914.472
P56	614815.58	827921.147
P57	614827.861	827874.105
P58	614812.55	827873.377
P59	614809.928	827851.104
P60	614824.257	827845.219
P61	614777.351	827807.545
P62	614789.347	827798.541
P63	614752.762	827774.666
P64	614763.606	827764.123
P65	614707.171	827740.438
P66	614717.401	827727.493
P67	614628.813	827678.319
P68	614639.062	827665.391
P69	614555.919	827608.668
P70	614547.843	827621.308
P71	614463.406	827567.745
P72	614456.885	827582.9
P73	614373.621	827524.849
P74	614366.802	827538.371
P75	614296.242	827463.94
P76	614286.965	827475.725
P77	614218.017	827401.717
P78	614208.697	827413.469
P79	614140.386	827339.235
P80	614130.544	827350.577
P81	614064.721	827273.823
P82	614054.929	827285.185
P83	613987.121	827210.355
P84	613977.721	827222.043
P85	613915.591	827160.308
P86	613906.688	827172.423
P87	613820.179	827099.142
P88	613829.854	827087.682
P89	613743.321	827035.33
P90	613752.849	827023.746
P91	613666.563	826971.076
P92	613676.261	826959.634
P93	613600.113	826894.865
P94	613590.395	826906.29

يعتمد
مهندس/ مدير مديرية المساحة بالجيزة

رئيس القطاع

رئيس مكتب المشروعات /

٩-٨
٢١١٨

الهيئة المصرية العامة للمساحة
مديرية المساحة بالجيزة
مكتب المشروعات

كشف احداثيات خط مياة من محطة مياة المأخذ حتى محطة رفع المياة العكرة ببرقاش

Point ID	Easting	Northing
P95	613528.57	826825.921
P96	613517.963	826836.526
P97	613504.62	826801.969
P98	613494.165	826812.816
P99	613452.269	826760.213
P100	613442.936	826771.954
P101	613373.931	826698.071
P102	613364.616	826709.827
P103	613295.153	826636.399
P104	613285.902	826648.206
P105	613219.74	826570.965
P106	613210.344	826582.657
P107	613179.385	826538.75
P108	613167.82	826548.601
P109	613134.521	826516.587
P110	613144.916	826505.775
P111	613126.913	826488.468
P112	613116.517	826499.288
P113	613089.19	826478.205
P114	613099.256	826467.027
P115	613061.003	826448.657
P116	613071.856	826438.304
P117	613006.69	826363.172
P118	612995.204	826372.819
P119	612943.943	826285.788
P120	612930.86	826295.84
P121	612881.699	826207.483
P122	612869.819	826216.64
P123	612820.219	826128.443
P124	612808.52	826137.829
P125	612758.798	826049.875
P126	612746.788	826058.862
P127	612701.754	825968.163
P128	612689.379	825976.637
P129	612632.745	825894.228
P130	612645.121	825885.754
P131	612611.619	825837.005
P132	612590.763	825833.138
P133	612642.005	825816.123
P134	612646.381	825794.916
P135	612658.992	825814.957
P136	612646.298	825822.945

يعتمد
مهندس/ مدير مديرية المساحة بالجيزة

رئيس القسم

رئيس مكتب المشروعات /

٩-٩
٢١١٨

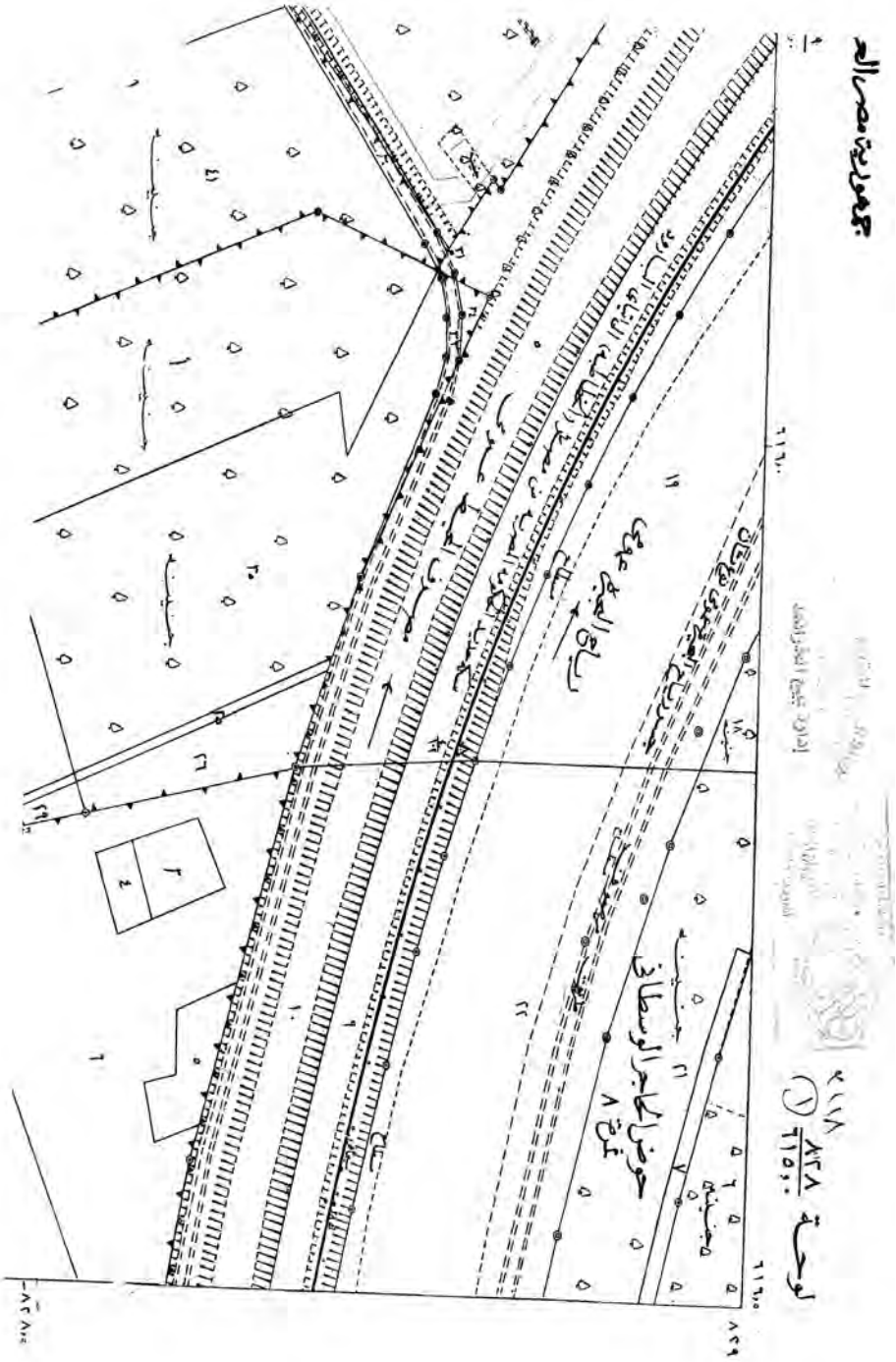
جمهورية مصر العربية
لوحة ٨٢٨/٦١٥٠ (١)
حوض الحاجر الوسطانى
نمرة ٨

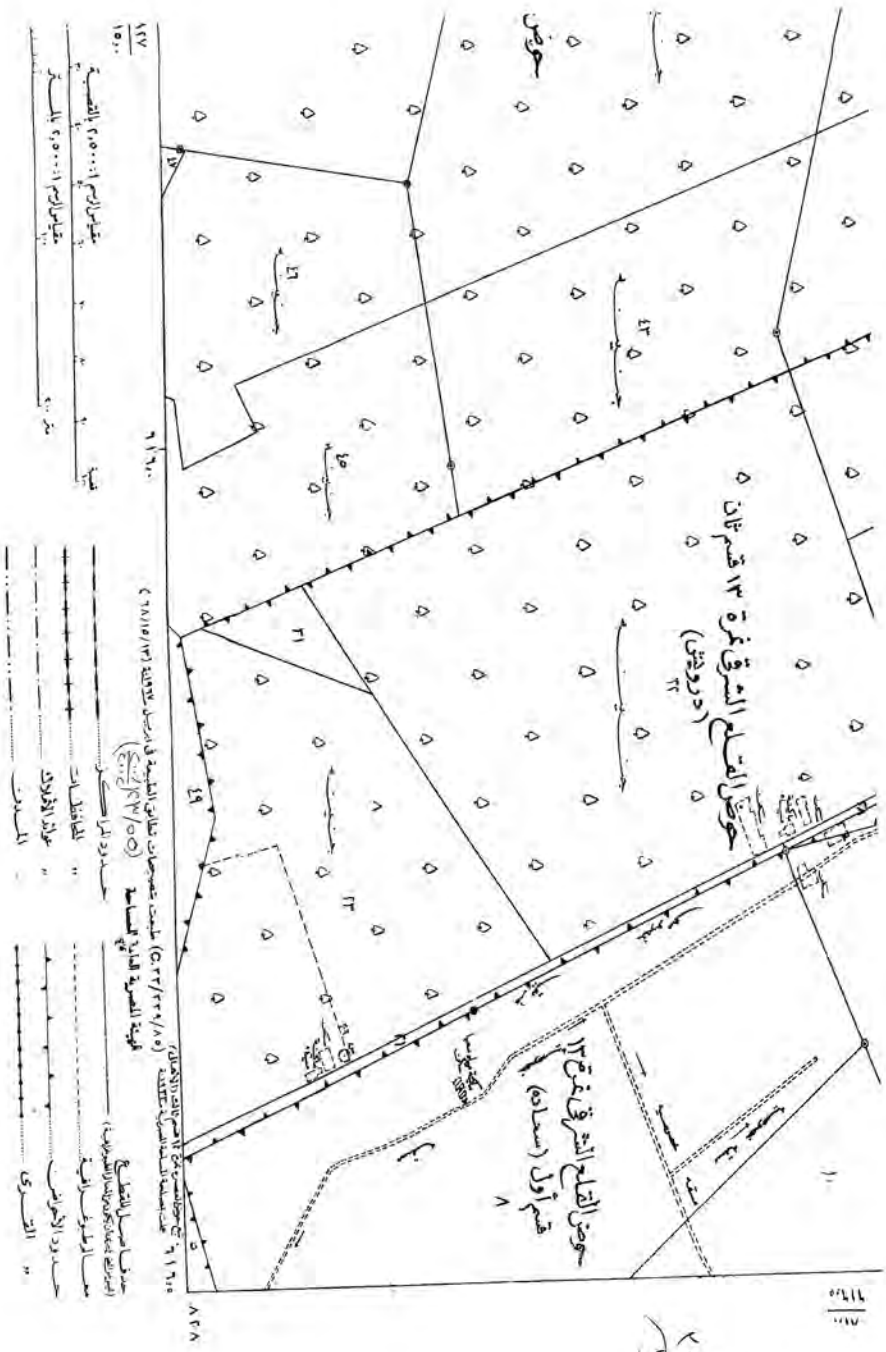
حوض القلع الشرقى نمرة ١٣ قسم ثان
(دروشتى)
حوض
حوض القلع الشرقى نمرة ١٢
قسم أول (سحاده)
٦١٦٠٠
٦١٦٠٠
٨٢٨
٥٥٤١٤
١٠١٧٠
٤٣
٤٦
٤٥
٢١
٤٩
٨
١٣
١٤٧
١٥٠٠
مقياس الرسم ١:٢٥٠٠٠ بالمصرية
مقياس الرسم ١:٥٠٠٠ بالمتر
جدول المساحات
للمحافظات
عوائد الأفدنة
المساحة
المدن
القرى
الهيئة المصرية العامة للمساحة
٢١٨

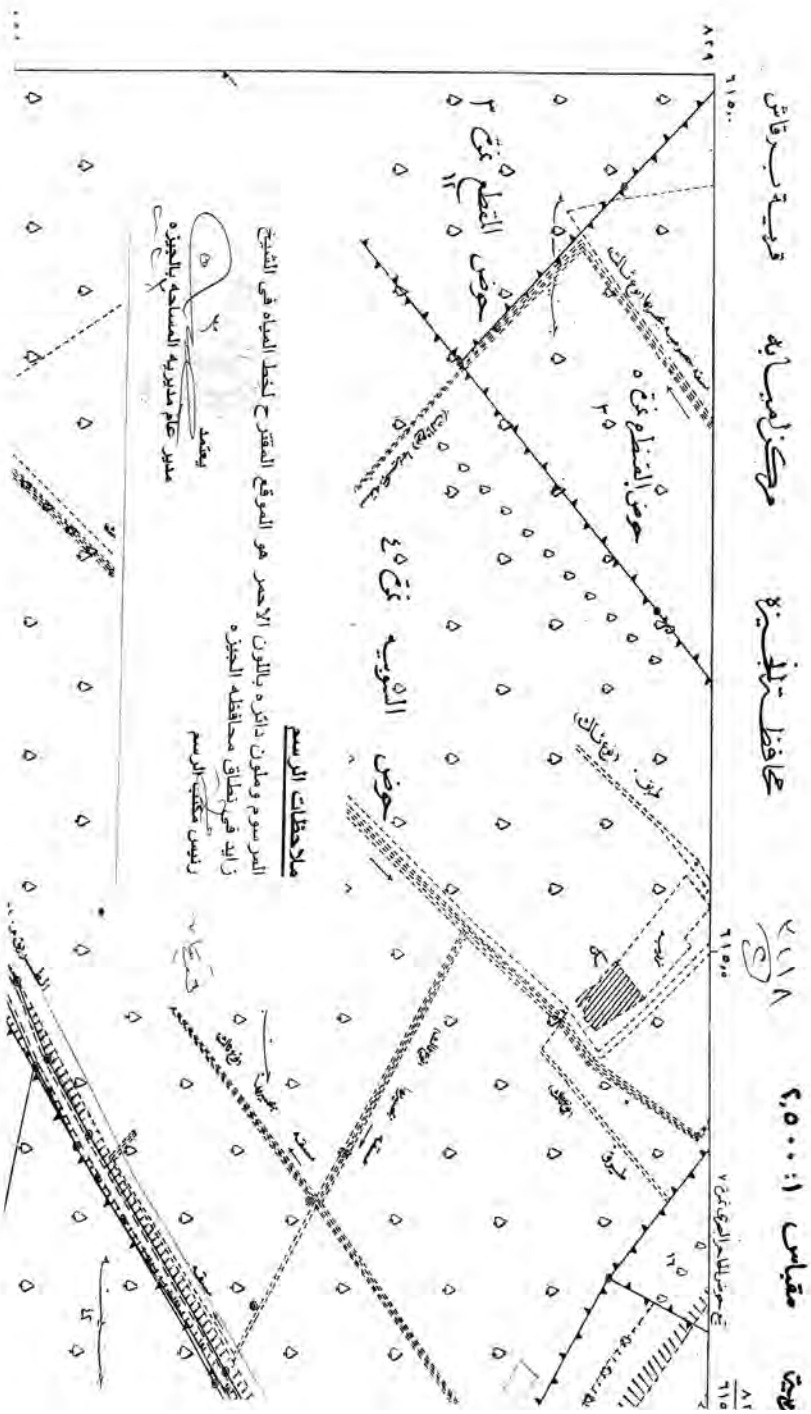
مقياس ١: ٢,٥٠٠
محافظة الجيزة
مركز إمبابة
قرية برقاش
حوض المنطقة ٥
حوض المقطع نمرة ٣
حوض السويه نمرة ٤٥
ملاحظات الرسم
المرسوم وملون دائره باللون الاحمر هو الموقع المقترح لخط المياه فى الشيخ زايد فى نطاق محافظه الجيزه
رئيس مكتب الرسم
يعتمد
مدير عام مديريه المساحه بالجيزه

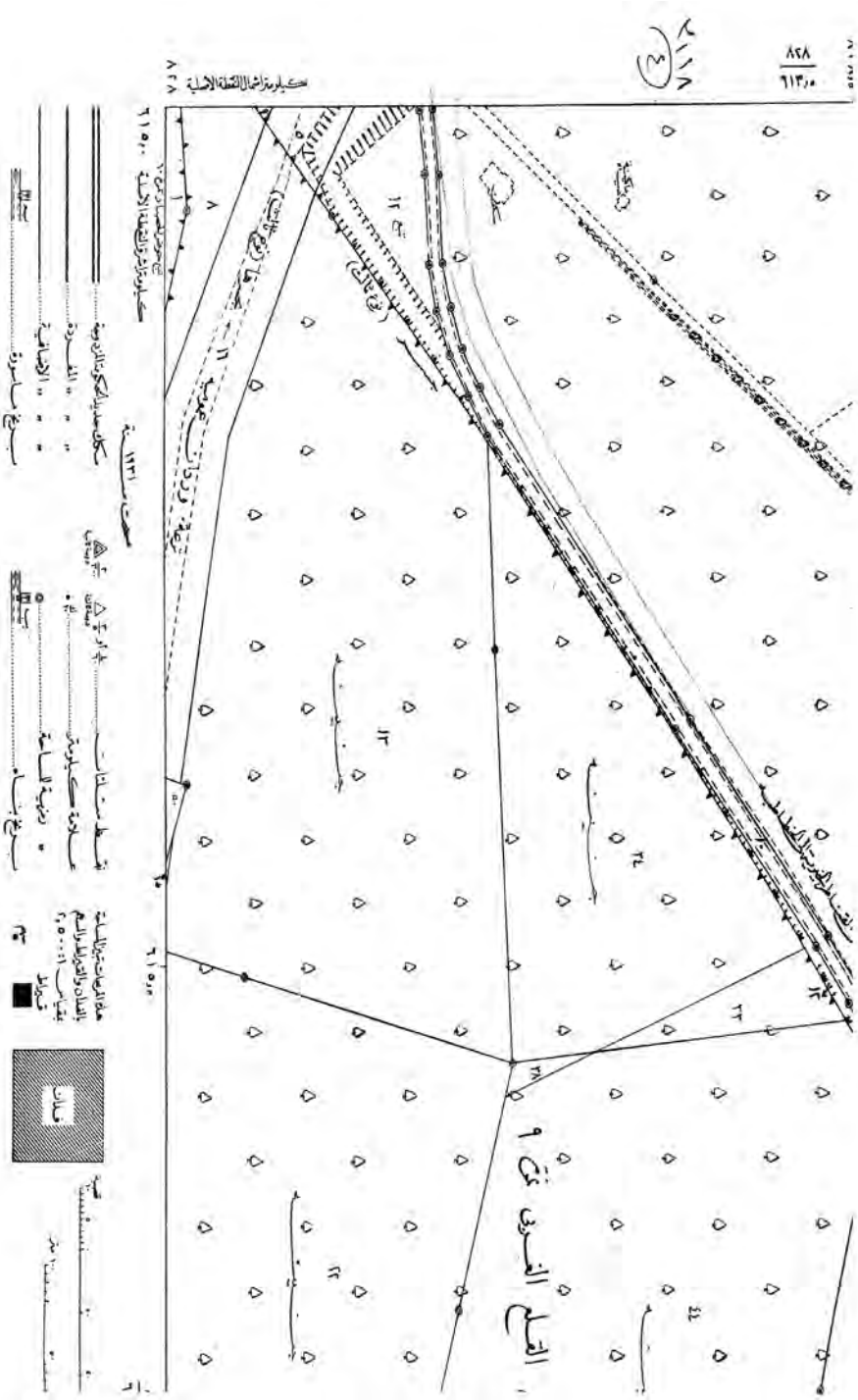
٨٢٨
٦١٣٠٠
٨٢٨
٦١٥٠٠
٦١٥٠٠
٦١٥٠٠

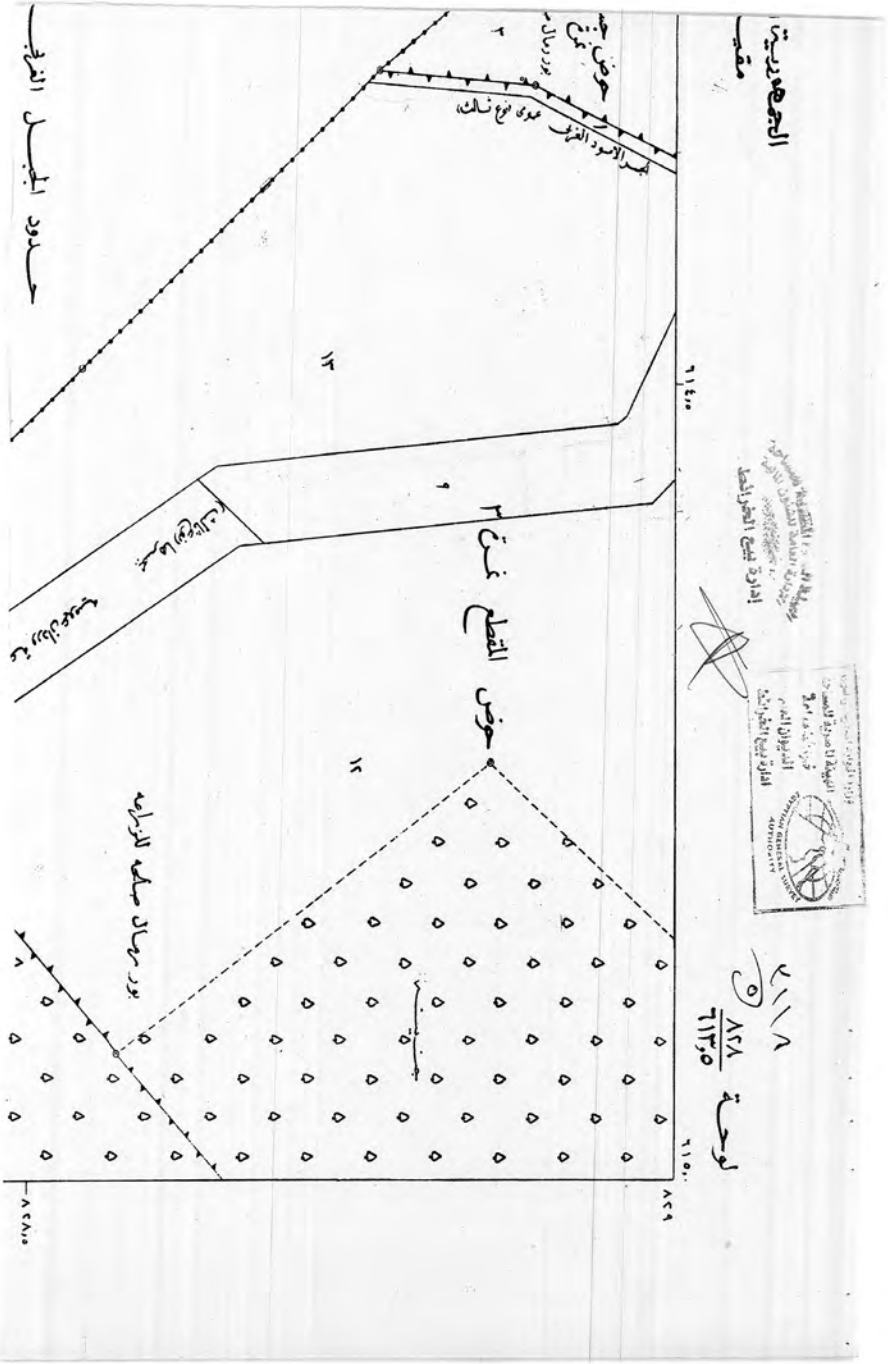
لوحة ٥/٨٢٨ ٦١٣,٥
حوض القطع نمرة ٣
حوض نمرة ٣
حدود الجبل الغربى

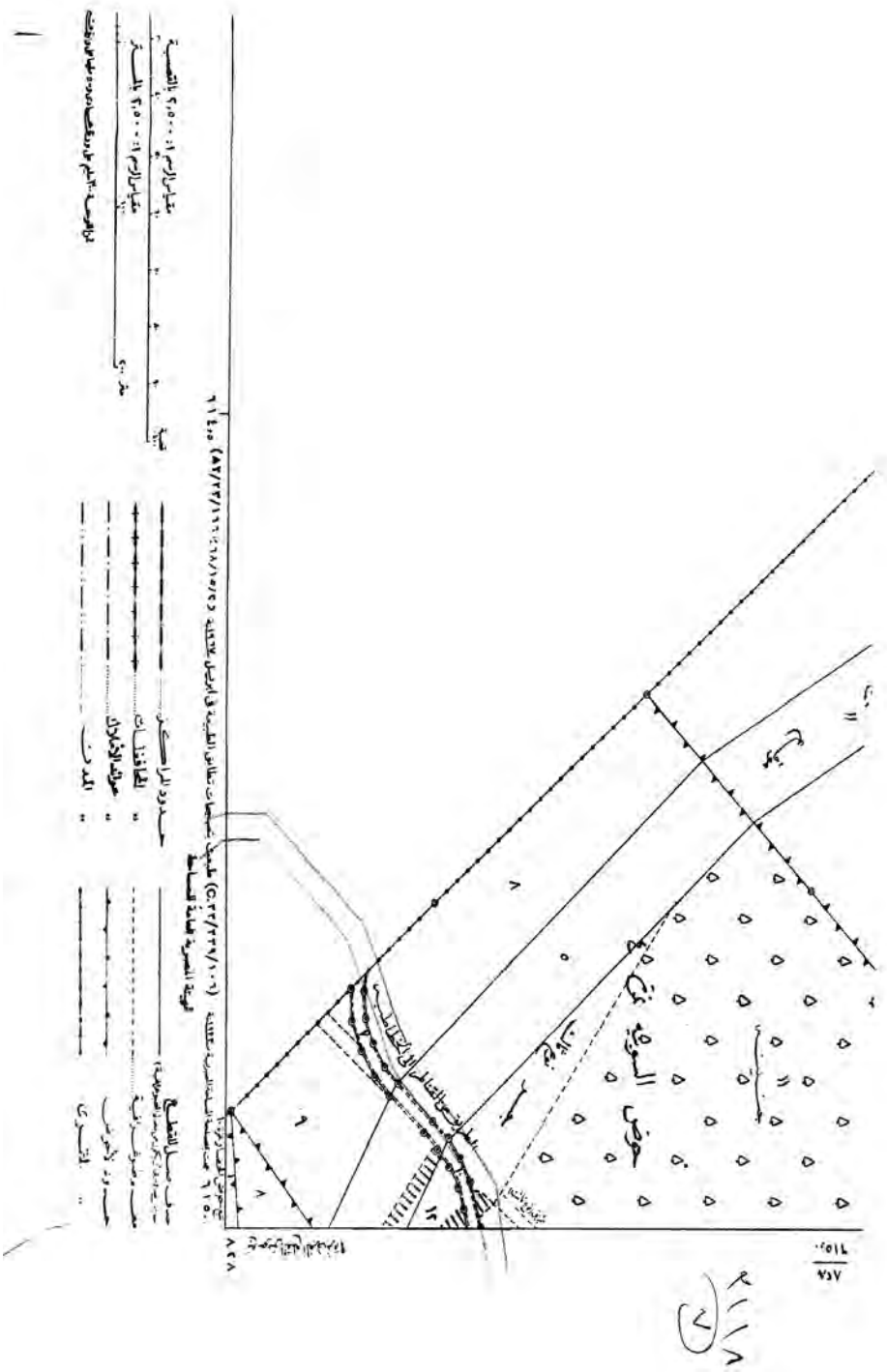
حوض السويح
٨
٩
١٦
١٧
٨٢٨
٦١٥٠
٦١٤٠٠
٨٢٧


المديرية المتحدة
اس ١:٥٠٠٠
محافظة الجيزة
مركز امبابة
قرية برقاش
ملاحظات الرسم
المرسوم وملون دائره باللون الاحمر هو الموقع المقترح لخط المياه فى الشيخ زايد فى نطاق محافظه الجيزه
رئيس مكتب الرسم
يعتمد
مدير عام مديريه المساحه بالجيزه

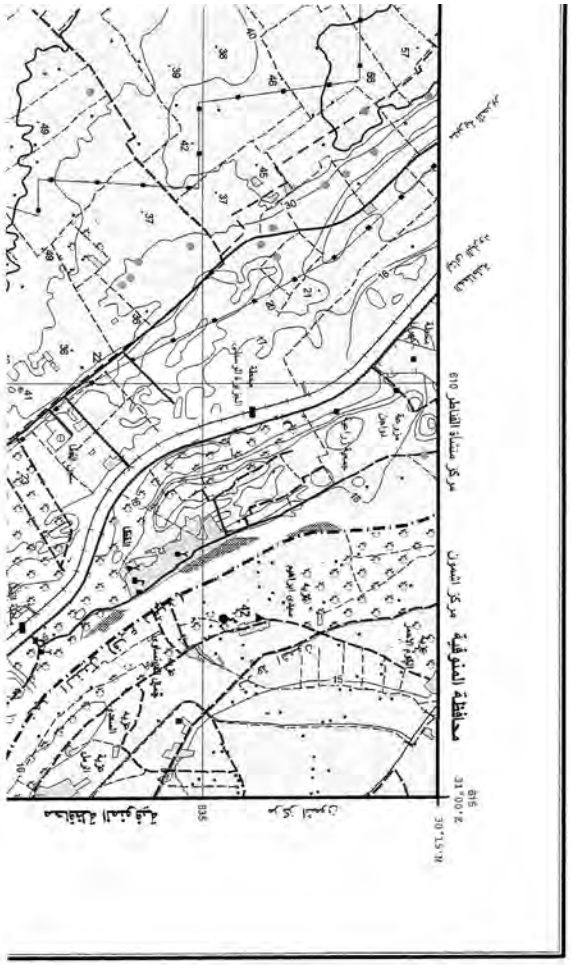
محافظة المنوفية
مركز السنبلاوين
مركز منشأة القناطر
SHEET NH36 I2b
لوحة رقم
LEGEND
مصطلحات الخريطة
Dual Carriage road
طريق ثنائى الاتجاه
Main paved road
طريق رئيسى مرصوف
Secondary paved road
طريق ثانوى مرصوف
Unpaved road
طريق معبد أو مشاة
Track
مسلك
Road Under construction
طريق تحت الانشاء
Tunnel
نفق
(70 ton)
٧٠ طن
Bridge (< 70 ton)
كوبرى حمولة أقل من ٧٠ طن
(Wood)
خشب
Culvert
بربخ
Kilometer marker
علامة الكيلو متر
Single track
مفرد
Railway double track
خط سكة حديد مزدوج
Stop
موقف
Station
محطة
Built up area
منطقة مكتظة
Buildings
مبانى ومنشآت
Government Buildings
مبانى حكومية
Ruins / Historical site
منطقة تاريخية / أطلال

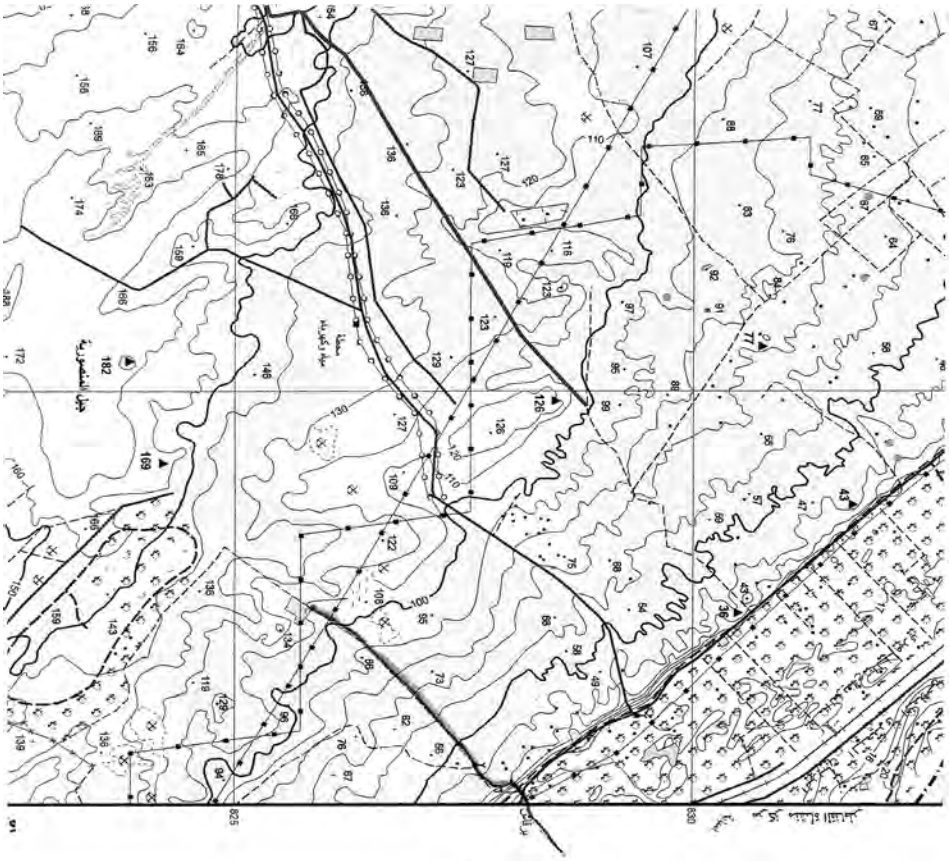

Wall ..... سور عادى
Wire fence ..... سور سلك
Shrine / Mosque ..... جامع - مقام
Church ..... كنيسة
Moslem cemetery ..... مقابر مسلمين
Christian cemetery ..... مقابر مسيحيين
Jewish cemetery ..... مقابر يهود
Hospital ..... مستشفى
Police station ..... مركز شرطة
Fire station ..... مركز مطافىء
Post and telegraph office.. مكتب بريد وتلغراف
School ..... مدرسة
Historical monument ..... اثر تاريخى
Mining site ..... منطقة تعدين
Quarry ..... محجر
Oil Well ..... بئر بترول
Oil Tank ..... خزان بترول
Water Tank, Water tower.. برج مياه - خزان مياه
Radio transmission antenna ..... هوائى ارسال
Electric power line..... خطوط قوى كهربائية
Oil / gas pipeline..... خط انابيب بترول / غاز
Water pipeline ..... خط انابيب مياه
Aqueduct or Flum ..... بالسة
Siphon ..... معدية
Weir..... خانوق مياه
Spot height ..... نقطة ارتفاع
Index contour..... كنتور دليل
Base contour ..... خط كنتور
Supplementary contour ..... خط كنتور اضافى
Depression ..... منخفض

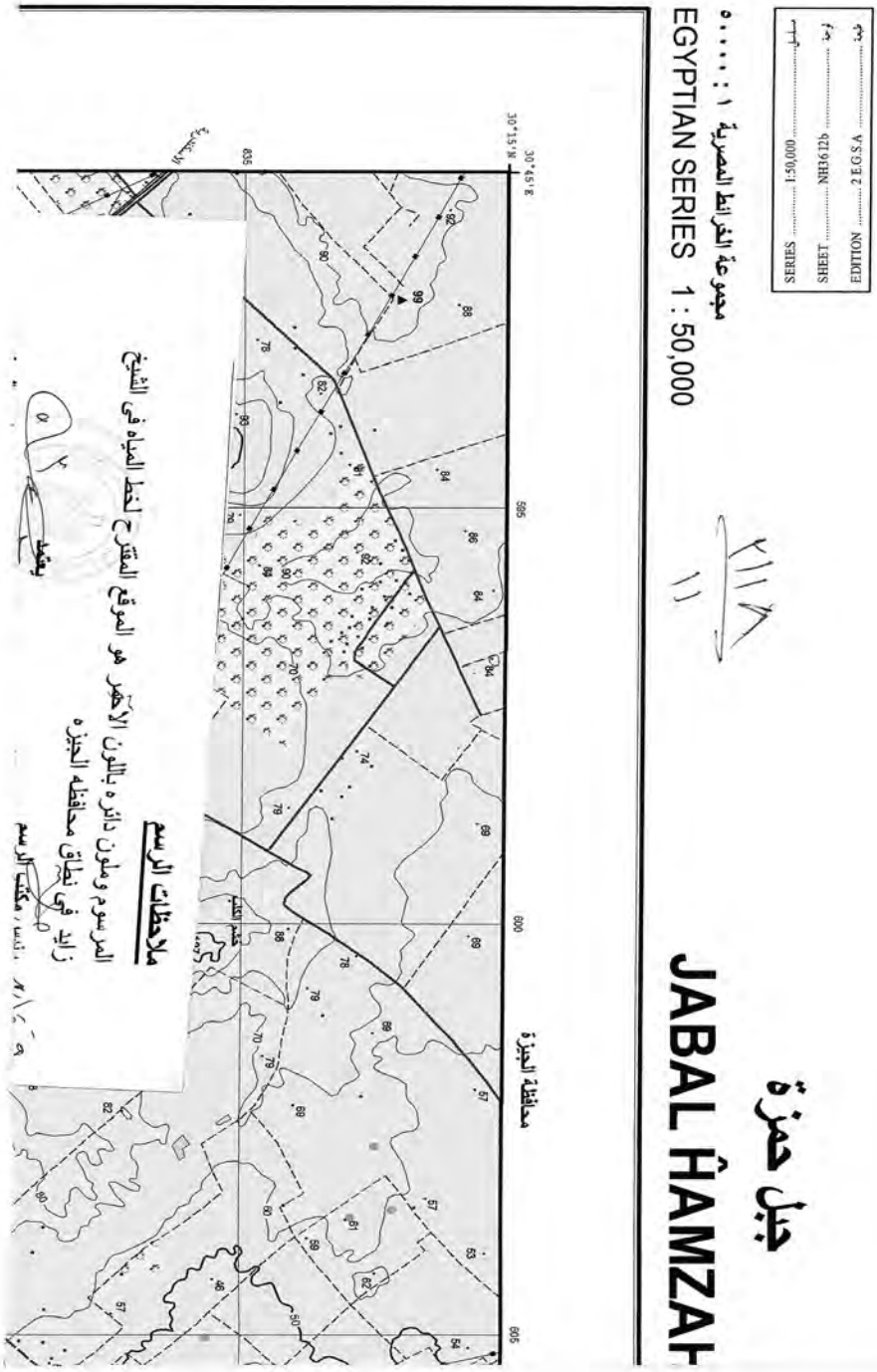
جبل حمزة
JABAL HAMZAH
مجموعة الخرائط المصرية ١ : ٥٠٠٠٠
EGYPTIAN SERIES 1 : 50,000
SERIES 1:50,000
SHEET NH6121
EDITION 2 E.G.S.A
محافظة الجيزة
30°45'N
30°45'E
595
600
605
635
ملاحظات الرسم
المرسوم وملون دائره باللون الأخضر هو الموقع المقترح لخط المياه فى الشيخ زايد فى نطاق محافظه الجيزه
يعتمد

محافظة الجيزة
مدير عام مديرية المساحة بالجيزة

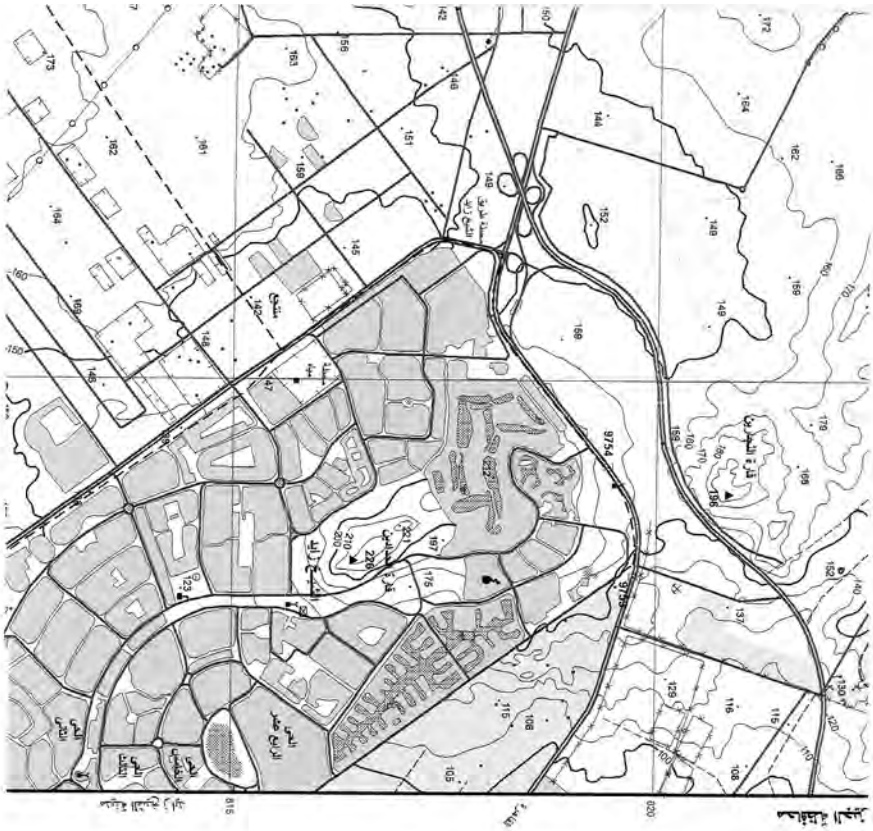

Area below sea level	منطقة تحت مستوى سطح البحر
Escarpment	جرف أو منحدر
Cutting	قطع
Embankment	ردم أو تعلية
Sand	رمال
Sand dunes	كثبان رملية
Cultivated area	منطقة زراعية
Orchards and trees	بساتين وأشجار
Land under reclamation	أراضي جاري استصلاحها
Palm trees	نخيل - أشجار
Bush	أعشاب
Grass	حشائش
Rocks	صخور
Coral reef	شعاب مرجانية
Lighthouse	فنار
Dock or pier	رصيف ميناء أو مخازن أرصفة
Buoy	عوامة
Dolphins	علامات لتحديد مسار الملاحة
Car ferry	معدية سيارات
Perennial lake	بحيرة
Intermittent lake or pond	بحيرة أو برك موسمية
Sabkhah	سبخة
Land subject to inundation	أرض تغمرها المياه
Marsh	مستنقع
Salt flat	ملاحات
River or stream	نهر أو مجرى مائي
Wide wadi	وادي عريض
Narrow wadi	وادي ضيق
more than 25 m.	أكثر من ٢٥ متر

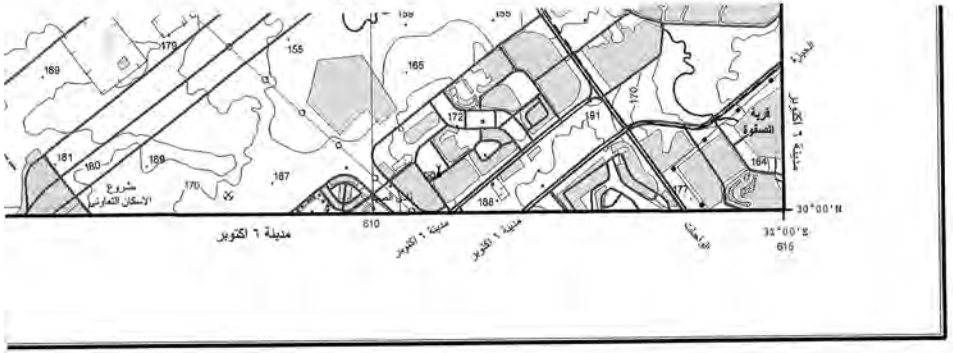

ترع من ١٠ الى ٢٥ متر ..... Canals from 10 to 25 m
من ٥ الى ١٠ متر ..... from 5 to 10 m
اكثر من ٢٥ متر ..... more than 25 m
مصارف من ١٠ الى ٢٥ متر ..... Drains from 10 to 25
من ٥ الى ١٠ متر ..... from 5 to 10 m
بئر جاف - بئر ..... Well - dry well
عين مياه ..... Spring
سد ..... Dam
خزان ..... Barrage
خويس - بوابة مياه ..... Lock
نقطة ثوابت افقية ..... Horizontal control point
نقطة تسوية (روبير) ..... Bench mark
حدود دولية ..... International boundary
حدود محافظة ..... Governorate boundary
حدود مركز ..... Markaz boundary

مقياس الرسم

1 2 3 4 5 Kilometers

هذه الخريطة لا يجوز تداولها أو نسخها أو إحداث أي تعديل بها
إلا بموجب تصريح من الهيئة المصرية العامة للمساحة
وجميع حقوق الطبع محفوظة للهيئة بموجب القانون ٨٢ لسنة ٢٠٠٢
رقم الإيداع بدار الكتب ٢٠٠٥/٢٧٥٤

نظام ترقيم اللوحات

١- قسمت الخريطة ١ : ١٠٠٠٠٠٠ إلى ٦١ خريطة ١ : ٢٥٠٠٠٠ ترقم بالحروف الرومانية A-P ويضاف الحرف إلى رقم الخريطة المطلوبة مثل NH36-I

٢- قسمت الخريطة ١ : ٢٥٠٠٠٠ إلى ١ خرائط ١ : ١٠٠٠٠٠ ترقم بالأرقام ١-٦ ويضاف الرقم إلى رقم الخريطة ١ : ٢٥٠٠٠٠ مثل NH36-I2

٣- قسمت الخريطة ١ : ١٠٠٠٠٠ إلى ٤ خرائط ١ : ٥٠٠٠٠ ترقم بالحروف الرومانية a-d ويضاف الحرف إلى رقم الخريطة ١ : ١٠٠٠٠٠ مثل NH36-I2b

الطبعة الأولى سنة ١٩٩٥ انتجت بمعرفة الهيئة المصرية العامة للمساحة بالتعاون مع وكالة التعاون الدولى للولايات المتحدة الأمريكية (مشروع رقم ١٣٩ - ٢٦٣) وبإشراف شركة جيوتكس ضمن مشروع إدارة نظم الرى للأشغال العامة والموارد المائية

الطبعة الثانية سنة ٢٠١٨ تم تعديلها بمعرفة الهيئة المصرية العامة للمساحة

نظام ترقيم اللوحات

SHEET NUMBERING DIAGRAM

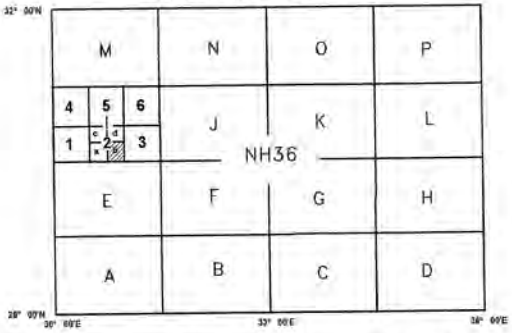

All Rights Reserved By E.G.S.A.
Date Of Printing 18/08/2022

حقوق الطبع محفوظة للهيئة المصرية العامة للمساحة
تاريخ الطباعة ٢٠٢٢/٠٨/١٨

٢١١/١
١٤

أسماء تطلق الأسماء الدولية بالحروف اللاتينية يرجع إلى قرار هيئة الأمم المتحدة سنة ١٩٧٣ الخاص بأسلوب كتابة الأسماء العربية

Users should refer to UN Resolution 1973 Transliteration system for the proper pronunciation of names and labels

SERIES	1:50,000 ..... مسلسل
SHEET	NH36 12b ..... لوحة
EDITION	2 E.G.S.A ..... طبعة

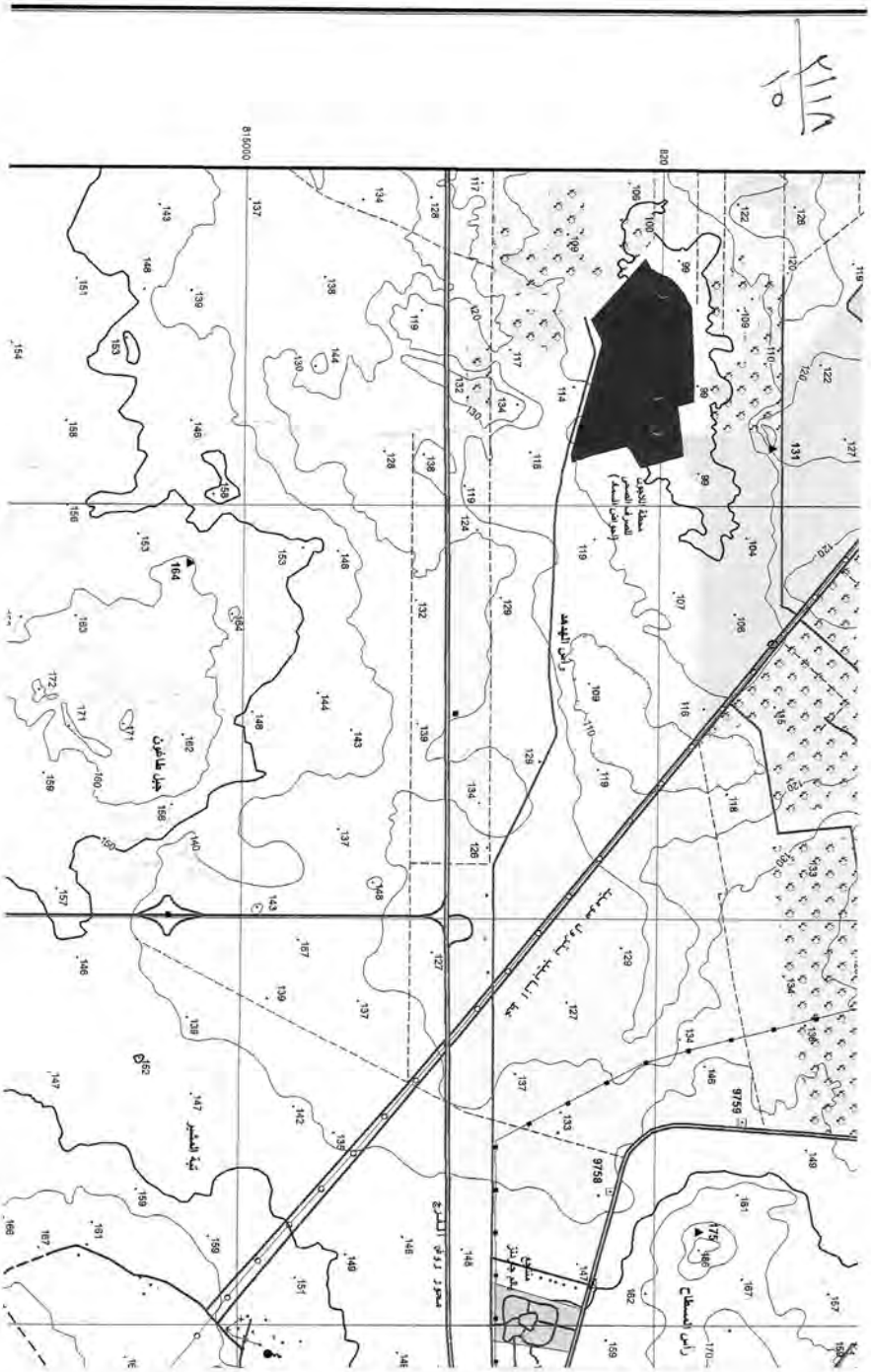
رأس الهيد
جبل طاغون
بئر المشير
محور روض الفرج
رأس شطاح
9758
9759
815000
820

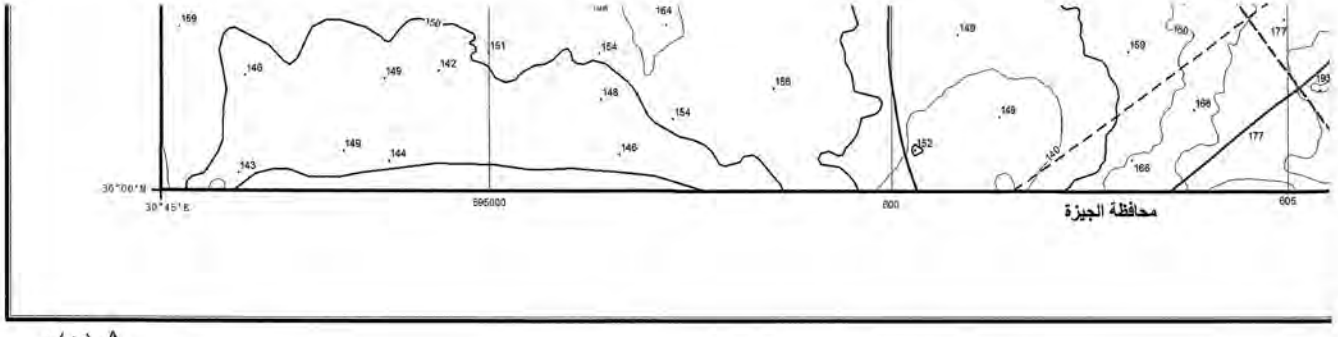

٢١١٨
١٦

دليل اللوحات المجاورة

INDEX OF ADJOINING SHEETS

30° 30' N — 30° 30' E — 31° 15' E — 29° 45'N

جبل الدبه JABAL AD-DIBBAH NH36 I2c	منوف MINUF NH36 I2d	بنها BANHA NH36 I2e
قارة الرمل QARIT AR-RAMLI NH36 I2a	جبل حمزة JABAL HAMZAH NH36 I2b	غرب القاهرة GHARB AL-QAHIRAH NH36 I2a
جبل حامد JABAL HAMID NH36 E5c	جبل الشيب JABAL ASH-SHIB NH36 E5d	غرب الجيزة GHARB AL-JIZAH NH36 E5c

جمهورية مصر العربية
ARAB REPUBLIC OF EGYPT

الهيئة المصرية العامة للمساحة
الإدارة العامة للخرائط الطبوغرافية
خرائط مباعة

SCALE 1 : 50,000

مقياس الرسم ١: ٥٠٠٠٠

Meters 1000 500 0 1 2 3 4

الفاصل الكنتورى ٢٠ متر فى الأراضى الصحراوية ٢ متر فى الأراضى الزراعية

Contour interval 20 m in the desert areas and 2 m in agricultural areas

GRID

Black ticks show the geographical grid and red lines show the red bell kilometer grid
Origin 30° N = 810,000 , 31° E = 615,000

PROJECTION AND BASIC DATA

Transverse Mercator Projection
Ellipsoid, Helmert 1908

Horizontal Datum
National Geodetic Net. Venus, 1874

Vertical Datum
Mean Sea Level Alexandria 1906

الشبكة

توضع الشرط البيضاء الشبكة الجغرافية كما توضح الخطوط الحمراء الشبكة الكيلومترية وتقع نقطة الأصل على بعد ٨١٠ كيلومتر جنوبا و ٦١٥ كيلومتر غربا من تقاطع دائرة عرض ٣٠ شمالا مع خط طول ٣١ شرقا

المسقط المستخدم والبيانات الأساسية

مسقط ماركتور المستعرض
مجسم هلمرت ١٩٠٦

مستوى المقارنة للاحداثيات الافقية
نقطة الزهرة ١٨٧٤ هى نقطة الأساس للشبكة الجيوديسية

مستوى المقارنة للمناسيب
متوسط منسوب مستوى سطح البحر الأسكندرية ١٩٠٦

SHEET NUMBERING SYSTEM

1. Each1/M Map sheet is divided into16 sheets 1:250,000 numbered in Roma form A to P. The alphabet is added to the 1:1/M Map sheet number for exa
2. Each1:250,000 Map sheet is divided into 6 sheets 1:100,000 umbered 1 to The number is added to The 1:250,000 Map sheet number for example NH
3. Each 1:100,000 Map sheet is divided into 4 sheets 1:50,000 numbered in l Roman alphabets a to d. The alphabet is added to the 1:100,000 Map she for example NH36-I2b

First Edition 1995 Map produced by the Irrigation Management Managment Systems Project . Surveying and Mapping Component in cooperation with the Egyptian General Survey Authority, EGSA. Technical assistance provided by Geonex Corporation under United States Agency for International Development project number 263-0132

The Second Edition of 2018 Has Been Updated By Egyptian General Survey Authority