قـرار رئيس مجلس الوزراء

رقـم ٢٥١٢ لسنـة ٢٠٢٣

رئيس مجلس الوزراء

بعد الاطلاع على الدستور ؛

وعلــى قانــون نظــام الإدارة المحلية الصــادر بالقانــون رقم ٤٣ لســنة ١٩٧٩ ولائحته التنفيذية ؛

وعلى القانون رقم ١٠ لســنة ١٩٩٠ بشــأن نزع ملكية العقارات للمنفعة العامة ولائحته التنفيذية ؛

وعلى قانون الموارد المائية والرى الصادر بالقانون رقم ١٤٧ لسنة ٢٠٢١ ؛

وعلى قرار رئيس الجمهورية رقم ٢٧٩ لسنة ٢٠١٨ بالتفويض فى بعض الاختصاصات ؛

وعلى قرار رئيس مجلس الوزراء رقم ١٢١٣ لســنة ٢٠٢١ بشــأن اعتبار مشــروع إنشــاء مســار لنقل مياه الصرف الزراعى والصرف الصحى المعالج بغرب الدلتا ومدينة الإسكندرية وإنشاء محطة معالجة طاقة (٦ مليون م^{٣}/يوم) من أعمال المنفعة العامة ؛

وعلى قرار رئيس مجلس الوزراء رقم ١٨٥٨ لسنة ٢٠٢٢ بشأن تعديل مسار نقل مياه الصرف الزراعى والصرف الصحى المعالج بغرب الدلتا ومدينة الإسكندرية الصادر بشــأنه قرار رئيس مجلس الوزراء رقم ١٢١٣ لســنة ٢٠٢١ وذلــك بإضافة جزء جديد للمســار بطول (٦٠) كم فى المســافة من كوبرى أبو الخير على مصرف العموم باتجاه الشرق حتى مصرف إدكو المار بمحافظتى الإسكندرية والبحيرة ؛

وبناءً على ما عرضه وزير الموارد المائية والرى ؛

قــرر :

(المـادة الأولى)

يُعــدل مســار نقل مياه الصرف الزراعــى والصرف الصحى المعالــج بغرب الدلتا ومدينة الإســكندرية فى الجزء الجديد المضاف بقرار رئيس مجلس الوزراء رقم ١٨٥٨

لســنة ٢٠٢٢ المشــار إليه ، ليصبح بطول (٥٨) كم فى المسافة من باب العبيد على مصرف العموم باتجاه الشــرق حتى مصرف إدكو المار بمحافظتى الإسكندرية والبحيرة ، وذلك على النحو المبين بالمذكرة الإيضاحية والرسوم التخطيطية والكشوف المرفقة .

(المـادة الثـانية)

يُســتولى بطريق التنفيذ المباشــر على الأراضى والعقارات اللازمة لتنفيذ المسار المعدل المشــار إليه فى المادة السابقة ، والمبين موقعها ومساحتها وحدودها وأسماء ملاكها الظاهرين بالمذكرة الإيضاحية والرسوم التخطيطية والكشوف المرفقة .

(المـادة الثـالثة)

يُنشر هذا القرار فى الجريدة الرسمية .

صدر برئاسة مجلس الوزراء فى ١٧ ذى الحجة سنة ١٤٤٤ هـ

(الموافق ٥ يوليــة سنة ٢٠٢٣ م) .

رئيس مجلس الوزراء

دكتور/ مصطفى كمال مدبولى

وزارة الموارد المائية والرى

مذكرة إيضاحية

بخصوص مشروع إنشاء مسار لنقل مياه الصرف الزراعى والصرف الصحى المعالج بغرب الدلتا ومدينة الإسكندرية وإنشاء محطة المعالجة لتنمية وزراعة أراضى جديدة بمنطقة الدلتا الجديدة

عام :

فـى إطار خطة الدولة فى خلق مجتمعات عمرانية ومسـاحات زراعية جديدة ولتحقيـق رؤيـة مصر ٢٠٣٠ فـى مجال التنميـة المتكاملة والمسـتدامة وتنفيذاً لتوجيهـات السـيد رئـيس الجمهورية إلى وزارة المـوارد المائية والـرى ببذل كافة الجهود للاسـتغلال الأمثل للموارد المائية المتاحة فى منطقة غرب الدلتا تم عمل مشـروع إنشاء مسـار لنقل مياه الصرف الزراعى والصرف الصحى المعالج بغرب الدلتا ومدينة الإسـكندرية وإنشـاء محطة المعالجة لتنميـة وزراعة أراضى جديدة بمنطقة دلتا مصر (المصدر الشمالى لتغذية الدلتا الجديدة) حيث تم الآتى:

صـدر قرار السـيد الدكتور رئيـس مجلس الوزراء رقم ١٢١٣ لسـنة ٢٠٢١ بتاريخ ٢٠٢١/٦/٢٤ بإعتبار مشـروع إنشاء مسار لنقل مياه الصرف الزراعى والصرف الصحى المعالج بغرب الدلتا ومدينة الإسكندرية وإنشاء محطة المعالجة لتنمية وزراعـة أراضى جديدة بمسـاحة (٣٦٢) ألف فدان جنوب محـور الضبعة من المنفعة العامة .

صـدر قرار السـيد الدكتور رئيـس مجلس الوزراء رقم ١٨٥٨ لسـنة ٢٠٢٢ بشـأن تعديل مسـار نقل مياه الصرف الزراعى والصـرف الصحى المعالج بغرب الدلتا ومدينة الإسـكندرية الصادر بشـأنه قرار مجلس الوزراء رقم ١٢١٣ لسـنة ٢٠٢١ ، وذلك بإضافة جزء جديد للمسار بطول (٦٠) كم فى المسافة من كوبرى أبو الخير على مصرف العموم بإتجاه الشرق حتى مصرف إدكو المار بمحافظتى الإسكندرية والبحيرة .

وفى ضوء ما ورد من السيد اللواء رئيس الهيئة الهندسية للقوات المسلحة بالكتاب رقم (١٢/٢٩٠) المؤرخ ٢٠٢٣/١/١٤ والمتضمن مقترح الهيئة الهندسية للقوات المسلحة بتعديل المسار الحالى للقطاع الزراعى لمشروع الدلتا الجديدة (إدكو- برسيق - طرد القلعة) والمرفق به المذكرة الإيضاحية عن أسباب تغير المسار الحالى سيتم تعديل المسار على النحو الآتى :

١ - الاستغناء عن الجزء من كم (٤٤,٤٦٠) وحتى كم (٥٢,١١٥) من المسار الزراعى الحالى بطول (٧,٦٥٥) كم والوارد نزع ملكيته ضمن قرار السيد الدكتور رئيس مجلس الوزراء رقم ١٨٥٨ لسنة ٢٠٢٢

٢ - إضافة المسار المقترح من الهيئة الهندسية للمسار الحالى (القطاع الزراعى) من كم (٤٤,٤٦٠) وحتى كم (٥٠,٦٦٠) بطول (٦,٢٠٠) كم طبقًا لما هو موضح بالخرائط المساحية وجداول الإحداثيات .

الأعمال المساحية :

تم الانتهاء من تصميم وتخطيط المسار طبقًا للتعديلات المشار إليها عاليه وبناءً عليه قامت هيئة المساحة بالإنتهاء من تحديد المساحات المطلوب استصدار قرار المنفعة العامة لها وقامت بحصر الملاك الظاهرين طبقًا للخرائط المساحية والكشوف المرفقة حيث قدرت الهيئة المصرية العامة للمساحة القيمة المبدئية لتعويضات نزع ملكية الأراضى والمبانى المتداخلة والمعترضة للمسار الجديد والمطلوب إضافة للمشروع والتى بلغت (٣٣٠) مليون جنيه وفق تقرير الاستشارى الوارد من الهيئة .

وفى ضوء ما تقدم :

فإن الأمر يقتضى استصدار قرار معدل لقرار السيد الدكتور رئيس مجلس الوزراء رقم ١٨٥٨ لسنة ٢٠٢٢ بتعديل المسارات وإضافة المساحات المطلوبة للمسار المعدل ضمن المنفعة العامة لتنفيذ المشروع طبقًا للحدود الواردة وطبقًا للخرائط المساحية المرفقة والاستيلاء بطريق التنفيذ المباشر على الأراضى والعقارات اللازمة للمشروع تمهيدًا لنقل ملكيتها إلى الدولة (منفعة عامة) وفقًا لأحكام القانون رقم ١٠ لسنة ١٩٩٠ وتعديلاته بخصوص نزع ملكية العقارات للمنفعة العامة .

وتفضلوا سيادتكم بقبول فائق الاحترام

وزير الموارد المائية والرى

أ.د / هانى سويلم

مديرية المساحة بالبحيرة

مكتب المراجعة و المسائل

الموضوع: كشف ملاك و واضعي اليد الظاهرين المتدخلين بالمسار المقترح ل مشروع مسار نقل مياة الصرف الزراعي و الصحي المعالج بغرب الدلتا (الدلتا الجديدة) بنطاق محافظتي البحيرة و الاسكندرية ناحية (كوم اشو) – محافظة (البحيرة)

م	الاسم	المسطح س	المسطح ط	المسطح ف	القطعة	الحوض	ملاحظات
١	وليد محمد عبد العزيز	٥	١		١٩	خارج الزمام المستجد نمرة ٦	
١	أحمد حامد	٣	٥				
٢	ورثة محمد حامد	١٩	٨				
٤	سمير صالح الفردي	١٥	٢٢				
٥	جمعه حميدة البركازي	١٧	١٠				
٦	جمعه حميده البركازي	١٧	١٠				
١	عبد الخالق سلطان	١٦	١٠				
٨	لم يستدل	٢٠	٨				
٩	جمعه و محمد و محمود حسن الحارس	٢٣	٤				
١	حسن القماش	٥	١				
١	ورثة جمعه محمد كامل	٢	١٥				
١	محمود بدر عبد العظيم	١٨	٢٢				
١	حسن العطار	٢١	٢٢				
١	محمد و سحر عبد الحميد شعيب	١٠	٢٢				
١	نادية و حسني و بدرية عبد الغني شحاتة	١٥	٣				
١	ورثة جمعه السيد ابو رابح	٢	١٥				
١	سعد ابراهيم جاد	١٠	٢٢				
١	عزيزة محمد راغب	٥	١٠				
١	عبد المنعم عشماوى	٦	١٠				
٢	حسن بسيوني زيدان	١٠	٢٠				
٢	ورثة على طلحان	١	٣				
	الاجمالي	٠	١٣	١٠			

القائمين بالعمل بالطبيعة: حسام ناجي، جوسلين الشحاد

الكمبيوتر

رئيس مكتب المراجعة

مفتش مكتب المراجعة

مدير ادارة الخرائط التفصيلية
مهندس/ احمد خالد الشودى
٢٠٢٢/٣/١٥

مهندس/ مختار جبر
مدير عام مديرية المساحة بالبحيرة
٢٠٢٢/٢/١٥

٤
٢٥١٢

٢٥١٢ (٢)

مديرية المساحة بالبحيرة

مكتب المراجعة و المسائل

الموضوع: كشف ملاك و واضعي اليد الظاهرين المدخلين بالمسار المقترح ل مشروع مسار نقل مياة الصرف الزراعي و الصحي المعالج بغرب الدلتا (الدلتا الجديدة) بنطاق محافظتي البحيرة و الاسكندرية ناحية (كوم اشو) - محافظة (البحيرة)

م	الاسم	المسطح س	المسطح ط	المسطح ف	القطعة	الحوض	ملاحظات
٢٢	فايزة قاسم	٩	١١	٠	ص٥		
٢٣	محمد بسيوني السيد	٢٣	٢٣	٠	ص٥٠		
٢٤	ورثة محمد ابو اليزيد	٩	٢٣	٠	ص٥٠		
٢٥	فتح الله سعيد	١٣	١١	٠	٥٠	خارج الزمام المستجد نمرة ٦	
٢٦	اكمل السيد قطب	١٠	١٠	٠			
٢٧	سعيد كامل عبد الرازق	٣	٠	٠			
٢٨	ناصر ابراهيم محمد ابراهيم داود	١٢	٠	٠			
٢٩	مصطفي محمد ابراهيم داود	١٦	٧	٠			
٣٠	محمد محمد ابراهيم داود	١٣	١١	٠			
٣١	ضاحي غريب محمد محمود	٢٢	١٦	٠			
٣٢	عمر غريب محمد محمود	٢٣	١٦	٠			
٣٣	السيد سكران	٣	٩	١			
٣٤	عبد الفتاح بسيوني السيد	٦	٥	٠			
٣٥	خميس بسيوني السيد	١	١٨	٠			
٣٦	حليمة و فايزة و ماجدة و غرية حامد حسين	٥	٧	١			
٣٧	السيد توفيق مسلوب	١٨	١٥	٠			
٣٨	عبد الله توفيق مسلوب	١	٩	٠			
٣٩	ورثة حميدة بريك	٢١	٦	١			
٤٠	ورثة حميدة بريك	٠	٠	٠			٢م٢٦٠
٤١	ورثة عبد الرحمن مرسي	٢٣	٢١	٠			
٤٢	صبحي عبد الرحمن مرسي	٢	١٠	٠			
٤٣	طلعت وعبد العزيز محمد عبد العزيز	١٠	١٥	٠			
	الاجمالي	٣	١٣	١١			٢م٢٦٠

القائمين بالعمل بالطبعة: هشام ناجح يونس الشاذلي

الكمبيوتر

رئيس مكتب المراجعة

مفتش مكتب المراجعة

مدير ادارة الخرائط التفصيلية
مهندس/ احمد خالد الشبراوي
احمد خالد الشبراوي
٢٠٢٣/٣/١٥

مدير عام مديرية المساحة بالبحيرة
مهندس/ مختار فخار جبال
٢٠٢٣/٢/١٥

(٢٧٣٢)

٢٥١٢

٥١٢ (٣)

مديرية المساحة بالبحيرة

مكتب المراجعة و المسائل

الموضوع: كشف ملاك و واضعي اليد الظاهرين المتدخلين بالمسار المقترح ل مشروع مسار نقل مياة الصرف الزراعي و الصحي المعالج بغرب الدلتا (الدلتا الجديدة) بنطاق محافظتي البحيرة و الاسكندرية ناحية (كوم اشو) – محافظة (البحيرة)

م	الاسم	المسطح			القطعة	الحوض	ملاحظات
		س	ط	ف			
٤٤	طلعت وعبد العزيز محمد عبد العزيز				٥٠	خارج الزمام المستجد نمرة ٦	٢٠٣ م٢
٤٥	طلعت وعبد العزيز محمد عبد العزيز						١١٧ م٢
٤٦	سعيد عبد مرسي	٧	٧	٠			
٤٧	فوزى عبد مرسي	١٩	٨	٠			
٤٨	منعم عبد مرسي	١٩	١٥	٠			
٤٩	حلمي مجاهد	١٧	١٧	١			
٥٠	رمضان محمد المزين	١٣	٢	٢			
٥١	محمود المنشاوى	١٣	١٩	٠			
٥٢	عبد الله البلاموني	٢٠	١٤	٠			
٥٣	سعيد عبد الكريم عبد العزيز	١٧	٢١	٠			
٥٤	مسعود حامد مسعود	١	١٤	١			
٥٥	عبد الله عبد المجيد محمد الصباغ	١	٢٣	٠			
٥٦	محمد حماد عبد المقصود	٤	٢	٠			
٥٧	صابر طه حسين	٦	٨	١			
٥٨	السيد محمد السيد زرد	٢١	٥	١			
٥٩	ربيع سليمان	١٥	٣	٠			
٦٠	علي محمد حسين صالح	١٢	٣	٠			
٦١	انصاف عبد الغني حسن	١٥	١٠	٠			
٦٢	ورثة عبد المولي محمد شاهين	١٤	٠	١			
٦٣	ورثة عبد العزيز عبد الرازق	٨	٣	١			
٦٤	احمد حامد حسين	٢٠	١٨	٠			
٦٥	عبد العزيز عبد الكريم	١٦	١٩	٠			
	الاجمالي	١٧	٥	١٧			٣٢٠ م٢

القائمين بالعمل بالخطة: هشام ماهر، يوسف الدسوقي

الكمبيوتر

رئيس مكتب المراجعة

مفتش مكتب المراجعة

مدير ادارة المراجعة الفنية
مهندس/ احمد خالد الشوبكي
٢٠٢٣/٣/١٥

اعتماد
مهندس/ هشام ماهر جبر
مدير عام مديرية المساحة بالبحيرة
٢٠٢٣/٣/١٥

(٢٧٣٢)

٥١٢

٢٥١٢ (٤)

مديرية المساحة بالبحيرة

مكتب المراجعة و المسائل

الموضوع: كشف ملاك و واضعي اليد الظاهرين المندمجين بالمسار المقترح ل مشروع مسار نقل مياة الصرف الزراعي و الصحي المعالج بغرب الدلتا (الدلتا الجديدة) بنطاق محافظتي البحيرة و الاسكندرية ناحية (كوم اشو) - محافظة (البحيرة)

م	الاسم	المسطح س	المسطح ط	المسطح ف	القطعة	الحوض	ملاحظات
٦٦	صابر رزق عبد العزيز	١	١	١	ص ٥	خارج الزمام المستجد نمرة ٦	
٦٧	مسعود عبد السلام عثمان	٠	٠	١			
٦٨	ورلة محمد عبد الوهاب	١	١٧				
٦٩	اسماعيل رجب اسماعيل		٢٣				
٧٠	عبد الستار احمد عبد العال	١٠	٢	١			
٧١	محمد جابر و صبحية سعيد و فوزية على و محمد انور	٢٣	١٥	٢			
٧٢	حمدى على الدسوقي	٢	٥				
٧٣	ورلة رمضان عبد السلام	٤	٢٣				
٧٤	ورلة عيد عطية	٥	٢	١			
٧٥	عبد الستار احمد عبد العال	١٠	١	١	ص ٥٣		
٧٦	فوزى عبد الوهاب خليفة	٤	٨				
٧٧	صابر حسين	١٧	١١	١			
٧٨	عوض فايد منشاوى	٢١	٣	١			
٧٩	محمد كامل السعدني	٢٠	٩				
٨٠	خميس كامل	٥	٢٢				
٨١	لم يستدل	١٣	٢٣				
٨٢	سعد الصافي عوض	١٢	٢	١			
٨٣	سعد الصافي عوض	١٠	٦	١			
٨٤	معوض الصافي عوض	١٨	٢٣				
٨٥	نصر عبد الفتاح	٨	٩	١			
٨٦	سعيد محمد شحاتة	٦	١	١			
٨٧	سيد احمد سيد	١٢	٧	١			
	الاجمالي	١٠	٥	٢٣			

القائمين بالعمل بالطبعة: الكمبوتر — رئيس مكتب المراجعة — مفتش مكتب المراجعة

مدير ادارة المحافظ الفصيلية
مهندس/ احمد خالد الهودى
٢٠٢٣/١٢/١٥

يعتمد/
مهندس/ إبتسام مختار جبران
مدير عام مديرية المساحة بالبحيرة
٢٠٢٣/١٢/١٥
(٢٧٣٢)

٢٥١٢

(٥)

مديرية المساحة بالبحيرة

مكتب المراجعة و المسائل

الموضوع: كشف ملاك و واضعي اليد الظاهرين المتدخلين بالمسار المقترح ل مشروع مسار نقل مياة الصرف الزراعي و الصحي المعالج بغرب الدلتا (الدلتا الجديدة) بنطاق محافظتي البحيرة و الاسكندرية ناحية (كوم اشو) - محافظة (البحيرة)

م	الاسم	المسطح س	المسطح ط	المسطح ف	القطعة	الحوض	ملاحظات
٨٨	فتحي محمد عبد الباقي	١٤	٢١	٢	٢٥	خارج الزمام المستجد نمرة ٦	
٨٩	جمعه مكرم محمد	٢	٠	١			
٩٠	حسين محمود سنوسي	١	١٨				
٩١	ابو الحسن احمد ابو الحسن	١٣	١٢	١			
٩٢	ايمن محمد حسين	٦	٢٠				
٩٣	احمد محمد درويش	٤	١٦				
٩٤	عبد العزيز محمود حسن	٤	١٠	١			
٩٥	حسام ابراهيم عبد الفضيل	٥	٧	١			
٩٦	لم يستدل						١٠٠ م٢
٩٧	لم يستدل						٩٢ م٢
٩٨	لم يستدل						٥٨ م٢
٩٩	لم يستدل						٦٤ م٢
١٠٠	لم يستدل						١٣١ م٢
١٠١	لم يستدل						١٣٤ م٢
١٠٢	لم يستدل						٢٠٠ م٢
١٠٣	لم يستدل						٥٠ م٢
١٠٤	لم يستدل						٤٤ م٢
١٠٥	لم يستدل						٥٠ م٢
	الاجمالي	١	١٠	١٠			٩٢٣ م٢

القائمين بالعمل بالظبطية: هشام ناجي، نويسو الفشار

الكمبيوتر: عماد

رئيس مكتب المراجعة

مفتش مكتب المراجعة

مدير ادارة الخرائط التفصيلية
مهندس/ احمد خالد الشوادي
٢٠٢٣/٢/١٥

يعتمد
مهندس/ هشام محمد جبر
مدير عام مديرية المساحة بالبحيرة
٢٠٢٣/٢/١٠

٢٥١٢ (٦)

مديرية المساحة بالبحيرة

مكتب المراجعة و المسائل

الموضوع: كشف ملاك و واضعي اليد الظاهرين المتداخلين بالمسار المقترح ل مشروع مسار نقل مياة الصرف الزراعي و الصحي المعالج بغرب الدلتا (الدلتا الجديدة) بنطاق محافظتي البحيرة و الاسكندرية

قرية (ابيس) - محافظة (الاسكندرية)

م	الاسم	المسطح			اللطعة	الحوض	ملاحظات
		س	ط	ف			
١	حسين محمود سنوسي	٢١	٠	٠	بدون	بدون	
٢	أبو الحسن أحمد ابو الحسن	٦	٦	٠			
٣	ايمن محمد حسين	٧	٦	٠			
٤	احمد محمد درويش	١٧	٠	٠			
٥	عبد العزيز محمود حسن	٧	١٠	٠			
٦	حسام ابراهيم عبد الفضيل	٢	٥	١			
٧	سعد رمضان محمود سليمان	١٨	٨	٠			
٨	صباح حسن امام	٨	٧	٠			
٩	حجازي عبد اللطيف حجازي	٢٢	١٥	٠			
١٠	محمود علي محمود الحداد	٤	١٥	٠			
١١	محمد محمود حسن علي	٢	١٥	٠			
١٢	انصاف يوسف حسن عثمان وتحية خضر	٤	٨	١			
١٣	عوض الله كامل عبد الله احمد	١٥	٧	١			
١٤	نصر عبد الفتاح عبد الله احمد	١٩	١١	٠			
١٥	سعد محمد يوسف خليل	١٩	٢٠	٠			
١٦	جمال أحمد حسن عثمان	٨	١٤	١			
١٧	جمعه محمد محمد خليل	٢٢	٤	١			
١٨	هاني السعيد البحوري	١٨	١	٠			
١٩	عبد الحي ابراهيم علام	٢٣	٦	٠			
٢٠	منفعه (طريق)	٠	٨	٠			
٢١	حسام ابراهيم عبد الفضيل	٩	٢٠	١			
٢٢	سعد ومحمد رمضان سليمان	٠	١٩	٠			
	الاجمالي	١١	٢٣	١٤			

القائمين بالعمل بالطبيعة: هشام ناصر، يوسف النشار

الكمبيوتر

رئيس مكتب المراجعة

مفتش مكتب المراجعة

مدير ادارة الخرائط التفصيلية
مهندس/ احمد خالد اللبودى
٢٠٢٣/٧/١٠

مهندس/ هشام مختار جمعة
مدير عام مديرية المساحة بالبحيرة
٢٠٢٣/٧/١٠

٢٥١٢ / ٩

(٧)

مديرية المساحة بالبحيرة

مكتب المراجعة و المسائل

الموضوع: كشف ملاك و واضعي اليد الظاهرين المتدخلين بالمسار المقترح ل مشروع مسار نقل مياة الصرف الزراعي و الصحي المعالج بغرب الدلتا (الدلتا الجديدة) بنطاق محافظتي البحيرة و الاسكندرية

قرية (ابيس) - محافظة (الاسكندرية)

م	الاسم	المسطح			القطعة	الحوض	ملاحظات
		س	ط	ف			
١	حجازي عبد اللطيف	١٣	٢	٠	بدون	بدون	
٢	لم يستدل	٣	٢	٠			
٣	ترعة ري مربوط(٢)	٢٠	١٩	٠			
٤	ورثة رمضان احمد حامد	١٥	٨	١			
٥	محمد احمد حامد	١٨	١٠	٠			
٦	لم يستدل	٧	١	٠			
٧	بسيوني عبد الجواد عمارة	٤	٢٠	٠			
٨	متولي حنفي	٥	٨	١			
٩	متولي حنفي						٢م٢١٢
١٠	نصر ربيع زيدان الدين	٢	١٣	٠			
١١	عادل عبد الرحمن	٢٣	١٠	٠			
١٢	محمود عبد الرؤوف	٤	١٤	٠			
١٣	لم يستدل	١٠	٤	٠			
١٤	راضية عبد اللطيف ابو المجد	٦	٣	١			
١٥	لم يستدل	٩	٦	٠			
١٦	عبد الله أحمد عبد الخالق	٧	٦	١			
١٧	عبد الله أحمد عبد الخالق						٢م٣٤٠
١٨	هدي حسين متولي	٠	١٧	٠			
١٩	حسين احمد عبد الحميد	١٩	٥	١			
٢٠	انصاف ابراهيم حسن	٢٣	٢	١			
٢١	حسين احمد عبد الحميد	٨	٤	١			
٢٢	لم يستدل	٤	٤	٠			
	الاجمالي	٢٢	٢٢	١٣			٢م٥٥٢

القائمين بالعمل بالطبعة: هشام طاهر

الكمبيوتر: محمد

رئيس مكتب المراجعة

مفتش مكتب المراجعة

مدير ادارة الخرائط التفصيلية
مهندس/ احمد خالد اللودي
٢٠٢٣/٣/١٥

يعتمد
مهندس/ هشام محمد حجاج
مدير عام مديرية المساحة بالبحيرة
٢٠٢٣/٣/١٠
(٢٧٣٢)

٢٥١٢ (٨)

مديرية المساحة بالبحيرة

مكتب المراجعة و المسائل

الموضوع: كشف ملاك و واضعي اليد الظاهرين المتدخلين بالمسار المقترح ل مشروع مسار نقل مياة الصرف الزراعي و الصحي المعالج بغرب الدلتا (الدلتا الجديدة) بنطاق محافظتي البحيرة و الاسكندرية قرية (ايبس) - محافظة (الاسكندرية)

م	الاسم	المسطح			القطعة	الحوض	ملاحظات
		س	ط	ف			
١	عبد الله احمد عبد الخالق	٣	٩	١	بدون	بدون	
٢	محمد عبد الستار	٢٠	٣	١			
٣	لم يستدل	٩	٠	٠			
٤	محمد علي السيد	٢٠	١٣	٠			
٥	ورثة عبد الله ابراهيم احمد علام	١٢	١٦	٠			
٦	سالم ابراهيم حسن شعبان	١٥	١٦	٠			
٧	عبده عبد الرحمن	٦	١٣	٠			
٨	مسعد عبد الرحمن	١٧	١٣	٠			
٩	ورثة رمضان عوضين	٢٠	٧	٠			
١٠	ورثة رمضان عوضين	١١	١٦	٠			
١١	محمود احمد ابراهيم علام	١٠	١٦	٠			
١٢	ورثة ابراهيم احمد علام	٢١	١٦	٠			
١٣	ايمن محمود محمد عبد الرحمن	٦	٠	١			
١٤	لم يستدل	٢٢	١	٠			
١٥	اسماعيل محمد اسماعيل	٩	٨	١			
١٦	كامل محمد محمود بعوش	٦	٩	١			
١٧	فوزي ابراهيم زيدان	٨	١٣	٠			
١٨	شوقي ابراهيم زيدان	٥	٢	٠			
١٩	ورثة محمد زيدان	١١	١١	٠			
٢٠	ورثة محمد زيدان	٤	٩	٠			
٢١	عبد النبي محمد زيدان حسن	١٥	١	١			
٢٢	ورثة أحمد حلمي	٢٢	٨	١			
	الاجمالي	٨	١٩	١٥			

القائمين بالعمل بالطبعة: هشام ناجي، يوسف النشار

الكمبيوتر: علاء

رئيس مكتب المراجعة

مفتش مكتب المراجعة: حمدي عبد العزيز

مدير ادارة المحافظ الفصيلية
مهندس/ احمد خالد الشودى
٢٠٢٣/٢/١٥

مهندس/ هشام محمد جمال
مدير عام مديرية المساحة بالبحيرة
٢٠٢٢/١٢/١٥

٢٥١٢

٢٥١٢ (٩)

مديرية المساحة بالبحيرة

مكتب المراجعة و المسائل

الموضوع: كشف ملاك و واضعي اليد الظاهرين المتدخلين بالمسار المقترح ل مشروع مسار نقل مياة الصرف الزراعي و الصحي المعالج بغرب الدلتا (الدلتا الجديدة) بنطاق محافظتى البحيرة و الاسكندرية قرية (ابيس) – محافظة (الاسكندرية)

م	الاسم	المسطح			القطعة	الحوض	ملاحظات
		س	ط	ف			
١	عايش كمال	١١	٥	٠	بدون	بدون	
٢	منفعه (مصرف المنشية)	٠	٥	١			
٣	ورثة محمد درويش	٢١	٠	١			
٤	ورثة محمد درويش	٢٣	٧	١			
٥	فتحي كامل بسيوني	١٣	١	١			
٦	فتحي كامل بدر	١٥	٢	٠			
٧	عبد الستار ابو حبيب	١٦	٨	١			
٨	زكي تفاحه	٥	١٦	٠			
٩	يحيي مصباح	٢٠	١٦	٠			
١٠	عبد القادر دياب	٦	١٥	٠			
١١	ورثة جابر حجازي	١١	١٢	٠			
١٢	حسين كامل بدر	١٥	٨	١			
١٣	ورثة بسيوني كامل	٢٠	٧	١			
١٤	يحيي مصباح	٢٠	٤	٠			
١٥	ورثة فرج زكي	٧	٢٣	٠			
١٦	منصور حجازي	٨	٩	١			
١٧	محمد ابراهيم مصباح	٩	٢	١			
١٨	زيدي مسعود	١٩	٥	١			
١٩	عبد الستار ابو حبيب	٢	١٦	٠			
٢٠	لم يستدل	٢٠	١٦	٠			
٢١	محروس صابر الدسوقي	٤	٢٠	٠			
٢٢	ورثة بسيوني كامل	١٤	٥	١			
	الاجمالي	١٥	٢١	١٩			

القائمين بالعمل بالطبعة: هشام ياسين، يوسف النشار

الكمبيوتر: عماد

رئيس مكتب المراجعة

مفتش مكتب المراجعة: حمدي البرش

مدير ادارة الخرائط التفصيلية
مهندس/ احمد خالد الدودى
٢٠٢٣/٣/١٥

يعتمد/
مهندس/ هشام مختار حمدى
مدير عام مديرية المساحة بالبحيرة
٢٠٢٣/٣/١٥

١٢
٢٥١٢

٢٥١٢ (١٠)

مديرية المساحة بالبحيرة

مكتب المراجعة و المسائل

الموضوع: كشف ملاك و واضعي اليد الظاهرين المتداخلين بالمسار المقترح ل مشروع مسار نقل مياة الصرف الزراعي و الصحي المعالج بغرب الدلتا (الدلتا الجديدة) بنطاق محافظتي البحيرة و الاسكندرية قرية (ابيس) - محافظة (الاسكندرية)

م	الاسم	المسطح			القطعة	الحوض	ملاحظات
		س	ط	ف			
١	ورثة حسين كامل	١٦	٨	١	بدون	بدون	
٢	ورثة جاد الله حجازي	١٤	١٩	٠			
٣	اشرف ضيف	٤	٦	٠			
٤	رزق فرحات	١٩	١	١			
٥	ورثة عبد القادر ابو دياب	٦	٠	١			
٦	كامل حجازي	١٠	١٢	٠			
٧	ورثة محروس حجازي	٠	١٣	٠			
٨	عيد مصباح	٤	٠	٠			
٩	ورثة محمد سليمان حبيب	١٨	٤	٠			
١٠	عبد الستار ابو حبيب	٢	١	١			
١١	ورثة سليمان زيدي مسعودي	٥	٣	١			
١٢	ورثة حسين بخيت	٢٢	١٥	٠			
١٣	ورثة يوسف تركي	٩	١٥	٠			
١٤	يحيي عبد الحميد النجار	١٤	١	١			
١٥	ورثة حفني عبد الرحمن	١٤	١٥	١			
١٦	عبد الله المقدم	٢١	٦	١			
١٧	ورثة عجيب	٢	٨	١			
١٨	احمد عثمان	٦	١٩	٠			
١٩	لم يستدل	٦	٧	١			
٢٠	لم يستدل	١٩	٧	٠			
٢١	يوسف عبد الحي يوسف رزق	٢١	١٨	٠			
٢٢	لم يستدل	٠	٢٠	٠			
	الاجمالي	١٦	٥	١٨			

القائمين بالعمل بالطبعة: هشام ياسر يوسف النشار

الكمبيوتر: محمد

رئيس مكتب المراجعة

مفتش مكتب المراجعة: جرجس البرشا

مدير ادارة الخرائط التفصيلية
مهندس/ احمد خالد اللبودى
٢٠٢٣/٣/١٥

يعتمد
مهندس/ هشام مختار جعار
مدير عام مديرية المساحة بالبحيرة
٢٠٢٣/٣/١٥

١٢
٢٥١٢

٢٥١٢

(١١)

مديرية المساحة بالبحيرة

مكتب المراجعة و المسائل

الموضوع: كشف ملاك و واضعي اليد الظاهرين المتدخلين بالمسار المقترح ل مشروع مسار نقل مياة الصرف الزراعي و الصحي المعالج بغرب الدلتا (الدلتا الجديدة) بنطاق محافظتي البحيرة و الاسكندرية

قرية (ايس) - محافظة (الاسكندرية)

م	الاسم	المسطح س	المسطح ط	المسطح ف	القطعة	الحوض	ملاحظات
١	لم يستدل	٠	٢٣	٠	بدون	بدون	
٢	لم يستدل	١٣	١١	١			
٣	لم يستدل	١٢	١٠	٠			
٤	لم يستدل	١٨	١٦	٠			
٥	لم يستدل	١٠	١٧	٠			
٦	لم يستدل	١٤	٩	١			
٧	لم يستدل	١٤	٥	١			
٨	لم يستدل	٠	٢	١			
٩	لم يستدل	١٢	١	١			
١٠	لم يستدل	٣	١٤	١			
١١	لم يستدل	٢	٧	١			
١٢	لم يستدل	٠	٠	١			
١٣	لم يستدل	٠	٠	١			
١٤	لم يستدل	٠	١٠	٠			
١٥	لم يستدل	٠	١	١			
	الاجمالى	٢	١٠	١٥			
	الاجمالى الكلى المبان						٢٠٠٠م٢
	الاجمالي الكلى للأطيان	١١	٢٢	١٧٣			مائة وثلاث وسبعون قيراط واثنان وعشرون قيراطا و الدكا وعشرون سهم فقط لا غير

القائمين بالعمل بالطبيعة: هشام ناجي عمار — الكمبيوتر: يوسف الشاكر — رئيس مكتب المراجعة — عضو مكتب المراجعة

مدير ادارة الخرائط التفصيلية
مهندس/ احمد خالد الدودي
٢٠٢٣/٣/١٥

مهندس/ هشام مختار جبار
مدير عام مديرية المساحة بالبحيرة
٢٠٢٢/٢/١٩

١٤-١٤
٢٥١٢

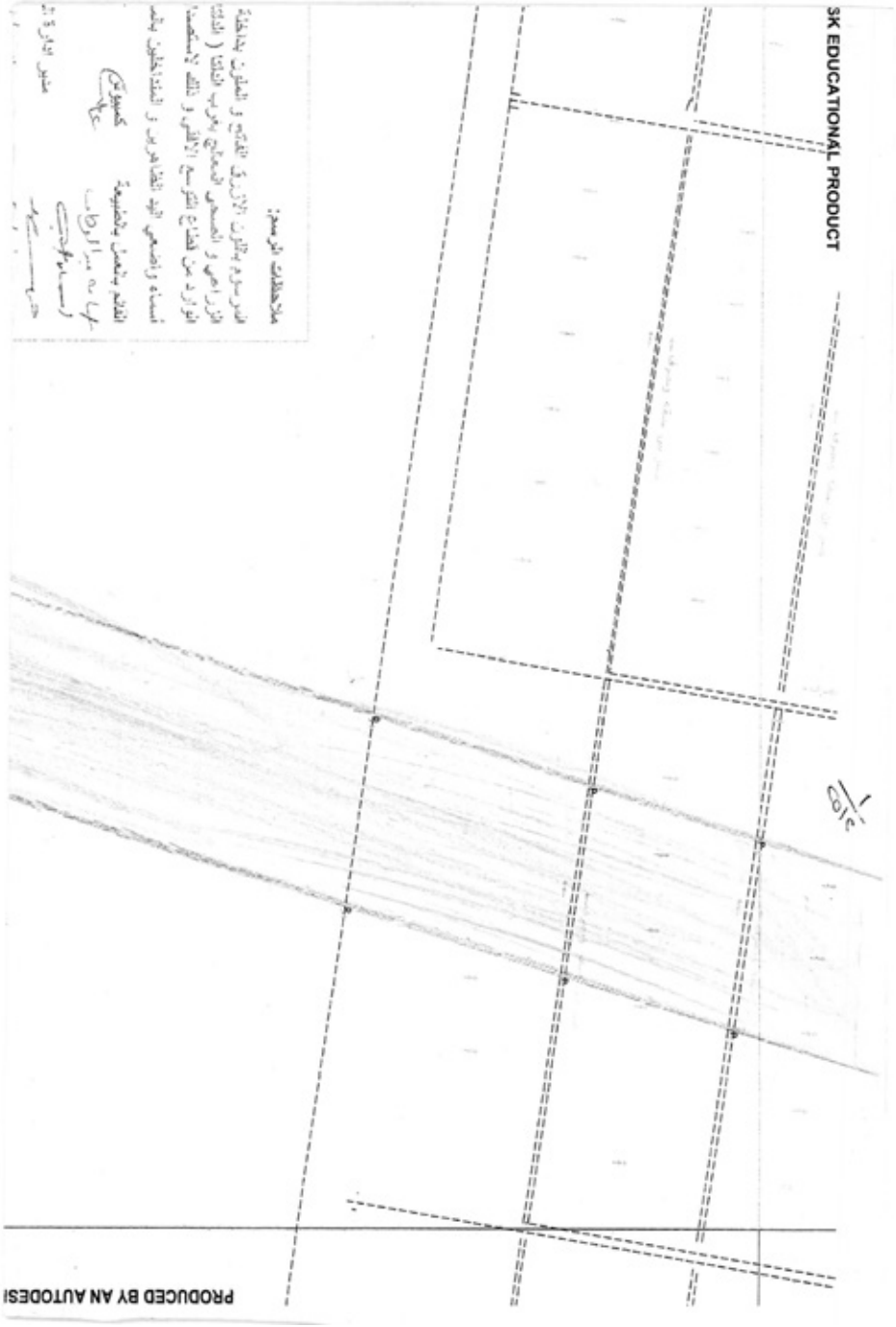
SK EDUCATIONAL PRODUCT
ملاحظات الرسم:
PRODUCED BY AN AUTODESK

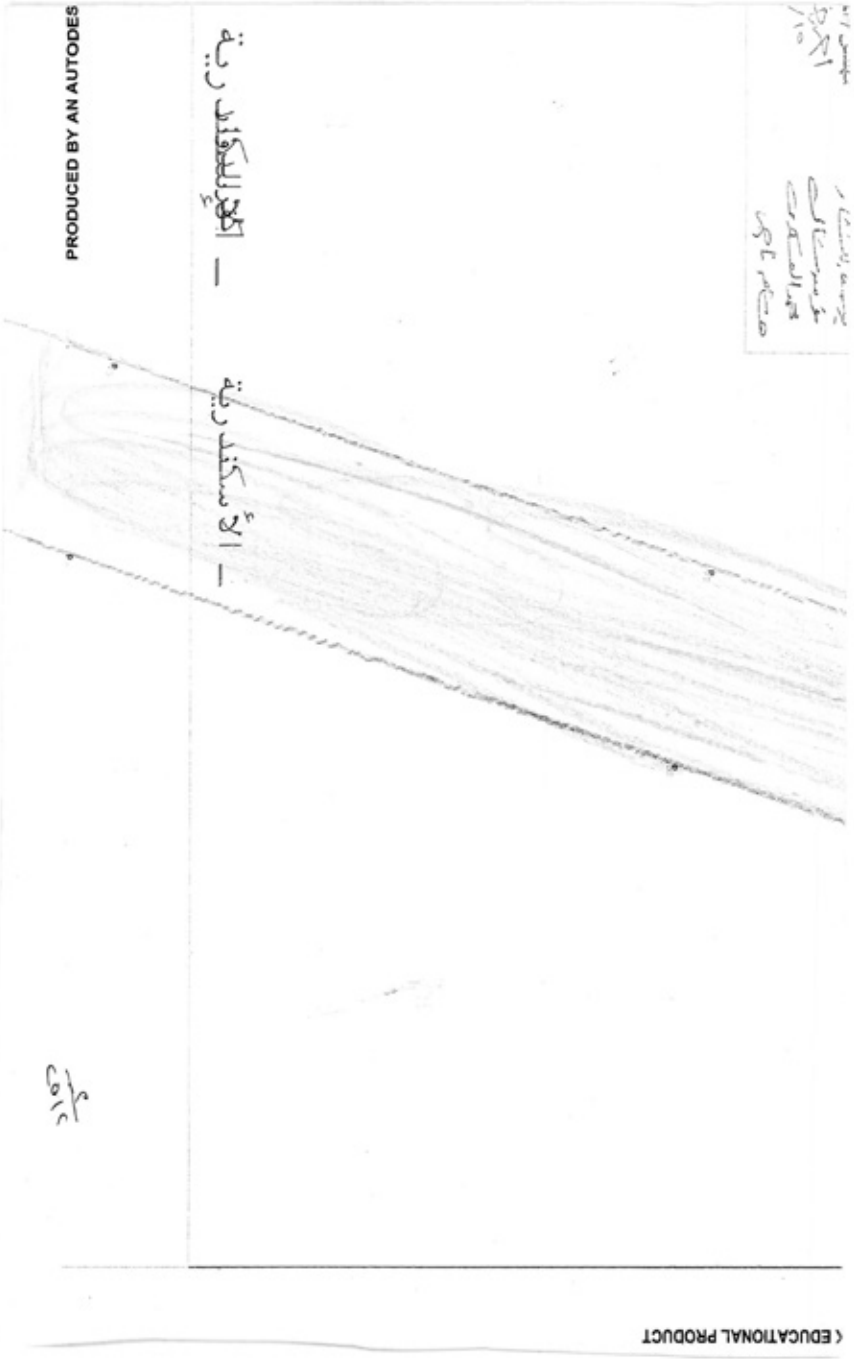
PRODUCED BY AN AUTODES
الإسكندرية
الإسكندرية
EDUCATIONAL PRODUCT

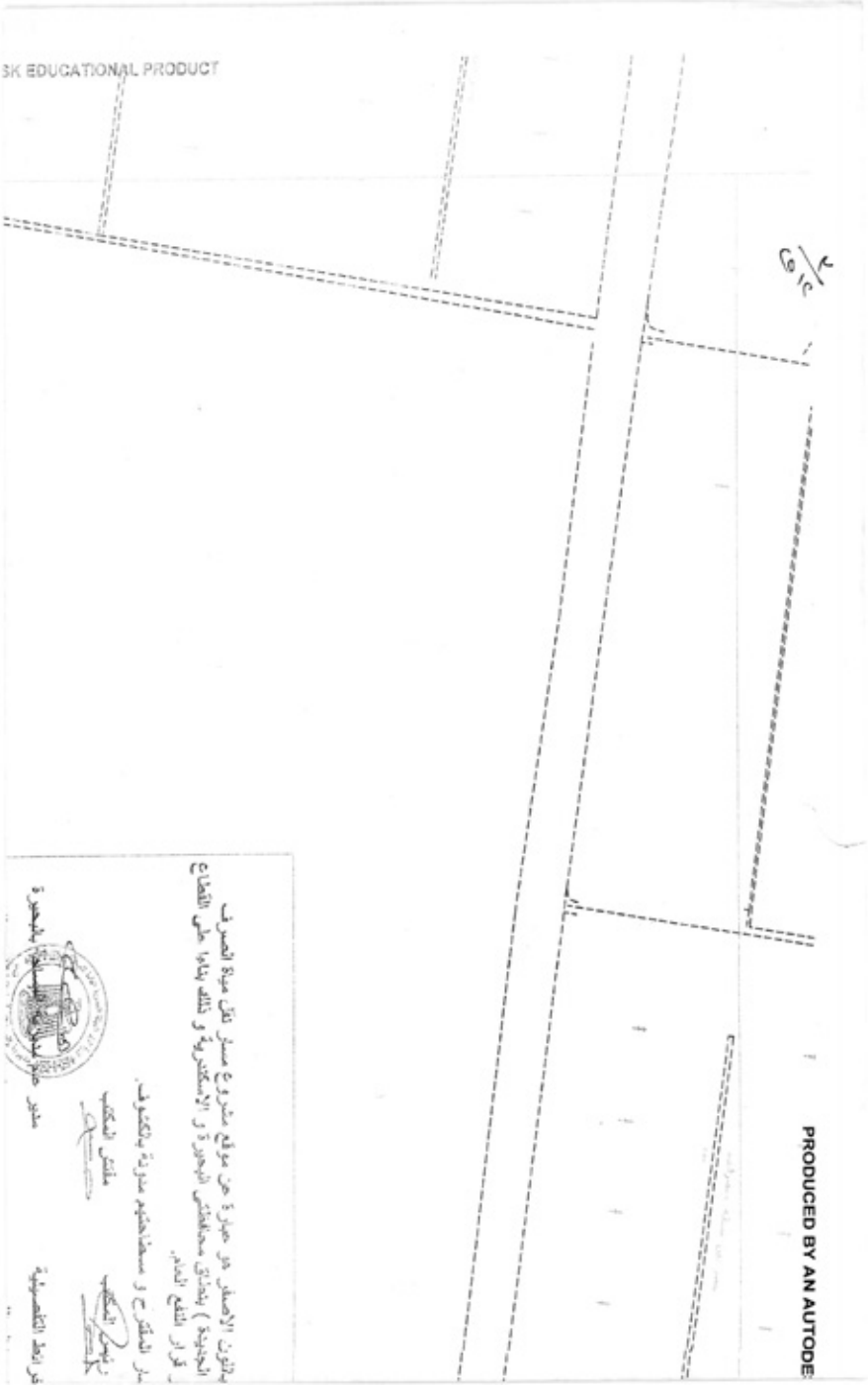
SK EDUCATIONAL PRODUCT
PRODUCED BY AN AUTODE
٢/٢٤
بالتوزيع الإصدار هو جهزة عن موقع مشروع مسار نقل مياة الصرف
الجديدة) بمشتق محافظتى البحيرة و الإسكندرية و ذلك بناءا على القناع
ر قرار النفع العام.
مدر المكتوب و سطاحتهم مدونة بالكشوف.
مفتش المكتب
مدير
فرعة التفصيلية

PRODUCED BY AN AUTODE
مهندس/ عصام عبد الجبار جمعة
٢٠٢٣/٧/١٠
٢٠٢٣/٧/١٠
٢٠٢٣/٧/١٠

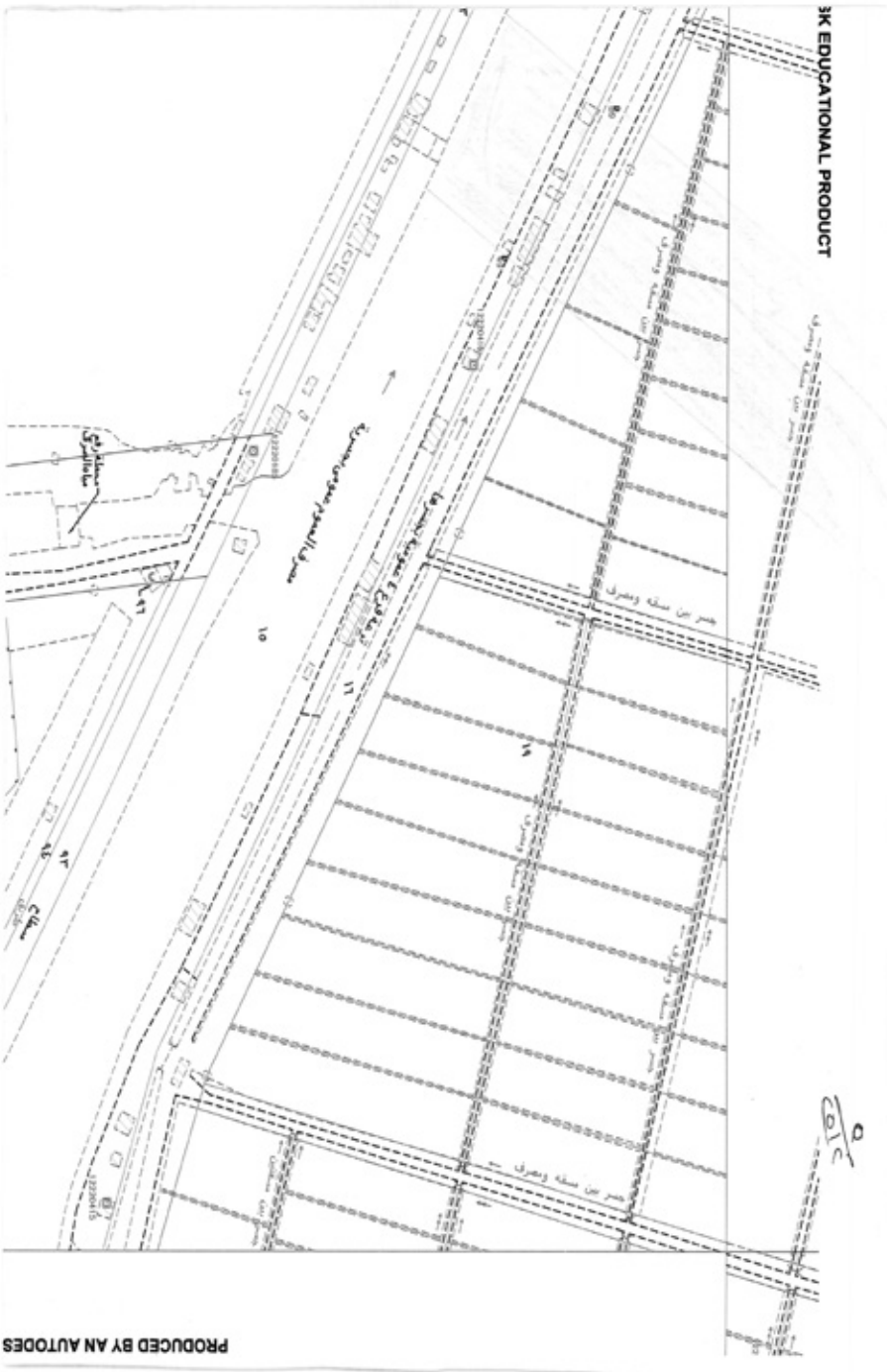
3K EDUCATIONAL PRODUCT
PRODUCED BY AN AUTODES

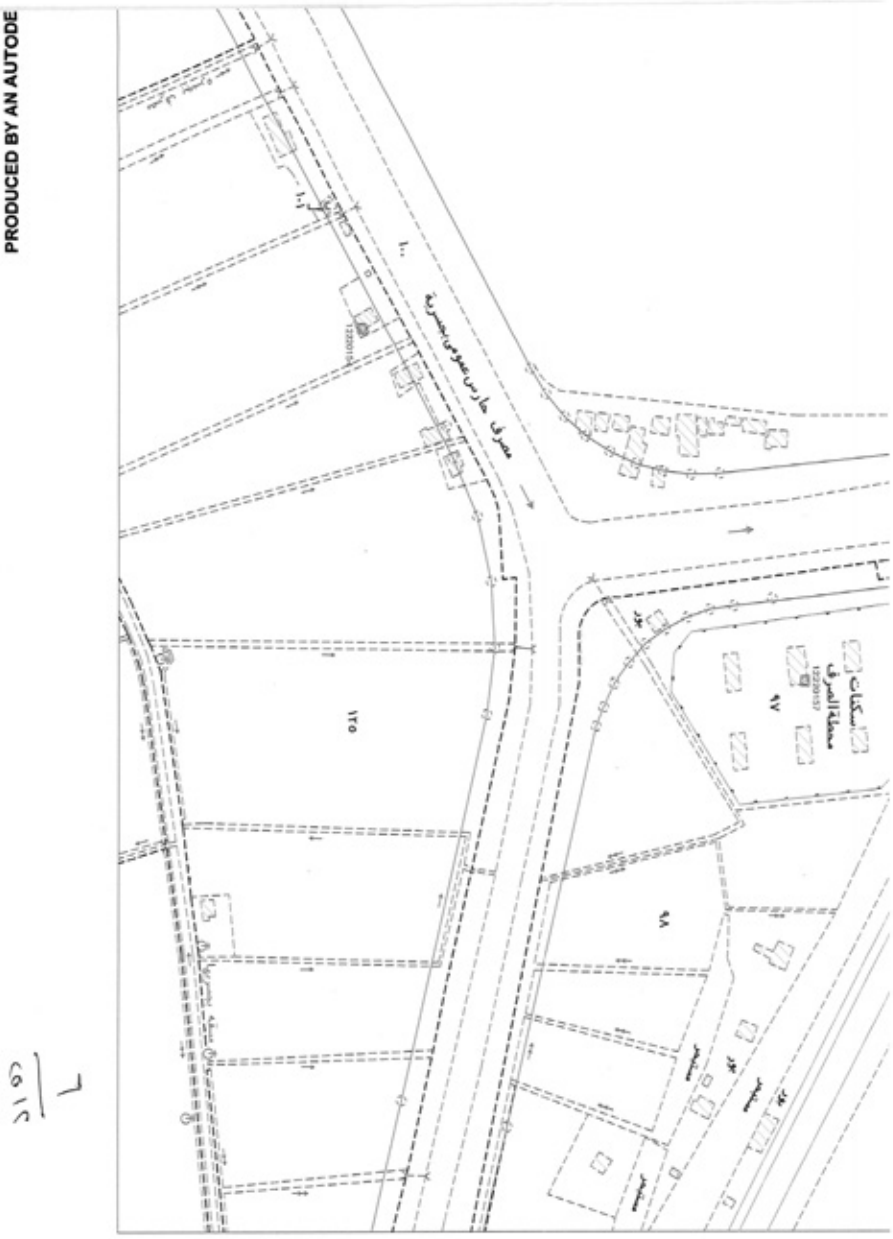
PRODUCED BY AN AUTODE
K EDUCATIONAL PRODUCT
مصرف حارس عمومى بحرية
١٠٠
١٢٥
٩٨
٩٧
اسكان
محطة المصرف
١٢٢٥٠١٥٧
١٢٢٥٠١٥٤
٦
١٢٥

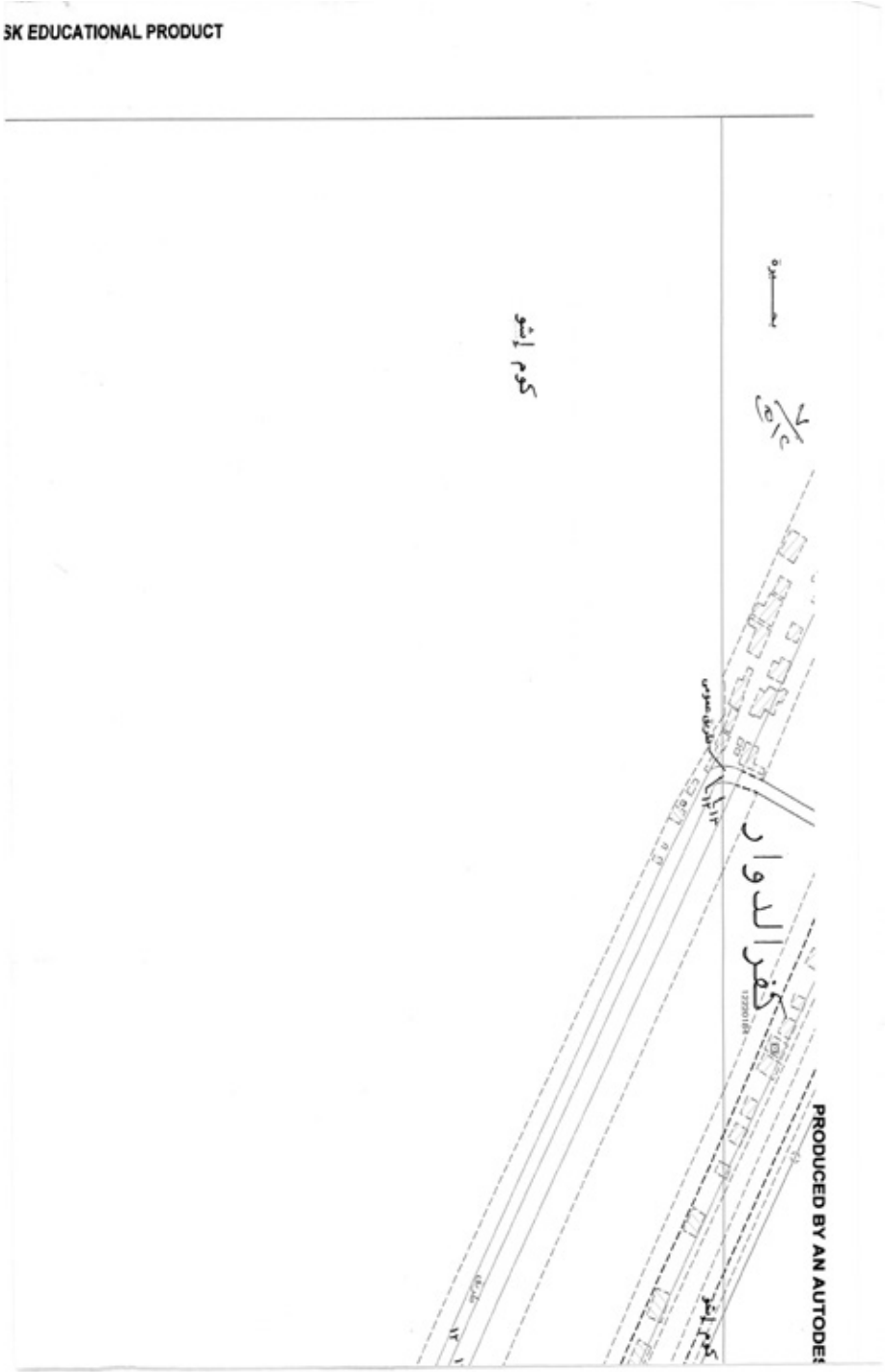
PRODUCED BY AN AUTODES
كفر الدوار
SK EDUCATIONAL PRODUCT

PRODUCED BY AN AUTODESK

١٤

ملاحظات الرسم:

المرسوم باللون الازرق الفاتح و الملون بداخلة باللون الاصفر هو عبارة عن موقع مشروع مسار نقل مياة الصرف الزراعي و الصحى المعالج بغرب الدلتا (الدلتا الجديدة) بنطاق محافظتى البحيرة و الاسكندرية و ذلك بناءا على القطاع الوارد من قطاع التوسع الافقي و ذلك لاستصدار قرار النفع العام.

أسماء واضعي اليد الظاهرين و المتداخلين بالمسار المقترح و مسطاحتهم مدونة بالكشوف.

القائم بالعمل بالطبيعة	كمبيوتر	رئيس المكتب	مفتش المكتب

مدير ادارة الخرائط التفصيلية

مهندس / احمد خالد اللبودى

٢٠٢٣/٣/١٥

مدير عام مديرية المساحة بالبحيرة

مهندس / صالح عبد الستار بحاز

١٥-٣-٢٠٢٣

(٢٧٣٩)

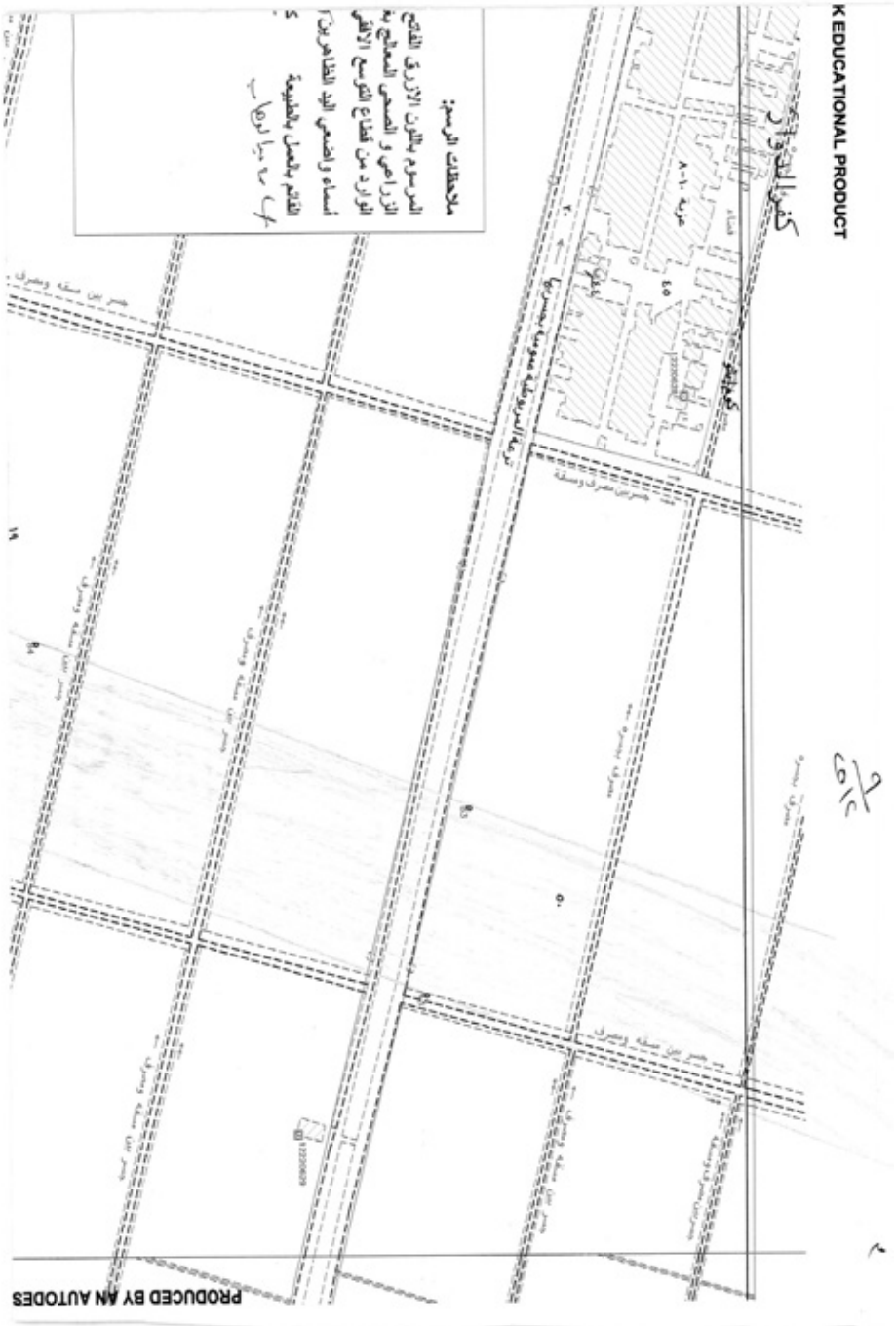
K EDUCATIONAL PRODUCT
PRODUCED BY AN AUTODES
ملاحظات الرسم:
المرسوم باللون الازرق الفاتح الزراعي و الصحي المسموح به الوارد من قطاع التوسع الافقي
أسماء واضعي اليد الظاهرين القائم بالعمل بالطبيعة

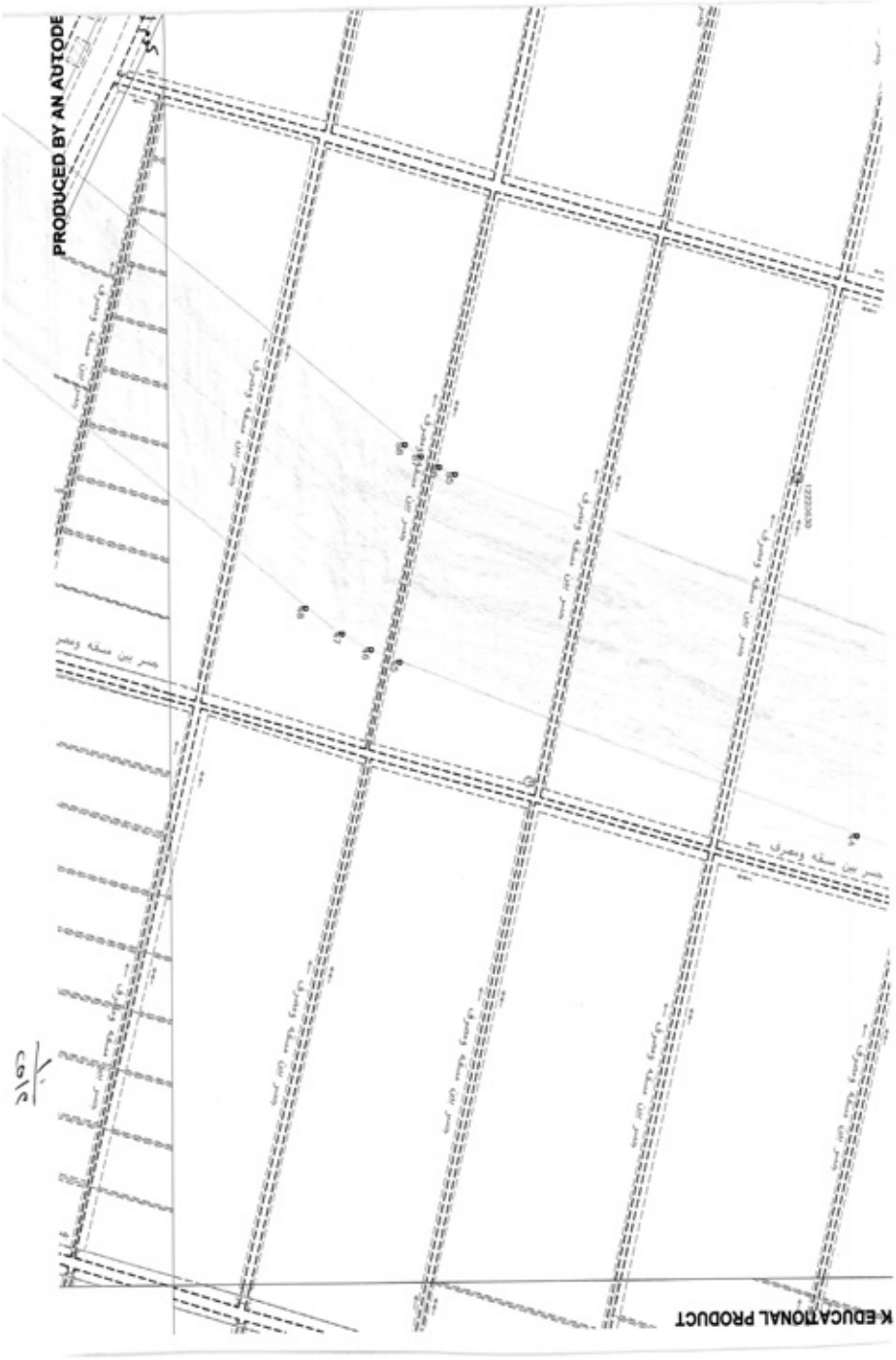
PRODUCED BY AN AUTODE
K EDUCATIONAL PRODUCT

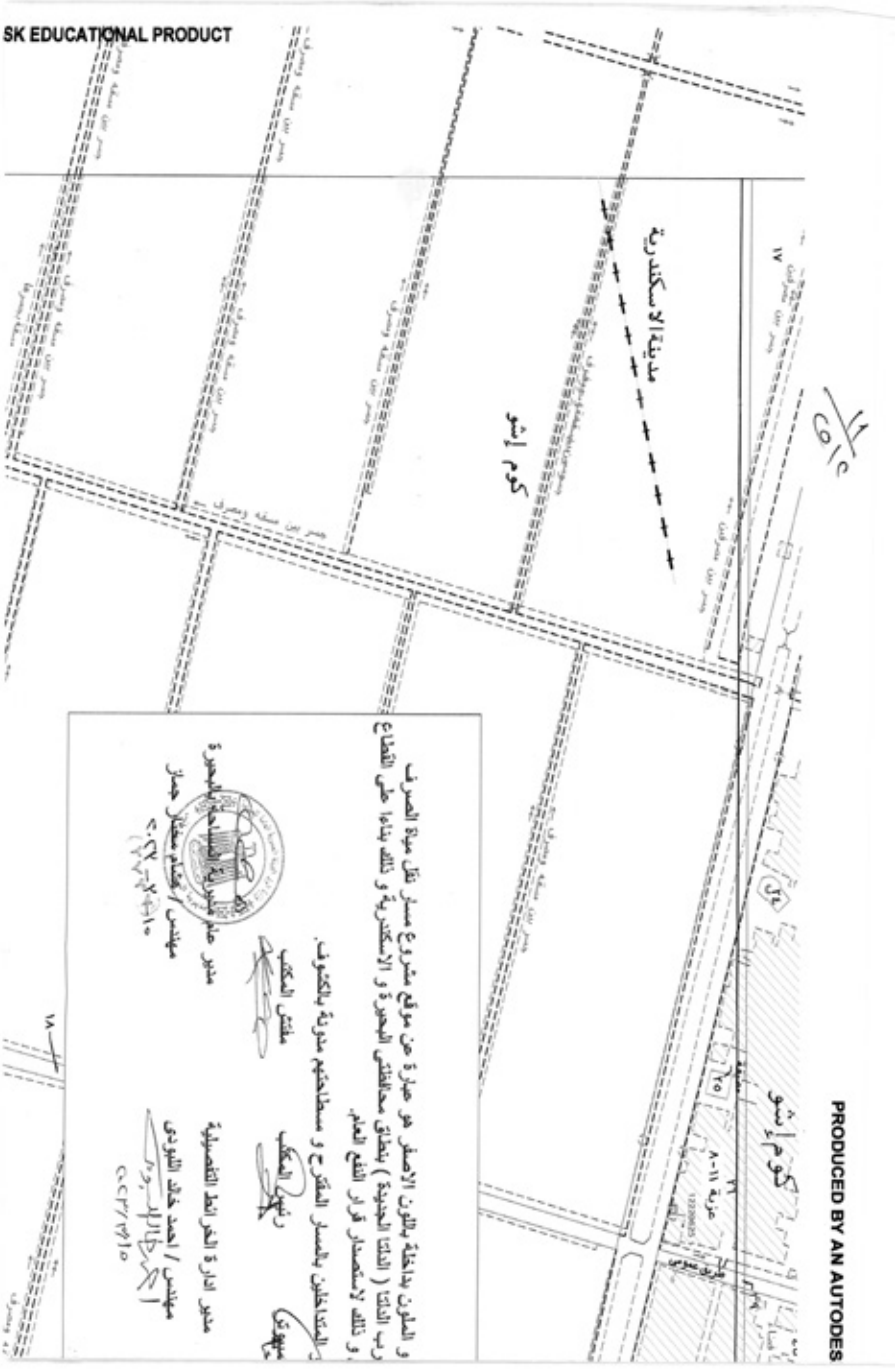
SK EDUCATIONAL PRODUCT
مدينة الاسكندرية
كوم إشو
كوم إشو
PRODUCED BY AN AUTODES
و الملون بداخلة بالملون الاصفر هو عبارة عن موقع مشروع مسار نقل مياة الصرف
رب الشتا (الشتا الجديدة) بنطاق محافظتى البحيرة و الاسكندرية و ذلك بناءا على القطاع
و ذلك لاستصدار قرار النفع العام.
المتداخلين بالمسار المقترح و مسطاحتهم مدونة بالكتوف.
ملتقى المكتب
مدير عام مديرية الشئون القانونية بالبحيرة
مهندس / هشام مختار حجاز
مدير ادارة الخرائط التفصيلية
مهندس / احمد خالد الليوى

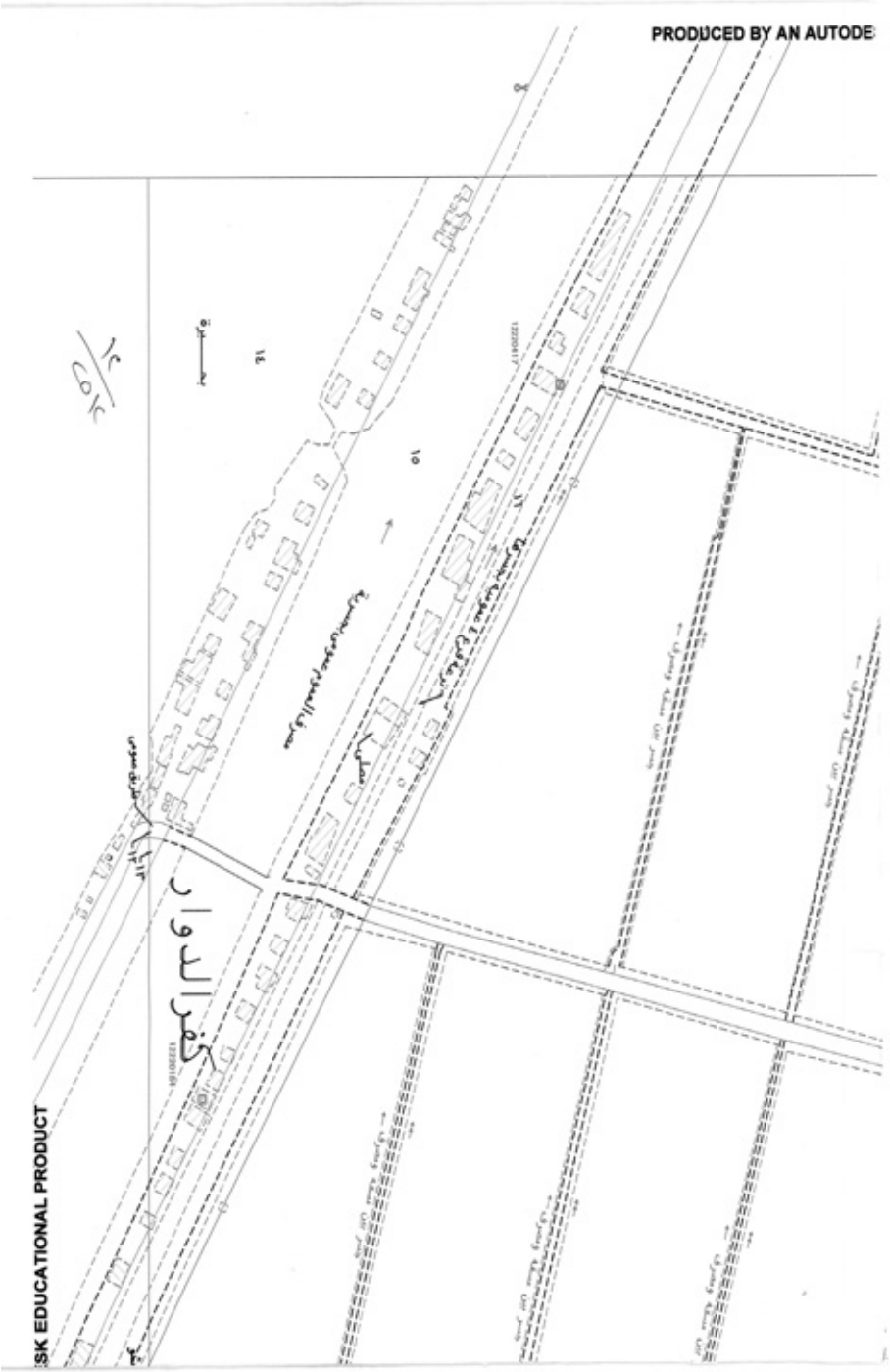
PRODUCED BY AN AUTODE
SK EDUCATIONAL PRODUCT
كفر الدوار

EDUCATIONAL PRODUCT
كوم أبو
كوم أبو
كفر الدوار
جسر بين مسطه ومطروح
مصرف النشاط عمومي بحسب
عرينة أبيس
(٥-٨)
٤٩
٤٨
٥١
PRODUCED BY AN AUTODES

ملاحظات الرسم:
المرسوم باللون الأزرق الفاتح و الملون بداخلة باللون الأصفر الزراعي و الصحي الممثل بقرب الملك (الملك الجديدة) بها الوارد من قطاع التوسع الأفقي و ذلك لاستصدار قرار النفع أسماء واضعي اليد الظاهرين و المتداخلين بالمسار المقترح
القائم بالعمل بالطبيعة
رئيس الوحدة
مدير ادارة الخرائط الكفر
مهندس / احمد خالد
كفرا
كوم ابو
٢٤٠٧
٣٠٨٣
حوض خارج الرسام المستجد نمرة ٦
PRODUCED BY AN AUTOD
EDUCATIONAL PRODUCT

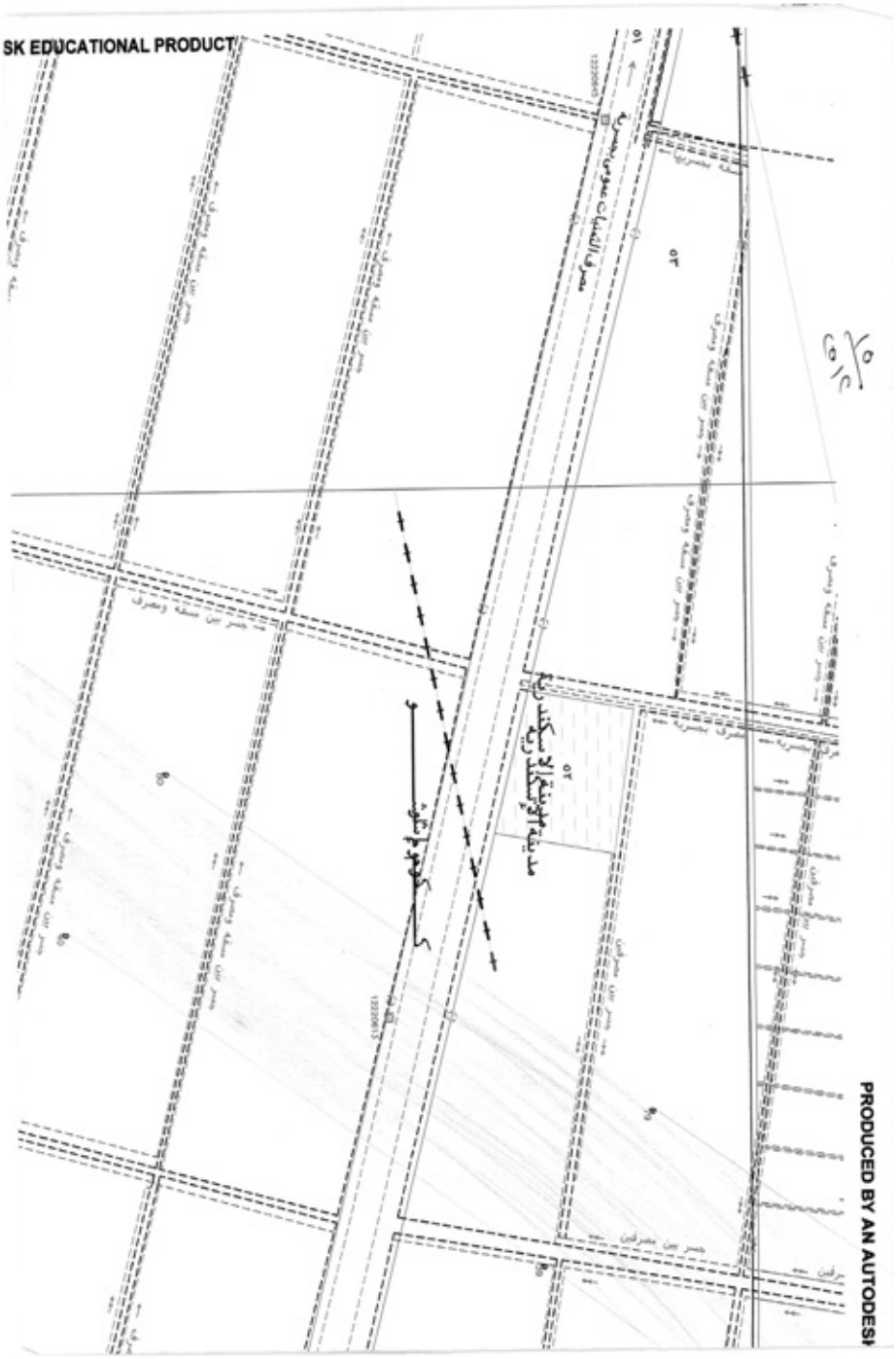
SK EDUCATIONAL PRODUCT
PRODUCED BY AN AUTODESK

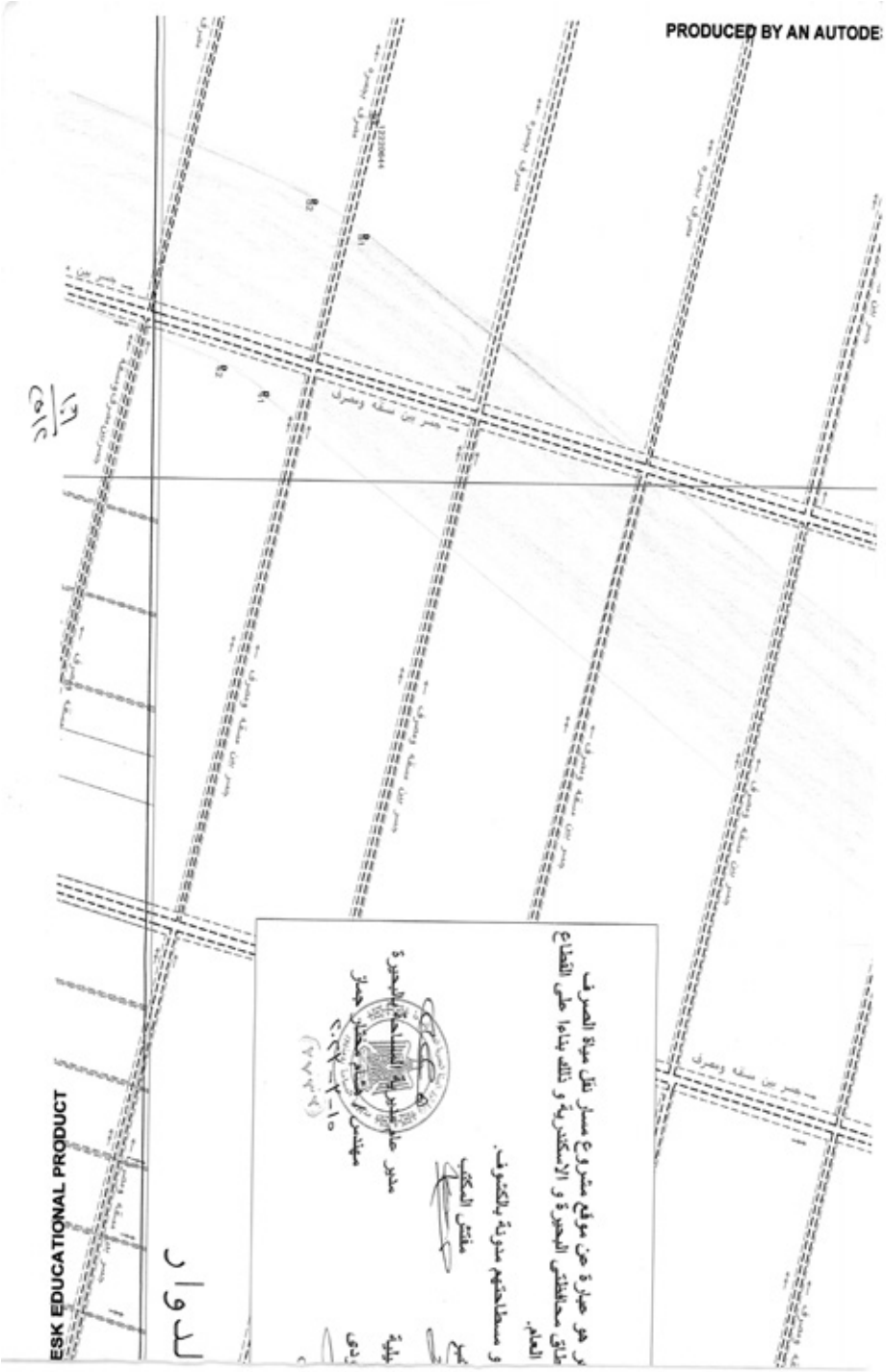
PRODUCED BY AN AUTODE
ESK EDUCATIONAL PRODUCT
لوار
ر هو عبارة عن موقع مشروع مسار نقل مياة الصرف
طاق محافظتى البحيرة و الاسكندرية و ذلك بناءا على القطاع
العام.
و مسطحاتهم مدونة بالكشوف.
مفتش المكتب
مدير عام مشروعات المياه بالبحيرة
مهندس مساعد مختص جهاز
١٥-٢-٢٠٢٣

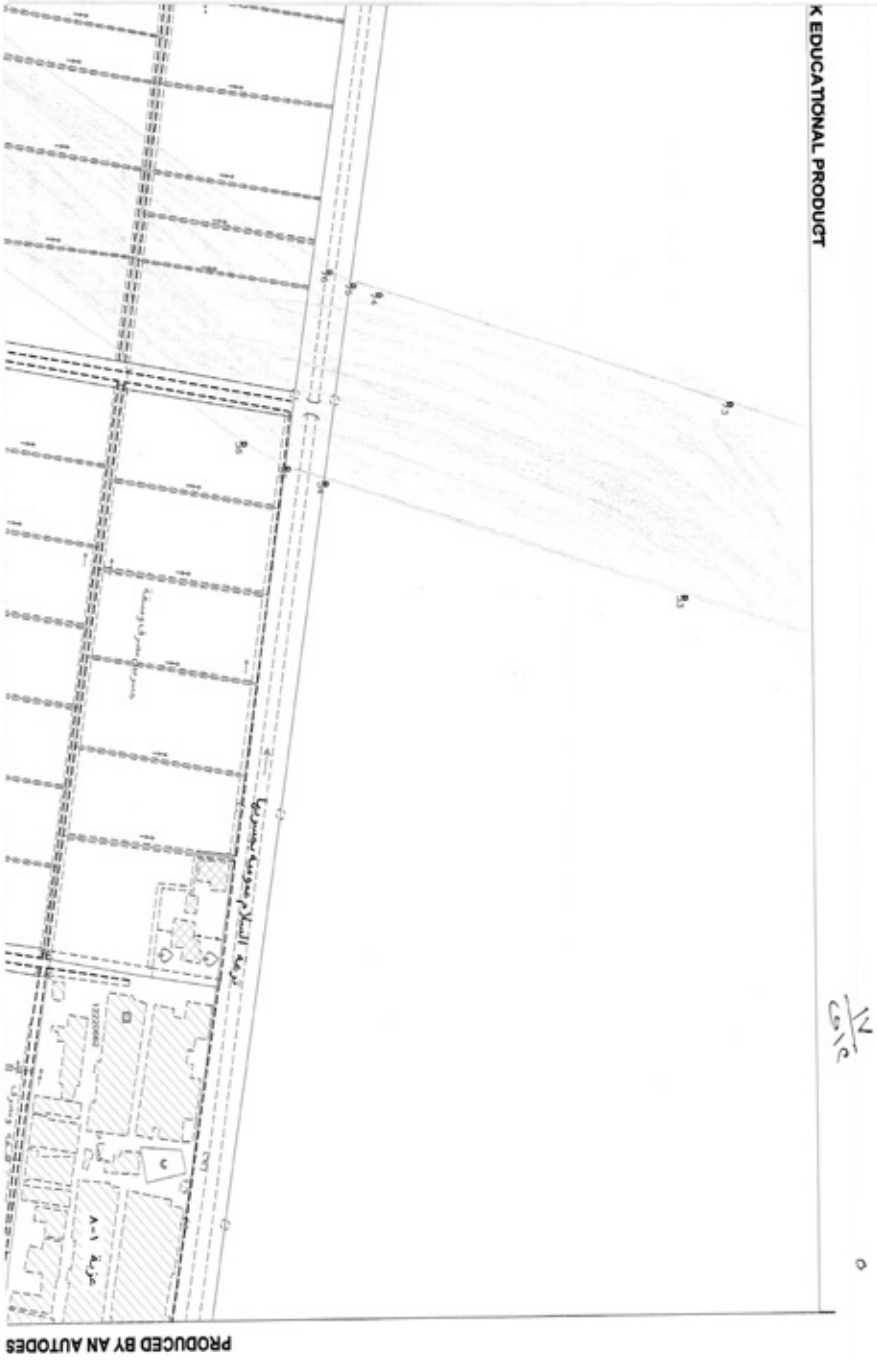
K EDUCATIONAL PRODUCT
PRODUCED BY AN AUTODES

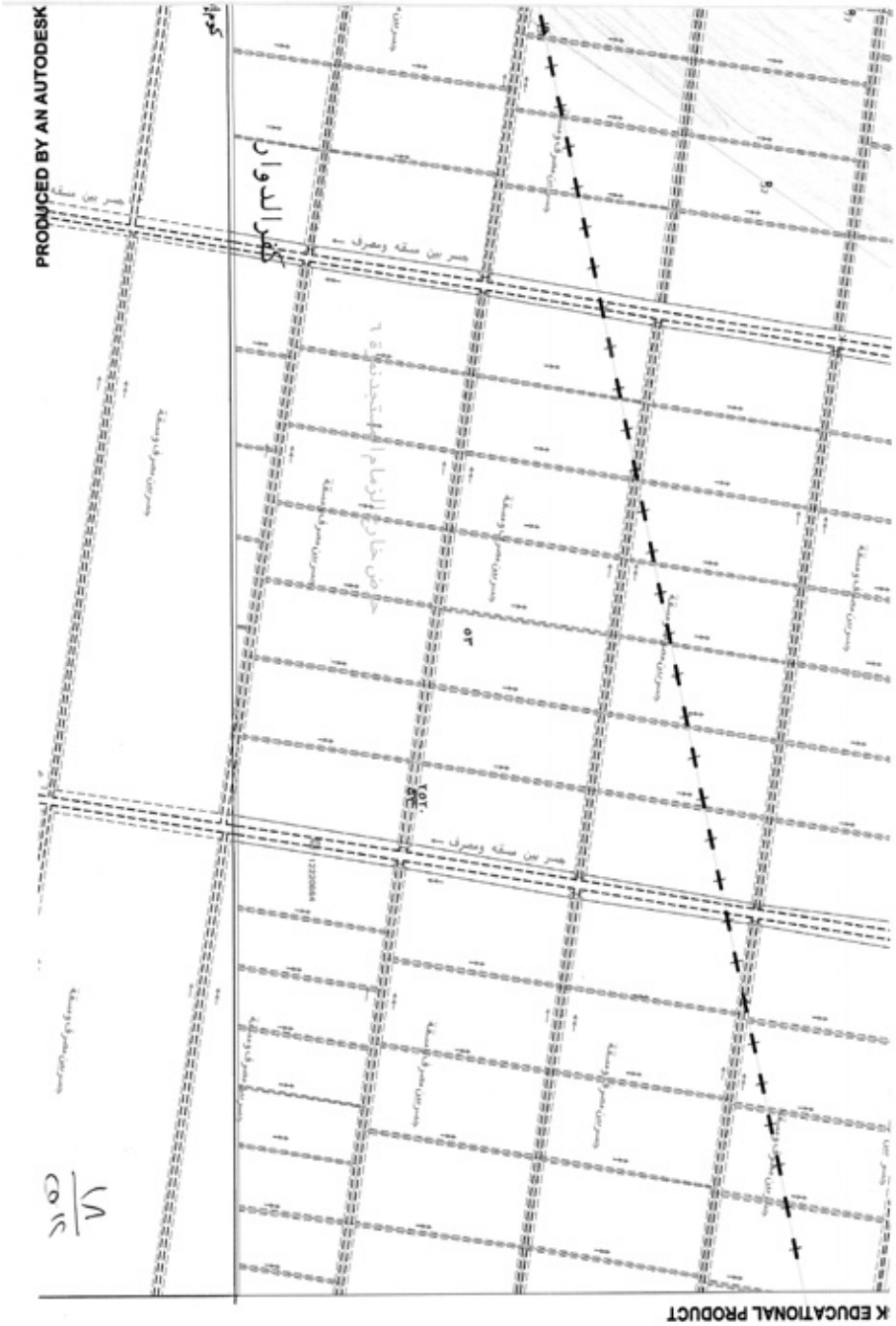
PRODUCED BY AN AUTODESK
K EDUCATIONAL PRODUCT


K EDUCATIONAL PRODUCT
PRODUCED BY AN AUTODESK
ملاحظات الرسم:
المرسوم باللون الأزرق الفاتح و الملون بداخلة باللون الأصفر هو عبارة عن موقع مشروع مسار نقل مياة الصرف
الزراعي و الصحي المعالج بغرب الثلثا (الثلثا الجديدة) بنطاق محافظتى البحيرة و الاسكندرية و ذلك بناءا على القطاع
الوارد من قطاع التوسع الأفقي و ذلك لاستصدار قرار النفع العام.
أسماء واضعي اليد الظاهرين و المتداخلين بالمسار المقترح و مسطاحتهم مدونة بالكشوف.
القائم بالعمل بالطبوغرافية
رئيس المكتب
مفتش المكتب
مدير ادارة الخرائط التفصيلية
مدير ادارة مساحة المحافظة بالبحيرة
مهندس / احمد خالد الشوتى
مهندس / هشام مختار جمال

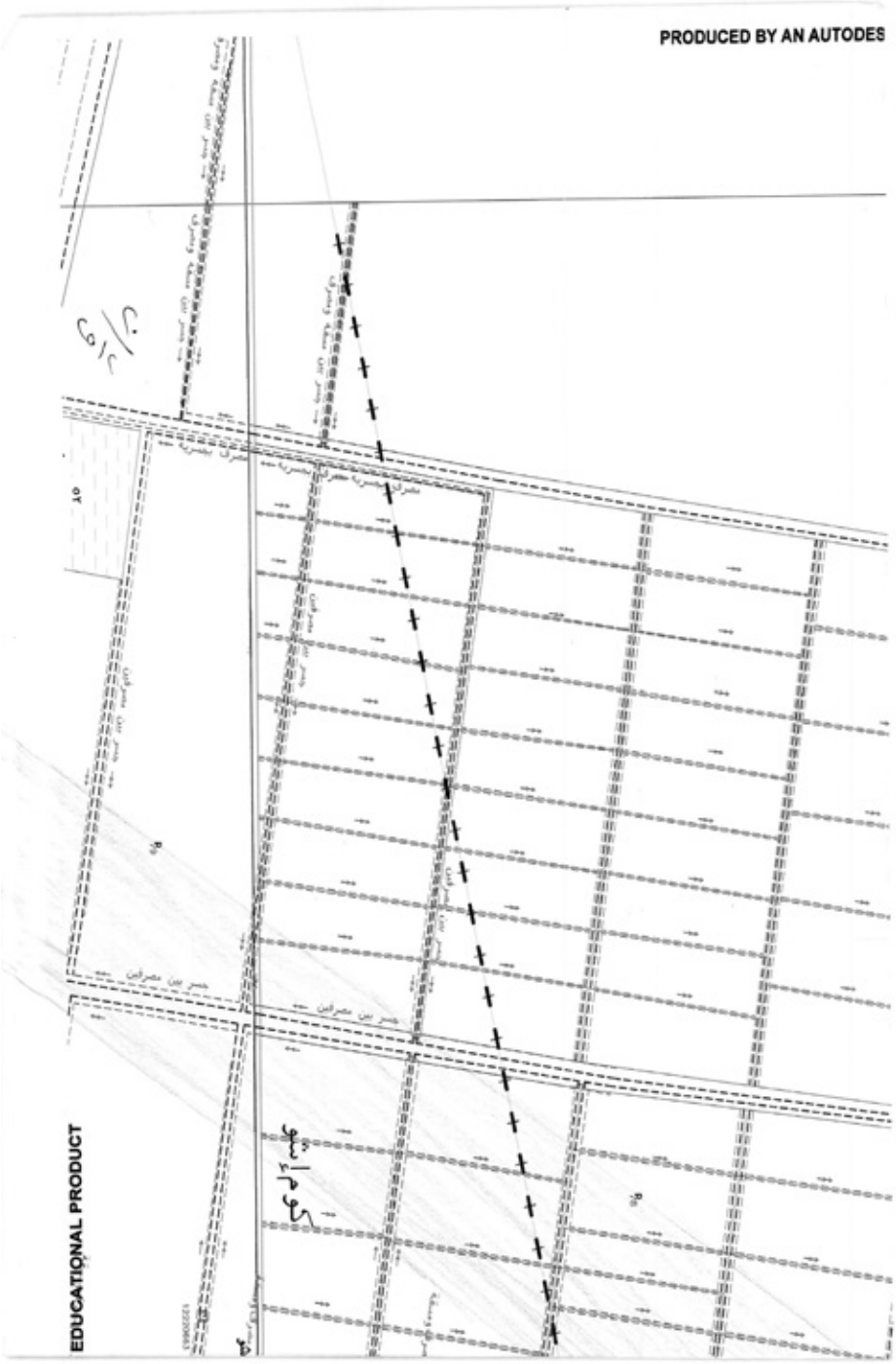
PRODUCED BY AN AUTODES
EDUCATIONAL PRODUCT

ترعة مياة الشرب
مشروع رقم ١٤٩٧ ترعة مصرف المنشية رقم ١

ملاحظات الرسم:
المرسوم باللون الازرق الفاتح و الملون بداخلة باللون الاصفر هو جزء الزراعي و الصحي المصلح بقرب الفلكا (الفلكا الجديدة) بنطاق محافظة الوارد من قطاع التوسع الافقي و ذلك لاستصدار قرار النفع العام.
أسماء واضعي اليد الظاهرين و المتداخلين بالمسار المقترح و مساحاتهم
القائم بالعمل بالطبيعة
رئيس المكتب
مدير ادارة الخرائط التفصيلية
مهندس / احمد خالد اللبودى
٢٠٢٣/٣/١٠

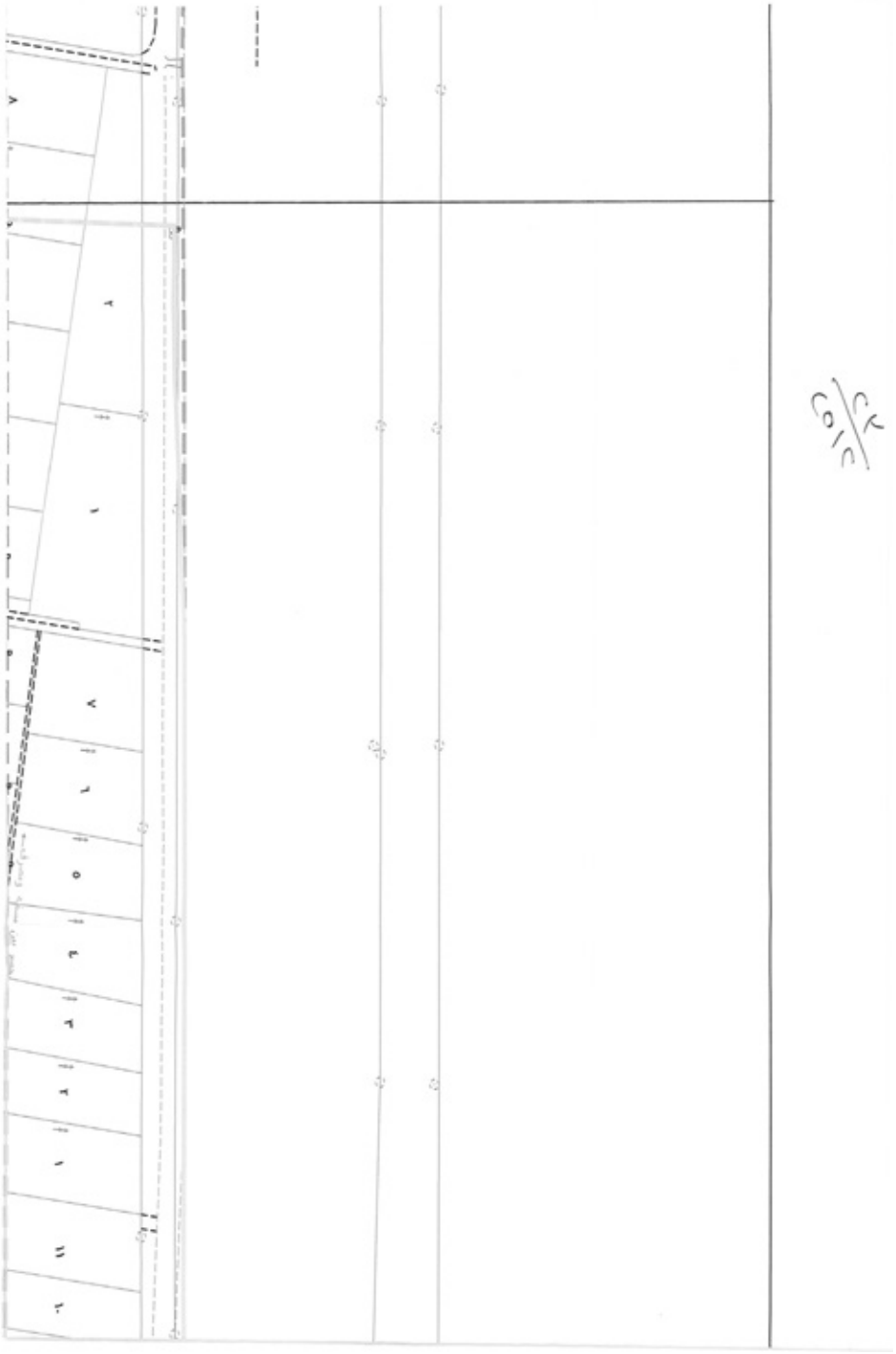

عن موقع مشروع مسار نقل مياة الصرف
ى البحيرة و الاسكندرية و ذلك بناءا على القطاع
مديرية بالكشوف.
مفتش المكتب
مدير
مهندس / هشام مختار جمال

EDUCATIONAL PRODUCT
ملاحظات الرسم:
المرسوم باللون الازرق الفاتح و الملون بداخلة باللون الاصفر هو عبارة عن م
الزراعي و المصحى المصلح بغرب الشلقا (الشلقا الجديدة) بنطاق محافظتى الجي
الوارد من قطاع التوسع الافقى و ذلك لاستصدار قرار النفع العام.
أسماء واضعى اليد الظاهرين و المتداخلين بالمسار المقترح و مساحتهم مدون
القائم بالعمل بالطبيعة
رئيس المكتب
مدير ادارة الخرائط التفصيلية
مهندس / احمد خالد الشوربى
قرية ٧/٨
PRODUCED BY AN AUTODESK

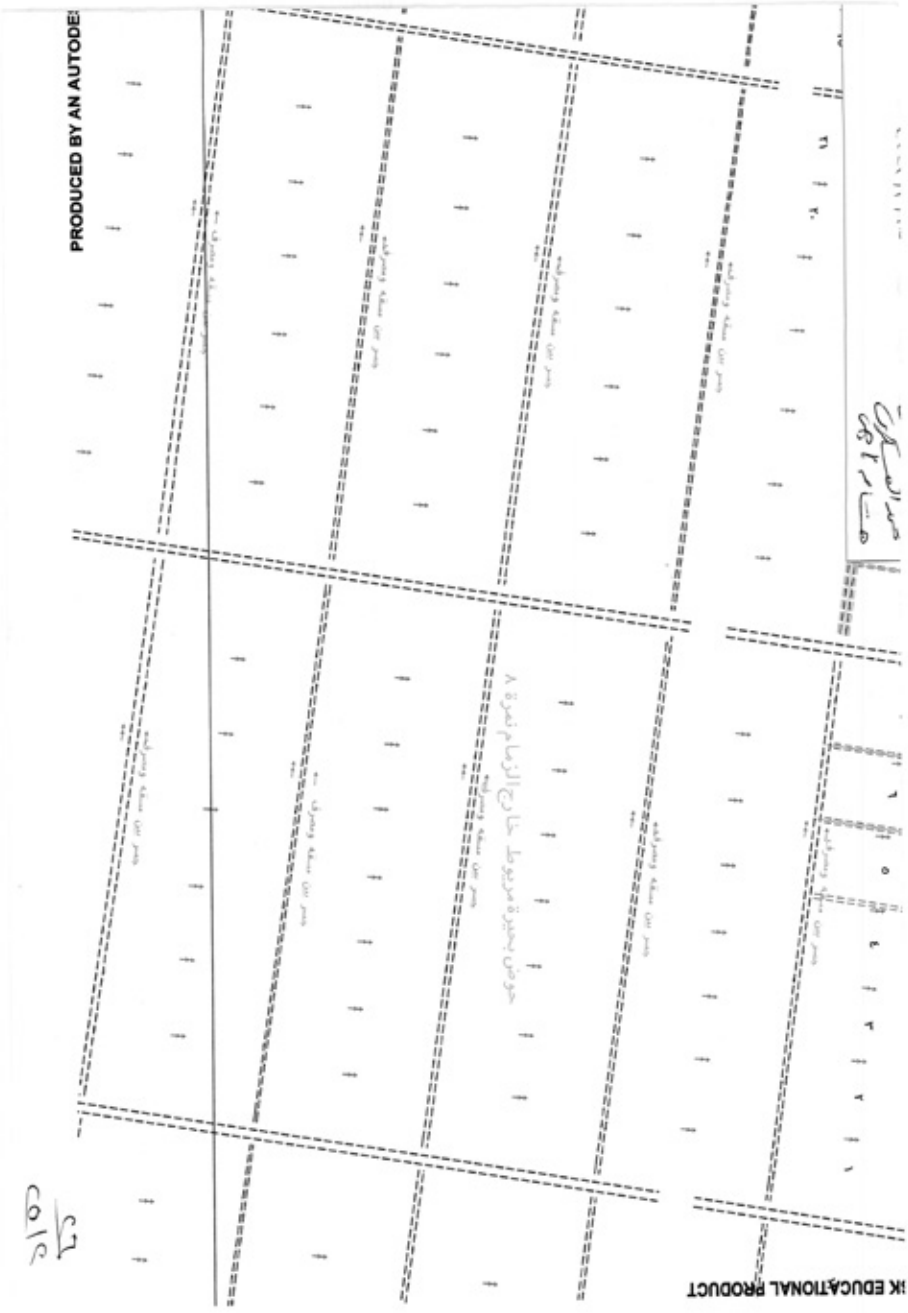
حوض بحيرة مريوط خارج الزمام نمرة ٨
PRODUCED BY AN AUTODESK EDUCATIONAL PRODUCT

SK EDUCATIONAL PRODUCT
PRODUCED BY AN AUTODESK
الروضة
مخازن زراعية
تطبيق
وقع مشروع مسار نقل مياة الصرف
ورة و الاسكندرية و ذلك بناءا على القطاع
ة بالكترونى.
ب المكتب
مدير عام مديرية الزراعة بالبحيرة
مهندس / هشام مختار جمال

PRODUCED BY AN AUTODE
SK EDUCATIONAL PRODUCT

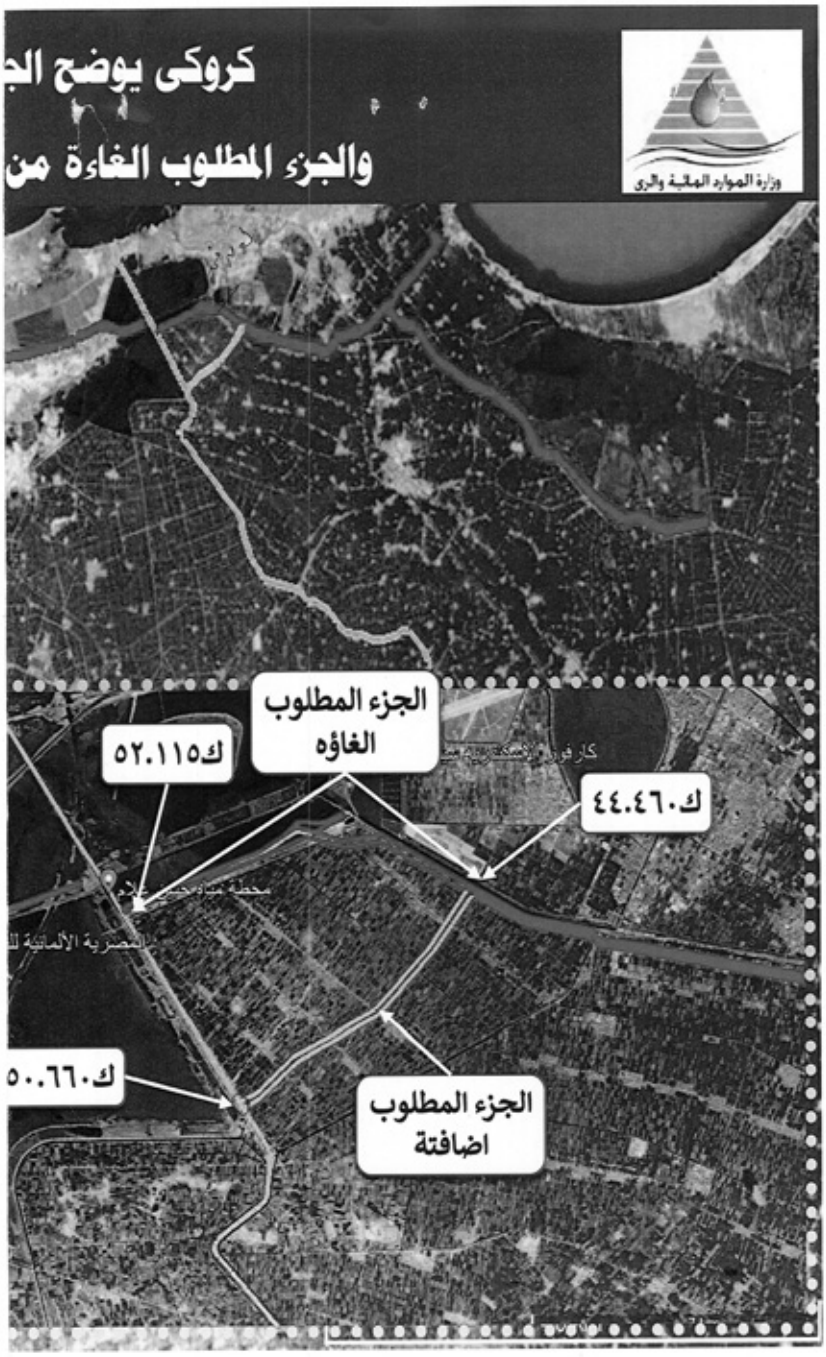
كروكى يوضح الج
والجزء المطلوب الغاءة من
وزارة الموارد المائية والري
الجزء المطلوب الغاؤه
ك٥٢.١١٥
ك٤٤.٤٦٠
ك٥٠.٦٦٠
الجزء المطلوب اضافتة

ز المطلوب اضافته
نزع الملكية لمشروع الضبعة
Google Earth
اللون الاحمر يعبر عن مسار المشروع والصادر
بشأنه قرار نزع الملكية رقم [redacted] لسنة [redacted]