قرار رئيس مجلس الوزراء

رقم ٤٨٥٣ لسنة ٢٠٢٥

رئيس مجلس الوزراء

بعد الاطلاع على الدستور ؛

وعلى قانون نظام الإدارة المحلية الصادر بالقانون رقم ٤٣ لسنة ١٩٧٩ ولائحته التنفيذية ؛

وعلى القانون رقم ١٠ لسنة ١٩٩٠ بشأن نزع ملكية العقارات للمنفعة العامة ولائحته التنفيذية ؛

وعلى قرار رئيس الجمهورية رقم ٣٠٤ لسنة ٢٠٢٤ بتفويض رئيس مجلس الوزراء فى بعض الاختصاصات ؛

وعلى قرار رئيس مجلس الوزراء رقم ٤٤٧٨ لسنة ٢٠٢٤ باعتبار مشروع إنشاء الخط الأول للقطار الكهربائى السريع (السخنة - الإسكندرية - العلمين - مطروح) فى المسافة من السخنة حتى برج العرب بطول ٣١٥ كم بنطاق محافظات السويس والقاهرة والجيزة والمنوفية والبحيرة والإسكندرية من أعمال المنفعة العامة ؛

وعلى كتاب وزارة النقل رقم (٢٢٧) المؤرخ ٢٠٢٤/١/٤ ؛

وبناءً على ما عرضه نائب رئيس مجلس الوزراء للتنمية الصناعية ووزير وزارتى الصناعة والنقل ؛

قـــرر :

(المادة الأولى)

يُضاف إلى أعمال المنفعة العامة الصادر بشأنها قرار رئيس مجلس الوزراء رقم ٤٤٧٨ لسنة ٢٠٢٤ المشار إليه ، بعض مسطحات الأراضى والعقارات اللازمة لتنفيذ مشروع إنشاء الخط الأول للقطار الكهربائى السريع (السخنة - الإسكندرية - العلمين- مطروح) فى المسافة من السخنة حتى برج العرب بطول ٣١٥ كم بنطاق محافظات السويس ، والقاهرة ، والجيزة ، والمنوفية ، والبحيرة ، والإسكندرية ، وذلك على النحو الموضح بالمذكرة الإيضاحية والخرائط المساحية والكشوف وكروت الوصف المرفقة .

(المادة الثانية)

يستولى بطريق التنفيذ المباشر لصالح الهيئة القومية للأنفاق على مسطحات الأراضى والعقارات الإضافية المشار إليها فى المادة السابقة ، والمبين موقعها ومساحتها وحدودها وأسماء ملاكها الظاهرين بالمذكرة الإيضاحية والخرائط المساحية والكشفين وكروت الوصف المرفقة .

(المادة الثالثة)

يُنهى تخصيص الأراضى والعقارات المملوكة لجهات حكومية ، والموضح بيانها وملاكها الظاهرين بالخرائط المساحية والكشفين وكروت الوصف المرفقة ، ويعدل تخصيصها لصالح الهيئة القومية للأنفاق .

(المـادة الرابعة)

يُنشر هذا القرار فى الجريدة الرسمية .

صدر برئاسة مجلس الوزراء فى ٣ رجب سنة ١٤٤٧ هـ

(الموافق ٢٣ ديسمبر سنة ٢٠٢٥ م) .

رئيس مجلس الوزراء

دكتور/ مصطفى كمال مدبولى

وزارة النقل

مذكرة إيضاحية

لقرار رئيس مجلس الوزراء

بشأن تعديل قرار رئيس مجلس الوزراء رقم ٤٤٧٨ لسنة ٢٠٢٤

بتاريخ ٢٠٢٤/١٢/٢٤ ، صدر قرار السيد الدكتور رئيس مجلس الوزراء رقم ٤٤٧٨ لسنة ٢٠٢٤ باعتبار مشروع إنشاء الخط الأول للقطار الكهربائى السريع (السخنة - الإسكندرية - العلمين - مطروح) فى المسافة من السخنة حتى برج العرب بطول ٣١٥كم بنطاق محافظات السويس ، القاهرة ، الجيزة ، المنوفية ، البحيرة والإسكندرية بمساره، ومرافقه وجميع منشآته من أعمال المنفعة العامة ، وتم نشره بالجريدة الرسمية بعددها رقم ٥١ مكرر (ح) الصادر بتاريخ ٢٠٢٤/١٢/٢٥

وقد تطلب إضافة بعض مسطحات الأراضى اللازمة لتنفيذ الآتى :

١ - إضافة حوش تبادل مع السكة الحديد بمنطقة حدائق أكتوبر .

٢- إضافة وصلة لربط المشروع مع الميناء الجاف بمنطقة السادات .

٣ - إضافة حوش صيانة القطارات بمنطقة وادى النطرون .

٤ - إضافة طرق الاقتراب للمحطات بعد الإنتهاء من التصميم.

٥ - تعديل بعض مواقع محطات الكهرباء الخاصة بتغذية القطار السريع وذلك نتيجة للتعديل فى التصميمات ومصادر التغذية الكهربائية .

وذلك مما يتطلب تعديل قرار السيد الدكتور رئيس مجلس الوزراء رقم ٤٤٧٨ لسنة ٢٠٢٤ لإضافة هذه المسطحات إلى أعمال المنفعة العامة للمشروع .

ونظرًا للطبيعة الخاصة للمشروع والتى تقتضى تعدد مواقع العمل فإنه يتعذر حصر جميع ملاك الأراضى والعقارات المتداخلة مع المشروع ومساحة ما يملكه كل منهم وما قد يتطلبه المشروع من أجزاء إضافية إلا بعد صدور القرار بتقرير صفة النفع العام وبدء أعمال اللجان المختصة فى الحصر .

وجدير بالذكر أنه سيتم تدبير مبلغ ٥٠٠ مليون جنيه وفقًا للتأشيرات العامة لموازنة الهيئة القومية للأنفاق للعام المالى ٢٠٢٥/ ٢٠٢٦ اللازمة للتعويضات التقديرية المبدئية للملاك الظاهرين ، وسوف يتم إيداعها خزانة الجهة المنفذة لهذا القرار طبقًا لما تحدده اللجنة المختصة المشكلة بالمادة رقم ٦ من القانون رقم ١٠ لسنة ١٩٩٠ وتعديلاته .

ولأهمية إنهاء إجراءات التنفيذ وإخلاء الأراضى على ذات المسطحات المطلوبة واعتبارها مخصصة للمنفعة العامة بصفه عاجلة إعتبارًا من تاريخ نشر القرار فى الجريدة الرسمية ، يتطلب الأمر تضمين قرار المنفعة العامة نص الاستيلاء بطريق التنفيذ المباشر على هذه الأراضى وما عليها .

وفى ضوء ذلك ، نتشرف بأن نرفق طيه مشروع قرار لتعديل قرار رئيس مجلس الوزراء رقم ٤٤٧٨ لسنة ٢٠٢٤ بإضافة بعض مسطحات الأراضى اللازمة لتنفيذ الخط الأول للقطار الكهربائى السريع فى المسافة من السخنة حتى برج العرب بطول ٣١٥كم بنطاق محافظات السويس ، القاهرة ، الجيزة ، المنوفية ، البحيرة والإسكندرية والاستيلاء بطريق التنفيذ المباشر عليها إن كانت أملاك خاصة وإنهاء تخصيص الأراضى والمبانى المقامة عليها المملوكة لجهات حكومية ، وتعديل تخصيصها لصالح الهيئة القومية للأنفاق بدون مقابل طبقًا للرسومات الموضحة ، والخرائط المرفقة وذلك على النحو الموضح بعاليه .

وتفضلوا بقبول فائق الاحترام

نائب رئيس مجلس الوزراء للتنمية الصناعية

وزير الصناعة والنقل

فريق مهندس/ كامل عبد الهادى الوزير

كشوف بيان الملاك الظاهرين للأراضى المطلوب نزع ملكيتها لمشروع القطار السريع (العين السخنة - العلمين - مطروح) فى المسافة من السخنة حتى برج العرب بطول ٣١٥ كم

اسم المالك الظاهر	العنوان	وصف العقارات		الغرض من نزع الملكية
		المساحة	نوع المنشا	
ملكية خاصة	البدرشين بجوار طريق القاهرة – أسوان الزراعي	المساحة ≈ ١٥٧٧٧٣ م٢	أرض زراعية	إنشاء محطة الجيزة التبادلية وتعديل مسار السكة الحديد
ملكية خاصة	مدينة سفنكس	المساحة ≈ ١٤٢٩٦٧,٤٥ م٢	أرض زراعية بها بعض المباني	إنشاء محطة سفنكس
ملكية خاصة	طريق الإسكندرية الصحراوي بجوار محطة السادات	المساحة ≈ ٤٨٦٩٠,٨ م٢	أرض زراعية	إنشاء طريق الاقتراب الخاص بمحطة السادات
ملكية خاصة	بجوار محطة السادات	المساحة ≈ ٩٦٣٩ م٢	أرض فضاء بها بعض المباني	إنشاء وصلة الميناء الجاف بالسادات
ملكية خاصة	بجوار محطة وادى النطرون	المساحة ≈ ١٤٠٤٣ م٢	أرض فضاء	إنشاء حوش الصيانة بوادي النطرون
ملكية خاصة	بجوار ورشة القطار السريع ببرج العرب	المساحة ≈ ١٥٩٨٠,٣ م٢	أرض فضاء	إنشاء طريق الاقتراب الخاص بورشة القطار السريع ببرج العرب
ملكية خاصة	مزغونة -غرب النيل	المساحة ≈ ١١٧٥ م٢	أرض زراعية	انشاء مباني الكهرباء الخاصة بتغذية القطار (SP-03)

اسم المالك الظاهر	العنوان	وصف العقارات		الغرض من نزع الملكية
		المساحة	نوع المنشأ	
ملكية خاصة	مدينة سفنكس	المساحة ≈ ١٢٨٧ م٢	أرض زراعية	انشاء مباني الكهرباء الخاصة بتغذية القطار (SP-04)
ملكية خاصة	بجوار طريق القاهرة الإسكندرية الصحراوي	المساحة ≈ ١١٧٥ م٢	أرض زراعية	انشاء مباني الكهرباء الخاصة بتغذية القطار (PP-08)
ملكية خاصة	مركز أبو المطامير	المساحة ≈ ١٢٤٨م٢	أرض فضاء	انشاء مباني الكهرباء الخاصة بتغذية القطار (PP-11)
ملكية خاصة	طريق القاهرة الإسكندرية الصحراوي	المساحة ≈ ٢١١٣ م٢	أرض زراعية	انشاء مباني الكهرباء الخاصة بتغذية القطار (SP-06)
ملكية خاصة	مريوط - الاسكندرية	المساحة ≈ ١٢٤٨ م٢	أرض زراعية	انشاء مباني الكهرباء الخاصة بتغذية القطار (PP-12)

الهيئة القومية للأنفاق

ARAB REPUBLIC OF EGYPT
MINISTRY OF TRANSPORT

كارت وصف نزع الملكية

كارت وصف نزع الملكية

العنوان : البدرشين بجوار طريق القاهرة أسوان الزراعي

المالك الظاهر للأرض : ملكية خاصة

نوع المنشأ: أرض زراعية

المساحة التقريبية: ١٥٧٧٧٣ م ٢

رقم المربع/ المساحة المطلوب نزع ملكيتها	الأستخدام الحالي	المساحة (م٢)	الغرض من أستخدامها بالمشروع
١٥٧٧٧٣ م٢	أرض زراعية	١٥٧٧٧٣ م٢	إنشاء محطة الجيزة التبادلية وتعديل مسار السكة الحديد

نقاط	الأحداثيات	
	E	N
١	٦٤٠٦٩١,٥٥٩	٧٩٠٥٠٥,٢٩٦
٢	٦٤١٢٧٤,٥٥١	٧٩٠٤٨٢,٣٧٥
٣	٦٤١٢٤٠,٣١٩	٧٩٠١٧٠,٧٣٤
٤	٦٤٠٨١٢,٩١٣	٧٩٠٢٢٠,٤٢٣
٥	٦٤٠٨٢١,٢٨٤	٧٩٠٢٨٨,٤٩٤
٦	٦٤٠٣٠٥,٣١٦	٧٩٠٢٥٧,٩٣٢
٧	٦٤٠٣٠٥,٧٧٦	٧٩٠٢٨٢,٩٢٧
٨	٦٤٠٥٨٥,٨٧٢	٧٩٠٢٩٩,٢٢١
٩	٦٤٠٥٧٨,٦١٢	٧٩٠٣١٦,٢٨٠
١٠	٦٤٠٧٦٤,٠٥٦	٧٩٠٣٥٨,٤٠٨
١١	٦٤٠٧٥٣,٧١٥	٧٩٠٣٨١,١٧٦

رئاسة مجلس الوزراء
الأمانة العامة

الهيئة القومية للأنفاق

ARAB REPUBLIC OF EGYPT
MINISTRY OF TRANSPORT

الهيئة القومية للأنفاق

٧٩٠٤٣٠,٦٨٧	٦٤٠٨٩٠,٧٢٠	١٢
٧٩٠٤٥٣,٠٥٦	٦٤٠٨٧٧,٩٢٥	١٣
٧٩٠٥٣٦,١٣٢	٦٤١٠٢١,٧٨٦	١٤
٧٩٠٥٥١,٤٣٩	٦٤١٠٠١,٢٩٦	١٥
٧٩٠٦٩٧,٧١٦	٦٤١١٥٩,٤٨٣	١٦
٧٩٠٧١٠,١١٧	٦٤١١٣٧,٢٢٥	١٧
٧٩٠٨٥١,٧٤٨	٦٤١٢٤٥,٨١٤	١٨
٧٩٠٨٦١,٦٨٨	٦٤١٢٢٢,٩٧٦	١٩
٧٩١٠٦٣,٧٦٣	٦٤١٣١٥,١٨٢	٢٠
٧٩١٠٩٤,٠٠١	٦٤١٢٩٥,٦٠٥	٢١

٧

كارت وصف نزع الملكية

٥

كارت وصف نزع الملكية

العنوان : مدينة سفنكس

المالك الظاهر للأرض : ملكية خاصة

نوع النشاط: أرض زراعية بها مباني

المساحة التقريبية: ١٤٢٩٩٧.٤٥ م٢

رقم المربع/ المساحة المطلوب نزع ملكيتها	الاستخدام الحالي	المساحة (م٢)	الغرض من استخدامها بالمشروع
١٤٢٩٩٧.٤٥م٢	أرض زراعية بها مباني	١٤٢٩٩٧.٤٥م٢	إنشاء محطة سفنكس

نقاط	الاحداثيات E	الاحداثيات N
١	٥١١٨٤٢.٠٤١	٨٢٥٦٨٤.١٧٢٩
٢	٥٢٢١٦٨.٩٠٥	٨٢٥٠٠٠.٣٢١٨
٣	٥٢١٩٥٤.٦١٠٨	٨٢٤٧٥٧.٠٠٠٩
٤	٥٢١٢٢٤.٨١٥	٨٢٥٠٢٤.٧٧٤٧

الهيئة القومية للأنفاق

ARAB REPUBLIC OF EGYPT
MINISTRY OF TRANSPORT

كارت وصف نزع ملكية

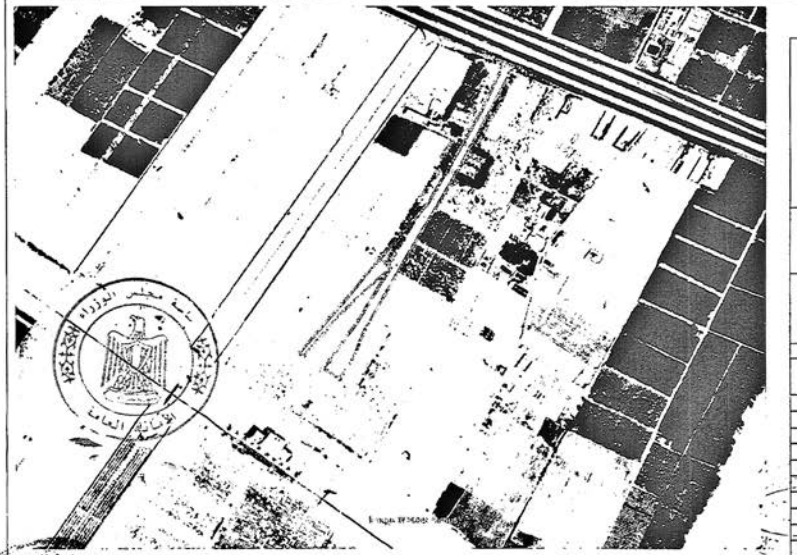

كارت وصف نزع ملكية

العنوان : طريق الاسكندرية الصحراوي بجوار محطة السادات

المالك الظاهر للأرض : ملكية خاصة

نوع المنشأ: أرض زراعية

المساحة التقريبية : ٤٨٦٩٠.٨ م٢

رقم المربع/ المساحة المطلوب نزع ملكيتها	الاستخدام الحالي	المساحة (م2)	الغرض من استخدامها بالمشروع
٤٨٦٩٠.٨ م٢	أرض زراعية	٤٨٦٩٠.٨ م٢	إنشاء طريق الاقتراب الخاص بمحطة السادات

نقاط	الاحداثيات	
	E	N
1	566770.169	845927.4103
2	566885.199	846088.2955
3	566937.603	846161.5881
4	567029.355	846289.9149
5	567107.773	846401.7864
6	567166.701	846521.0876
7	567245.302	846692.8811
8	567287.902	846803.975
9	567294.017	846823.2075
10	567293.612	846833.8394
11	567289.921	846843.4499
12	567278.964	846854.6298
13	567352.402	846822.6837
14	567340.059	846821.9679
15	567328.908	846816.6263
16	567322.326	846810.0168
17	567314.314	846791.7156
18	567273.313	846684.5485
19	567192.903	846508.5799
20	567129.924	846373.632
21	567036.104	846178.2011
22	566964.097	846028.4531
23	566950.639	845997.8069
24	566939.323	845966.3071
25	566928.751	845936.5333
26	566915.86	845906.3675
27	566888.784	845851.7946
28	566838.887	845883.6031
29	566847.742	845895.7733
30	566903.715	845991.4157
31	566923.324	846022.5645
32	566940.519	846055.1079
33	567004.115	846187.3633
34	566912.268	846089.8303
35	566890.03	846064.5624
36	566869.542	846037.8555
37	566841.848	845999.1212
38	566784.186	845918.4743

الهيئة القومية للأنفاق

كارت وصف نزع الملكية



كارت وصف نزع الملكية

العنوان : بجوار محطة السادات

المالك الظاهر للأرض : ملكية خاصة

نوع المنشأ: أرض زراعية ومباني

المساحة التقريبية: ٩٦٣٩م٢

رقم المربع/ المساحة المطلوب نزع ملكيتها	الأستخدام الحالي	المساحة (م٢)	الغرض من أستخدامها بالمشروع
٩٦٣٩ م٢	أرض زراعية ومباني	٩٦٣٩ م٢	إنشاء وصلة الميناء الجاف بالسادات

نقاط	الأحداثيات	
	E	N
١	٥٦٦٨٨٣,٤٠٤١	٨٤٥٣٩١,٣٩٣١
٢	٥٦٧٠٩٦,٣٠١٩	٨٤٥٣٤٢,٤٦٩٨
٣	٥٦٦٩٤٣,٨٤٢٥	٨٤٥٣٨١,٩٩١٩
٤	٥٦٦٨٦٣,٢٨٤١	٨٤٥٣٤٥,٢٩١١

١١

كارت وصف نزع الملكية

كارت وصف نزع الملكية

العنوان : بجوار محطة وادي النطرون

المالك الظاهر للأرض : ملكية خاصة

نوع المنشأ: أرض فضاء

المساحة التقريبية: ١٤٠٤٣م٢

رقم المربع/ المساحة المطلوب نزع ملكيتها	الأستخدام الحالي	المساحة (م٢)	الغرض من استخدامها بالمشروع
١٤٠٤٣ م٢	أرض فضاء	١٤٠٤٣م٢	إنشاء حوض السيقة بوادي النطرون

نقاط	الإحداثيات N	الإحداثيات E
١	٨٥٣٦٥٠.٤٢١	٥٥١٨٤٥.٤٣١١
٢	٨٥٣٦٨٨.٦٣٥١	٥٥١٨٦٨.٦٣٥١
٣	٨٥٣٦١٧.٨٧٥١	٥٥٥١٤٠.٧٠٨١
٤	٨٥٣٠٩٧.٨٧٥	٥٥٥١٧١.٧٥٩٩
٥	٨٥٣٠٤٨.٩٨٠٣	٥٥٥٢٤١.١٠٩٩
٦	٨٥٣١٠٣.٦٣٣١	٥٥٥١٠٣.٦٣٣١
٧	٨٥٣٠٨٥.١٢١	٥٥٥٠٩١.٩٠٤١

الهيئة القومية للأنفاق

ARAB REPUBLIC OF EGYPT
MINISTRY OF TRANSPORT

كارت وصف نزع ملكية

كارت وصف نزع ملكية

العنوان : بجوار ورشة القطار السريع ببرج العرب

المالك الظاهر للأرض : ملكية خاصة

نوع المنشأ: أرض فضاء

المساحة التقريبية: ١٥٩٨٠.٣ م٢

رقم المربع/ المساحة المطلوب نزع ملكيتها	الاستخدام الحالي	المساحة	الغرض من الاستخدام بالمشروع
١٥٩٨٠.٣م٢	أرض فضاء	١٥٩٨٠.٣ م٢	إنشاء طريق الاقتراب الخاص بورشة القطار السريع ببرج العرب

نقاط	الاحداثيات E	الاحداثيات N
1	494055.3123	913966.0887
2	494049.5529	913974.8047
3	494041.0315	913974.7396
4	494035.5387	913976.7694
5	494031.0872	913980.0844
6	493716.9197	914441.8487
7	493707.3392	914454.3624
8	493699.2956	914463.1247
9	493686.3529	914474.7899
10	493674.8323	914483.2117
11	493619.4319	914520.886
12	493606.6053	914532.1528
13	493593.0275	914546.5549
14	493482.5555	914676.4795
15	493473.8361	914687.2149
16	493336.0589	914873.4291
17	493320.6859	914903.0557
18	493314.0049	914930.0224
19	493313.0381	914955.3523
20	493316.5138	915249.5709
21	493317.7172	915266.9894
22	493319.5899	915281.5975
23	493321.6749	915296.9087
24	493311.7663	915298.2581
25	493309.6492	915282.7115
26	493307.7515	915267.8386
27	493306.4851	915248.8037
28	493303.0557	914955.9471
29	493303.8222	914930.8011
30	493312.0986	914897.4718
31	493327.8473	914867.7219
32	493465.8551	914681.1895
33	493475.0217	914669.9035
34	493585.4125	914540.0733
35	493602.6763	914522.1246
36	493615.362	914511.3637
37	493669.3087	914474.8757
38	493680.7925	914466.4254
39	493691.8656	914456.4145
40	493699.9082	914447.6637
41	493708.6807	914436.1813
42	494020.3195	913977.4661
43	494027.1817	913970.2834
44	494038.3149	913965.0998
45	494048.641	913964.5171

كارت وصف نزع ملكية

كارت وصف نزع ملكية

العنوان : مزغونة - غرب النيل

المالك الظاهر للأرض : ملكية خاصة

نوع المنشأ: أرض زراعية

المساحة التقريبية: ١١٧٥م٢

رقم المربع/ المساحة المطلوب نزع ملكيتها	الأستخدام الحالي	المساحة (م٢)	الغرض من أستخدامها بالمشروع
١١٧٥م٢	أرض فضاء	١١٧٥م٢	إنشاء مباني الكهرباء الخاصة بتغذية القطار (SP-3)

نقاط	الأحداثيات	
	E	N
١	637813.3026	790636.1215
٢	637841.5881	790632.3833
٣	637838.2813	790591.2398
٤	637810.0026	790595.0519

الهيئة القومية للأنفاق

ARAB REPUBLIC OF EGYPT
MINISTRY OF TRANSPORT

احداثيات محطة الكهرباء (SP-04)



العنوان: مدينة سفينكس

المالك الظاهر للأرض: ملكية خاصة

نوع المنشأ: أرض زراعية

المساحة التقريبية: 1287م2

رقم المربع/ المساحة المطلوب نزع ملكيتها	الاستخدام الحالي	المساحة	الغرض من استخدامها بالمشروع
1287م2	أرض زراعية	1287م2	انشاء مباني الكهرباء الخاصة بتغذية القطار (SP-04)

نقاط	الإحداثيات	
	E	N
١	595948.8399	821765.0797
٢	595923.2444	821785.9094
٣	595947.8616	821816.1588
٤	595973.4567	821795.3287

كارت وصف نزع ملكية

كارت وصف نزع ملكية

العنوان : بجوار طريق القاهرة الاسكندرية الصحراوي

المالك الظاهر للأرض : ملكية خاصة

نوع المنشأ: أرض زراعية

المساحة التقريبية: ١١٧٥م٢

رقم المربع/ المساحة المطلوب نزع ملكيتها	الأستخدام الحالي	المساحة (م٢)	الغرض من أستخدامها بالمشروع
١١٧٥م٢	أرض زراعية	١١٧٥م٢	إنشاء مباني الكهرباء الخاصة بتغذية القطار (PP-8)

نقاط	الأحداثيات	
	E	N
١	584235.6392	831380.0893
٢	584258.9637	831361.4713
٣	584239.037	831327.1042
٤	584215.7477	831345.7834

الهيئة القومية للأنفاق

NATIONAL AUTHORITY FOR TUNNELS

كارت وصف محطة كهرباء (PP-11)

كارت وصف نزع ملكية

العنوان : مركز أبو المطامير

المالك الظاهر للأرض: ملكية خاصة

نوع المنشأ : أرض فضاء

المساحة التقييبرية : 1248 م2

رقم المربع/ المساحة المطلوب نزع ملكيتها	الاستخدام الحالي	المساحة	الغرض من استخدامها بالمشروع
1248م2	أرض فضاء	1248م2	إنشاء مباني الكهرباء الخاصة بتغذية القطار (PP-11)

نقاط	الإحداثيات	
	N	E
١	892200.952	518371.387
٢	892176.957	518392.558
٣	892151.154	518363.314
٤	892175.150	518342.143

الهيئة القومية للأنفاق

ARAB REPUBLIC OF EGYPT
MINISTRY OF TRANSPORT

كارت وصف نزع ملكية



العنوان: طريق القاهرة الأسكندرية الصحراوي

المالك الظاهر للأرض: ملكية خاصة

نوع المنشأ: أرض زراعية

المساحة التقريبية : ٢م٢١١٣

رقم المربع/ المساحة المطلوب نزع ملكيتها	الاستخدام الحالي	المساحة	الغرض من استخدامها بالمشروع
٢م٢١١٣	أرض زراعية	٢م٢١١٣	انشاء مباني الكهرباء الخاصة بتغذية القطار (SP-06)

نقاط	الإحداثيات	
	E	N
١	٥٠٦٥١٨.٨٠٣٦	٩٠٣٠٨٤.٧٣٦٩
٢	٥٠٦٥٤٠.٨٥٣٥	٩٠٣٠٤٥.٦٠٤٥
٣	٥٠٦٥٠٩.٠٢٤٧	٩٠٣٠٢٩.١٩٠٣
٤	٥٠٦٤٦٦.٦٢٩٣	٩٠٣٠٥٧.٨٠٥٤

رئاسة مجلس الوزراء
الأمانة العامة

الهيئة القومية للأنفاق
رئاسة الهيئة

سسترا (فرع مصر)
Mivida New Cairo
Cairo - ARE
SYSTRA (EGYPT BR.)

الهيئة القومية للأنفاق

ARAB REPUBLIC OF EGYPT
MINISTRY OF TRANSPORT

١٥

كارت وصف محطة كهرباء (PP-12)

كارت وصف نزع ملكية

العنوان : مريوط - الاسكندرية

المالك الظاهر للأرض: ملكية خاصة

نوع المنشأ : أرض زراعية

المساحة التقريبية : 1248م2

رقم المربع / المساحة المطلوب نزع ملكيتها	الاستخدام الحالي	المساحة	الغرض من استخدامها بالمشروع
1248م2	أرض زراعية	1248م2	إنشاء مباني الكهربا ء الخاصة بتغذية القطا ر (PP-12)

نقاط	الإحداثيات	
	E	N
١	495578.6793	911899.4195
٢	495592.2579	911870.4431
٣	495556.9435	911853.8943
٤	495543.3643	911882.8705



٧١

كشوف بيان الملاك الظاهرين للأراضي المطلوب إعادة تخصيصها لمشروع القطار السريع (العين السخنة - العلمين - مطروح) في المسافة من السخنة حتى برج العرب بطول ٣١٥ كم

١٦

اسم المالك الظاهر	العنوان	وصف العقارات		الغرض من إعادة التخصيص
		المساحة	نوع المنشأ	
ملك الدولة	السادس من أكتوبر بجوار طريق الفيوم	المساحة ≈ ٤٨٠٨٢٩,٦٩ م٢	أرض فضاء	إنشاء محطة حدائق أكتوبر
جهاز مدينة السادس من أكتوبر	غرب نادي نقابة المهندسين على محور ٢٦ يوليو	المساحة ≈ ١٢٩١٣٩ م٢	أرض فضاء بها طريق خدمة	إنشاء محطة أكتوبر
ملك الدولة	السادس من أكتوبر بجوار الدائري الأوسطي	المساحة ≈ ٢٤٢٨٤٣٨,٨ م٢	أرض فضاء	إنشاء ورشة القطار السريع بحدائق اكتوبر
ملك الدولة	حدائق أكتوبر – بالقرب من ورشة القطار السريع بحدائق اكتوبر	المساحة ≈ ٥٦٣٢٨١,٦ م٢	أرض فضاء	انشاء حوش تبادل مع السكة الحديد
ملك الدولة	طريق العين السخنة	المساحة ≈ ١٢٨٧ م٢	ارض فضاء	إنشاء مباني الكهرباء الخاصة بتغذية القطار (SP-01)
ملك الدولة	بجوار طريق العين السخنة	المساحة ≈ ١٢٤٨ م٢	أرض فضاء	انشاء مباني الكهرباء الخاصة بتغذية القطار (PP-01)
ملك الدولة	بجوار الطريق الدائرى – خلف المدينة الرياضية	المساحة ≈ ١٢٤٨ م٢	أرض فضاء	انشاء مباني الكهرباء الخاصة بتغذية القطار (PP-03)

اسم المالك الظاهر	العنوان	وصف العقارات		الغرض من إعادة التخصيص
		المساحة	نوع المنشأ	
ملك الدولة	بجوار طريق العين السخنة	المساحة ≈ ١٢٨٧ م٢	أرض فضاء	انشاء مباني الكهرباء الخاصة بتغذية القطار (SP-02)
ملك الدولة	بجوار طريق العين السخنة	المساحة ≈ ١٢٤٨ م٢	أرض فضاء	انشاء مباني الكهرباء الخاصة بتغذية القطار (PP-04)
ملك الدولة	بجوار محطة حدائق أكتوبر	المساحة ≈ ١٢٤٨ م٢	أرض فضاء	انشاء مباني الكهرباء الخاصة بتغذية القطار (PP-6)
جهاز مدينة السادس من أكتوبر	السادس من أكتوبر بجوار طريق الحي الإيطالي	المساحة ≈ ١١٧٣٠,٣٥ م٢	أرض فضاء	انشاء مباني الكهرباء الخاصة بتغذية القطار (TSS-03)
ملك الدولة	بجوار طريق وادي النطرون معهد معاوني الأمن بالبحيرة	المساحة ≈ ١٢٨٦,٣ م٢	أرض فضاء	إنشاء مباني الكهرباء الخاصة بتغذية القطار (SP-05)

١٨

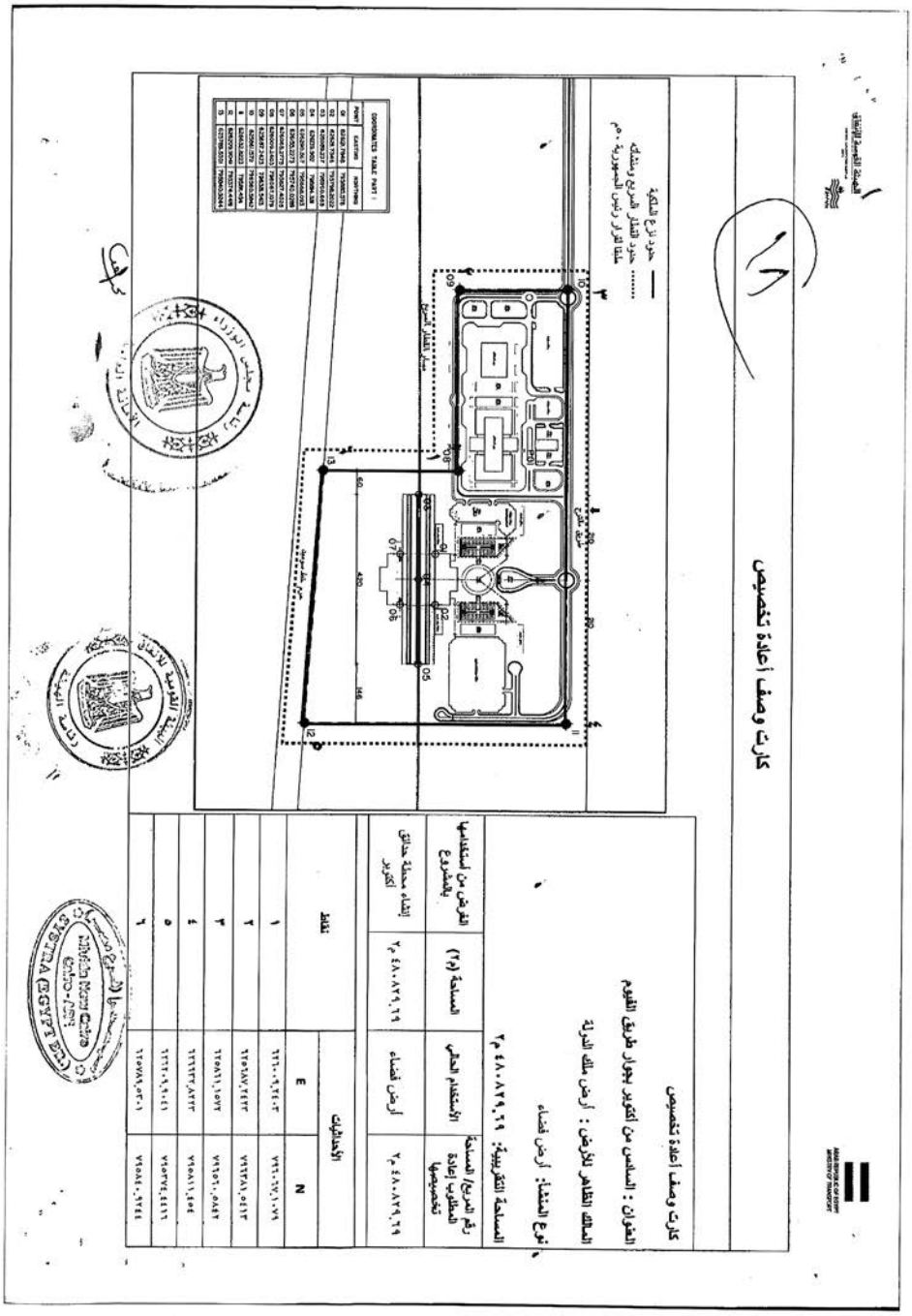
كارت وصف أعادة تخصيص
كارت وصف أعادة تخصيص
العنوان : السلمى من أكتوبر بجوار طريق الفيوم
المالك الظاهر للأرض : أرض ملك الدولة
نوع المنشأ: أرض فضاء
المساحة التقريبية: ٤٨٠٨٢٩,٦٦ م٢
رقم المربع/ المساحة المطلوب إعادة تخصيصها
٤٨٠٨٢٩,٦٦ م٢
الأستخدام الحالى
أرض فضاء
المساحة (م٢)
٤٨٠٨٢٩,٦٦ م٢
الغرض من أستخدامها بالمشروع
إنشاء محطة حدائق أكتوبر
الأحداثيات
نقاط
E
N
١ ٢١٦٠٠٩٢٤٠٣ ٧٢٦٠٦٧٠١٠٧٩
٢ ٢١٦٢٨٧٤٢٢٣ ٧٢٦٢٨٨٠٥١٣
٣ ٢١٦٥٦١٠٥٩٢ ٧٢٦٥٦١٠٨٤٢
٤ ٢١٦٣٣٣٨٢٣٣ ٧٢٦٥٨١١٤٠٤
٥ ٢١٢٢٠٩٩٠٤١ ٧٢٥٣٢٤٤١١٦
٦ ٢١٥٧٨٩٠٥٣٠١ ٧٢٥٨٤٠٠٩٢٤١
COORDINATES TABLE PART I
POINT
EASTING
NORTHING
01 626267.7944 7525882.375
02 626267.7944 7525882.8322
03 626267.7944 7525884.88
04 626267.7944 7525884.9325
05 626267.7944 7525884.9325
06 626267.7944 7525884.9325
07 626267.7944 7525884.9325
08 626267.7944 7525884.9325
09 626267.7944 7525884.9325
10 626267.7944 7525884.9325
11 626267.7944 7525884.9325
12 626267.7944 7525884.9325
13 626267.7944 7525884.9325
حدود المنطقة
حدود الفندق الشريع ومنشآته
ملتقا الأوتار رئيس الجمهورية ٠م
سكة حديد
مسار القطار السريع
مسار الطريق الدائرى
60.
420.
146.
سلطة الطرق
المجلس الأعلى للطرق
وزارة النقل
MINISTRY OF TRANSPORT



كارت وصف إعادة تخصيص

كارت وصف إعادة تخصيص

العنوان : غرب نادي نقابة المهندسين على محور ٢٦ يوليو

المالك الظاهر للأرض : جهاز مدينة السادس من أكتوبر

نوع النشاط: أرض فضاء بها طريق خدمة

المساحة التقريبية: ١٢٩١٣٩م٢

رقم المربع/ المساحة المطلوب نزع ملكيتها	الاستخدام الحالي	المساحة (م٢)	الغرض من استخدامها بالمشروع
١٢٩١٣٩ م٢	أرض فضاء بها طريق خدمة	١٢٩١٣٩ م٢	إنشاء محطة أكتوبر

نقاط	الإحداثيات	
	E	N
١	٦١٠٦٤٢,٩٤٧٤	٨٠٩٧٧٨,٣٣٩٨
٢	٦١١٠١٩,٩٥٧٨	٨٠٩٤٤٥,٤٤٢١
٣	٦١١٠٨٠٢,١٥٧٩	٨٠٩٢٨٢,٨٣٤٥
٤	٦١٠٤٤١,٦٤٣٦	٨٠٩٦٣٣,٠٧٥٧

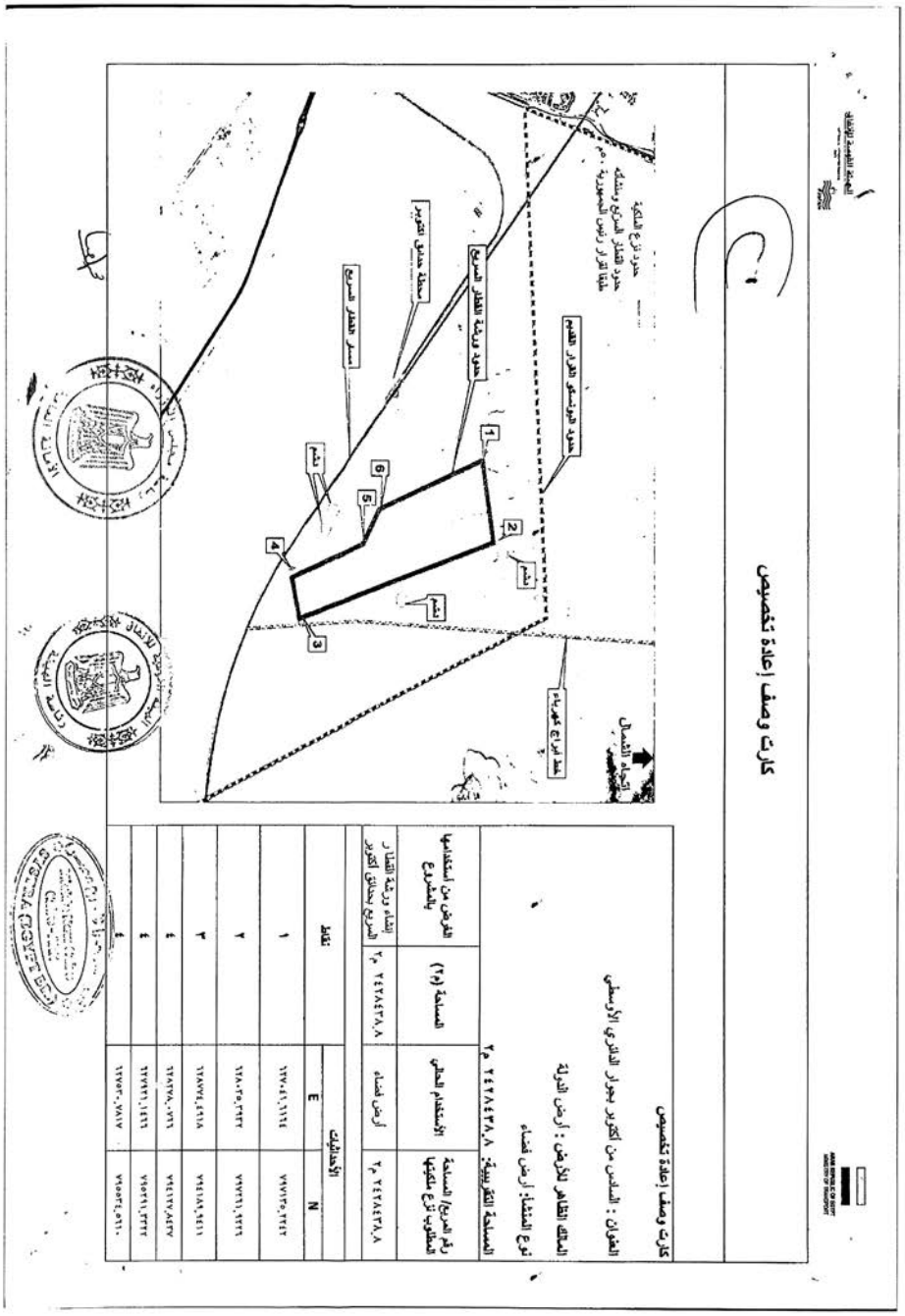
كارت وصف إعادة تخصيص
كارت وصف إعادة تخصيص
العنوان : السلمن من أكتوبر بجوار الدائري الأوسطي
المالك الظاهر للأرض : أرض الدولة
نوع النشاط: أرض فضاء
المساحة التقريبية: ٢٤٢٨٤٣٨,٨ م٢
رقم المربع/ المساحة المطلوب نزع ملكيتها
٢٤٢٨٤٣٨,٨ م٢
الأستخدام الحالي
أرض فضاء
المساحة (م٢)
٢٤٢٨٤٣٨,٨ م٢
الغرض من أستخدامها بالمشروع
إنشاء ورشة القطار السريع بحدائق أكتوبر
نقاط
الأحداثيات
N
E
١
٢
٣
٤
٤
حدود نزع الملكية
حدود القطار السريع ومنشئه ملكيا لقرار رئيس الجمهورية ، دم
حدود الهونسفلى القرار القديم
حدود ورشة القطار السريع
محطة حدائق أكتوبر
مسار القطار السريع
خط ابراج كهرباء
اتجاه الشمال
نخلع
نخلع
نخلع
1
2
3
4
5
6

الهيئة القومية للأنفاق

ARAB REPUBLIC OF EGYPT
MINISTRY OF TRANSPORT

كارت وصف إعادة تخصيص

كارت وصف إعادة تخصيص

العنوان : حدائق أكتوبر- بالقرب من ورشة القطار السريع بحدائق أكتوبر

المالك الظاهر للأرض : أملاك دولة

نوع المنشأ: أرض فضاء

المساحة التقريبية: ٥٦٣٢٨١.٦ م٢

رقم المربع/ المساحة المطلوب إعادة تخصيصها	الاستخدام الحالي	المساحة	الغرض من الاستخدام بالمشروع
٥٦٣٢٨١.٦ م٢	أرض فضاء	٥٦٣٢٨١.٦ م٢	إنشاء حوش تبادل مع السكة الحديد

نقاط	الاحداثيات E	الاحداثيات N
1	631246.6975	792020.9891
2	631457.2003	792289.7659
3	631558.0871	792398.8628
4	631691.9106	792512.3417
5	631777.105	792569.148
6	633132.9881	792436.375
7	633689.9743	792319.5864
8	633829.4942	792263.7205
9	633960.2285	792202.4782
10	633957.9406	792193.6194
11	633891.0525	792226.0201
12	633849.0494	792240.2637
13	633771.1399	792263.9115
14	633696.2415	792279.6615
15	633623.7293	792290.1613
16	633538.4125	792294.2227
17	633349.3715	792287.1702
18	632236.9397	792231.4152
19	632140.2515	792216.2938

رئاسة مجلس الوزراء
الأمانة

الهيئة القومية للأنفاق
رئاسة الهيئة

الهيئة القومية للأنفاق

ARAB REPUBLIC OF EGYPT
MINISTRY OF TRANSPORT

احداثيات محطة الكهرباء (SP-01)

العنوان: طريق العين السخنة

المالك الظاهر للأرض : أملاك دولة

نوع المنشأ : أرض فضاء

المساحة التقريبية: 1287م2

رقم المربع/ المساحة المطلوب نزع ملكيتها	الإستخدام الحا	المساحة	الغرض من استخدامها بالمشروع
1287م2	أرض فضاء	1287 م2	إنشاء مبانى الكهرباء الخاصة بتغذية القطار (SP-01)

نقاط	الإحداثيات	
	E	N
١	737988.192	772204.280
٢	738018.117	772190.370
٣	738001.677	772155.004
٤	737971.753	772168.914



رئاسة مجلس الوزراء
الأمانة

الهيئة القومية للأنفاق
رئاسة الهيئة

Mission Hour Cairo
Cairo - ARE
SYSTRA (EGYPT LLC)



احداثيات محطة الكهرباء (PP-01)

العنوان: بجوار طريق المنيا السخنة

المالك الظاهر للأرض: ملك الدولة

نوع المنشأ: أرض فضاء

المساحة التقريبية: 1248م2

رقم المربع/ المساحة المطلوب إعادة تخصيصها	الاستخدام الحالي	المساحة	الغرض من استخدامها بالمشروع
1248م2	أرض فضاء	1248م2	انشاء مزارع الكهرباء الخاصة بمنطقة القطار (PP-1)

النقاط	الإحداثيات	
	E	N
١	718149.590	778723.926
٢	718177.633	778708.513
٣	718158.848	778674.335
٤	718130.805	778689.749

الهيئة القومية للأنفاق

ARAB REPUBLIC OF EGYPT
MINISTRY OF TRANSPORT

احداثيات محطة الكهرباء (PP-03)



العنوان: بجوار الطريق الدائري
خلف المدينة الرياضية

المالك الظاهر للأرض: ملك الدولة

نوع المنشأ: أرض فضاء

المساحة التقريبية: 1248م2

رقم المربع/ المساحة المطلوب إعادة تخصيصها	الاستخدام الحالي	المساحة	الغرض من استخدامها بالمشروع
1248م2	أرض فضاء	1248م2	انشاء مباني الكهرباء الخاصة بتغذية القطار (PP-3)

نقاط	الإحداثيات	
	N	E
١	796946.783	674978.109
٢	796946.281	675010.105
٣	796907.286	675009.492
٤	796907.788	674977.496

3

SYSTRA (EGYPT) LTD

الهيئة القومية للأنفاق

ARAB REPUBLIC OF EGYPT
MINISTRY OF TRANSPORT

احداثيات محطة الكهرباء (SP-02)



العنوان: جنوب طريق العين السخنة

المالك الظاهر للأرض: أرض ملك الدولة

نوع المنشأ: أرض فضاء

المساحة التقريبية: 1287م2

المساحة /رقم المربع المطلوب إعادة تخصيصها	الاستخدام الحالي	المساحة	الغرض من استخدامها بالمشروع
1287م2	أرض فضاء	1287م2	انشاء مباني الكهرباء الخاصة بتغذية القطار (SP-02)

نقاط	الإحداثيات	
	E	N
١	662645.167	798923.529
٢	662676.854	798914.313
٣	662665.963	798876.865
٤	662634.276	798886.080

EGYPTRA (EGYPT EA)

11

الهيئة القومية للأنفاق

ARAB REPUBLIC OF EGYPT
MINISTRY OF TRANSPORT

احداثيات محطة الكهرباء (PP-04)

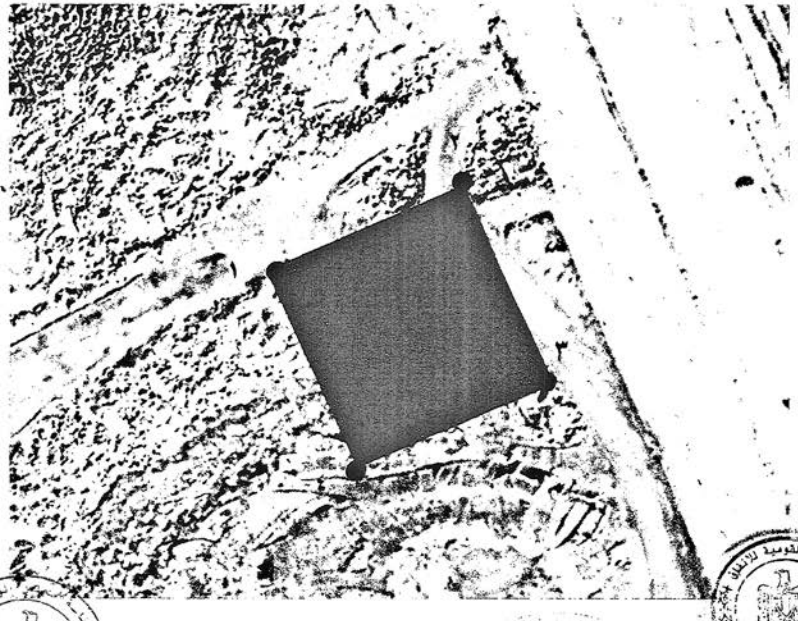

العنوان: بجوار طريق العين السخنة

المالك الظاهر للأرض: ملك الدولة

نوع المنشأ: أرض فضاء

المساحة التقريبية: 2م1248

رقم المربع/ المساحة المطلوب أعادة تخصيصها	الاستخدام الحالي	المساحة	الغرض من استخدامها بالمشروع
2م1248	أرض فضاء	2م1248	انشاء مباني الكهرباء الخاصة بتغذية القطار (PP-4)

نقاط	الإحداثيات	
	E	N
١	657574.656	793712.449
٢	657610.549	793727.702
٣	657623.065	793698.251
٤	657587.171	793682.998

٢٩

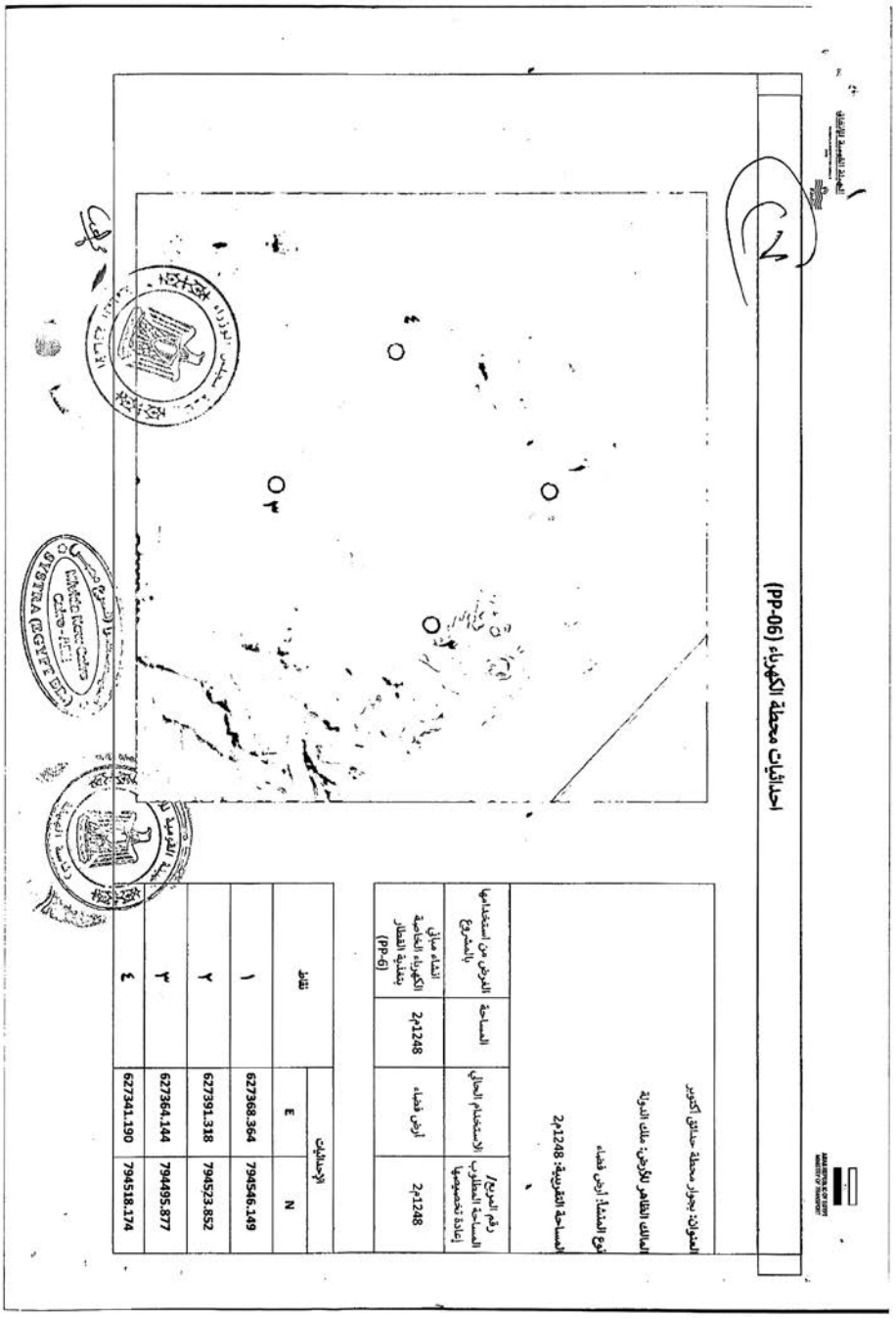

احداثيات محطة الكهرباء (PP-06)

العنوان: بجوار محطة صناديق أكتوبر

المالك الظاهر للأرض: ملك الدولة

نوع المنشأ: أرض فضاء

المساحة التقريبية: 2م1248

رقم المربع/ المساحة المطلوب إعادة تخصيصها	الاستخدام الحالي	المساحة	الغرض من استخدامها بالمشروع
2م1248	أرض فضاء	2م1248	انشاء مباني الكهرباء الخاصة بمحطة القطار (PP-6)

نقاط	الإحداثيات	
	E	N
١	627368.364	794546.149
٢	627391.318	794523.852
٣	627364.144	794495.877
٤	627341.190	794518.174

الجمهورية العربية المصرية
وزارة النقل

كارت وصف أعادة تخصيص

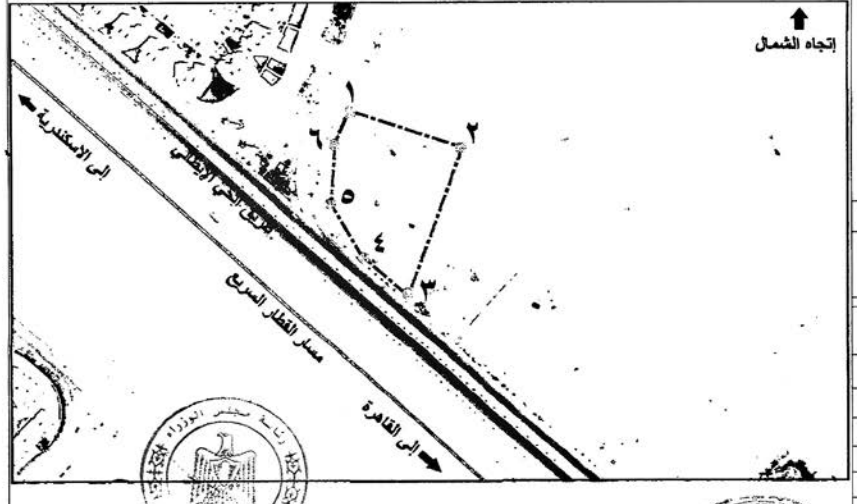

كارت وصف إعادة تخصيص

العنوان : السادس من أكتوبر بجوار طريق الحي الإيطالي

المالك الظاهر للأرض : جهاز مدينة السادس من أكتوبر

نوع المنشأ: أرض فضاء

المساحة التقريبية: ١١٧٣٠.٣٥م٢

رقم المربع/ المساحة المطلوب إعادة تخصيصها	الأستخدام الحالي	المساحة (م٢)	الغرض من أستخدامها بالمشروع
١١٧٣٠.٣٥م٢	أرض فضاء	١١٧٣٠.٣٥ م٢	إنشاء مباني الكهرباء الخاصة بتغذية القطار (TSS-03)

نقاط	الأحداثيات	
	E	N
١	٦٢١٠٩٠.٧٣٤	٨٠٠٨٥٠.٦٠٣
٢	٦٢١١٩٠.٠٤١	٨٠٠٨١٦.٠٥
٣	٦٢١١٤٣.٠٨٨	٨٠٠٦٨٠.٦٤١
٤	٦٢١١٠٣.٩١٥	٨٠٠٧١٦.٧٥٩
٥	٦٢١٠٧٦.٤٦٢	٨٠٠٧٦٢.٩٢٩
٦	٦٢١٠٧٨.٨٢٩	٨٠٠٨١٦.٦٨٥

احداثيات محطة الكهرباء (SP-05)

العنوان: بجوار طريق وادي النطرون معهد معاونى الامن بالبحيرة

المالك الظاهر للأرض: أملاك دولة

نوع المنشأ: أرض فضاء

المساحة التقريبية: 1286.3 م2

رقم المربع / المساحة المطلوب إعادة تخصيصها	الاستخدام الحالي	المساحة	الغرض من استخدامها بالمشروع
1286.3م2	أرض فضاء	1286.3م2	انشاء مباني الكهرباء الخاصة بتغذية القطار (SP-05)

نقاط	الإحداثيات	
	E	N
١	553698.506	854086.367
٢	553723.771	854065.145
٣	553698.725	854035.290
٤	553673.440	854056.494

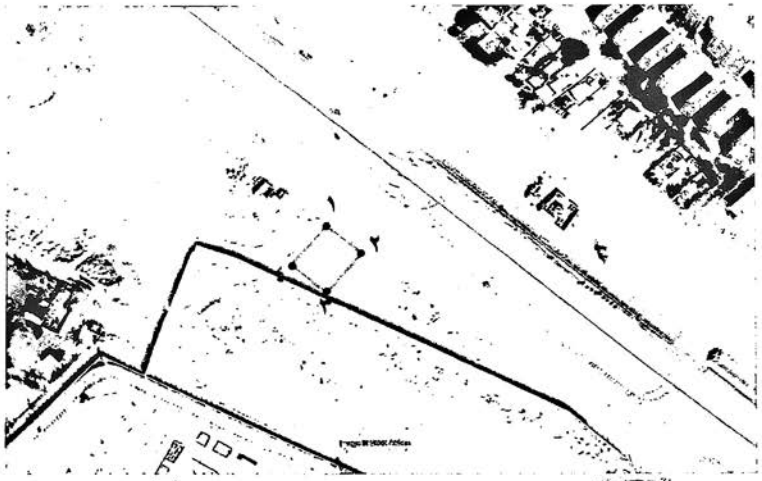

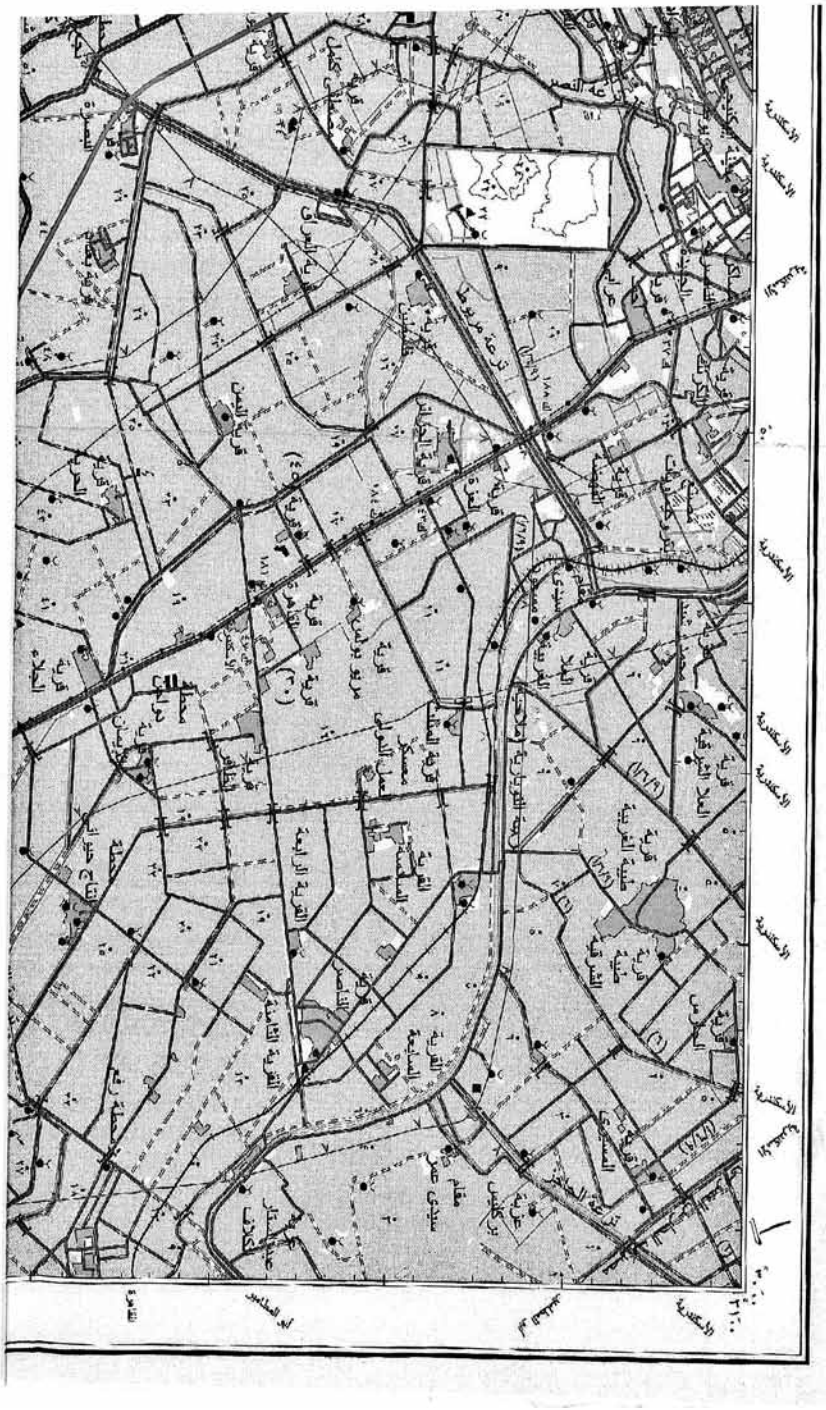
جمهورية مصر العربية
برج

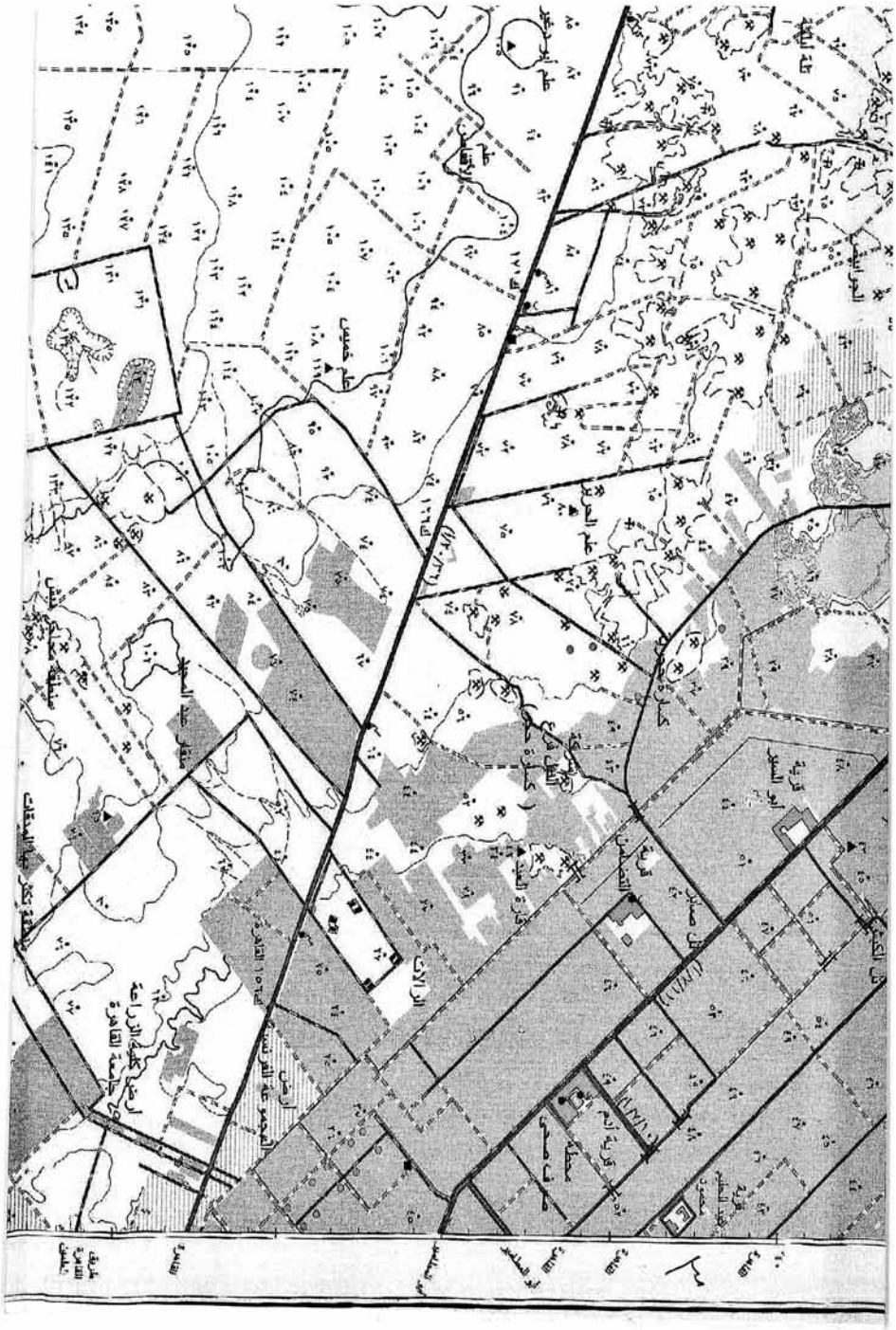

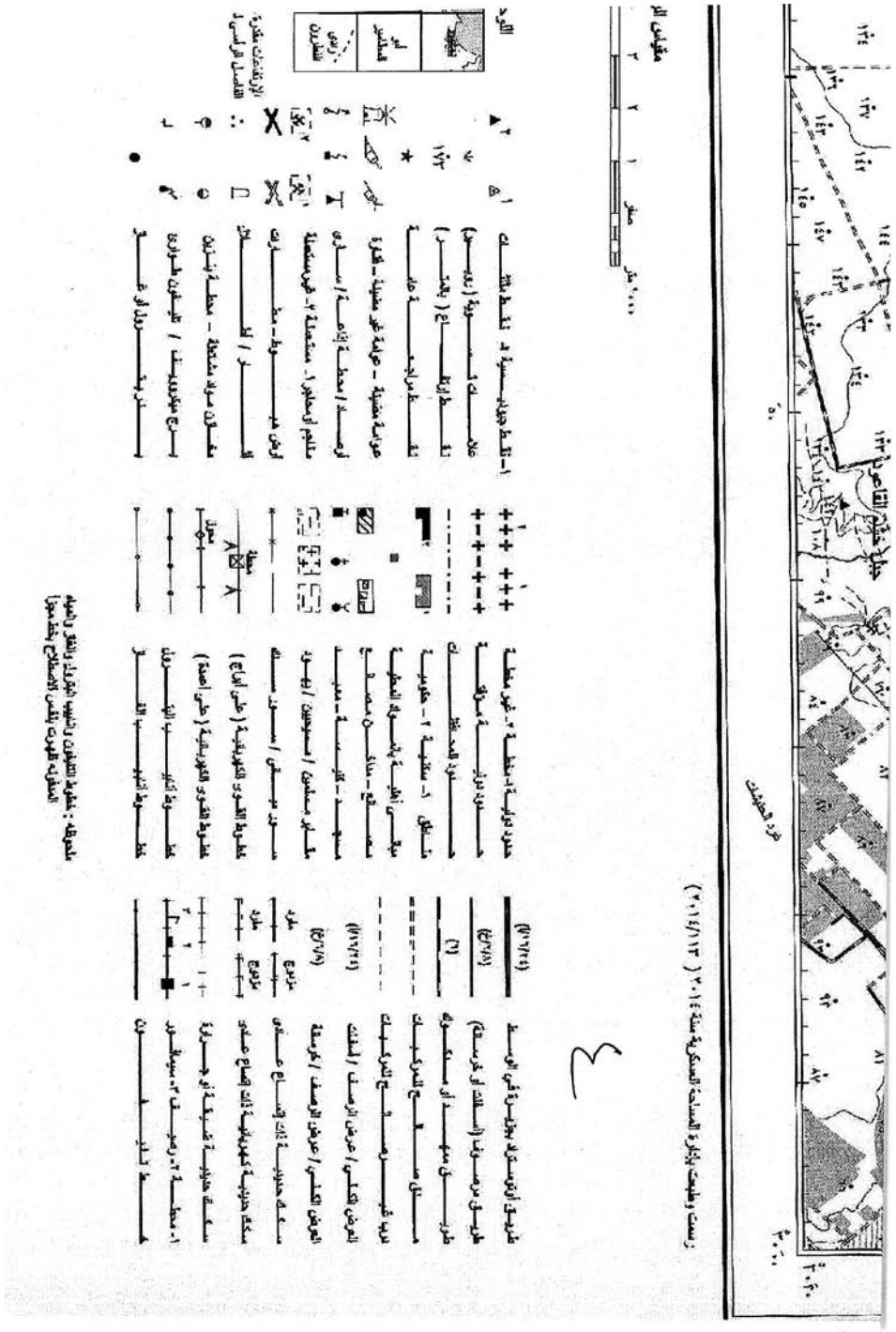
رسمت وطبعت بإدارة المساحة العسكرية سنة ٢٠١٤ (٢٠١٤/١٣)
خرائط الحدود
مقياس الر
الرقم
الأول
للمطبوع
الرقم
الثانى
للمطبوع
الإحداثيات مقدرة
الفاصل الرأسى ل
الرموز
١- نقط جيوديسية و نقط مثلث
علامات مساحية (رئيسية)
نقاط ارتكاز (بلدية)
نقاط مراجعة
عوائق مضيئة - عوائق غير مضيئة - قدرة
ارصاد / محطات إذاعة / سارى
ملاجئ أسطحة ١- مستخدمة ٢- غير مستخدمة
أرض مبوطة - مخاريط
الاسلاك / الكابلات
مخازن مواد مشتعلة - محطات بنزين
برج مؤقت / تليفون طوارئ
بئر بترول أو غاز
حدود دولية ١- مخطأة ٢- غير مخطأة
حدود نواحى / مراكز
حدود المحافظات
مناطق ١- سكنية ٢- حكومية
مبانى أخلية بالمسوح الخطى
مصانع - مدارس - مصارع
مسجد - كنيسة - معبد
مقابر مسلمين / مسيحيين / يهود
سور مبنى / سور مسلح
خطوط الضوء الكهربائية (طبى أو ج)
خطوط القوى الكهربائية (طبى / عمدة)
خط وقف أنابيب
خط وقف أنابيب الغاز
طريق أوتوستراد بوليفارد فى الوسط
طريق رصف السكك أو فرسكة
طريق سهل أو مسكوك
مسلك مسلح للمركبات
درب غير مسلح للمركبات
العوض الكلى / عرض الرصف / المنحنى
العوض الكلى / عرض الرصف / الرسكة
سكك حديد ذات اتساع عادى
سكك حديد كهربائية ذات اتساع عادى
سكك حديد كهربائية أو جرارة
١- محطة ٢- رصيف ٣- سيفور
كمسلاد
مقياس الر
متر
٠ ١ ٢ ٣
١:٢٠٠٠٠
ملحوظة : خطوط التليفون والتليفون والتلغراف والهاتف
المعلقة ظهرت بالفعل الاصطلاح بخط موازى

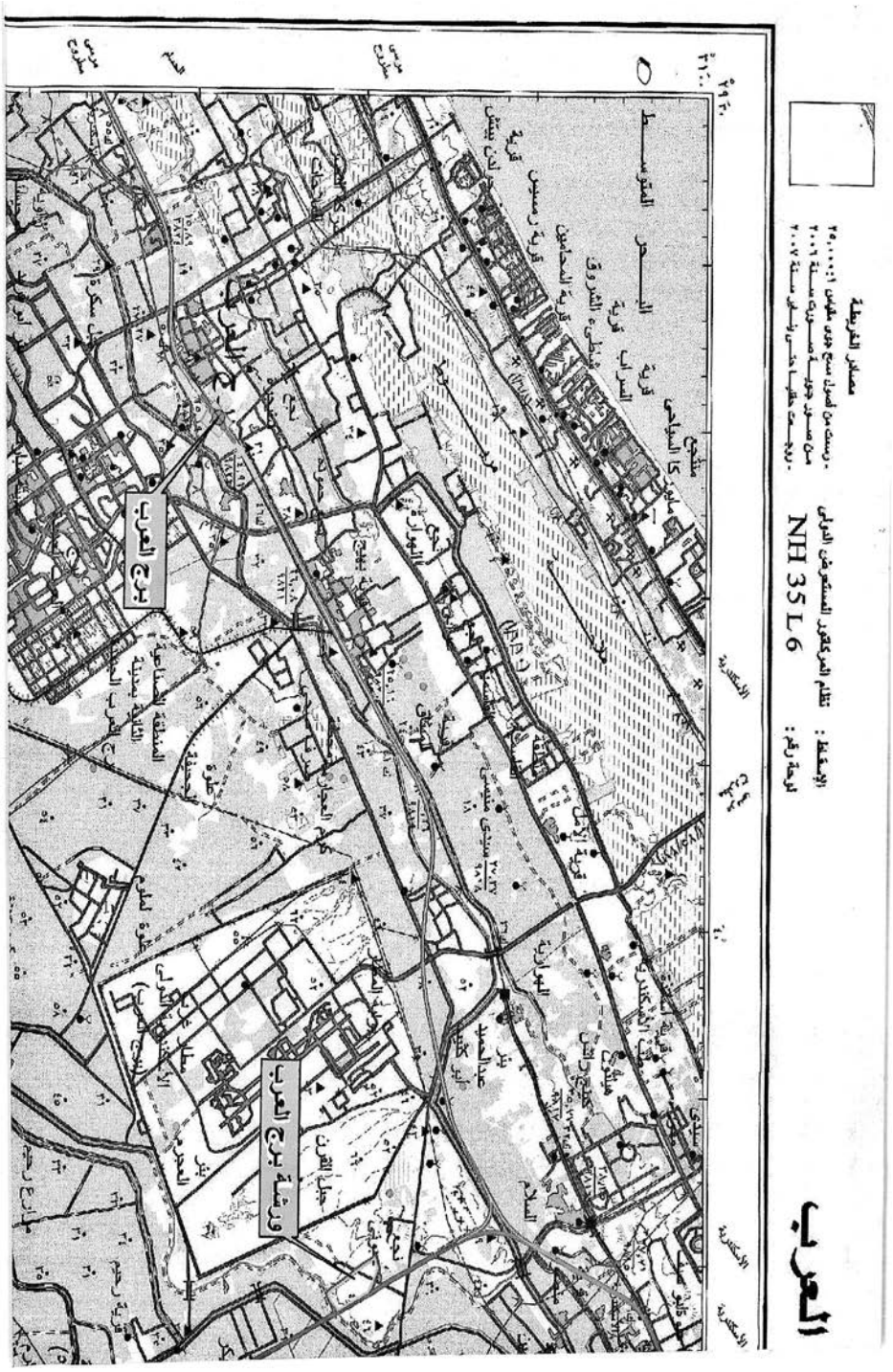
العرب
مصادر الخريطة
١:٢٥,٠٠٠ مسح جوى مقياس
٢٠٠٦ مسح جوى مسوح سنة
٢٠٠٧ ربيعت مقيا حتى نيلى سنة
الإسقاط : نظام المركاتور المستعرض الدولى
لوحة رقم : NH 35 L6
برج العرب
ورشة برج العرب
البحر المتوسط
الإسكندرية

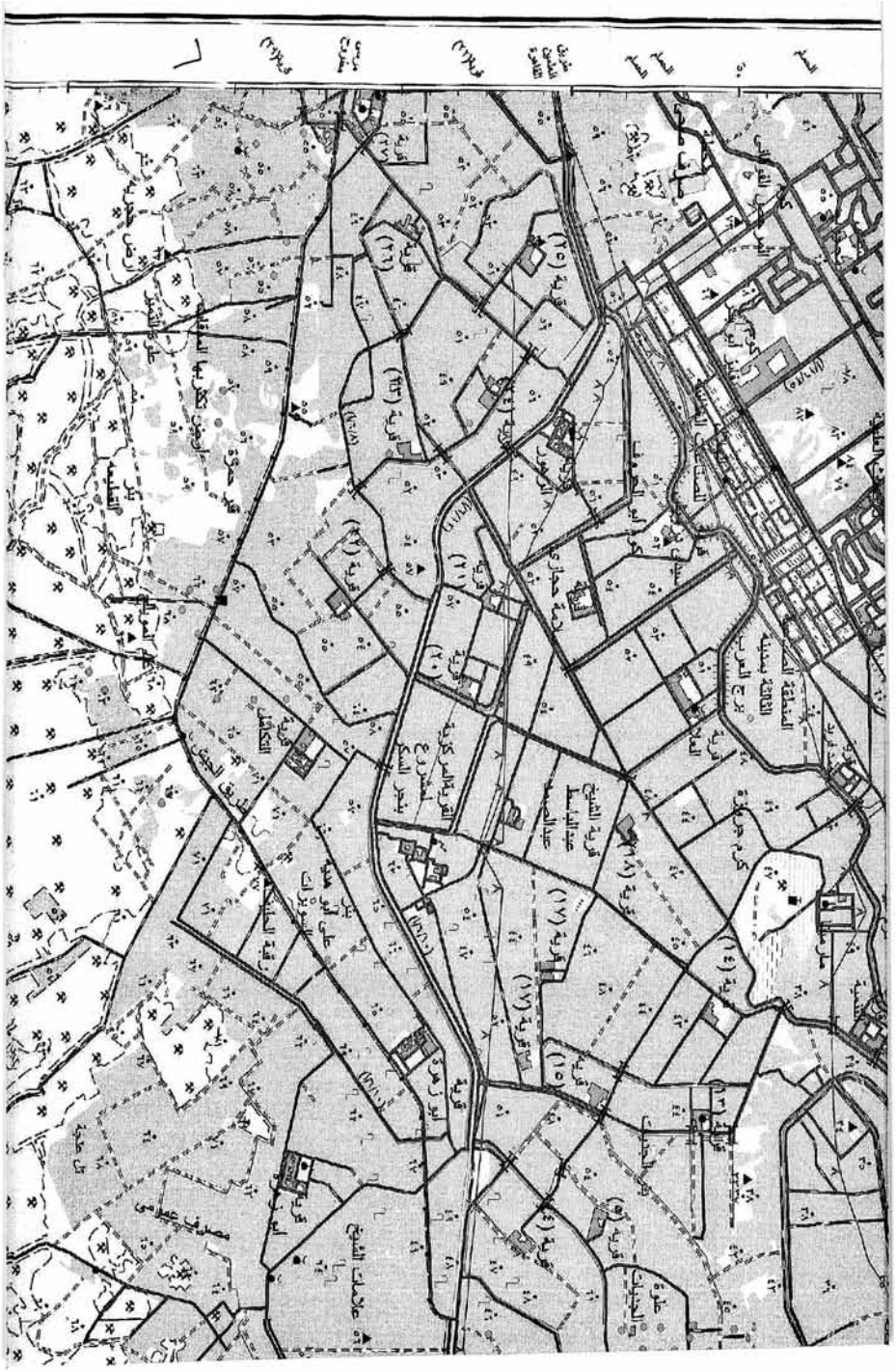
المنطقة الصناعية الثالثة بمدينة برج العرب
قرية الشيخ عبدالباسط
قرية (١٧)
قرية (١٥)
قرية (١٤)
قرية (٢٥)
قرية (٢٦)
قرية (٢٣)
قرية (٢١)
قرية (١٩)
قرية (٢٠)
قرية (٢٨)
قرية (٢٧)
قرية (٢٤)
قرية (٢٢)
قرية (٢٩)
قرية (٣٠)
قرية (٣١)
قرية (٣٢)
قرية (٣٣)
قرية (٣٤)
قرية (٣٥)
قرية (٣٦)
قرية (٣٧)
قرية (٣٨)
قرية (٣٩)
قرية (٤٠)
قرية (٤١)
قرية (٤٢)
قرية (٤٣)
قرية (٤٤)
قرية (٤٥)
قرية (٤٦)
قرية (٤٧)
قرية (٤٨)
قرية

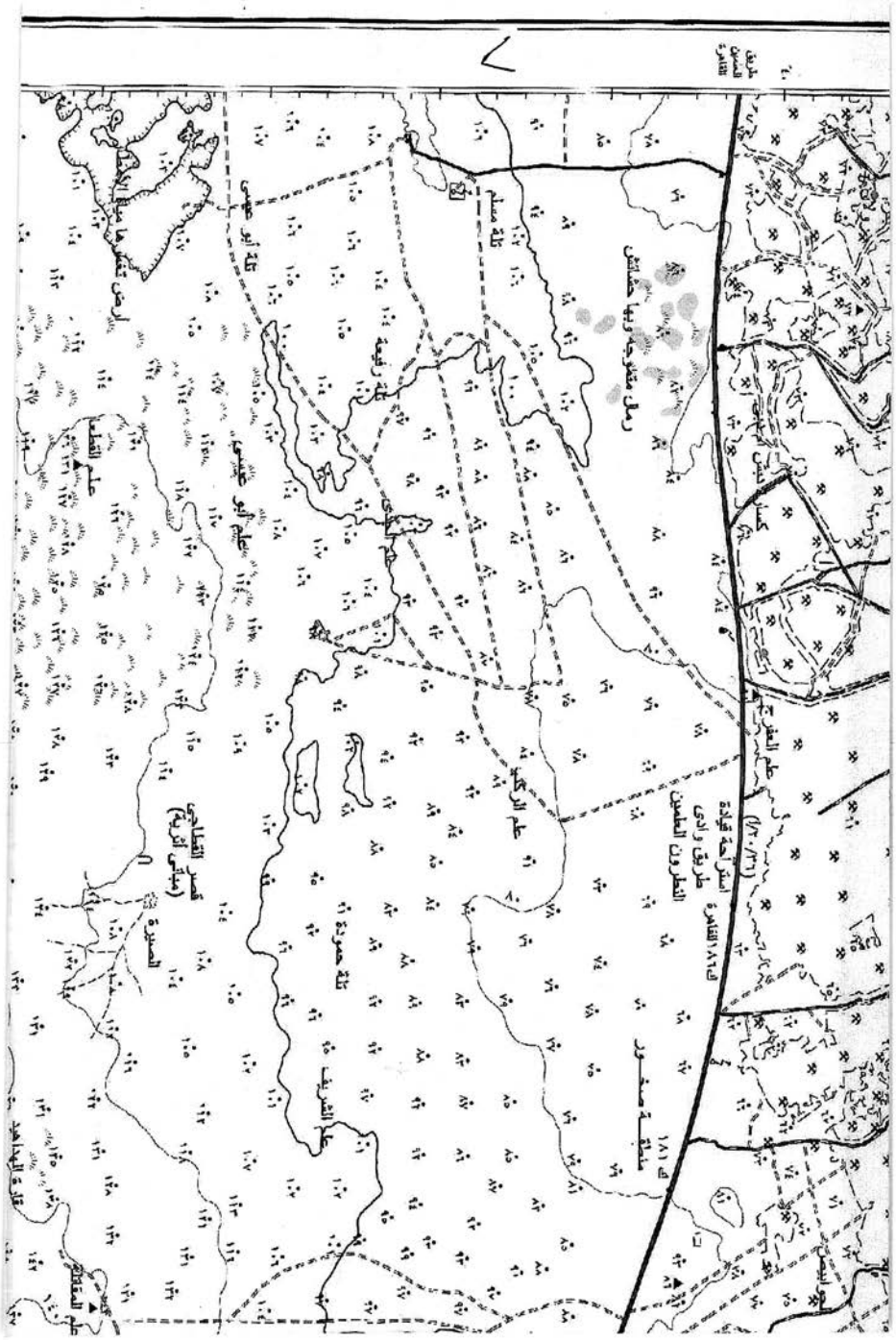
طريق الحسين القاهرة
رمل متلوجه وبها حفائر
تلة مسلم
تلة أبو حميس
تلة نفيعة
أرض تنكلها بيوت الكلب
علم القطا
علم أبو حميس
علم الركابي
تلة حمرة
علم الشريف
قصر القطاوي (مباني أثرية)
الصبيرة
قلعة الجاهد
علم الصفا
الطريق الدائري
طريق وادي النطرون المطحن
منطقة صخور
كلم ١٨١
كلم ١٨٦ القاهرة
الطريق الدائري (٣٠/٣١)

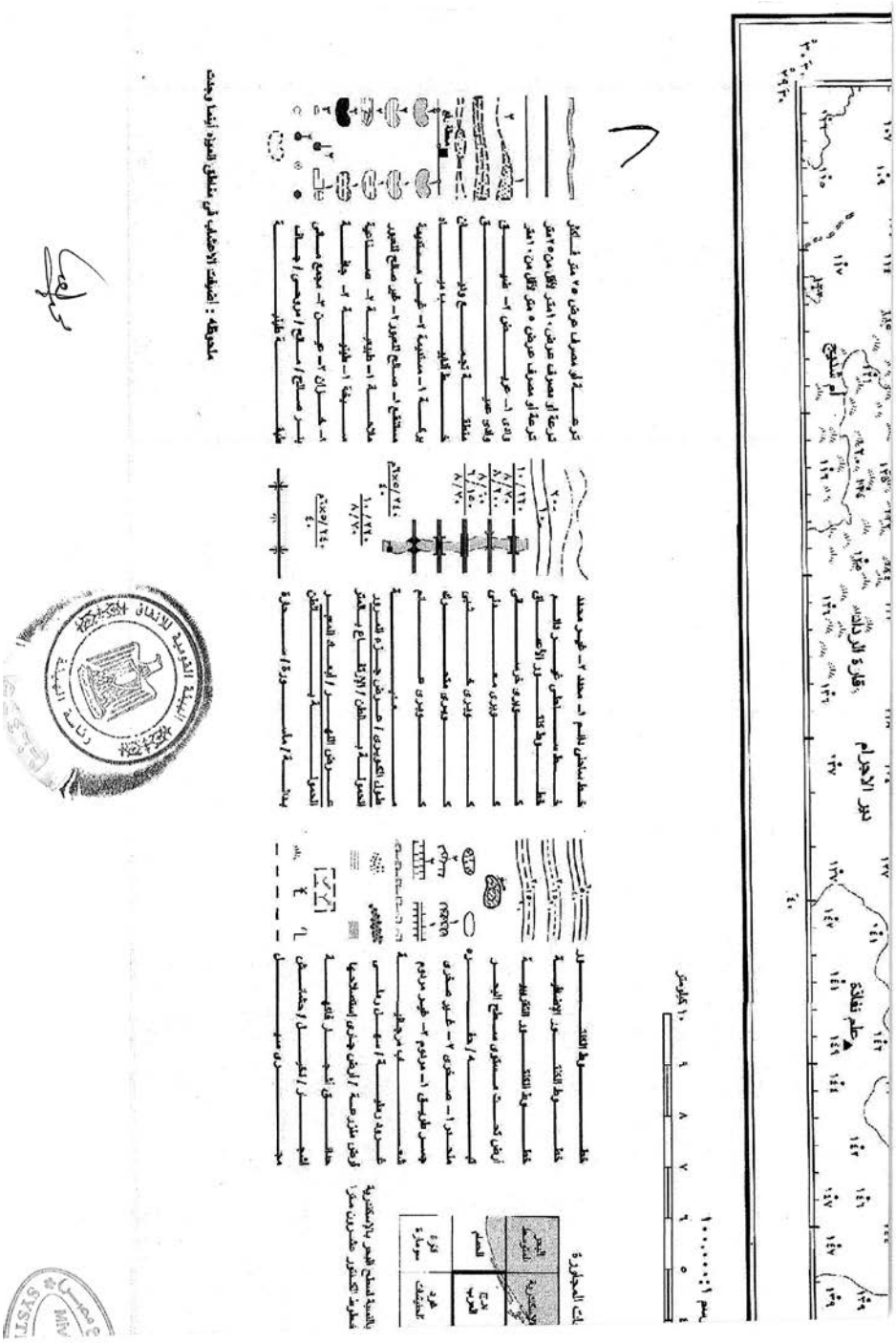
دير الأجرام
قارة الزلاقة
أم شليج
علم فلاتة
مقياس الرسم ١:١٠٠٠٠٠
١٠ كيلومتر
الهيئة القومية للإنتاج الحربي
رئاسة الهيئة
ملحوظة : اختيرت الاحتياطي في مناطق العنوة أينما وجدت

جمهورية مصر العربية

أبو أم

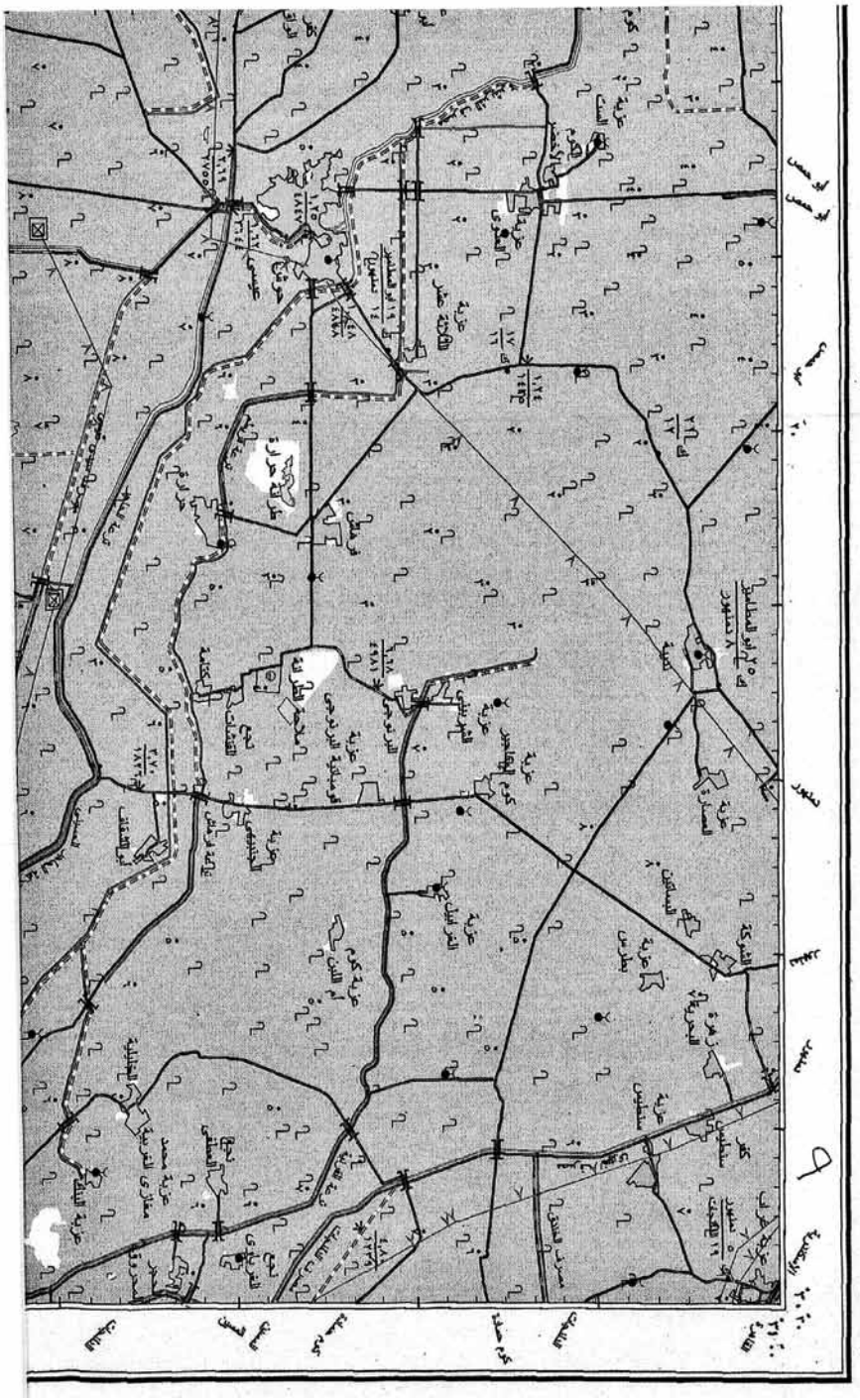

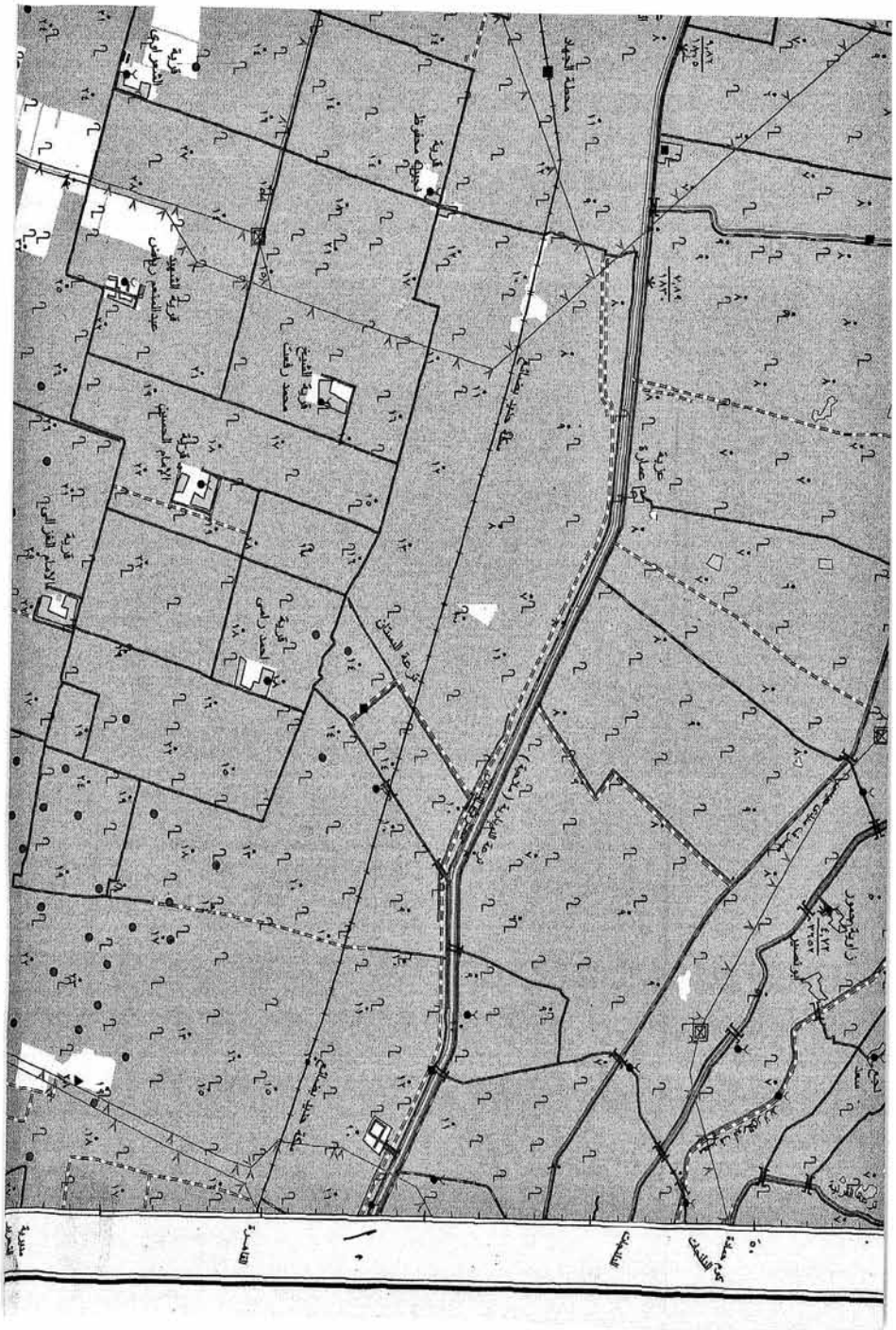


جبل نعوم
قرية
قرية
قرية
قرية
قرية
قرية
قرية
قرية
مدرج عين
كوم حمدة
كوم حمدة

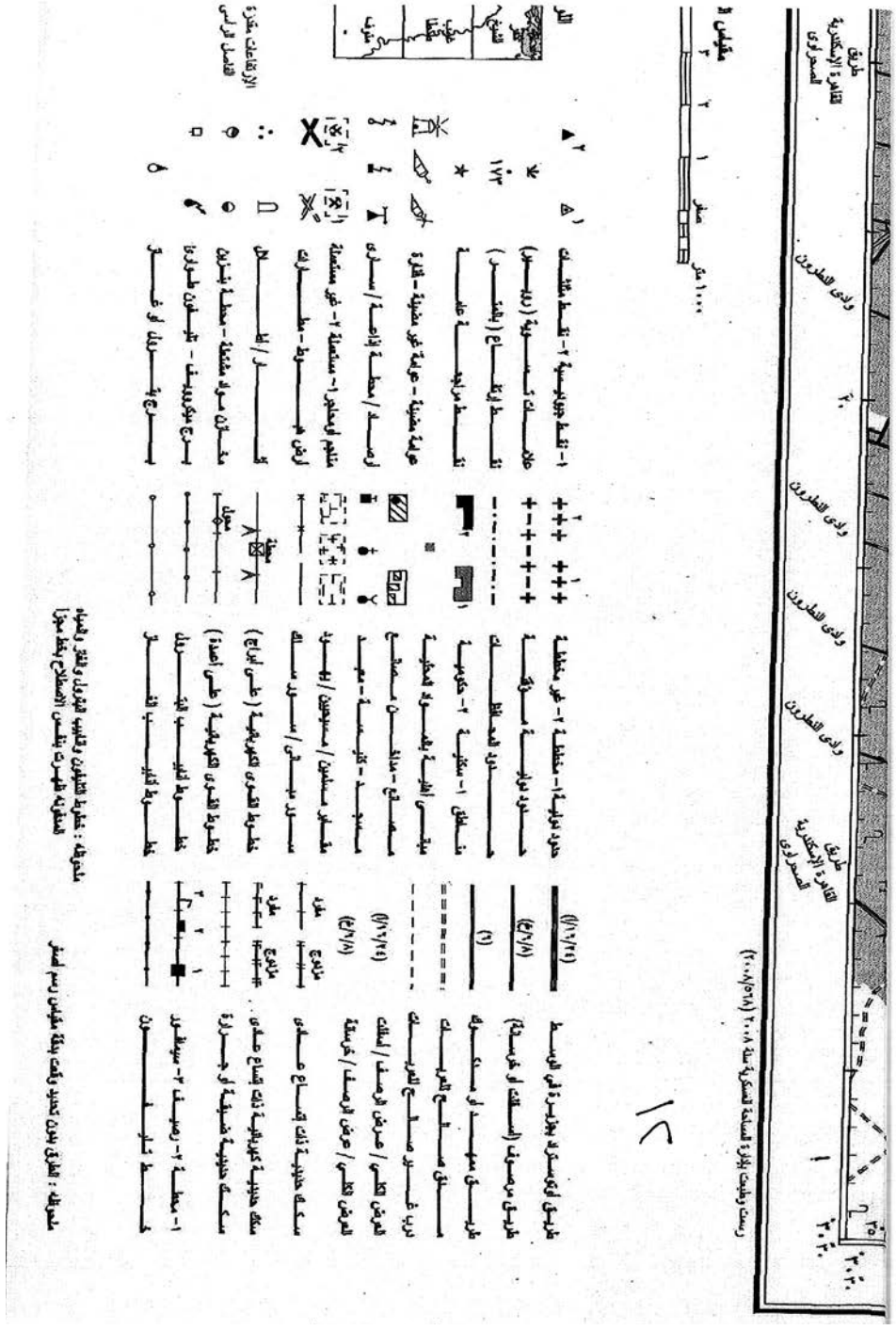
رسمت وطبعت بإدارة المساحة العسكرية سنة ٢٠٠٨ (٢٠٠٨/٥٦٨)
طريق القاهرة الإسكندرية الصحراوى
وادى النطرون
مقياس الرسم
١٠٠٠ متر
١٢

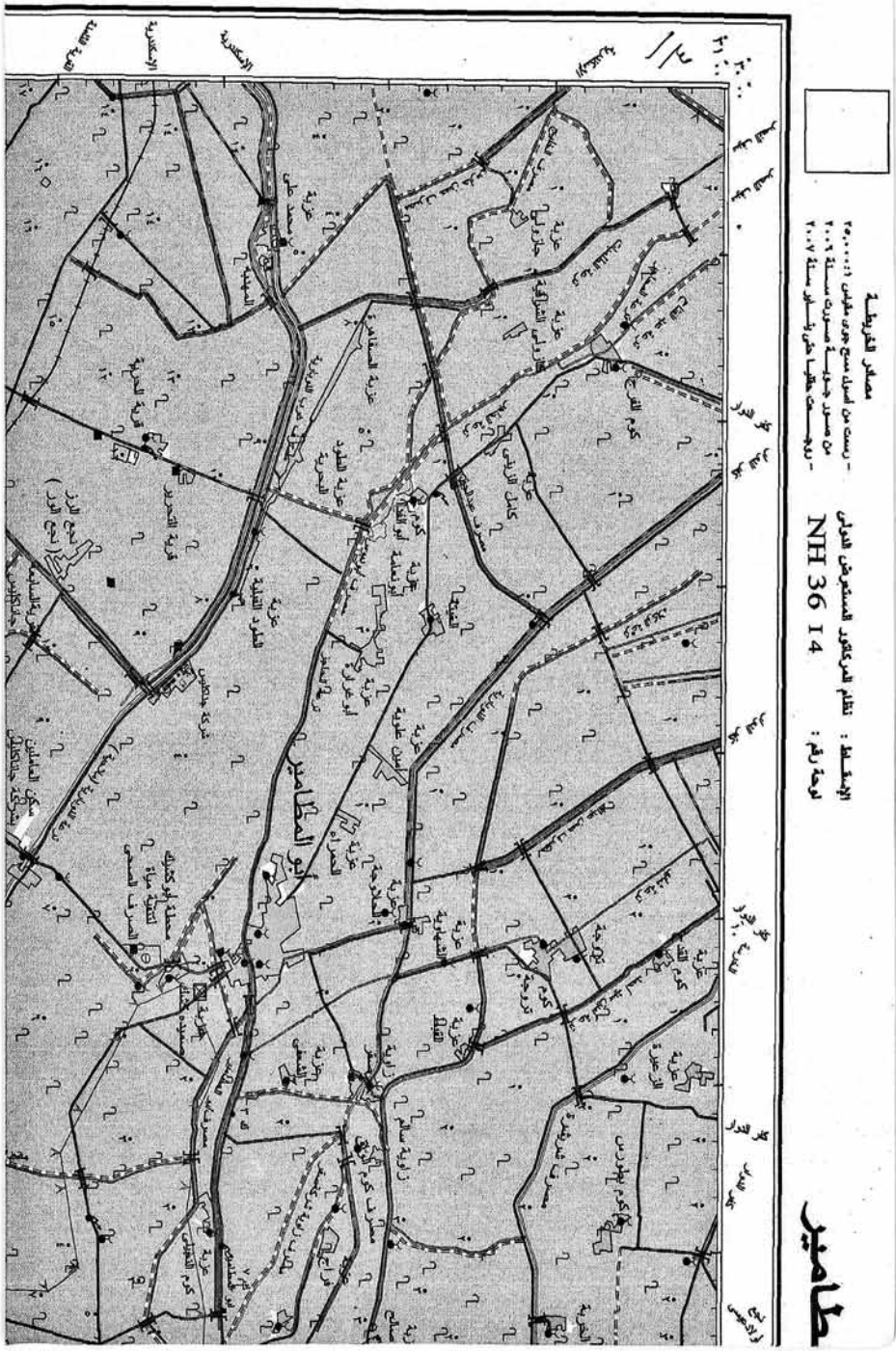
مصادر الخريطة
- رسمت من أصول مسح جوى طبوغرافى ١:٢٥٠٠٠
من مصدر جغرافية صورت سنة ٢٠٠٦
- ويجب عقبا فى يناير سنة ٢٠٠٧
الإسقاط : نظام المركاتور المستعرض الدولى
لوحة رقم : NH 36 I 4
طامير

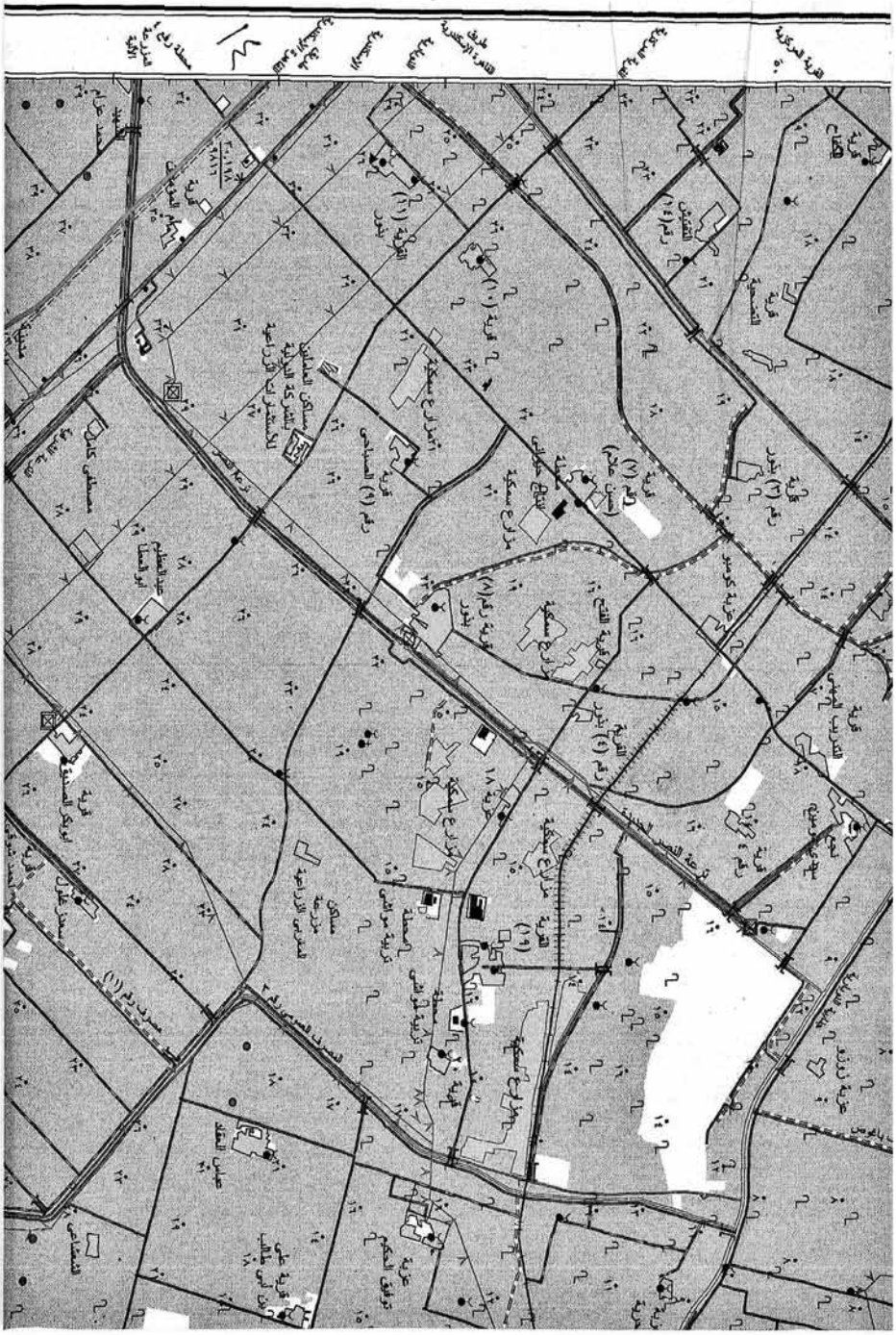


التوبارية
قرية الشيخ
قرية محمد عبدالرحيم
قرية الشجاعية
قرية الشيخ زايد
مدينة الشيخ زايد
مدينة صلاح الدين
ترعة الشيخ زايد
ترعة الإسماعيلية الجديدة
طريق
الطريق الدائري

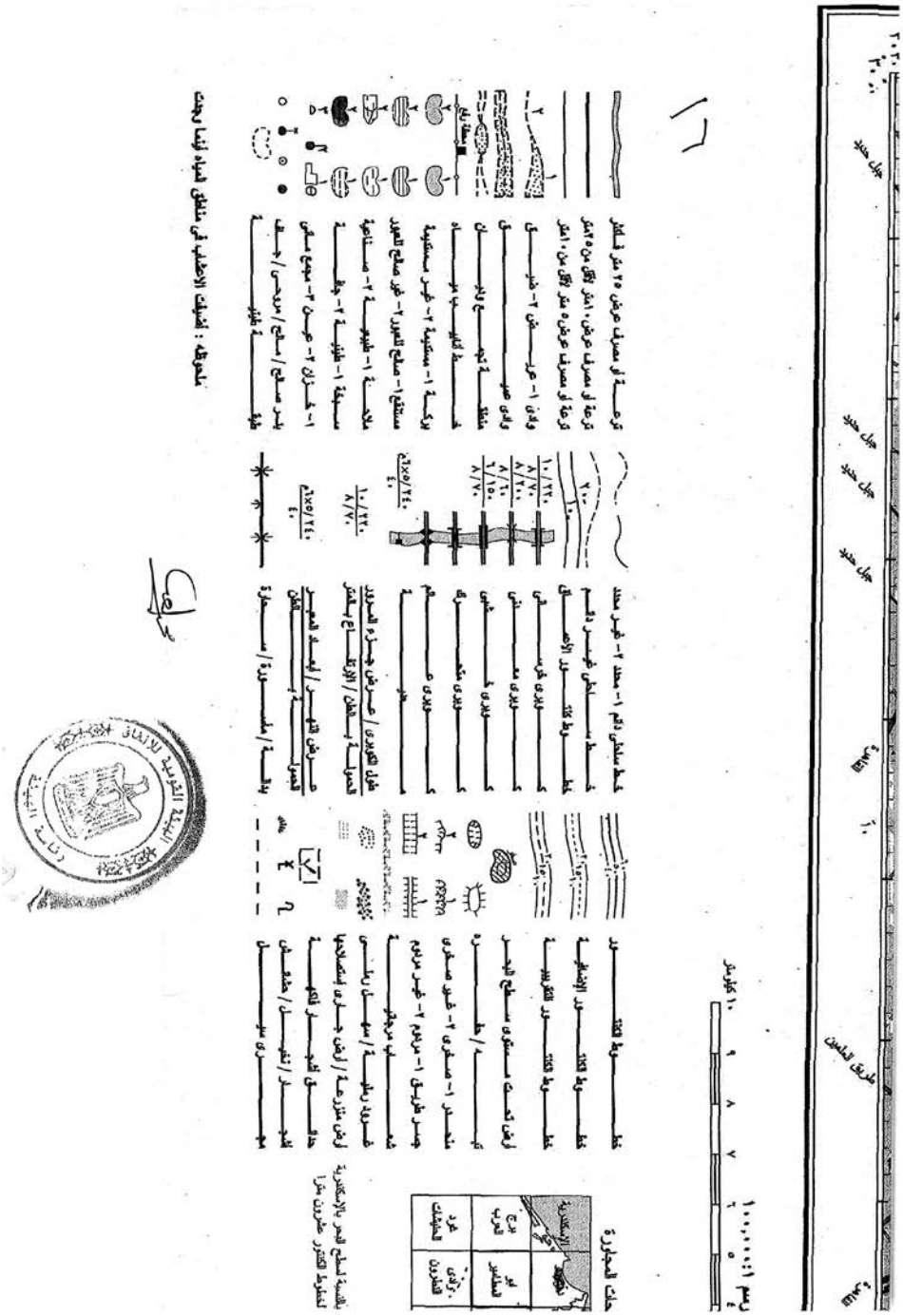
طريق الساحلين
جبل حديد
جبل حديد
جبل حديد
جبل حديد
جبل حديد
رسم ١:١٠٠,٠٠٠,٠٠١
١٠ كيلومتر
حدود المحافظة
حدود الإسكندرية
حدود الدقهلية
حدود الشرقية
أرض تحت مستوى سطح البحر
مصدر ١- صخرى ٢- غير صخرى
جسر طريق ١- مردوم ٢- غير مردوم
شعب سهب مرجانى
شريط ساحلى / سهل ساحلى
أرض منزرعة / أرض جرداء / أصلاحها
حدائق / نخيل / كثبان
نخيل / نخيل / مشطون
مسرى سيل
حالة المجاورة
الإسكندرية
برج العرب
أبو المطامير
برج العرب
غرب المحلة
برلس
الفاروق
بالنسبة لسطح البحر بالإسكندرية
لمنطقة الكثبان طرين شرا
خط الحدود
خط الحدود الإدارية
خط حدود الأقسام
خط حدود قرية
خط حدود مدينة
خط حدود مركز
خط حدود عام
خط سكة حديد
خط سكة حديد ١- محدد ٢- غير محدد
خط سكة حديد ١- مزدوج ٢- غير مزدوج
خط سكة حديد ١- كهربائى ٢- غير كهربائى

جمهورية مصر العربية

وادى النطرون

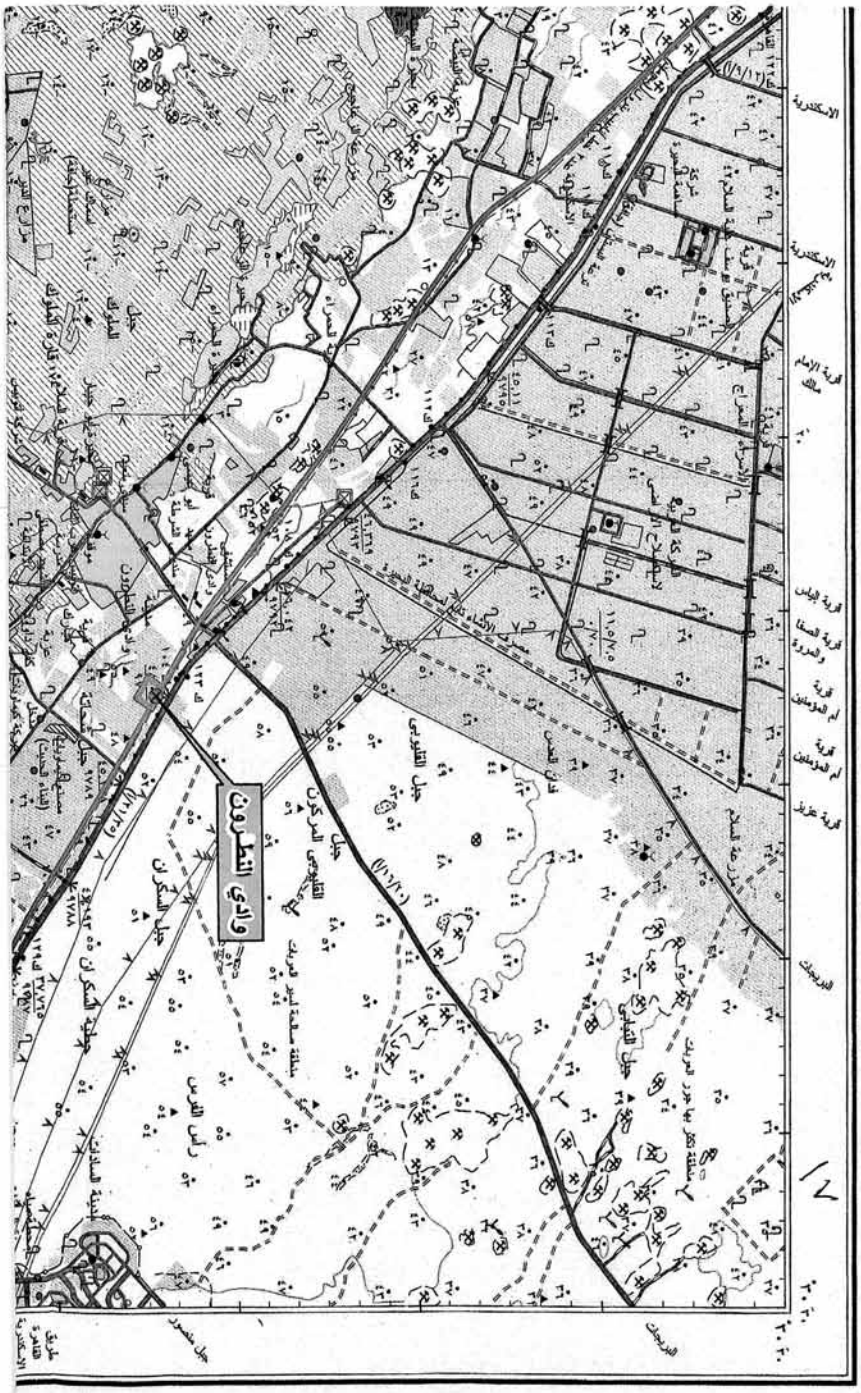

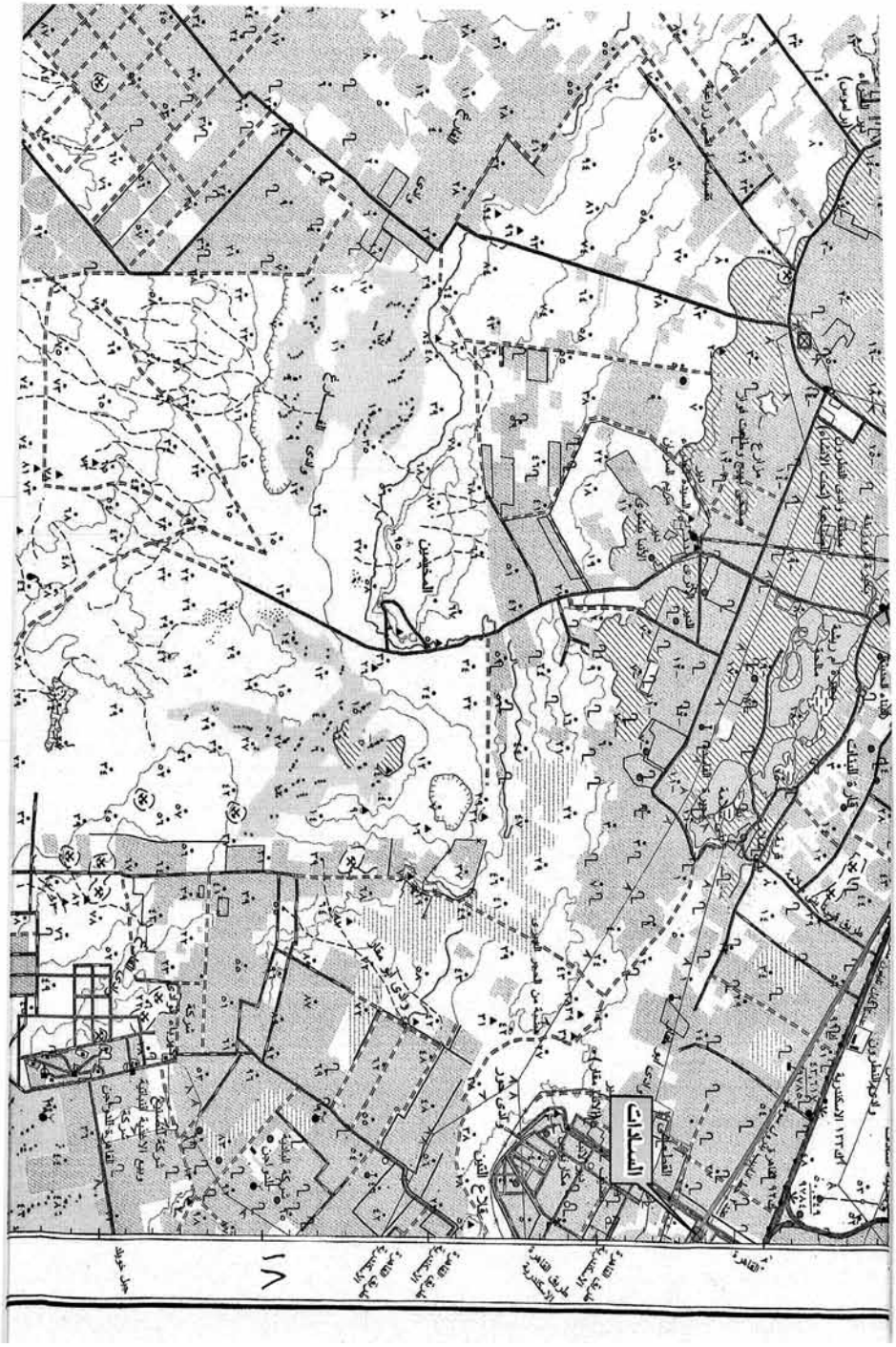
السادات
٨

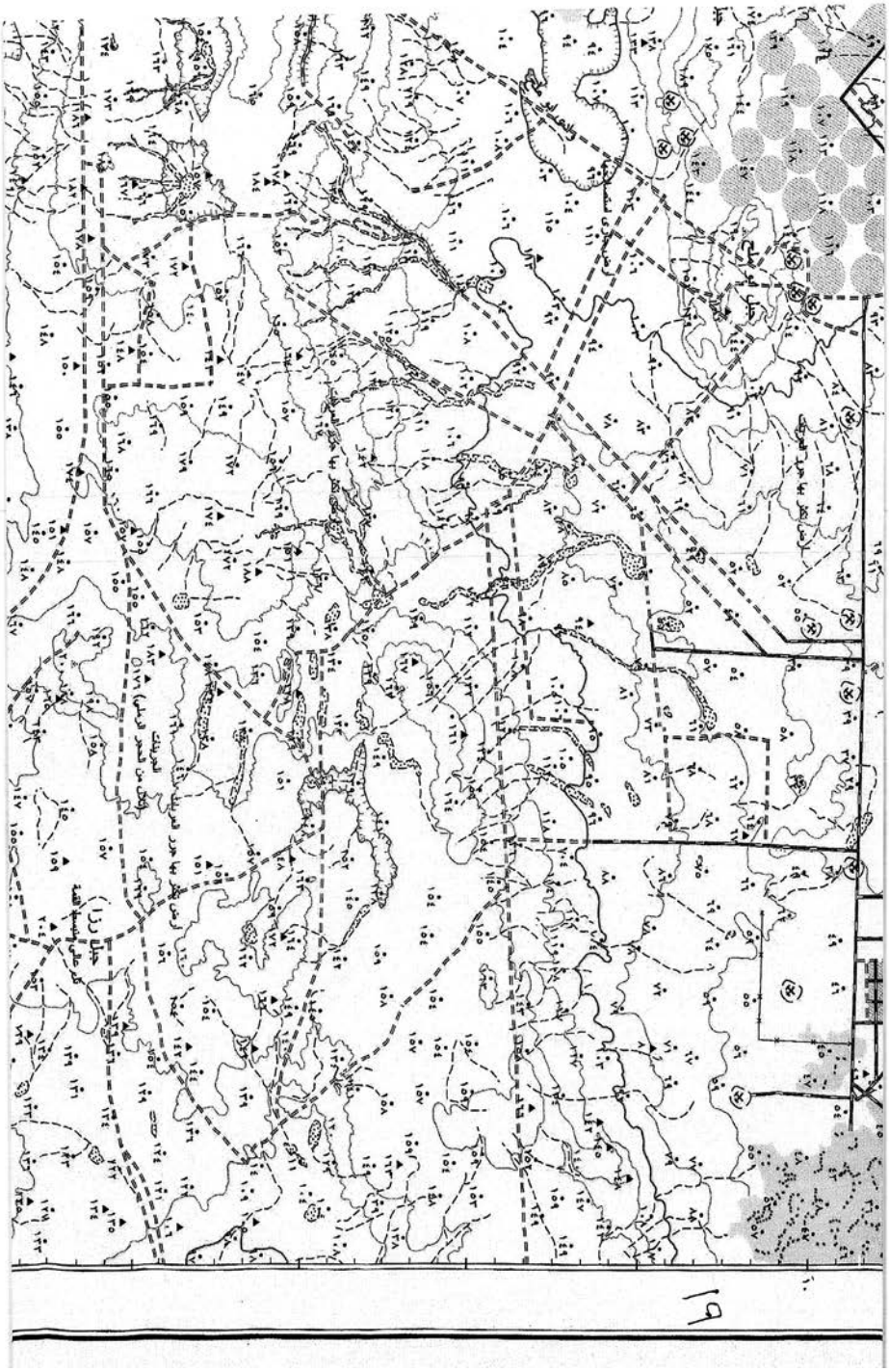

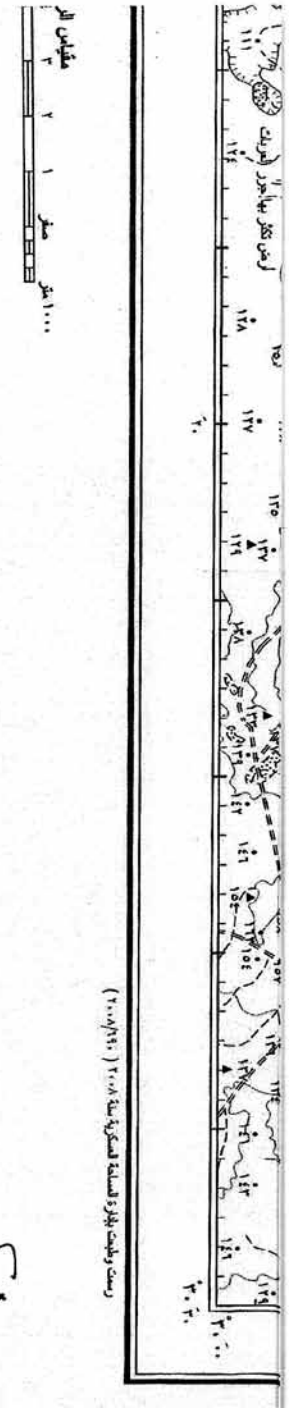
رسمت وطبعت بإدارة المساحة العسكرية سنة ٢٠٠٨ (٢٠٠٨/٩٩٠)
أرض تكثر بها حجر أبريق
مقياس الرسم
١٠٠٠ متر صفر ١ ٢ ٣
الرموز
١- نقط جيوديسية ٢- نقط مثلثات
علامات تسوية (ريبرز)
نقط ارتفاع (بلنتس)
نقط مراجعة عامة
عوائق مضيئة - عوائق غير مضيئة - قارة
أرصاد / محطة إذاعة / سلرى
منظم أو محاجر ١- مستغلة ٢- غير مستغلة
أرض هبوط - مطارات
فنار / أنوار
مخازن مواد مشتعلة - محطة تبريد
مسرح بكوبريك - تليفون طوارئ
خط نقل أو غاز
حدود دولية ١- محققة ٢- غير محققة
حدود الدول
مناطق ١- سكنية ٢- حكومية
مبانى أثرية بالمواقع المحظورة
سلخ - مذابح - مسلخ
مسجد - كنيسة - معبد
مقابر مسلمين / مسيحيين / يهود
سور مبانى / سور سلك
خطوط القوى الكهربائية (على أبراج)
خطوط القوى الكهربائية (على أعمدة)
خط ربط تليفون البث
خط ربط تليفون
طريق أوتوستراد بجزيرة فى الوسط
طريق رئيسى مرصوف (السلك أو خرسانة)
طريق مهد أو سكة
طريق صالح للعربات
درب غير صالح للعربات
العرض الكلى / عرض الرصف / المسلك
العرض الكلى / عرض الرصف / خرسانة
سكك حديدية ذات اتساع عادى
سكك حديدية كهربائية ذات اتساع عادى
سكك حديدية ضيقة أو جرارة
١- محطة ٢- رصيف ٣- سويتش
محطة نقل
ملحوظة : خطوط التليفون والتلغراف والغاز والمياه
المعلومات ظهرت بنفس الاصطلاح بخط مجزأ
ملحوظة : الطرق بدون تحديد وقت بدقة مقياس رسم أصغر

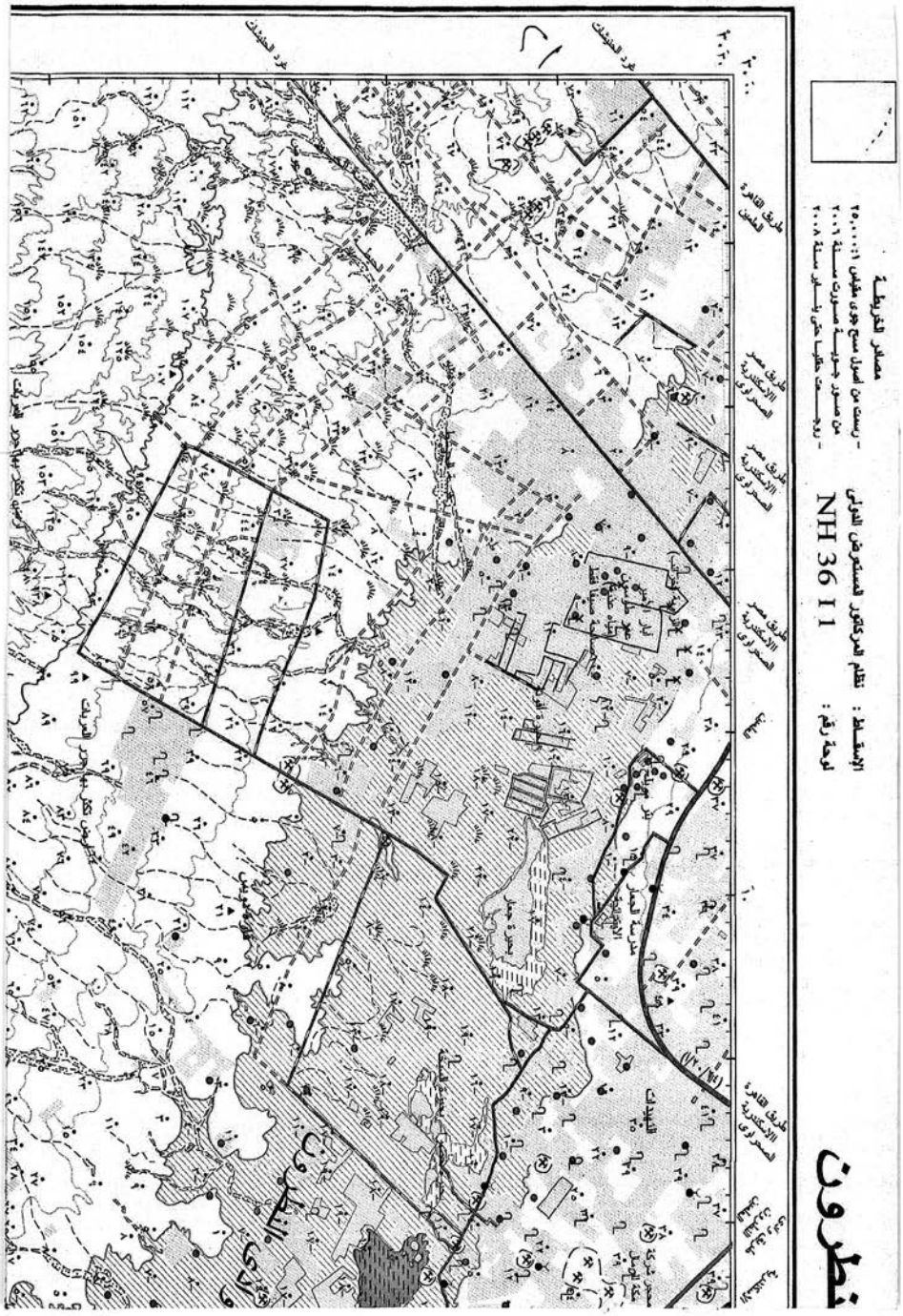
مصادر الخريطة
- رسمت من أصول مسح جوى مقياس ١:٢٥,٠٠٠
من صور جوية صورت سنة ٢٠٠١
- رويت حقليا حتى نوفمبر سنة ٢٠٠٨
الإسقاط : نظام المركاتور المستعرض الدولى
لوحة رقم : NH 36 I 1
نطرون
طريق القاهرة الإسكندرية الصحراوى
طريق مصر الإسكندرية الصحراوى
طريق مصر الإسكندرية الصحراوى
طريق مصر الإسكندرية الصحراوى
طريق القاهرة الإسكندرية الصحراوى
طريق القاهرة السويس
مدينة السادات
مدينة حمد
مدينة الشهداء
مدينة الشهداء
مدينة الشهداء

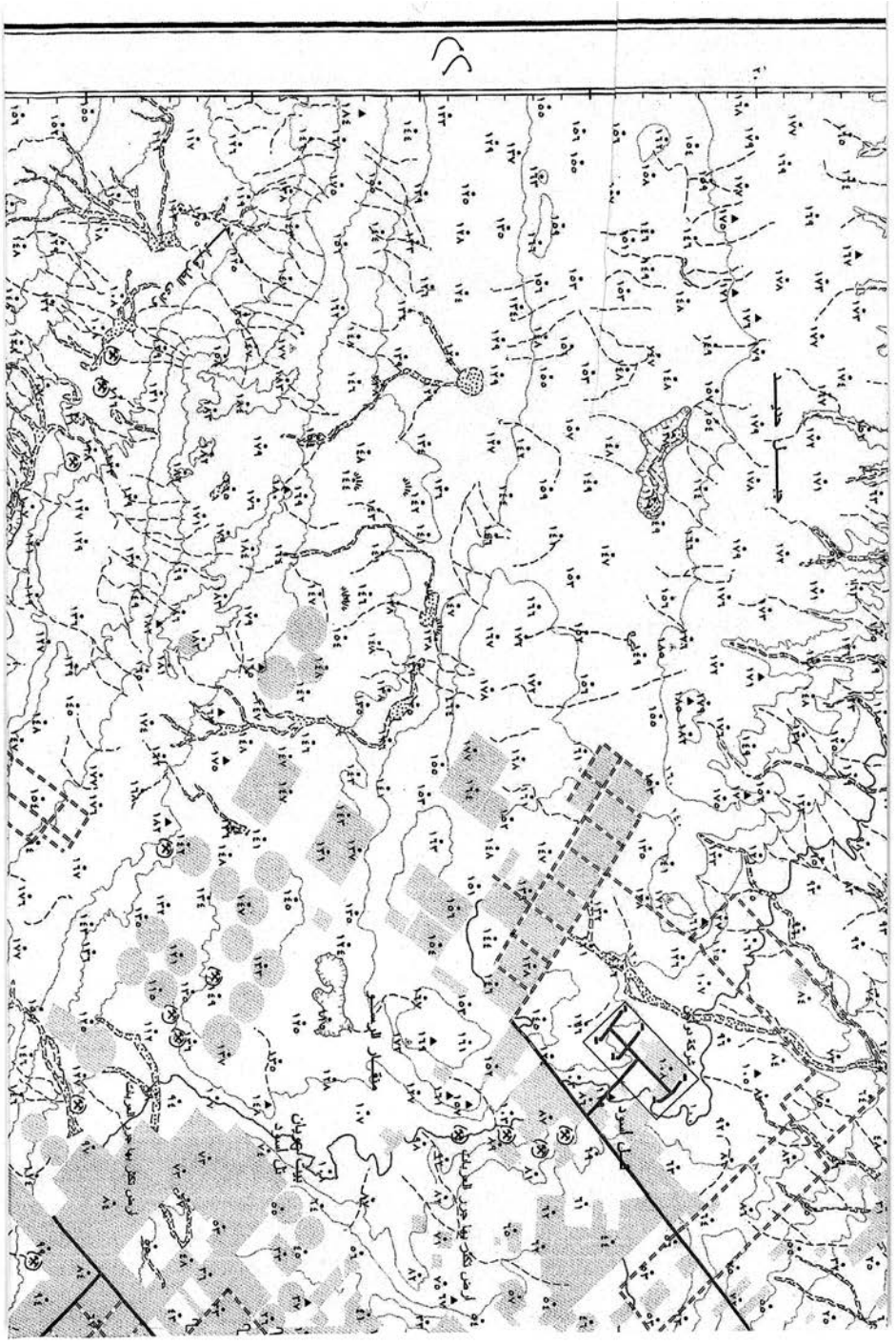

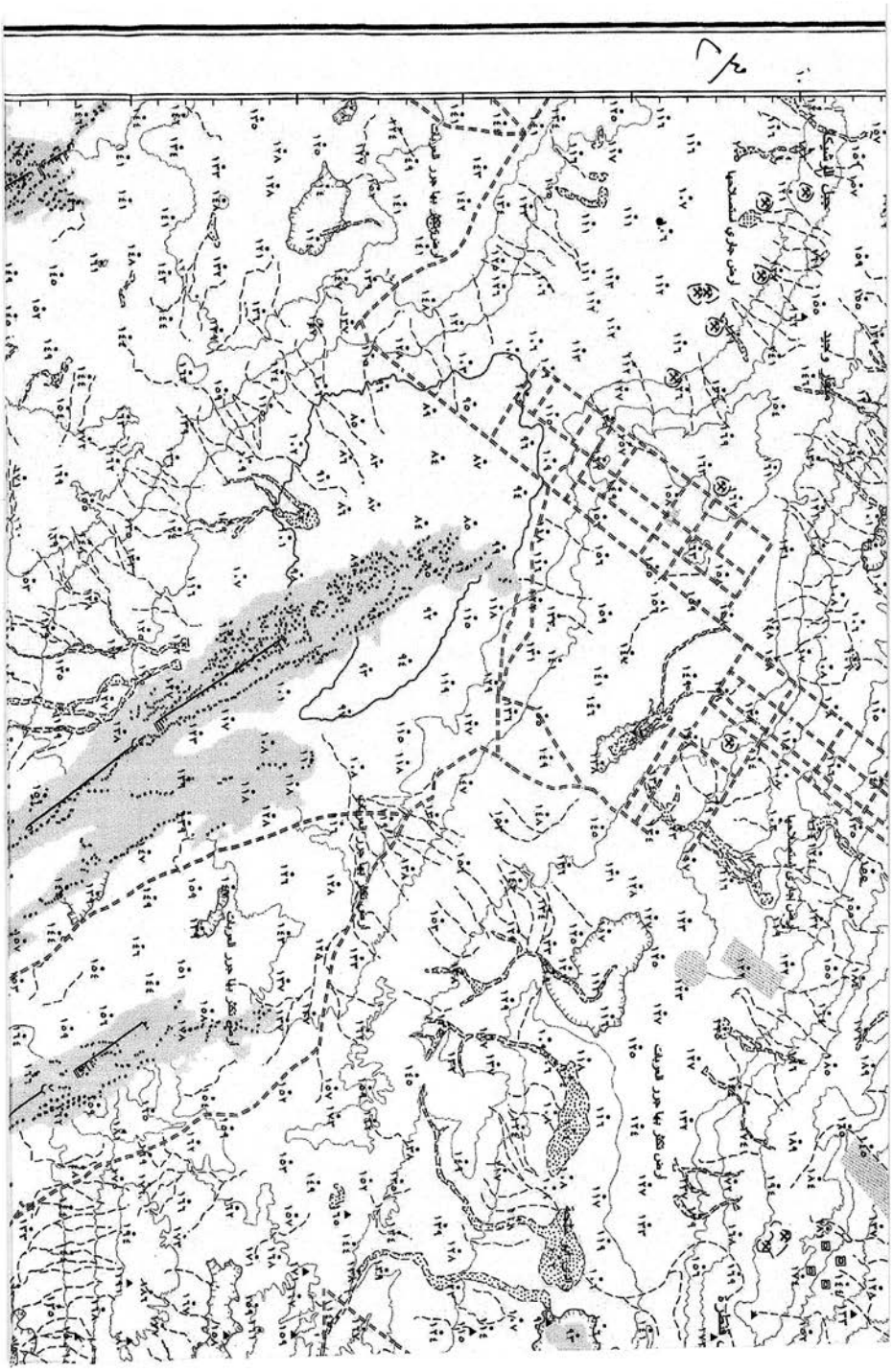

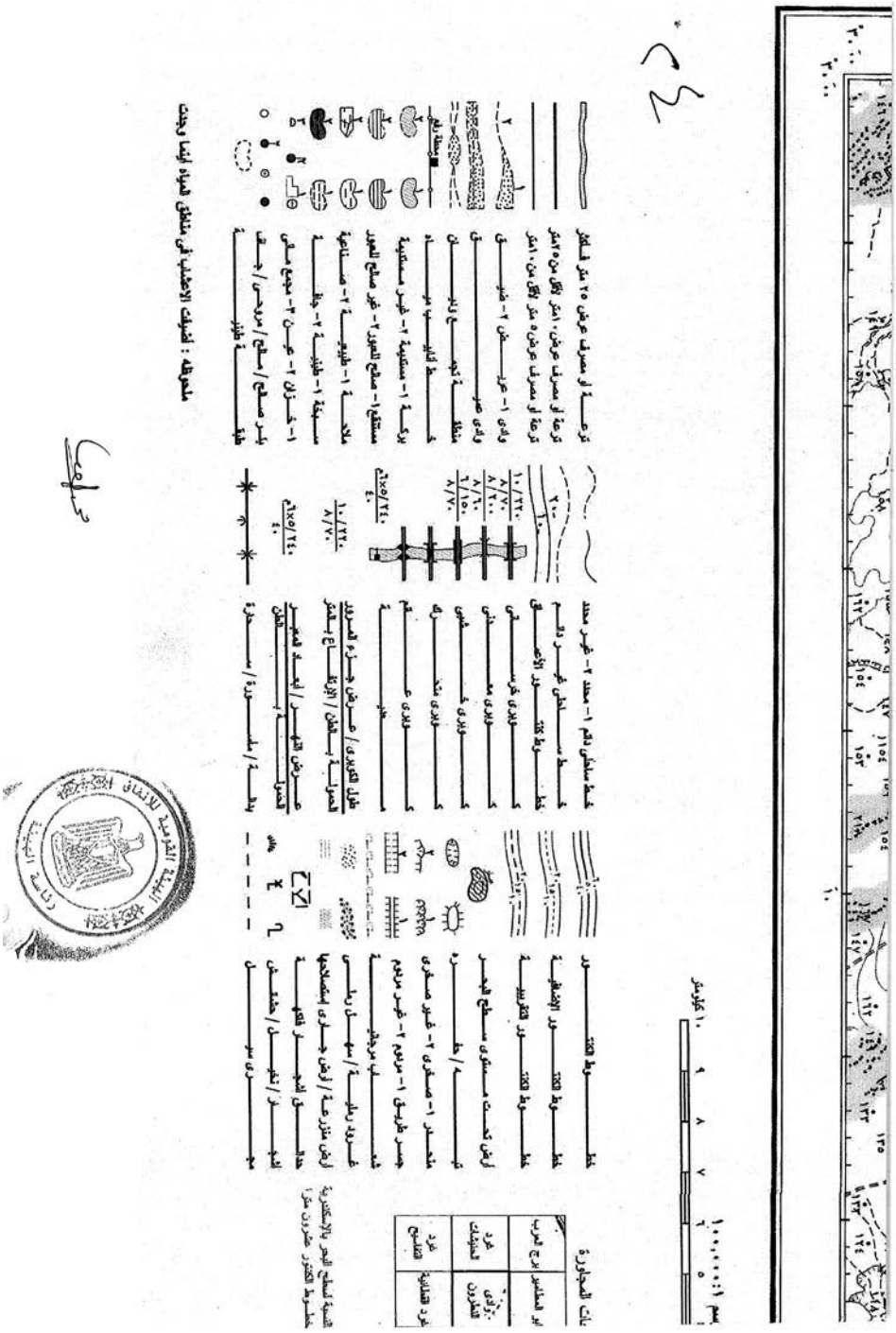
ملحوظة : أضيفت الأعشاب فى مناطق المياه أيضا ربحت

جمهورية مصر العربية

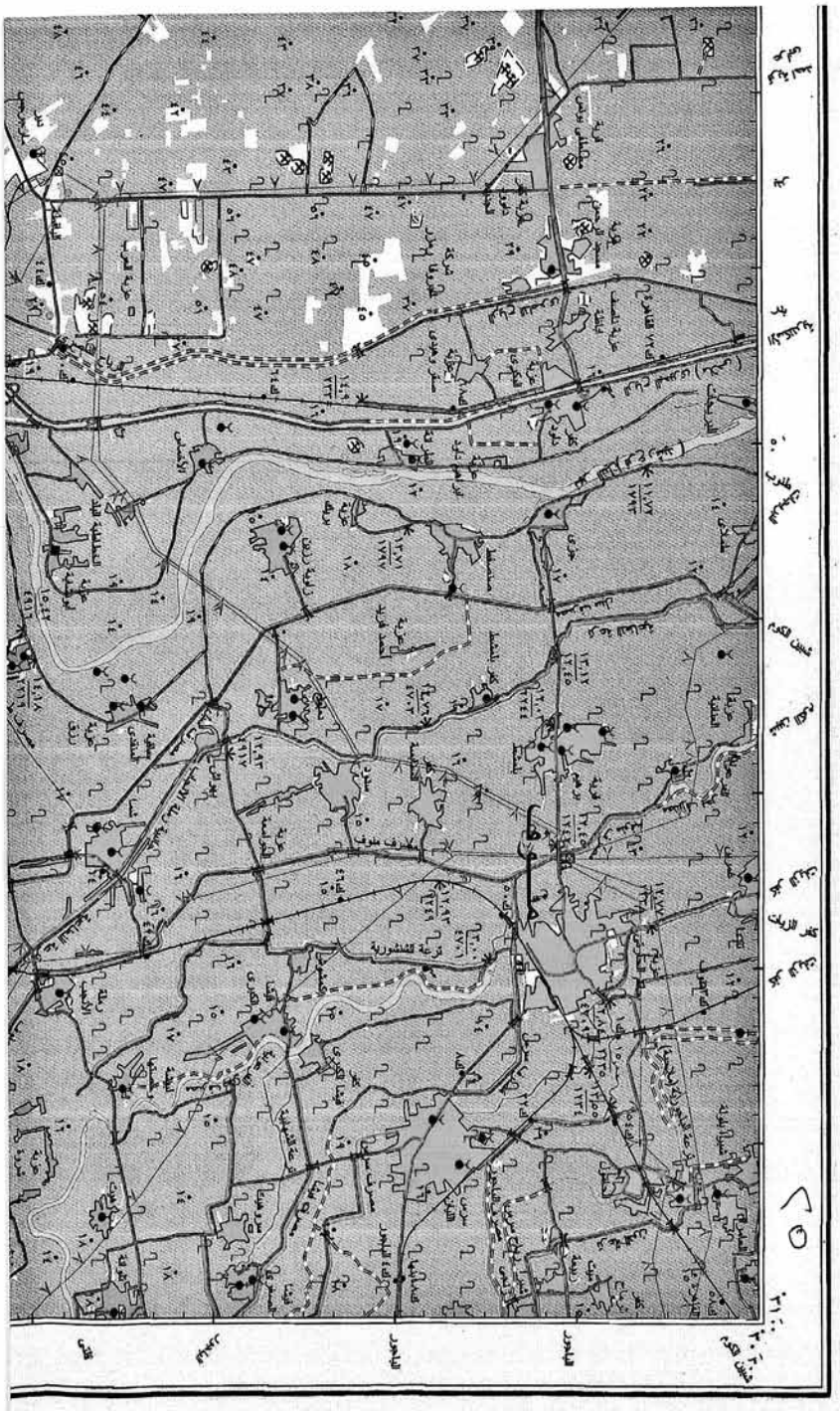

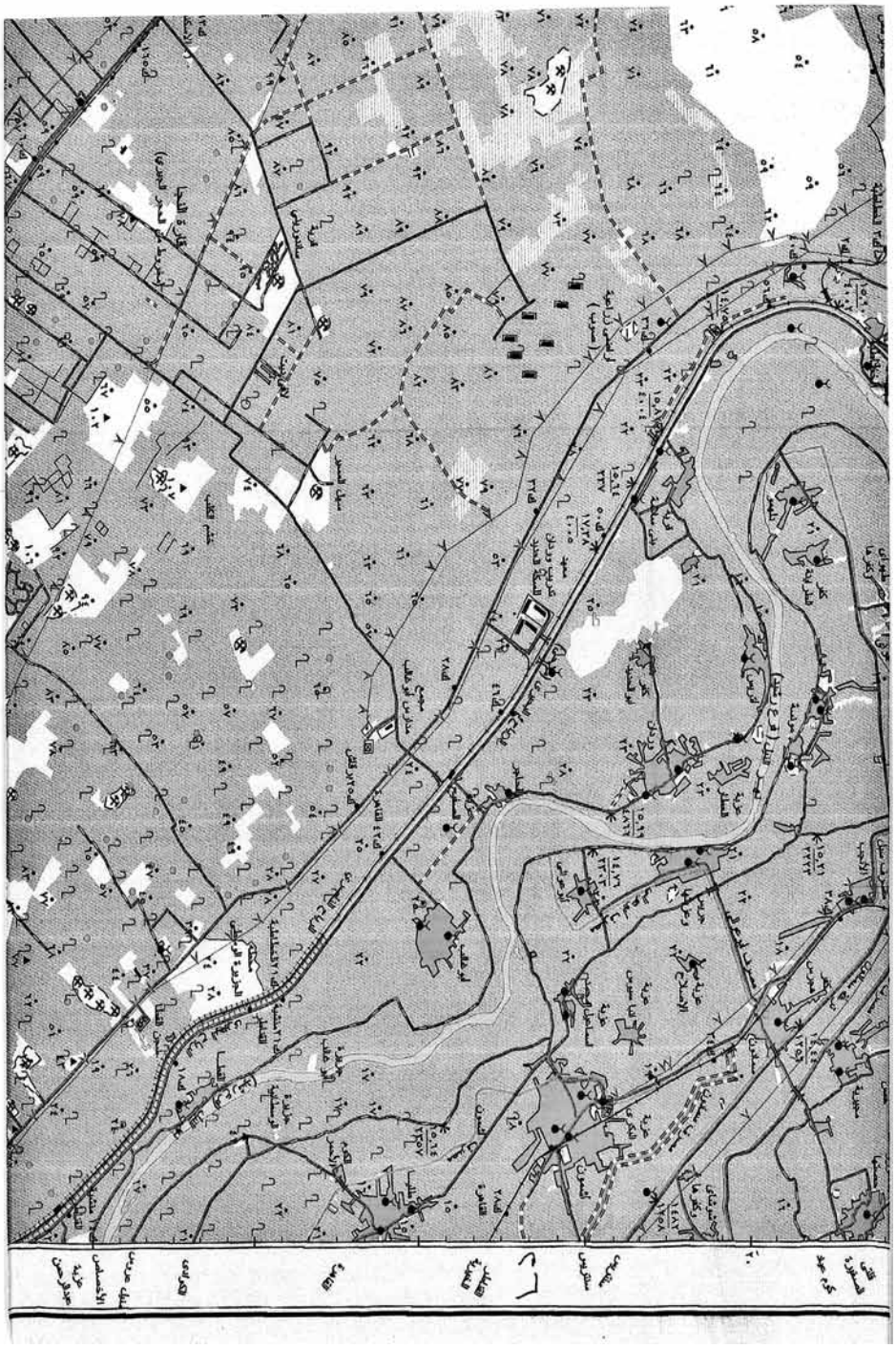

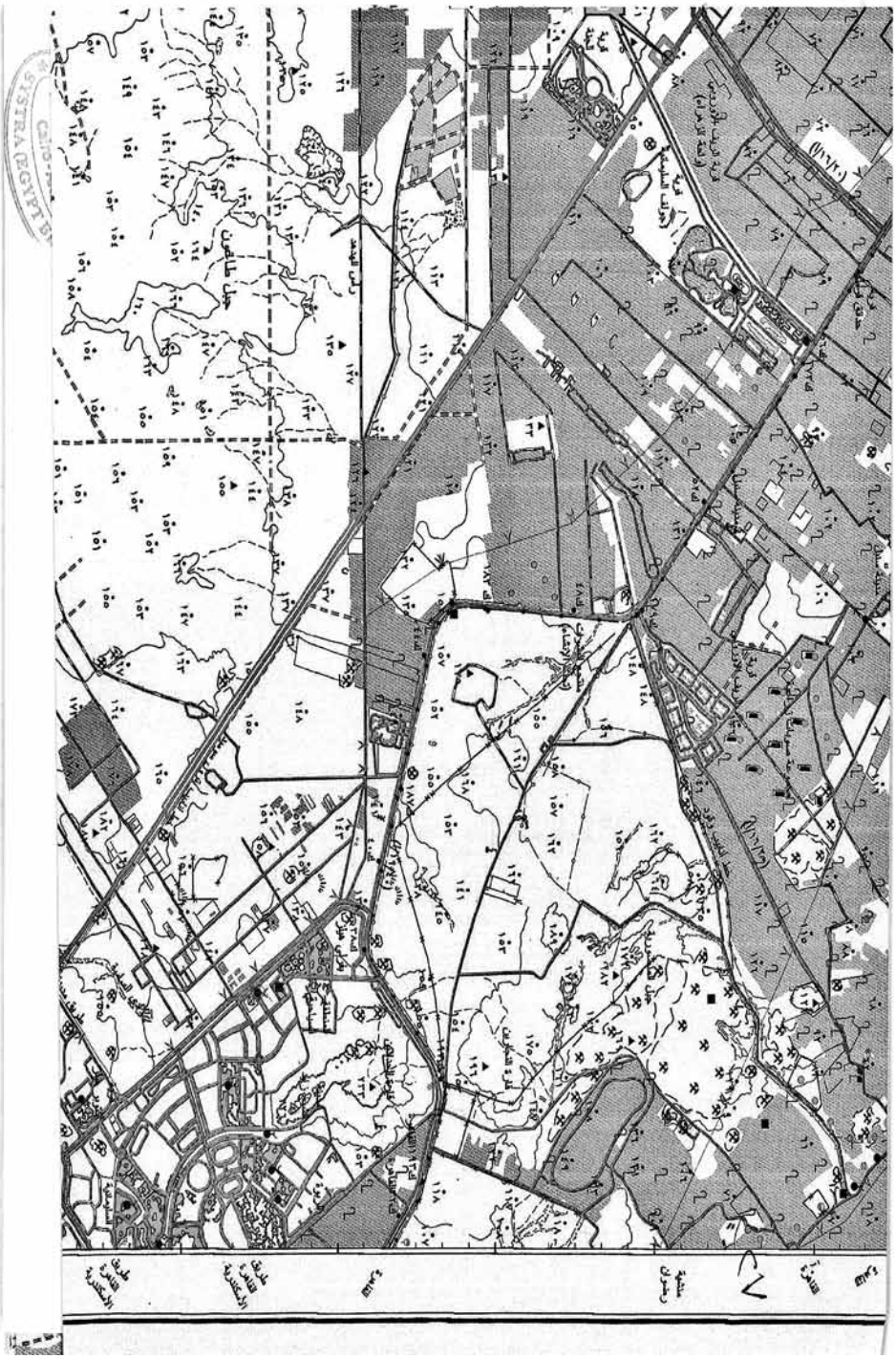

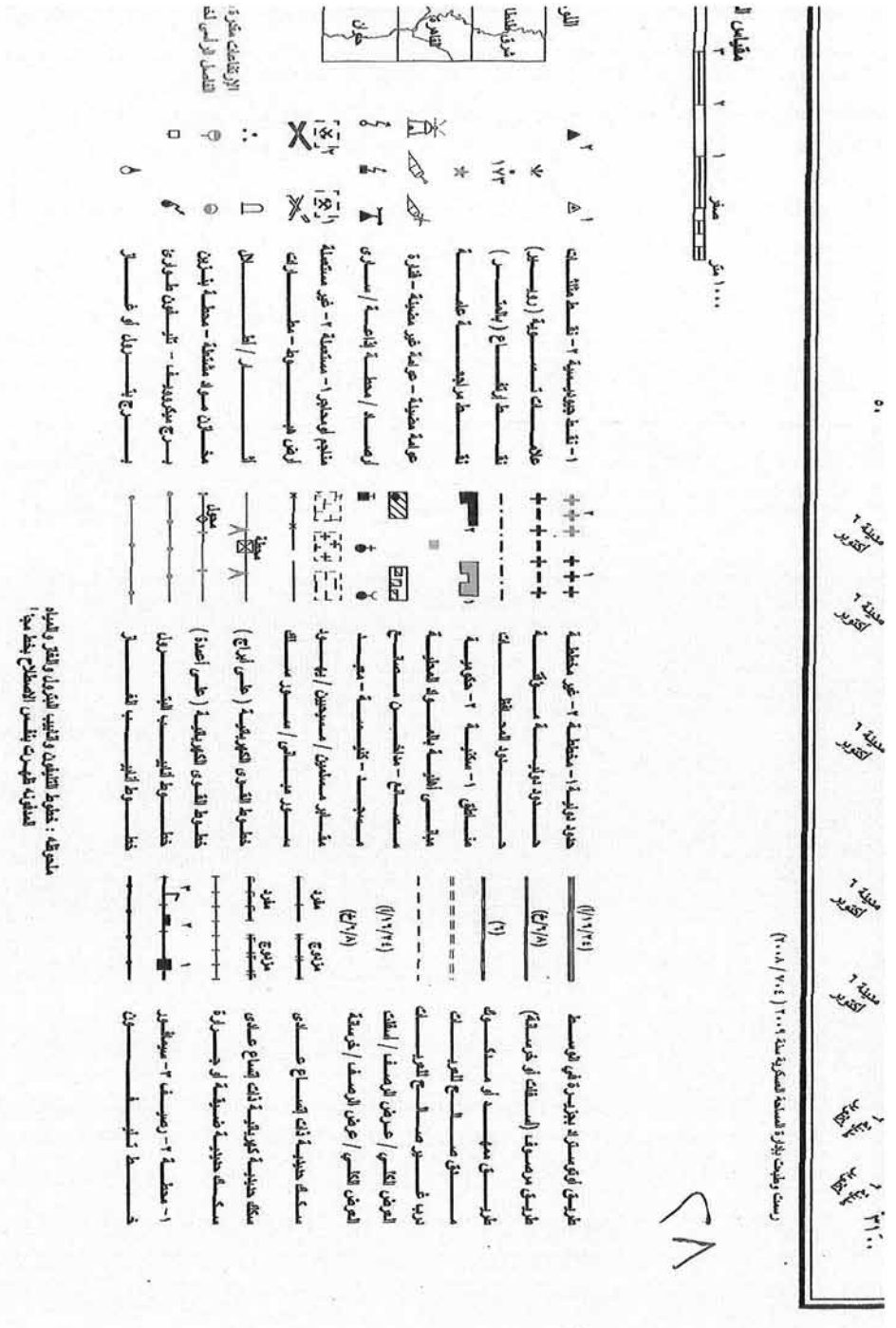
رسمت وطبعت بإدارة المساحة العسكرية سنة ٢٠٠٩ (٢٠٠٨/٧/٤)
مقياس الـ
١٠٠٠ متر
متر
طريق أوتوستراد بجزيرة في الوسط
طريق مرصوف (مسلك أو خرسانة)
غربي مدبوح أو مسدود
طريق غير مرصوف للعربات
العرض الكلي / عرض الرصف / لمسلك
العرض الكلي / عرض الرصف / خرسانة
سكك حديدية ذات اتساع عادي
سكك حديدية كهربائية ذات اتساع عادي
سكك حديدية ضيقة أو جرارة
١- محطة ٢- رصيف ٣- سيفلر
خط سكة حديد
خط سكة حديد بقضبان
خط سكة حديد بقضبان طويلة
خط سكة حديد بقضبان
حدود دولية ١- مخططة ٢- غير مخططة
حدود دولية
حدود المحافظات
مناطق ١- مكتبة ٢- حكومية
مبنى أثري بالمسلك المحظور
مصانع - مدابغ - مسلخ
مسجد - كنيسة - معبد
مقابر مسلمين / مسيحيين / يهود
سور مدافن / سور مسلك
خطوط القوى الكهربائية (طبق أوراج)
خطوط القوى الكهربائية (طبق أعمدة)
خط سكة أنبوب الغاز
خط سكة أنبوب الغاز
١- نقط جيوديسية ٢- نقط مثلثات
علامات تسوية (بيانات)
نقط ارتفاع (بيانات)
نقط مراجعة
عوامة مضيئة - عوامة غير مضيئة - فنارة
أرصاد / محطة إذاعة / سارى
منارة أو مخابر ١- مستعملة ٢- غير مستعملة
أرض هبوط - مطار
الألوان
الإرتفاعات مقدرة بالمتر فوق مستوى البحر
المنسوب الرأسي لنقطة
ملحوظة : خطوط التليفون والتليفون الدولي والغاز والمياه
المنفذة قيدت بنفس الاصطلاح بخط مبدئ

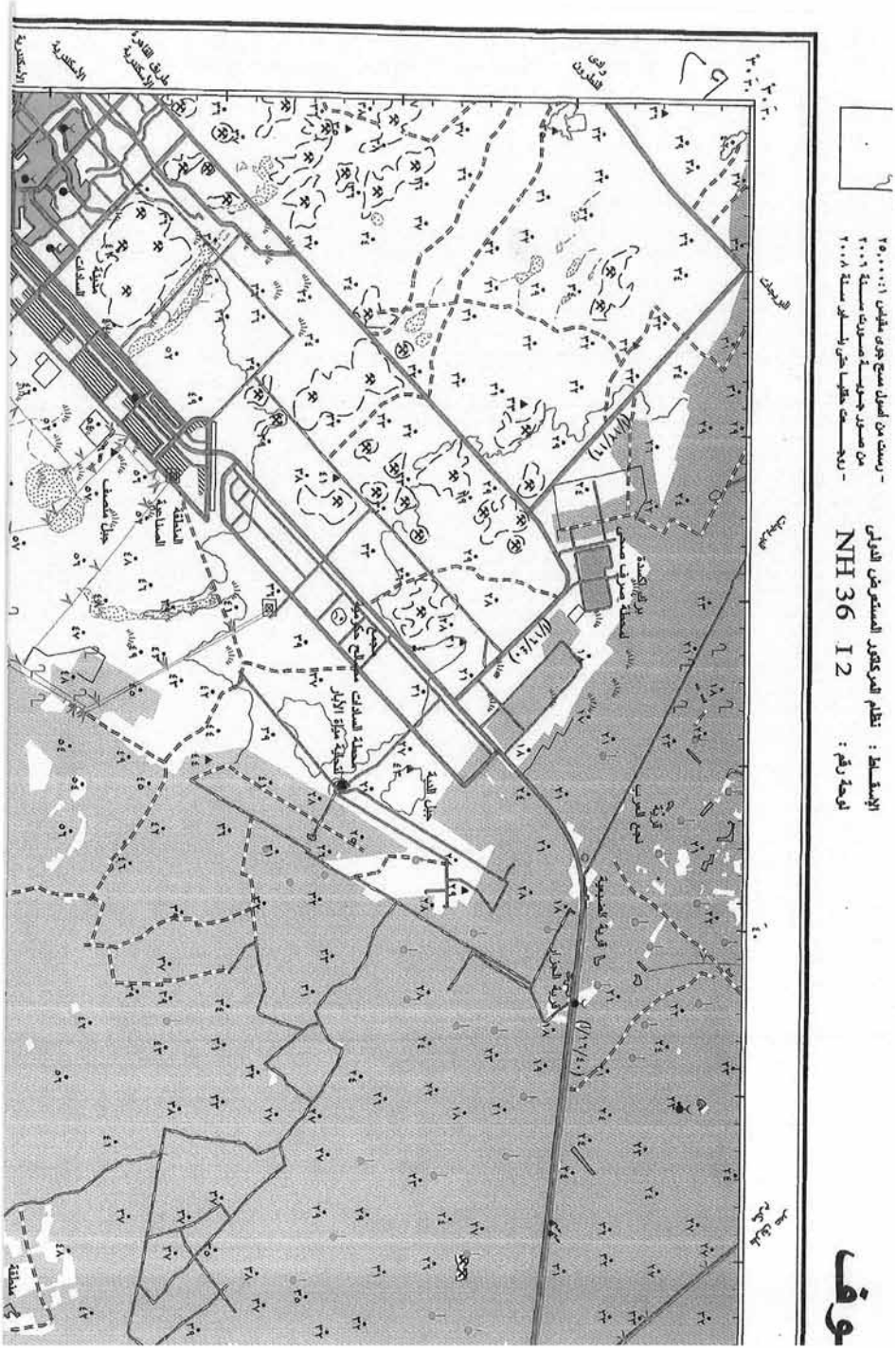
الإسقاط : نظام المركاتور المستعرض الدولى
لوحة رقم : NH 36 I2
- رسمت من أصل مسح جوى بمقياس ١:٢٥٠٠٠
من صور جوية صورت سنة ٢٠٠٦
- ركبت على خرائط مقياس ١:٢٠٠٠ سنة ٢٠٠٨
طريق القاهرة الإسكندرية
الإسكندرية
طريق الإسكندرية
المنطقة الصناعية
جبل الشيخ
محطة مرسى مطروح
محطة السادات
محطة مياه الآبار
جبل الشيخ
قرية الحمرا
قرية الحمرا
مطروح

وقف

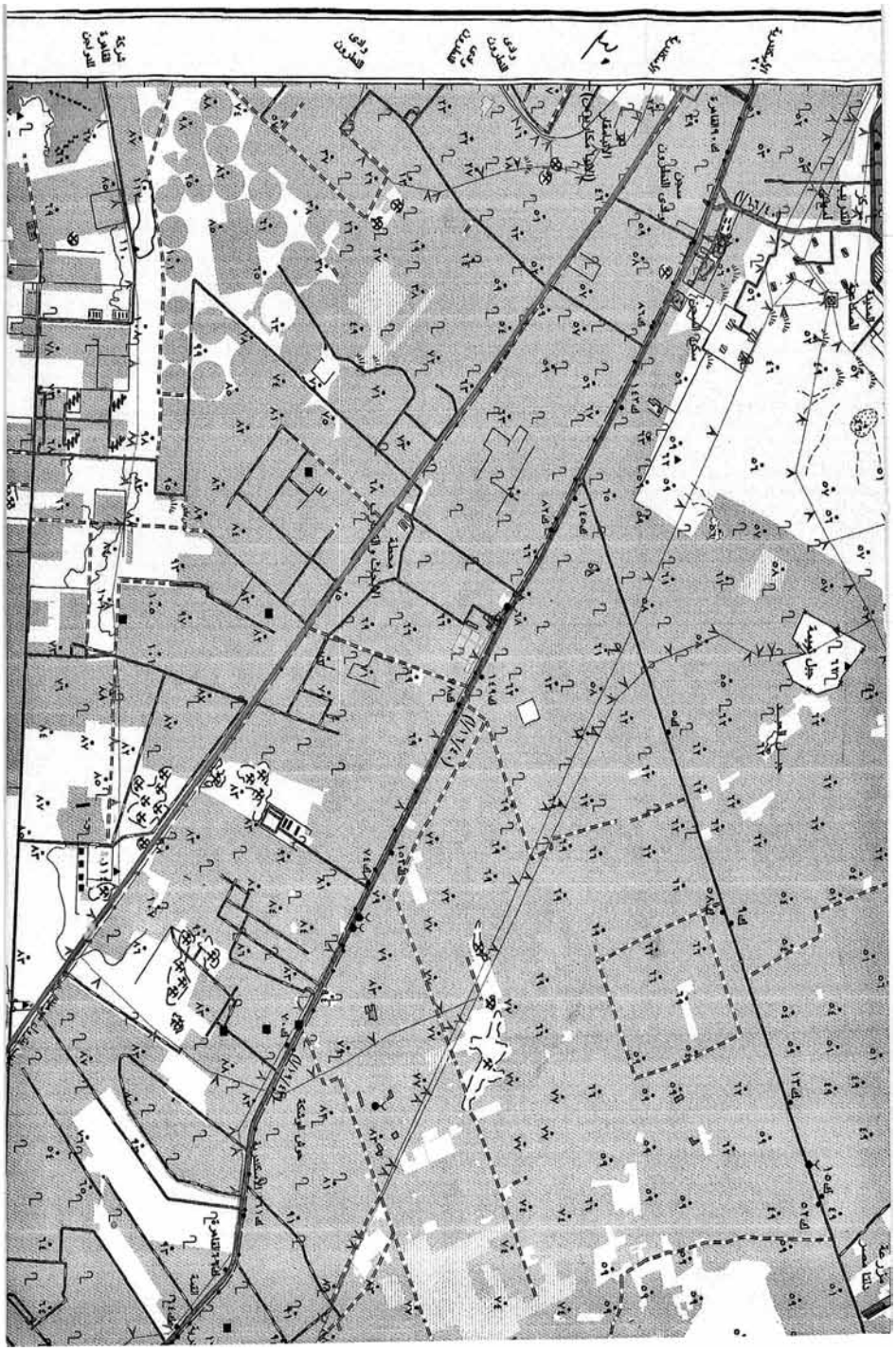

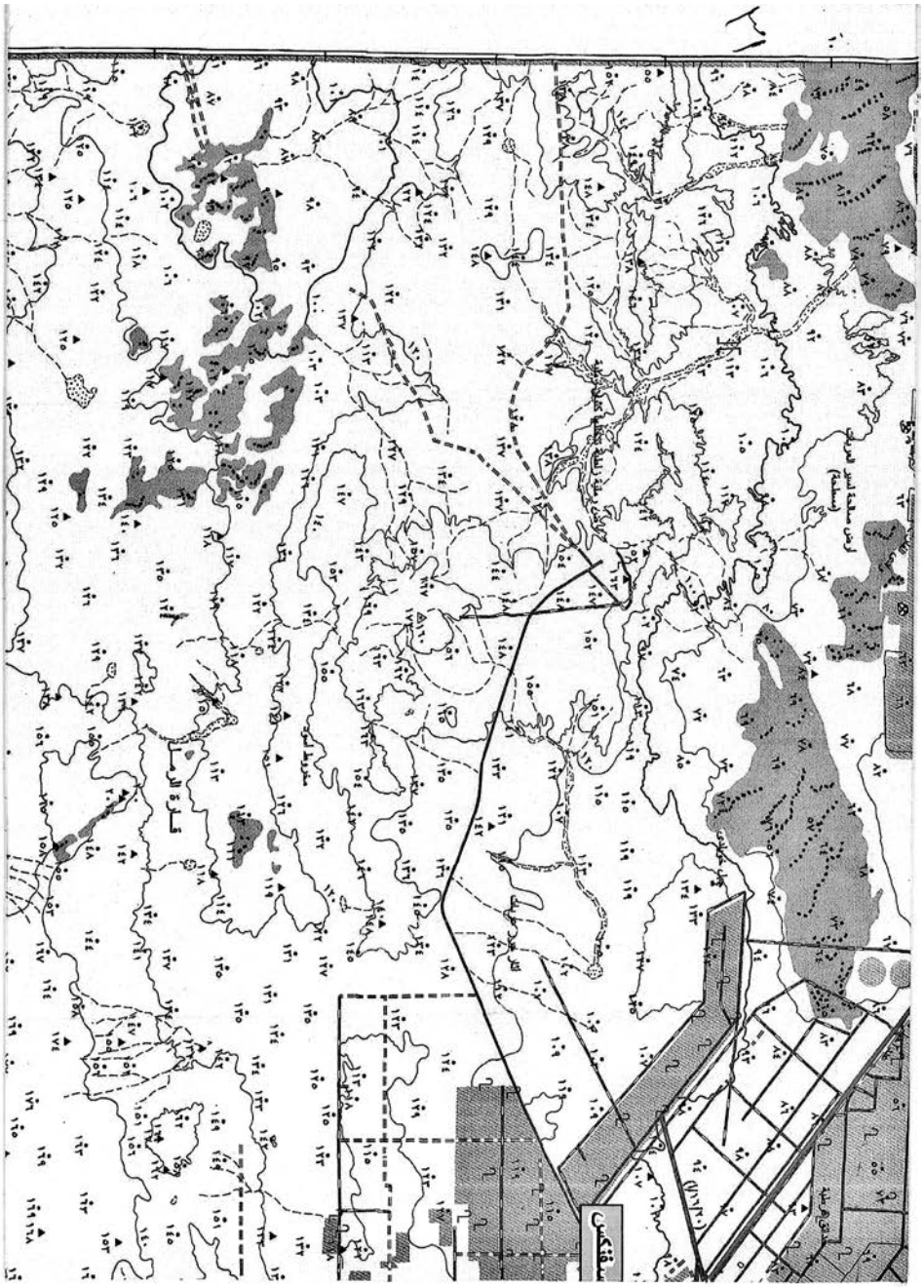


أعيدت طباعتها بإدارة المساحة العسكرية سنة ٢٠١١ (٢٩٩/ ٢٠١٢)
١٠ كيلومتر
٩
٨
٧
٦
٥
١٠٠٠٠٠:١ سم
ملك المحاجرة
خريطة شطا إلى الطماس
مدوف
وادى الشاطرين
جبل قطرانى إلى غرد القطاية
نسبة السطح فى بحر بالإسكندرية
ربط الكتور عشرون مترا
الجسر / نفيسل / هشاش
أرض تحت مستوى سطح البحر
منخسر ١- صخرى ٢- غير صخرى
جسر طريق ١- مردوم ٢- غير مردوم
غرود رملية / سهل رملى
أرض مزروعة / أرض جرداء استصلاحها
خط سكة حديد
خط ربط ٢٢٥ كيلو
خط ربط ٢٢٥ كيلو الإضافى
خط ربط ٢٢٥ كيلو التوسيع
خط سلكى دائم ١- محدد ٢- غير محدد
خط ربط ٢٢٥ كيلو الأصلى
خط ربط ٢٢٥ كيلو الأصلى غير دائم
خط ربط ٢٢٥ كيلو الأصلى
خط ربط ٢٢٥ كيلو مؤقت
خط ربط ٢٢٥ كيلو مؤقت
خط ربط ٢٢٥ كيلو مؤقت

جمهورية مصر العربية

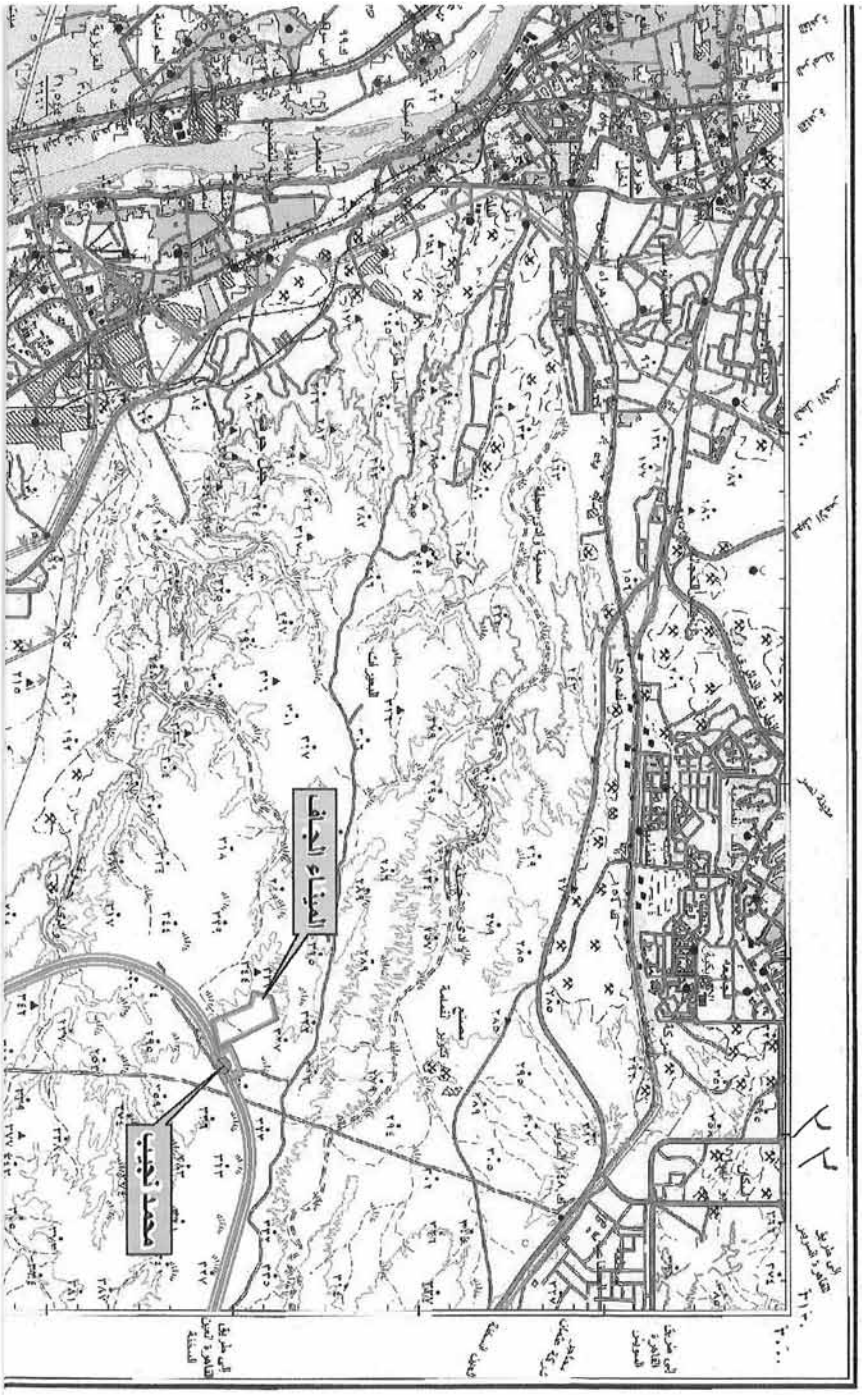

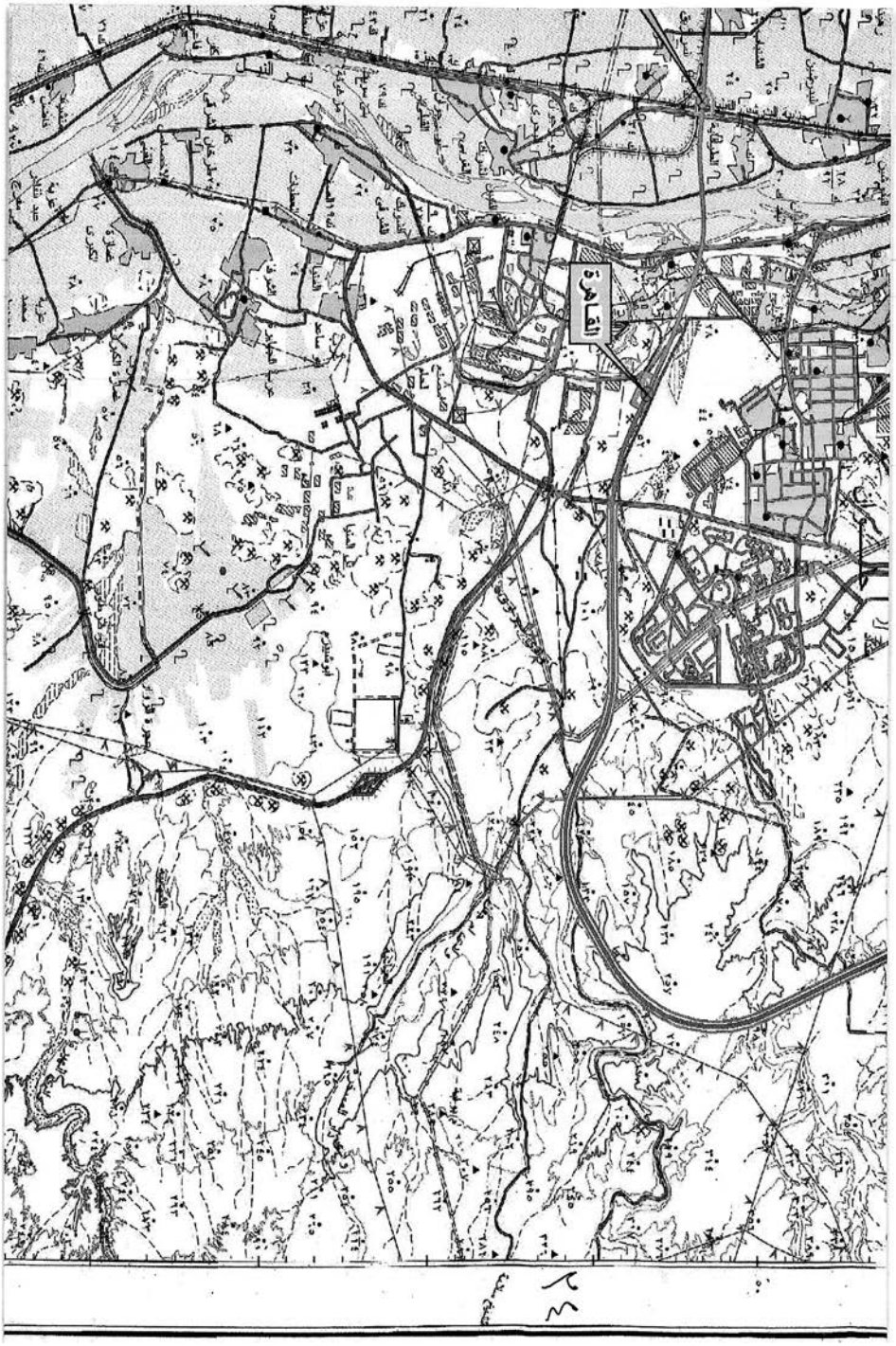
القاهرة

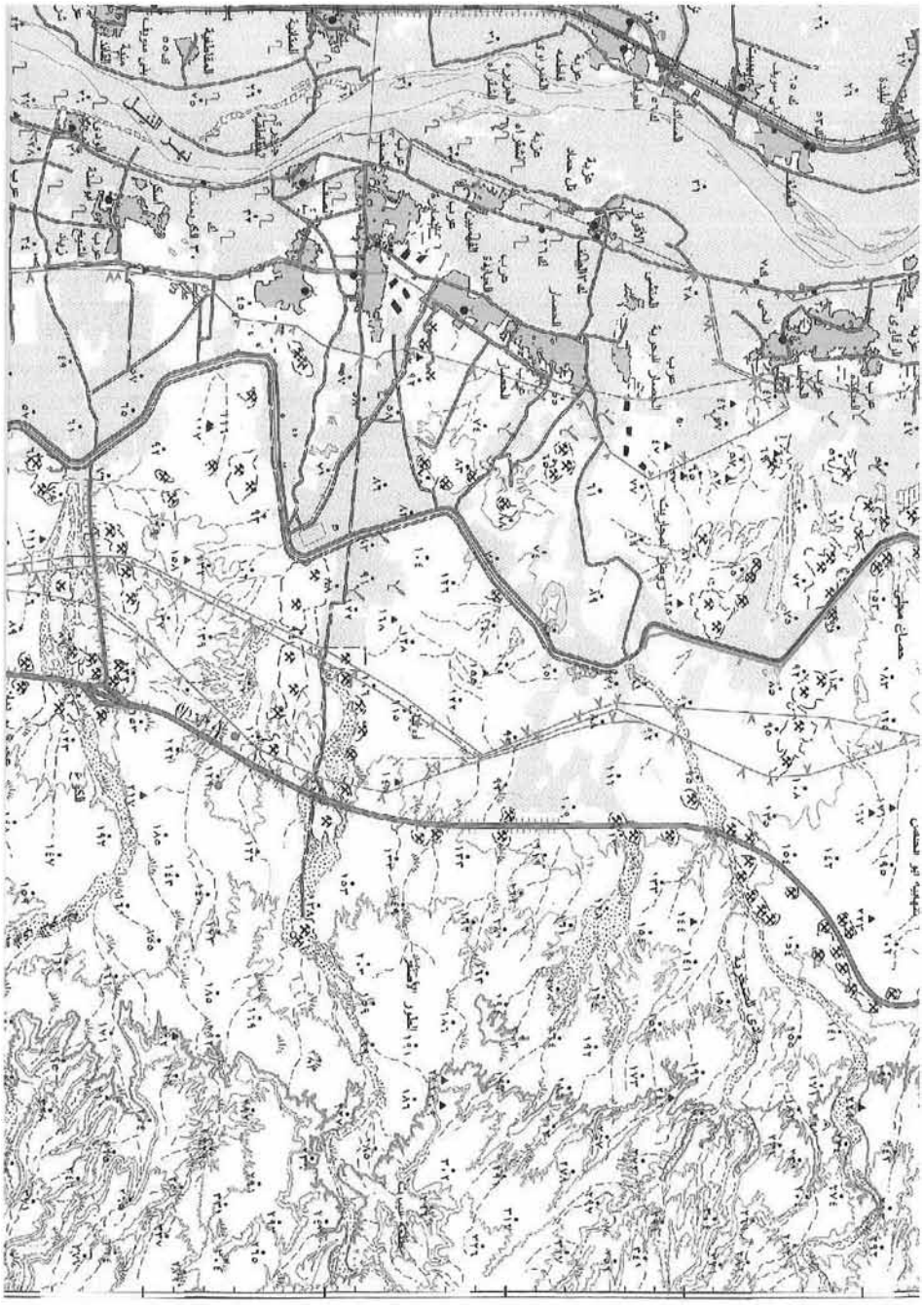

رسمت وطبعت بإدارة المساحة العسكرية سنة ٢٠٠٩ (٢٠٠٩/٧٥)

مقياس الرسم

١٠٠٠ متر صفر ١ ٢ ٣ ٤

اللوحات

١- نقطة جيوديسية ٢- نقطة مثلثية

علامات تسوية (ريبير)

نقطة بولنكاع (بلجر)

نقطة مرايبة عامة

عوامة مضيئة - عوامة غير مضيئة - فنارة

زهرة / محطة إشارة / سارى

منارة أو مدخنة ١- مستعملة ٢- غير مستعملة

أرض مستوية - مطارات

كوبرى / أنفاق

مطارات مقررة بالنسبة للفصل الرأسى لخطوط الهبوط على المرتفع

برج بكرة - برج تليفون لاسلكى

حدود دولية ١- محققة ٢- غير محققة

حدود مديرية / مركز

حدود العمد فقط

مناطق ١- سكنية ٢- حكومية

مباني أثرية وأماكن للتعليم

مصانع - مناجم - محاجر

مسجد - كنيسة - معبد

مقابر مسلمين / مسيحيين / يهود

سور مبنى / سور مسلك

خطوط نقل الكهرباء (على أبراج) - مهبوطة

خطوط القوى الكهربائية (على أعمدة)

خط ربط كهربائى - خط ربط تليفونى

خط سكة حديد

طريق أوتوستراد بحارة في الوسط (٩/١٦/٢٤)

طريق مرصوف (أسفلت أو خرسانة) (٤/٦/٨)

طريق مهيأ أو مسلوك (٣)

طريق صالح للمرور

درب غير صالح للتعبير

العرض نكسى / عرض الرصيف / أسفلت (٩/١٦/٢٤)

العرض نكسى / عرض الرصيف / خرسانة (٤/٦/٨)

سكة حديد ذات اتساع عادى

سكة حديد كهربائية ذات اتساع عادى

سكة حديد ضيقة أو جرارة

١- محطة ٢- سيمافور ٣- سيمافور

خط تلغراف

ملحوظة : خطوط التليفون والتليغراف والفنار والمياه

ملحوظة : الطرق بدون تحديد وقت بيانه مقياس رسم أصغر

ملحوظة : خطوط الكهرباء والتليفون والفنار والمياه

فصلوه ظهرت بالمسلح الاصطلاح بخط موازى

Mirada New Cairo
Cairo - ARE
ISTRA (EGYPT) BR.

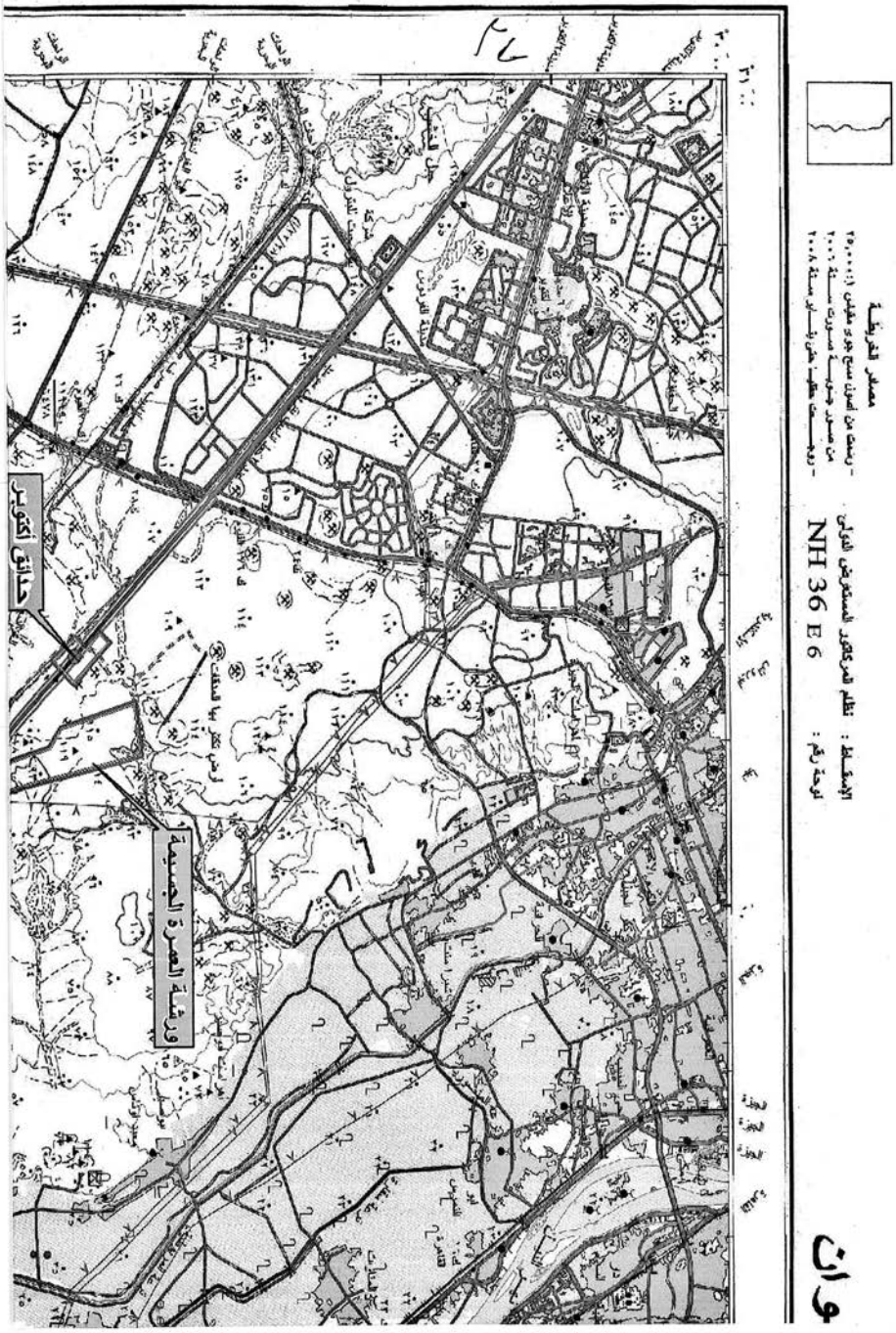
مصادر الخريطة
- رسمت من أصول مسح جوى مقياس ١:٢٥٠٠٠
من صور جوية صورت سنة ٢٠٠٠
- روجعت طبقا على واقع سنة ٢٠٠٨
الإسقاط : نظام الميركاتور المستعرض الدولى
لوحة رقم : NH 36 E 6
حدائق أكتوبر
ورشة العمرة الجديدة


الجيزة التابعة

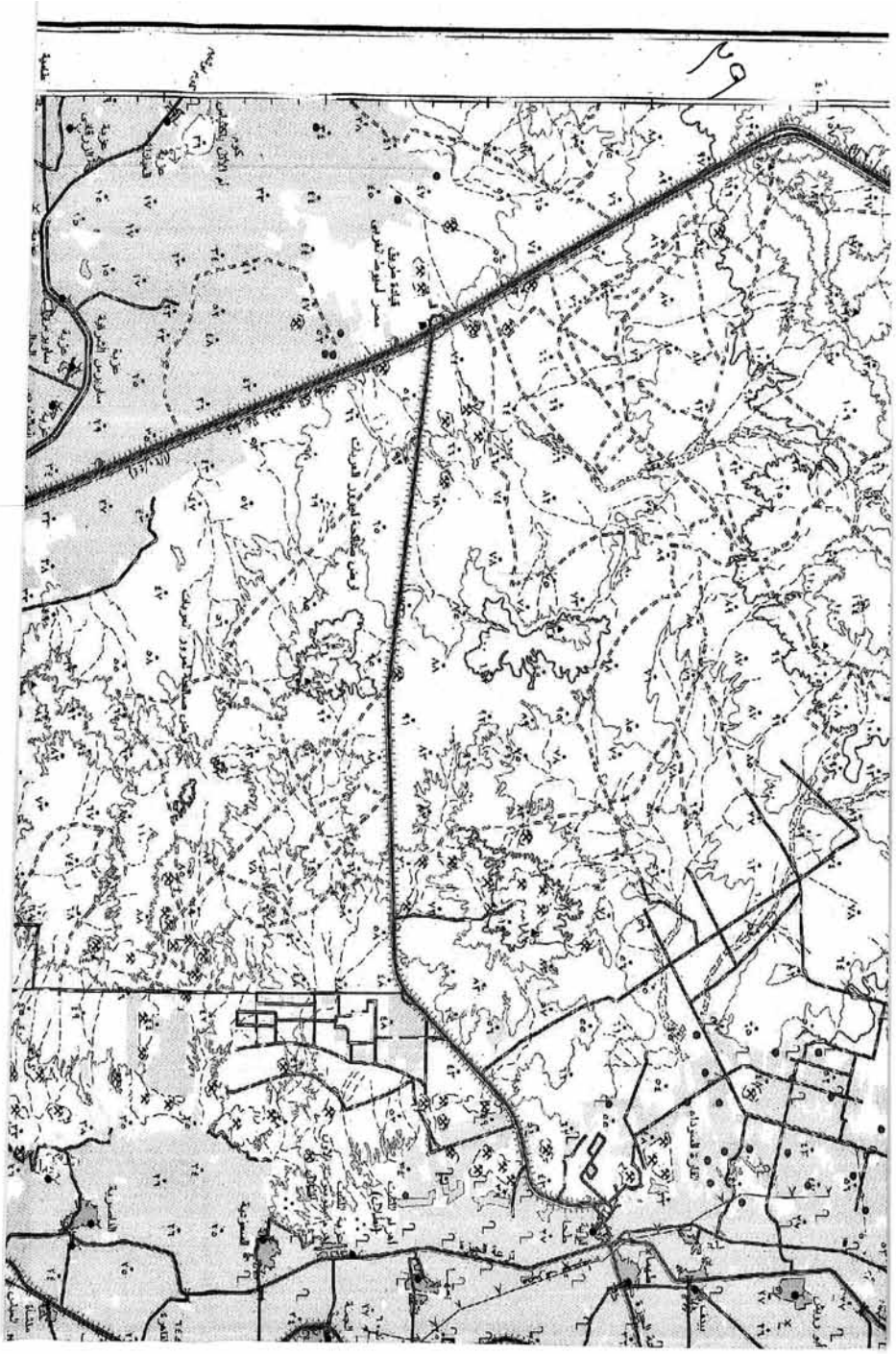

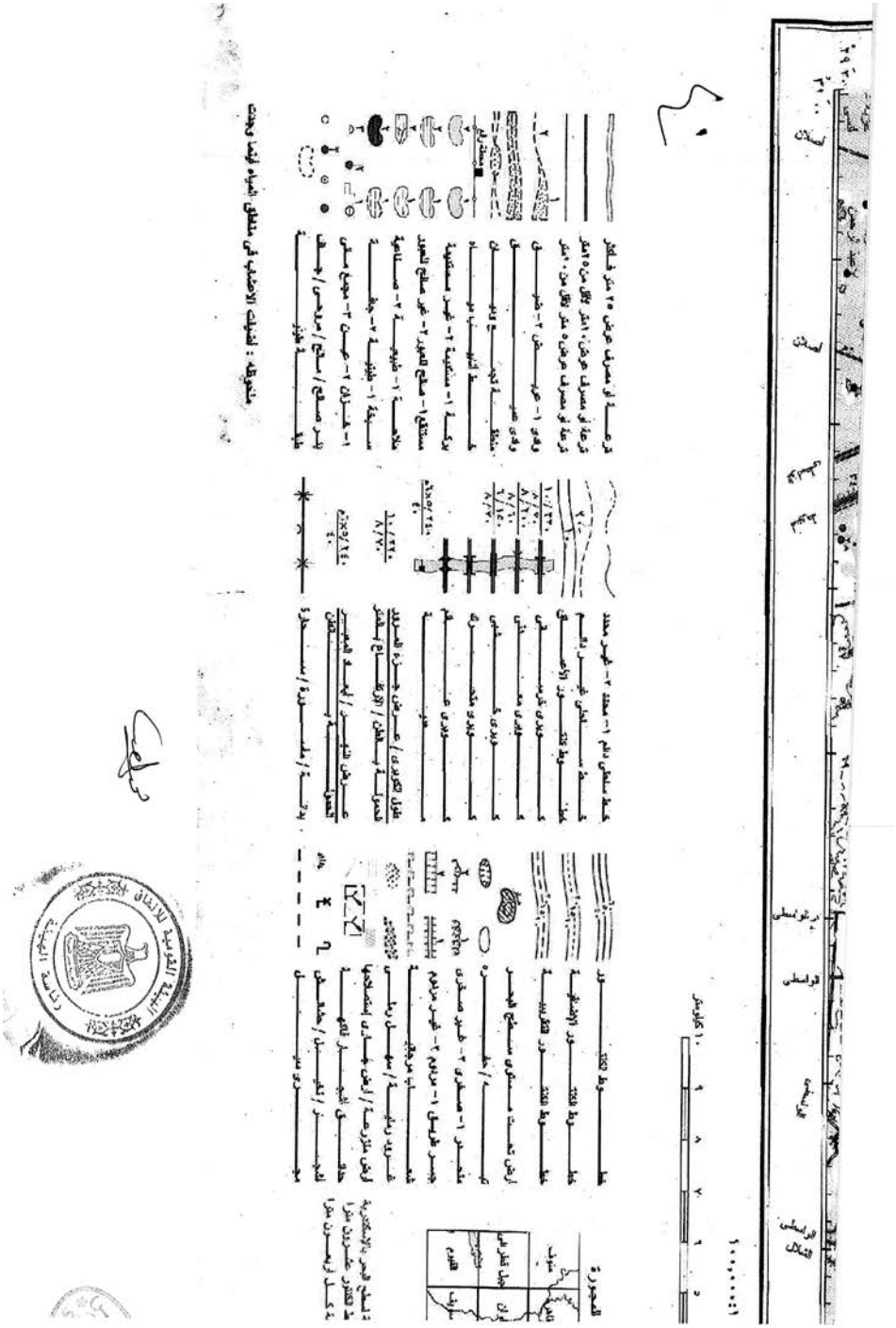
الواسطى
الواسطى
الواسطى
الواسطى
١:١٠٠,٠٠٠
١٠ كيلومتر
٩
٨
٧
٦
٥
الخريطة
سنبو
الفيوم
بنى سويف
جبل نظر على
الفيوم
بنى سويف
خط سكة حديد
خط طريق
خط طريق فرعى
خط سكة حديد فرعى
أرض تحت مستوى سطح البحر
مناجم ١- حصوى ٢- طين حصوى
جسر طريق ١- مزدوج ٢- غير مزدوج
شريط رملى / سهل رملى
أرض مزروعة / أرض جبلية
حدائق / غابات / نخيل
مجرى مائى / مصرف
قرعة أو مصرف عرض ٢٥ متر فأكثر
قرعة أو مصرف عرض ١ متر بأقل من ٢٥ متر
قرعة أو مصرف عرضه متر بأقل من ١٠ متر
وادى عميق
منخفض أو أنبوب ماء
مساقط أو أنابيب مياه
بركة ١- مستنقعة ٢- غير مستنقعة
مستنقع ١- مالح للملح ٢- غير مالح للملح
ملاحة ١- طبيعية ٢- صناعية
سبخة ١- طبيعية ٢- جافة
١- طرزان ٢- عين ٣- مجمع مائى
بئر صالح / سالح / مرصى / جاف
طلمبة / طلمبة
خط سكك حديد ١- مفرد ٢- غير مفرد
خط سكة حديد ١- أعلى غير ٢- أعلى
خط سكة حديد ١- أعلى ٢- أعلى
كوبرى قرب ١- أعلى
كوبرى معدنى
كوبرى كمرى
كوبرى مكسر
كوبرى عائم
هدم
طول الكوبرى / عرض جزء الممر
الحمولة بالطن / الارتفاع بالمتر
عرض الممر / الحمولة بالطن
بوابة / ملتقى / سدة
ملحوظة : الخطوط الاحتياطية فى مناطق المياه ليست وجدت
رئاسة الجمهورية
الهيئة القومية للإنتاج

جمهورية مصر العربية

جبل قط

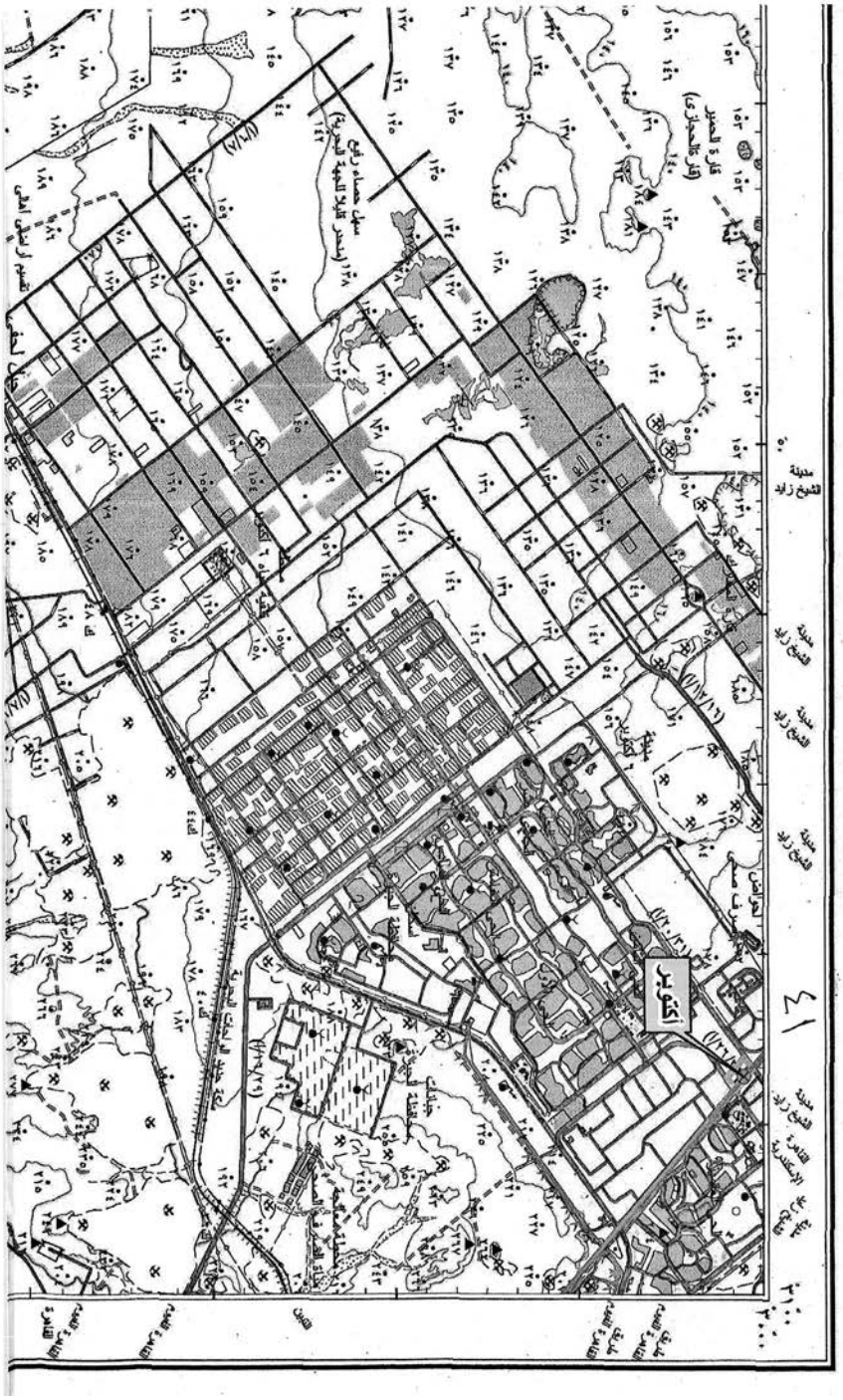

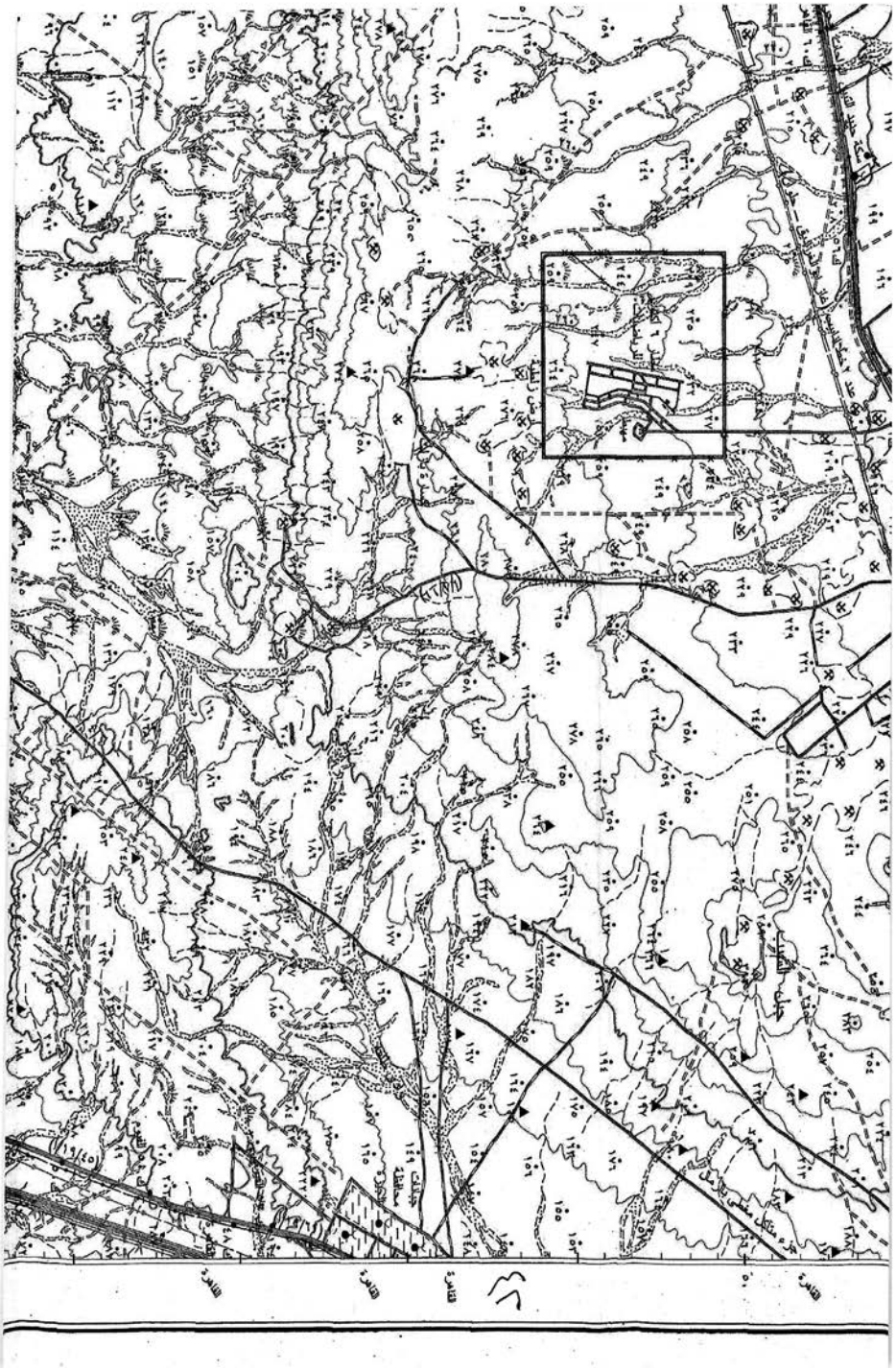

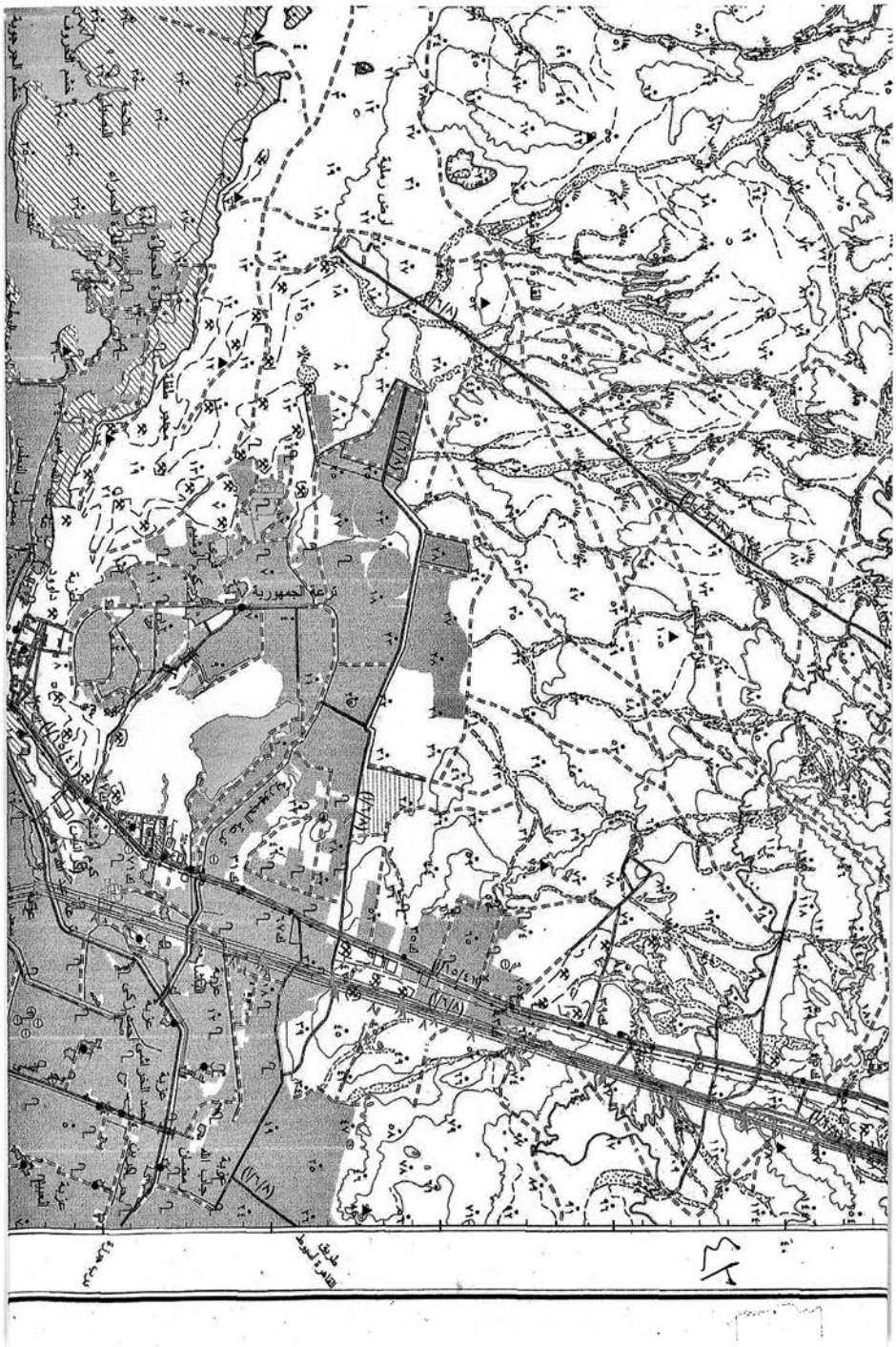
ترعة الجمهورية
طريق القاهرة السويس

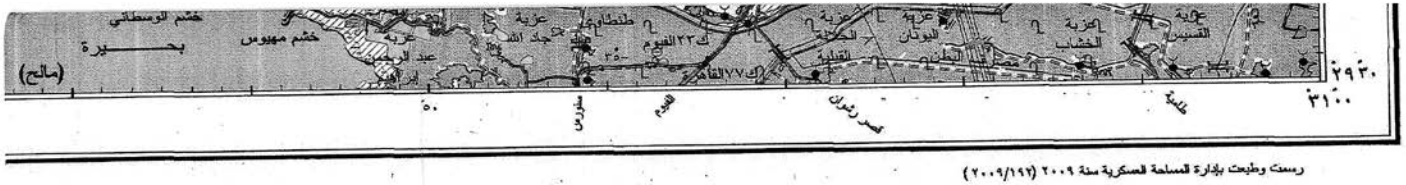

رسمت وطبعت بإدارة المساحة العسكرية سنة ٢٠٠٩ (٢٠٠٩/١٩٢)

مقياس الر

١٠٠٠ متر صفر ١ ٢ ٣ ٤

٤٤

طريق أوتوستراد بجزيرة في الوسط
طريق مرصوف (أسفلت أو خرسانة)
طريق ممهد أو مدكوك
مدق صالح للعربات
درب غير صالح للعربات
العرض الكلي / عرض الرصف / أسفلت
العرض الكلي / عرض الرصف / خرسانة
سكك حديدية ذات إتساع عادى
سكك حديدية كهربائية ذات إتساع عادى
سكك حديدية ضيقة أو جرارة
١- محطة ٢- رصيف ٣- سيمافور
خط تليفون

(أ/١٦/٢٤)
(ع/٦/٨)
(٦)
(أ/١٦/٢٤)
(ع/٦/٨)
مزدوج مفرد
مزدوج مفرد

حدود دولية ١- مخططة ٢- غير مخططة
حدود دولية مؤقتة
حدود المحافظات
مناطق ١- سكنية ٢- حكومية
مباني أهلية بالمواد المحلية
مصانع - مداشن مصانع
مساجد - كنيسة - معبد
مقابر مسلمين / مسيحيين / يهود
سور مباني / سور سلك
خطوط القوى الكهربائية (على أبراج)
خطوط القوى الكهربائية (على أعمدة)
خطوط أنابيب البترول
خطوط أنابيب الغاز

مجول

١- نقط جيوديسية ٢- نقط مثلثات
علامات تسوية (رويير)
نقط ارتفاع (بالمتر)
نقط مراجعة عامة
عوامة مضيئة - عوامة غير مضيئة - فنارة
أرصاد / محطة إذاعة / سارى
مناجم أومحاجر ١- مستغلة ٢- غير مستغلة
أرض هبوط - مطارات
آثار / أطلال
مخازن مواد مشتعلة - محطة بنزين
برج ميكروويف - تليفون طوارئ
برج بترول أو غاز

للوحة

القاهرة
حلوان
بنى سويف

الإرتفاعات مقدرة بالمتر الفاصل الرأسى ٥٠

ملحوظة : خطوط التليفون وأنابيب البترول والغاز والمياه المدفونة ظهرت بنفس الاصطلاح بخط منجرا

Mivida New Cairo
Cairo - ARE
YSTRA (EGYPT BR.)

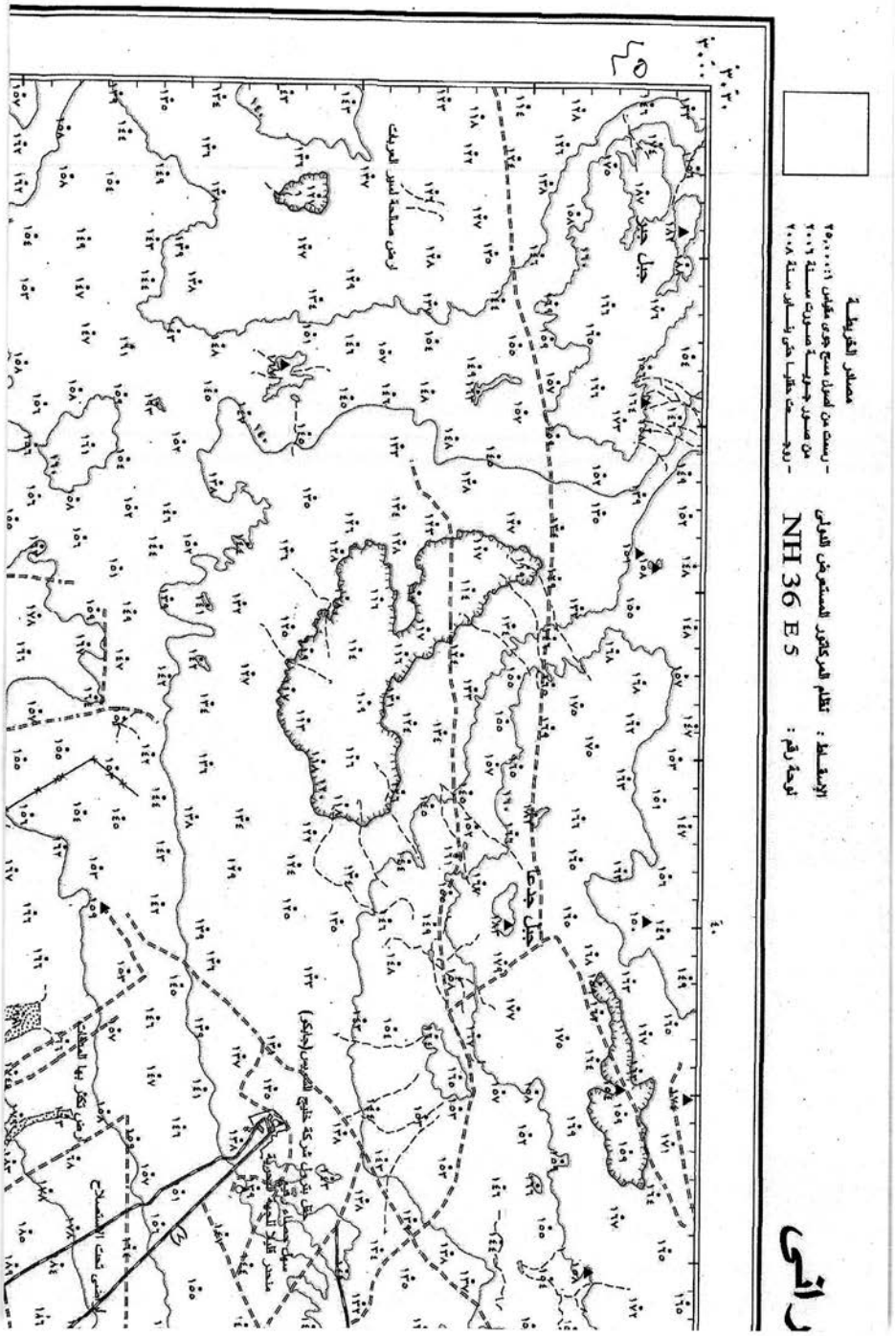
مصادر الخريطة
- رسمت من أصل جوى مقياس ١:٢٥,٠٠٠
من صور جوية صورت سنة ٢٠٠٦
- روجعت حقليا حتى يناير سنة ٢٠٠٨
الإسقاط : نظام المركاتور المستعرض الدولى
لوحة رقم : NH 36 E 5
جبل جلالة
جبل خدا
أرض مسلحة أسير العريش
٣٠٣٠
٣٠٠٠

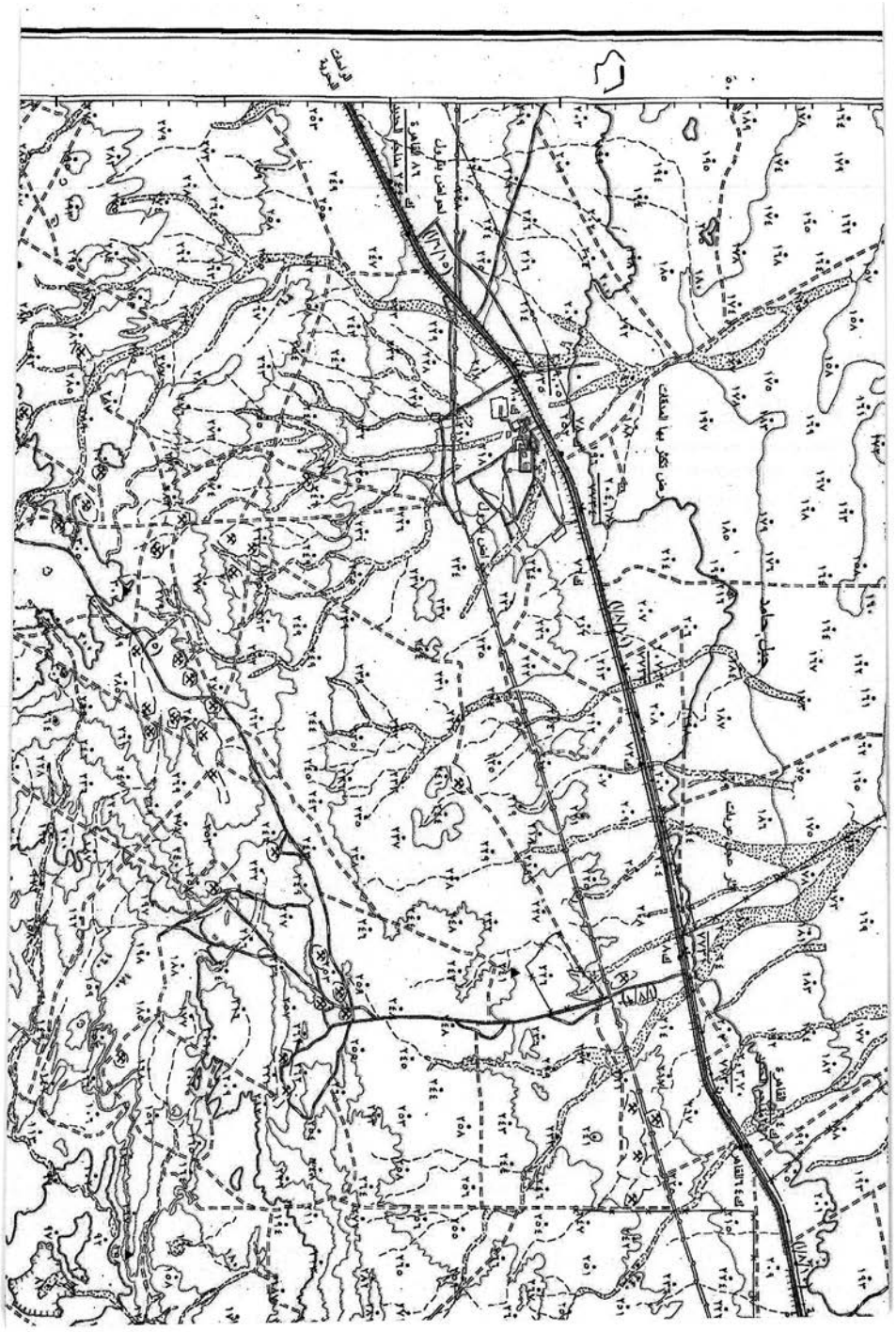

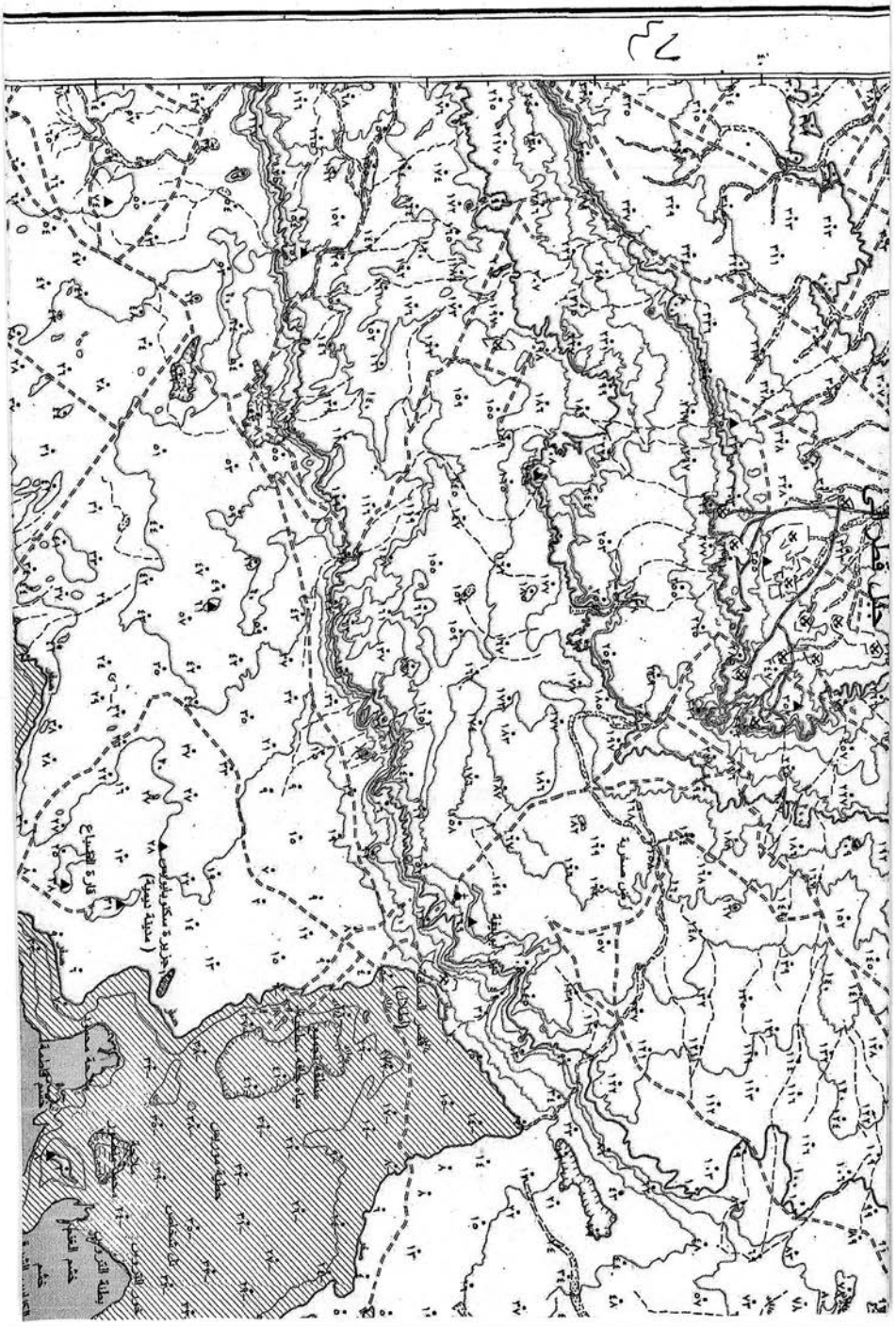

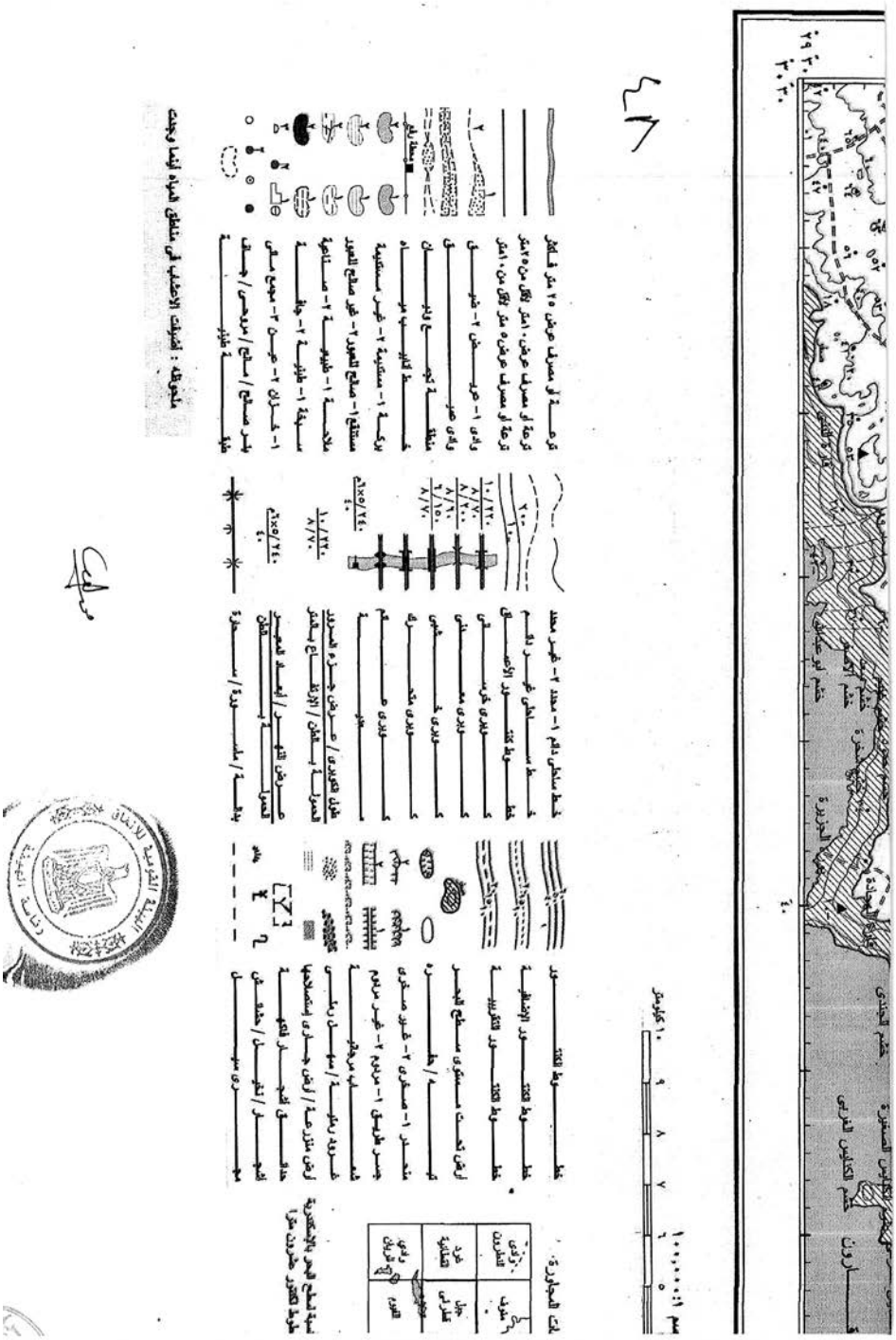
خليج الكاليس الصغيرة
خليج الكاليس الغربى
خليج الجاحدة
خليج الجزيرة
خليج ابو عكاش
خليج الشيخ
خليج الحمرة
خليج الشيخ
خليج الحمرة
خليج الجزيرة
خليج ابو عكاش

جمهورية مصر العربية

بئر ٧

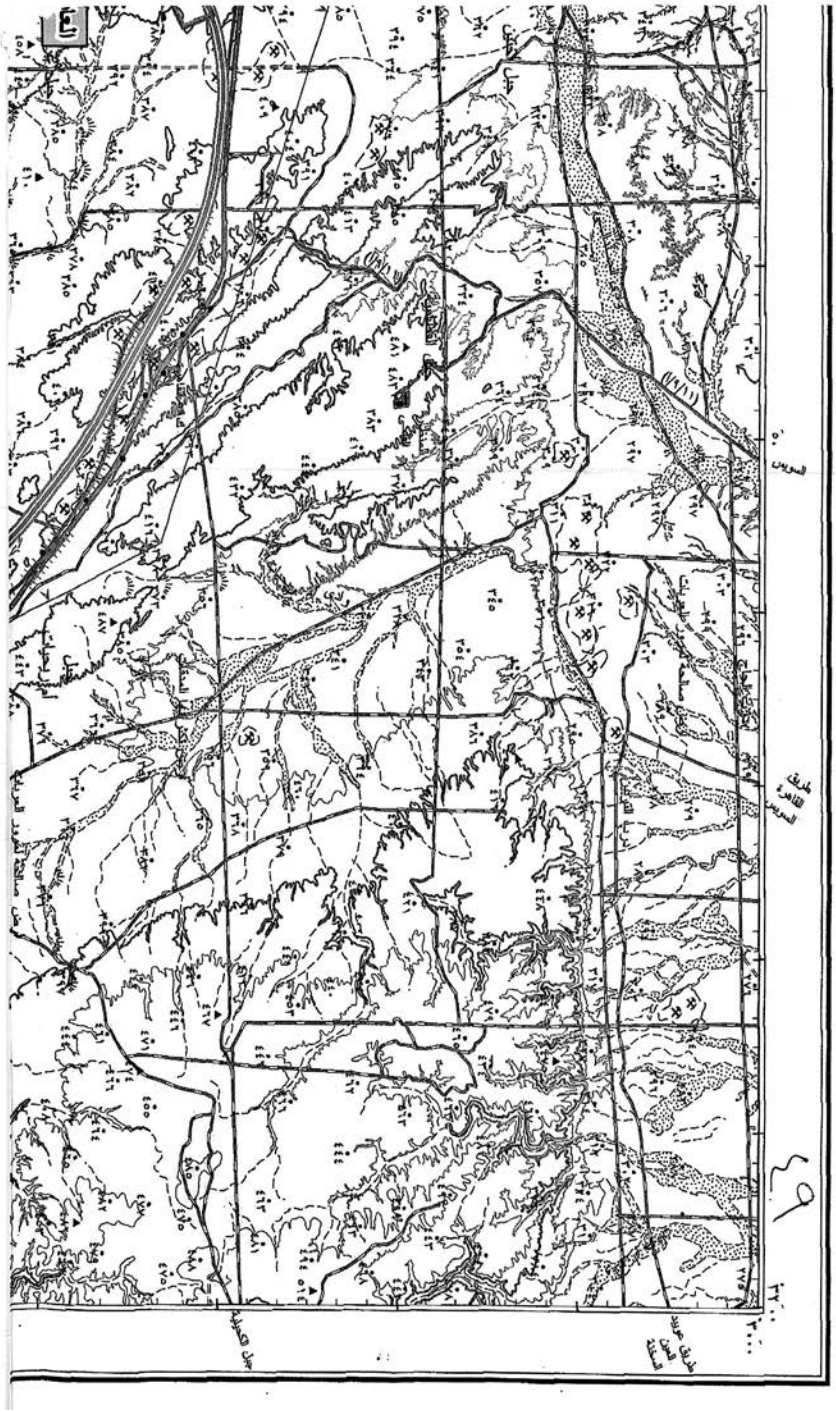

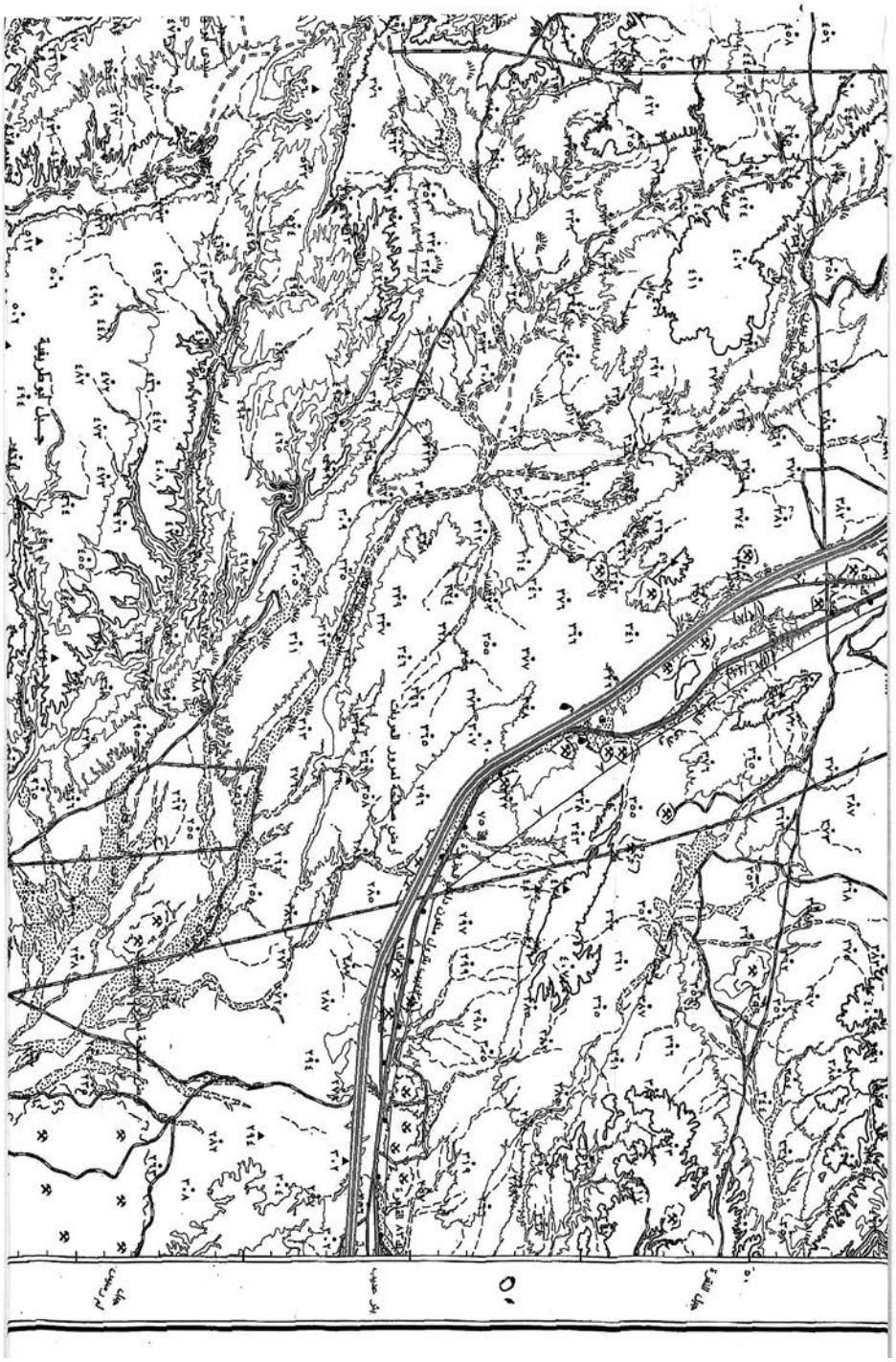

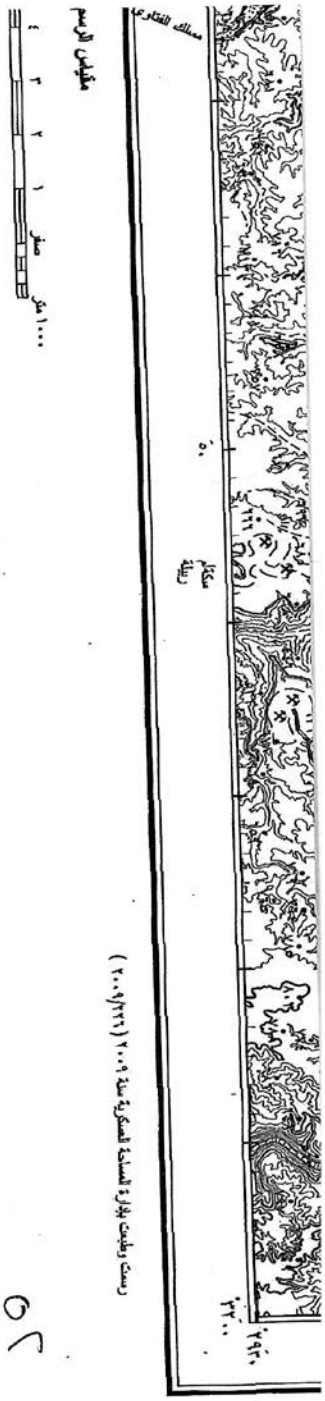
رسمت وطبعت بإدارة المساحة العسكرية سنة ٢٠٠٩ (٢٠٠٩/٢٢٦)
مقياس الرسم
١٠٠٠ متر صفر
الرموز
١- نقطة جيوديسية ٢- نقطة مثلثات
علامات تسوية (ريبيرز)
نقطة إرتفاع (بفنس)
نقطة مراجعة علمية
حدود دولية ١- مخططة ٢- غير مخططة
حدود دولية
حدود المحافظات
مناطق ١- سكنية ٢- حكومية
مبانى الهيئة بالمرك العملية
مصانع - مدابغ - مصارع
مسجد - كنيسة - معبد
مقابر مسلمين / مسيحيين / يهود
سور مبنى / سور سلك
خطوط القوى الكهربائية (على أبراج)
خطوط القوى الكهربائية (على أعمدة)
خط مرتفع أنبوب البترول
خط مرتفع أنبوب الغاز
طريق أوتوستراد بجزيرة وفى الوسط
طريق مرصوف (أسفلت أو خرسانة)
طريق ممهد أو مدكوك
مسلك مصاعد للعربات
درب غير مصاعد للعربات
العرض الكلى / عرض الرصف / لمسافات
العرض الكلى / عرض الرصف / خرسانة
سكك حديد ذات إتساع عادى
سكك حديد كهربائية ذات إتساع عادى
سكك حديد ضيقة أو جرارة
١- محطة ٢- رصيف ٣- سيفنور
خط تليفون
خط تليفون أو تلغراف
الارتفاعات مقدرة بالمتر
الفاصل الرأسى لخطوط
رأس المنطقة المر
ملحوظة : خطوط التليفون والتليفون والتلغراف والمياه
المنطقة ظهرت بالمقياس الاصطلاح بخط مميزا

ملحق

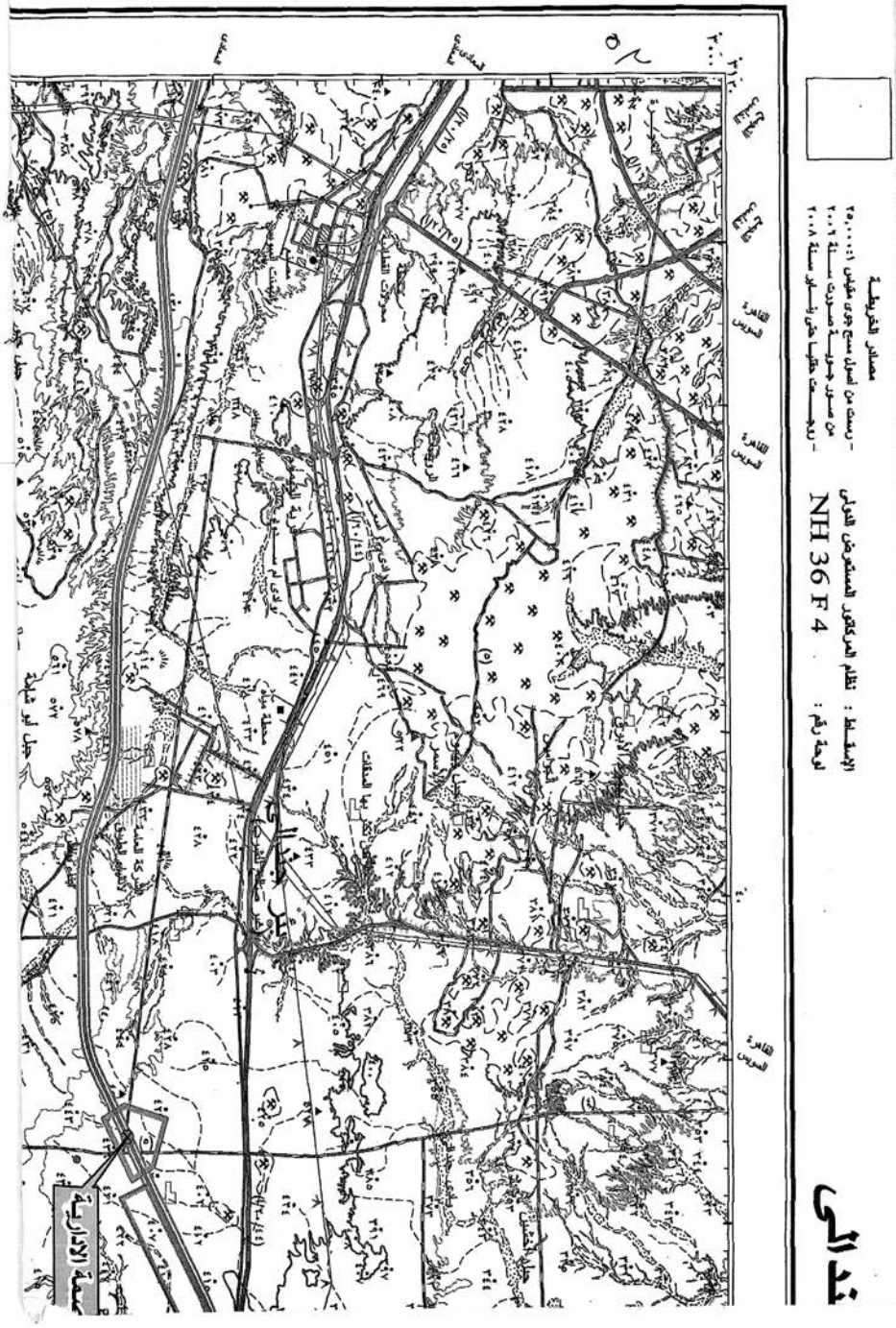
مصادر الخريطة
- رسمت من أصول مسح جوى مقياس ١:٢٥,٠٠٠
من مصور جوية صورت سنة ٢٠٠٦
- راجعت طبقا فى نوفمبر سنة ٢٠٠٨
الإسقاط : نظام المركاتور المستعرض الدولى
لوحة رقم : NH 36 F 4
القاهرة
السويس
محطة الإدارية



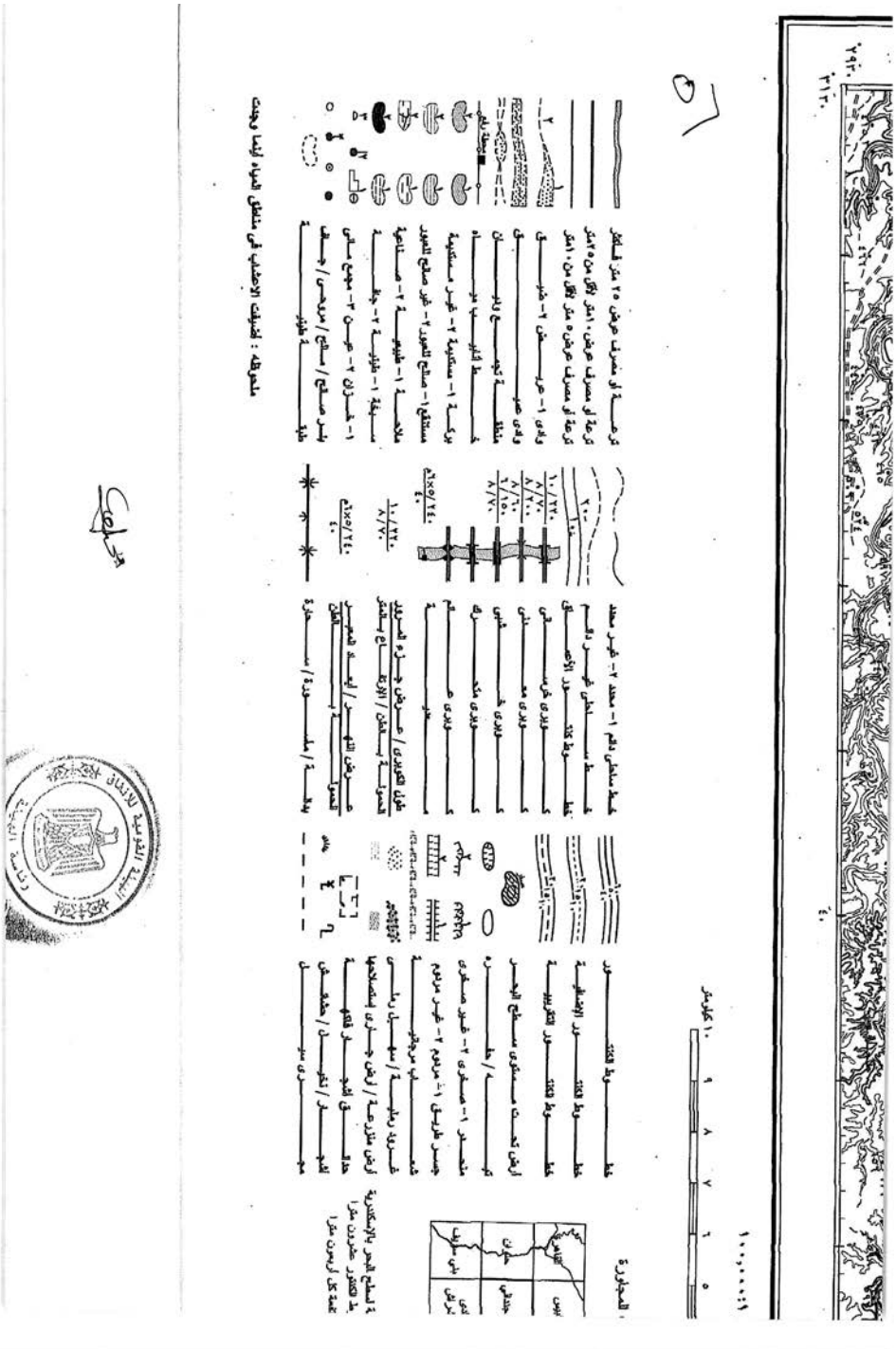
ملحوظة : تعريفات الاضلاع فى منطقى الميناء أينما وجدت

جبل

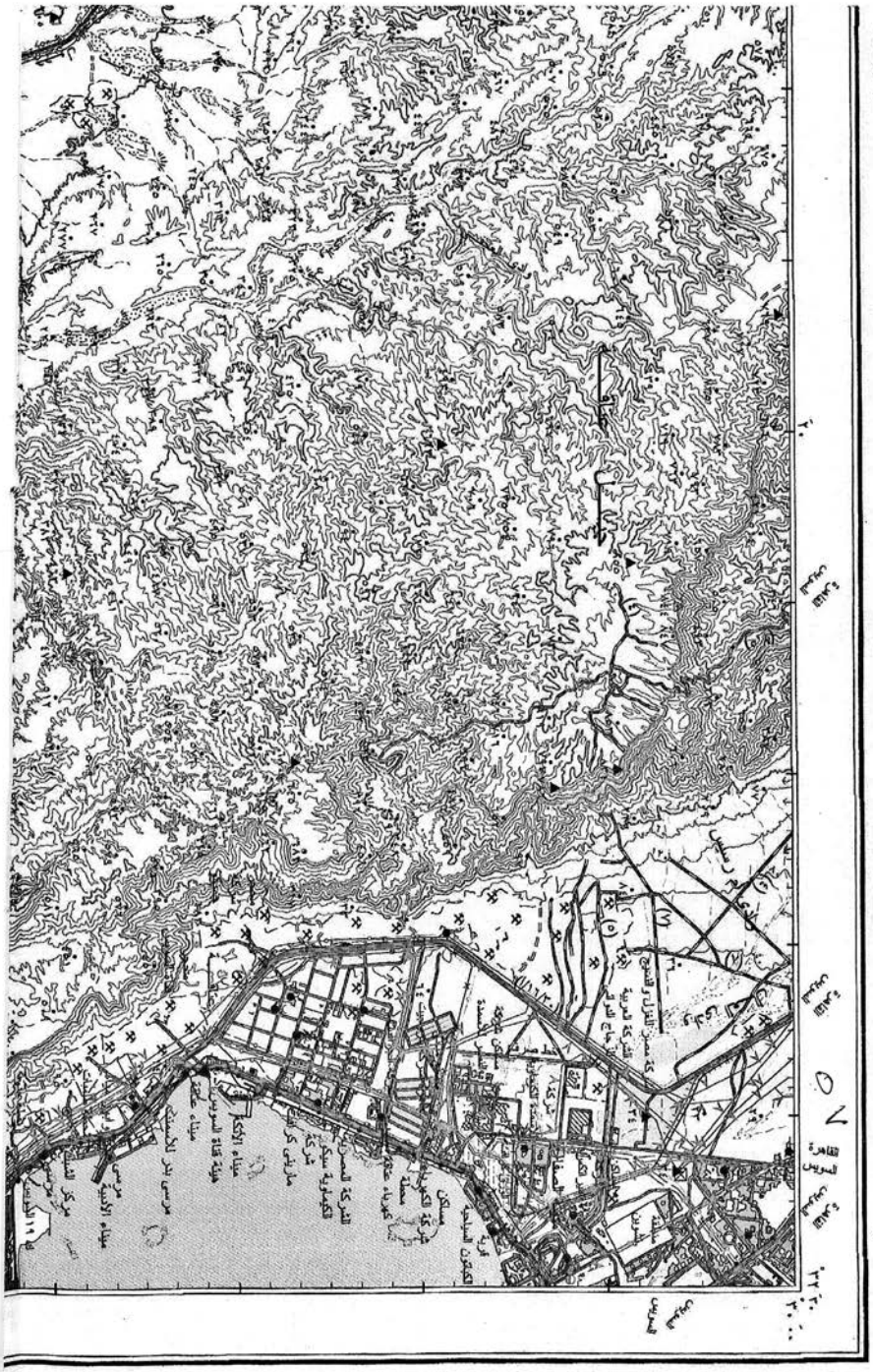

جمهورية مصر العربية

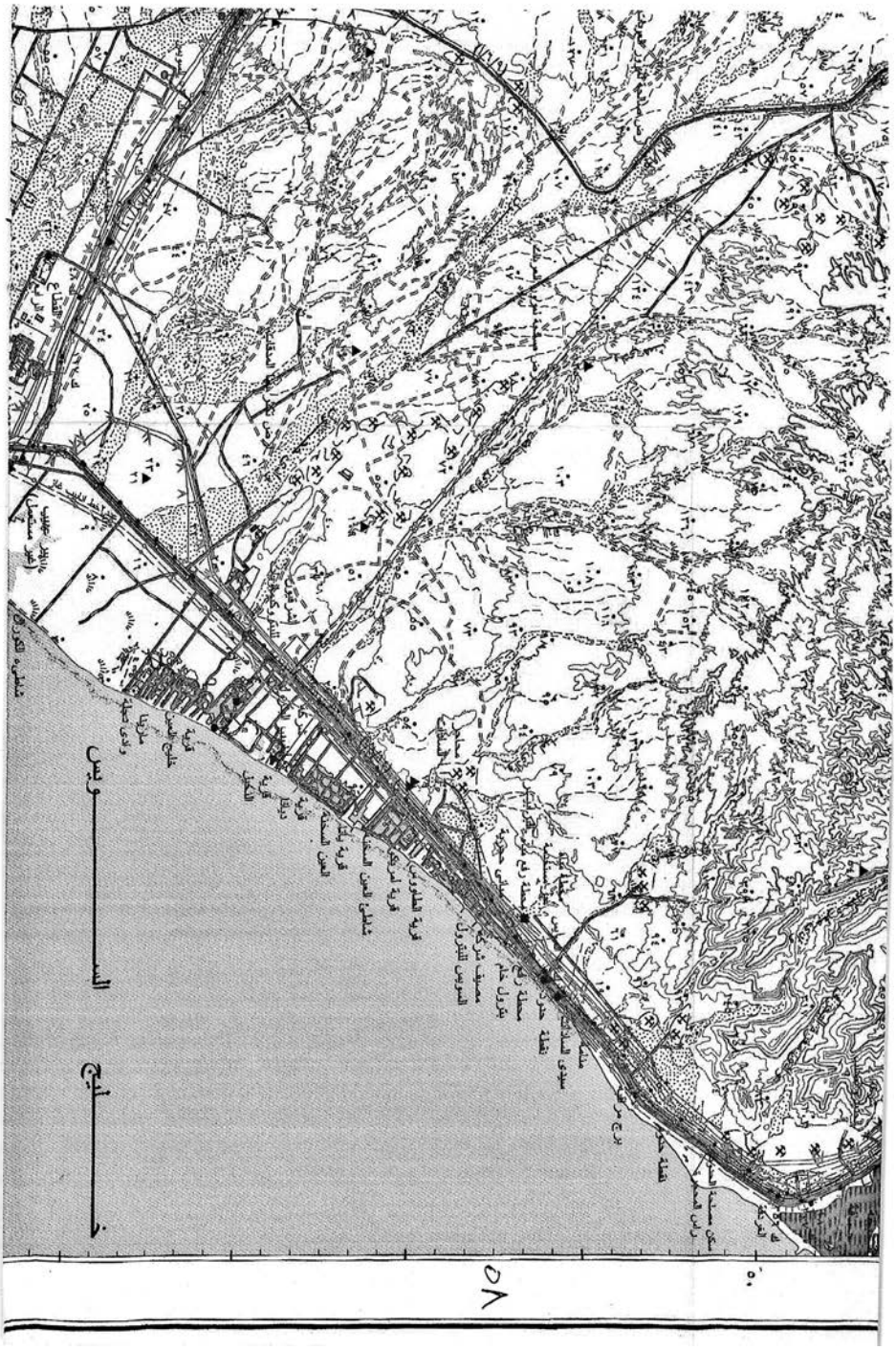




رسمت وطبعت بإدارة المساحة العسكرية سنة ٢٠٠٩ (٢٠٠٩/٦٥)
مقياس الرسم
١٠٠٠٠ متر
طريق أوتوستراد بجزيرة في الوسط
طريق مرصوف (السلك أو خرسانة)
طريق مرصوف ولو سلك
طريق صالح للعربات
درب غير صالح للعربات
العرض الكلي / عرض الرصيف / المسافة
العرض الكلي / عرض الرصيف / خرسانة
سكة حديدية ذات اتساع عادي
سكك حديدية كهربائية ذات اتساع عادي
سكة حديدية ضيقة أو جرارة
١- محطة ٢- رصيف ٣- سوستر
خط تليفون
١- نقط جيوديسية ٢- نقط مثلثات
علامات ترسيمية (ريبير)
نقط إرتفاع (بلنس)
نقط مراقبة عادية
عوامة مضيئة - عوامة غير مضيئة - فنارة
رصيف / محطة قاعة / سارى
منارة أو محاجر ١- مستعملة ٢- غير مستعملة
أرض هبوط - مطار
قلعة / لاج
مشرف سراي مشتعلة - محطة بنزين
برج ميكروويف - تليفون طوارئ
برج مراقبة أو غاز
الإرتفاعات مقدرة بالمتر والمسافات بالمتر
الفصل الرأسي لخطوط الكنتور وفي المناطق المرتفعة
للوحات الا
مصر مثلث الأرز
البحر الأبيض المتوسط
شمال
شرق
الدلتا
شمال
غرب
الدلتا
ملحوظة : خطوط التليفون والتليب الدوبلي والتلغراف والمياه المعلقة ظهرت بنفس الاصطلاح بخط مجزأ

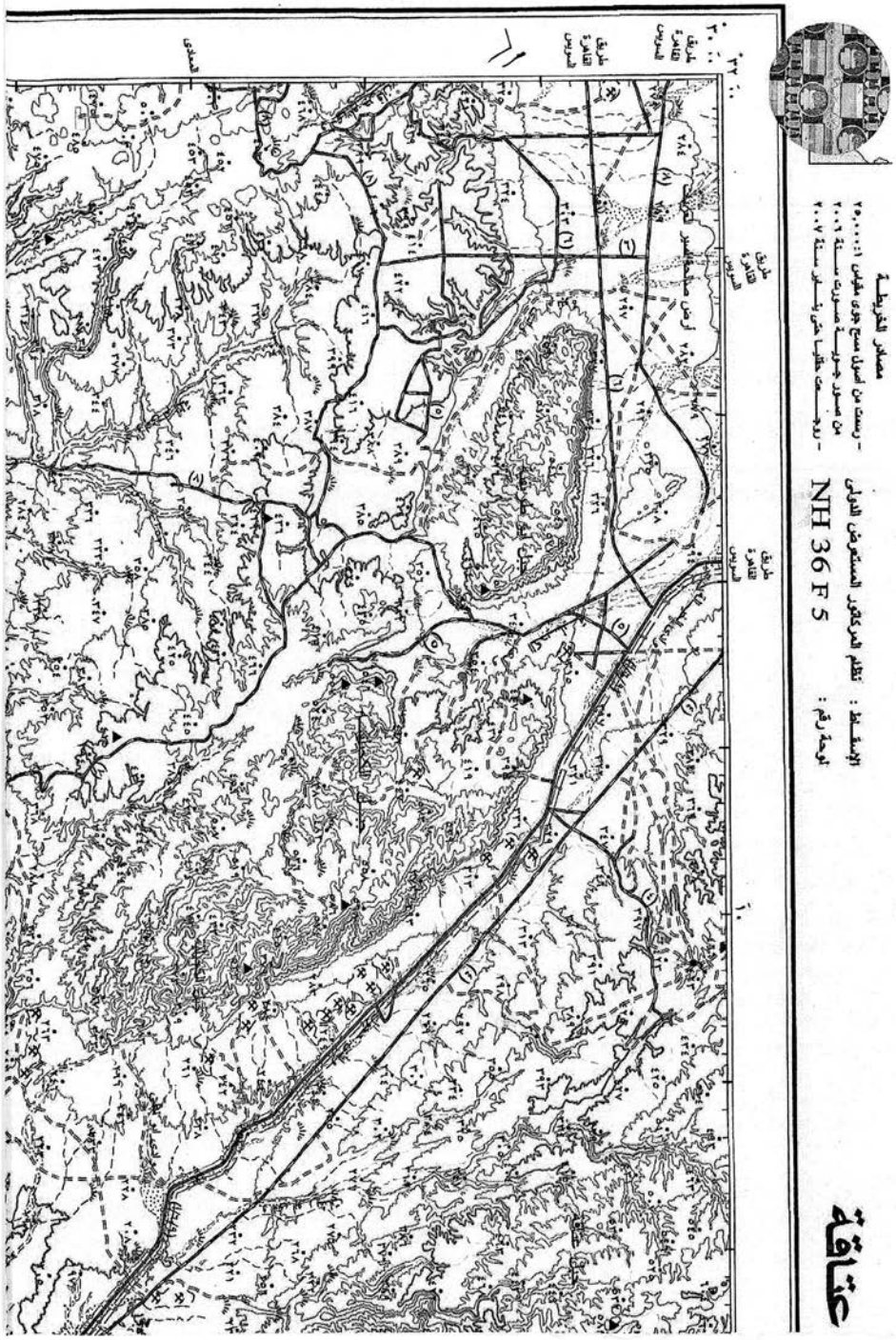
مصادر الخريطة
- رسمت من أصول مسح جوى مقياس ١:٢٥٠٠٠
من مصور جوية صورت سنة ٢٠٠٦
- رفعت طبقا حتى يناير سنة ٢٠٠٧
الإسقاط : نظام المركاتور المستعرض الدولى
لوحة رقم : NH 36 F 5
طريق القاهرة السويس
طريق القاهرة السويس
طريق القاهرة السويس
أرض صحراوية
المسدى

ملاحظة

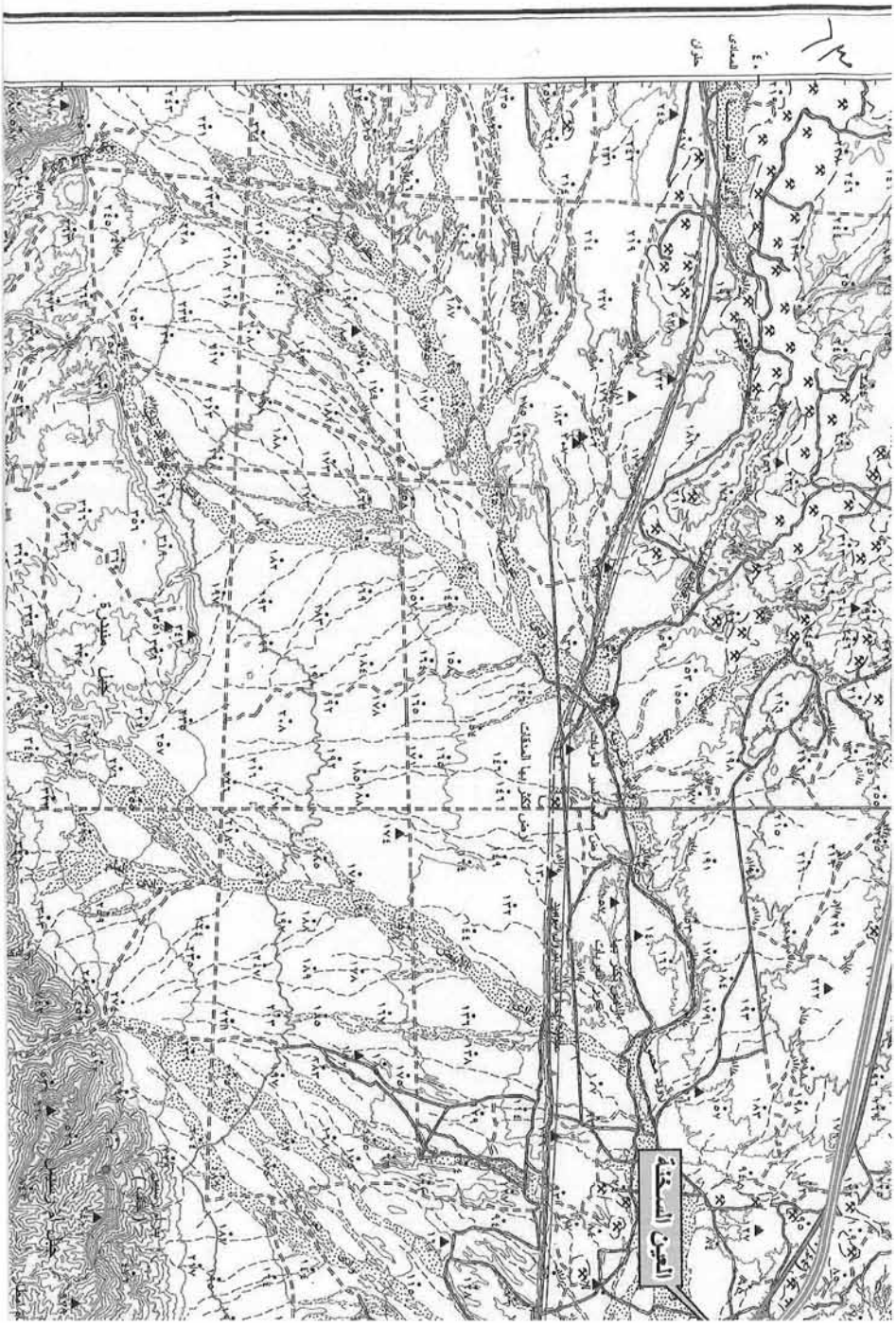
العين السخنة

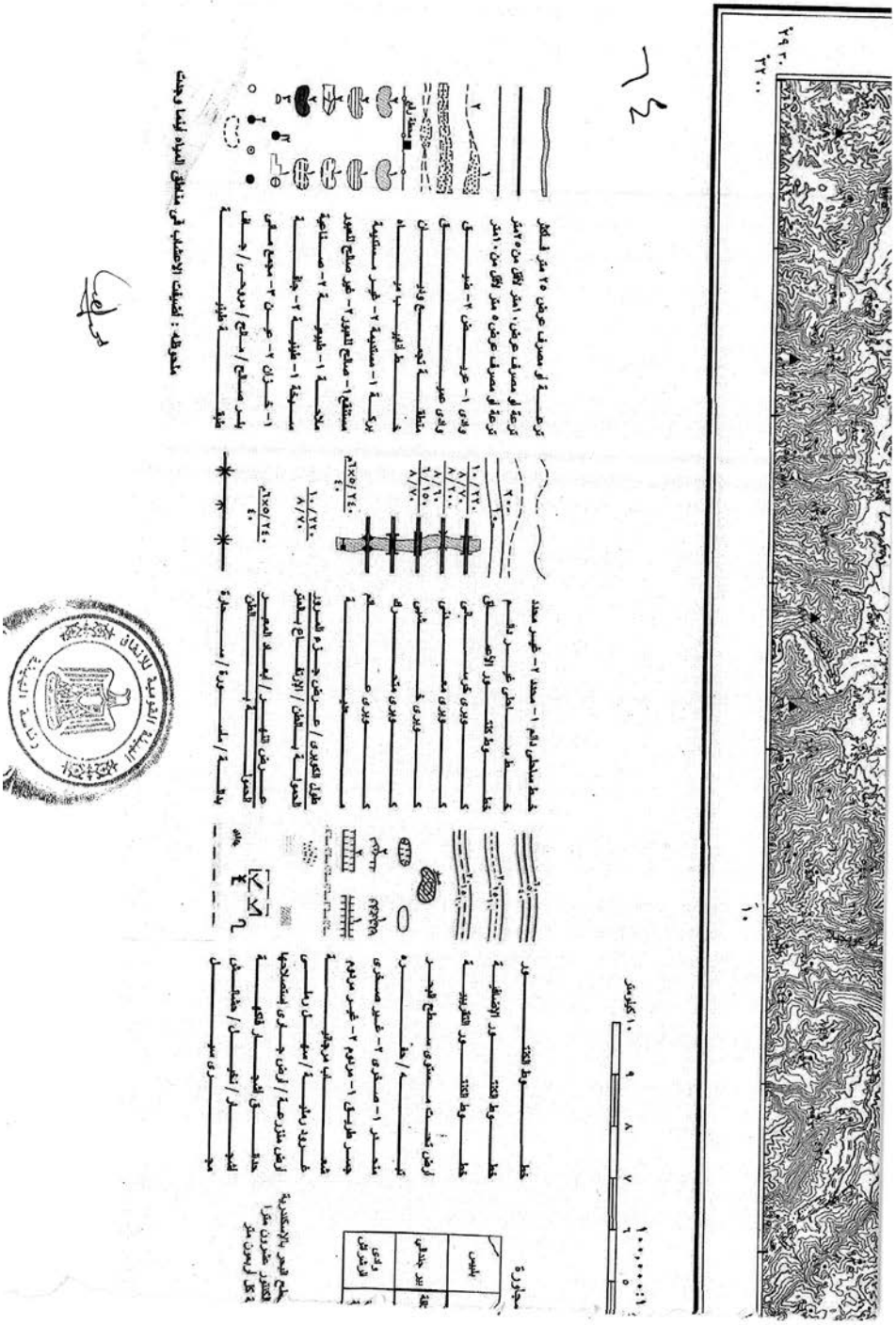
مجاورة
بلبيس
تلة ابو جندلي
وادي الرشراش
خط الحجر بالإسكندرية
٤٤٥٢٢٠ عشرون مترا
٤ كل ربعون مترا
خط سلطى دائم ١- محدد ٢- غير محدد
ملحوظة : تشيفت الاعشاب فى منطقة المياه أينما وجدت