قرار رئيس مجلس الوزراء

رقم ٤٨٥٢ لسنة ٢٠٢٥

رئيس مجلس الوزراء

بعد الاطلاع على الدستور ؛

وعلى قانون نظام الإدارة المحلية الصادر بالقانون رقم ٤٣ لسنة ١٩٧٩ ولائحته التنفيذية ؛

وعلى القانون رقم ١٠ لسنة ١٩٩٠ بشأن نزع ملكية العقارات للمنفعة العامة ولائحته التنفيذية ؛

وعلى قرار رئيس الجمهورية رقم ٣٠٤ لسنة ٢٠٢٤ بتفويض رئيس مجلس الوزراء فى بعض الاختصاصات ؛

وعلى قرار رئيس مجلس الوزراء رقم ٤٠٧٧ لسنة ٢٠٢٤ باعتبار مشروع إنشاء الخط الأول للقطار الكهربائى السريع (السخنة - العاصمة الإدارية - العلمين - مطروح) فى المسافة من برج العرب حتى مطروح بطول (٢٩٦) كم فى نطاق محافظتى الإسكندرية ومطروح من أعمال المنفعة العامة ؛

وبناءً على ما عرضه نائب رئيس مجلس الوزراء للتنمية الصناعية ووزير وزارتى الصناعة والنقل ؛

قرر :

(المادة الأولى)

يُضاف إلى أعمال المنفعة العامة الصادر بشأنها قرار رئيس مجلس الوزراء رقم ٤٠٧٧ لسنة ٢٠٢٤ المشار إليه ، بعض مسطحات الأراضى والعقارات اللازمة لتنفيذ مشروع إنشاء الخط الأول للقطار الكهربائى السريع (السخنة - العاصمة الإدارية - العلمين - مطروح) فى المسافة من برج العرب حتى مطروح بطول (٢٩٦) كم فى نطاق

محافظتى الإسكندرية ومطروح ، وذلك على النحو الموضح بالمذكرة الإيضاحية والخرائط المساحية والكشوف وكروت الوصف المرفقة .

(المادة الثانية)

يستولى بطريق التنفيذ المباشر لصالح الهيئة القومية للأنفاق على مسطحات الأراضى والعقارات الإضافية المشار إليها فى المادة السابقة ، والمبين موقعها ومساحتها وحدودها وأسماء ملاكها الظاهرين بالمذكرة الإيضاحية والخرائط المساحية والكشوف وكروت الوصف المرفقة .

(المادة الثالثة)

يُنهى تخصيص الأراضى والعقارات المملوكة لجهات حكومية ، والموضح بيانها وملاكها الظاهرين بالخرائط المساحية والكشوف وكروت الوصف المرفقة ، ويعدل تخصيصها لصالح الهيئة القومية للأنفاق .

(المادة الرابعة)

يُنشر هذا القرار فى الجريدة الرسمية .

صدر برئاسة مجلس الوزراء فى ٣ رجب سنة ١٤٤٧ هـ

(الموافق ٢٣ ديسمبر سنة ٢٠٢٥ م) .

رئيس مجلس الوزراء

دكتور/ مصطفى كمال مدبولى

وزارة النقل

مذكرة إيضاحية

لقرار رئيس مجلس الوزراء

بشأن تعديل قرار رئيس مجلس الوزراء رقم ٤٠٧٧ لسنة ٢٠٢٤

بتاريخ ٢٠٢٤/١١/٢٥ ، صدر قرار السيد الدكتور رئيس مجلس الوزراء رقم ٤٠٧٧ لسنة ٢٠٢٤ باعتبار مشروع إنشاء الخط الأول للقطار الكهربائى السريع (السخنة - الإسكندرية - العلمين - مطروح) فى المسافة من برج العرب حتى مطروح بطول ٢٩٦كم بنطاق محافظتى الإسكندرية ومطروح بمساره ومرافقه وجميع منشآته من أعمال المنفعة العامة ، وتم نشره بالجريدة الرسمية بعددها رقم ٤٩ مكرر (د) الصادر بتاريخ ٢٠٢٤/١٢/١٢

وقد تطلب إضافة بعض مسطحات الأراضى اللازمة لتنفيذ الآتى :

١ - إضافة طرق الاقتراب للمحطات بعد الانتهاء من التصميم.

٢- إضافة الجزء الخاص بوصلة الربط مع حوش التبادل والتخزين بمنطقة العامرية .

٣- إضافة حوش صيانة القطارات فى منطقة رأس الحكمة .

٤ - تعديل بعض مواقع محطات الكهرباء الخاصة بتغذية القطار السريع وذلك نتيجة للتعديل فى التصميمات ومصادر التغذية الكهربائية .

وذلك مما يتطلب تعديل قرار السيد الدكتور رئيس مجلس الوزراء رقم ٤٠٧٧ لسنة ٢٠٢٤ لإضافة هذه المسطحات إلى أعمال المنفعة العامة للمشروع .

ونظرًا للطبيعة الخاصة للمشروع والتى تقتضى تعدد مواقع العمل فإنه يتعذر حصر جميع ملاك الأراضى والعقارات المتداخلة مع المشروع ومساحة ما يملكه كل منهم وما قد يتطلبه المشروع من أجزاء إضافية إلا بعد صدور القرار بتقرير صفة النفع العام وبدء أعمال اللجان المختصة فى الحصر .

وجدير بالذكر أنه سيتم تدبير مبلغ ٥٠٠ مليون جنيه وفقًا للتأشيرات العامة لموازنة الهيئة القومية للأنفاق للعام المالى ٢٠٢٥/ ٢٠٢٦ اللازمة للتعويضات التقديرية المبدئية للملاك الظاهرين ، وسوف يتم إيداعها خزانة الجهة المنفذة لهذا القرار طبقًا لما تحدده اللجنة المختصة المشكلة بالمادة (٦) من القانون ١٠ لسنة ١٩٩٠ وتعديلاته .

ولأهمية إنهاء إجراءات التنفيذ وإخلاء الأراضى على ذات المسطحات المطلوبة واعتبارها مخصصة للمنفعة العامة بصفه عاجلة إعتبارًا من تاريخ نشر القرار فى الجريدة الرسمية ، يتطلب الأمر تضمين قرار المنفعة العامة نص الاستيلاء بطريق التنفيذ المباشر على هذه الأراضى وما عليها .

وفى ضوء ذلك ، نتشرف بأن نرفق طيه مشروع قرار لتعديل قرار رئيس مجلس الوزراء رقم ٤٠٧٧ لسنة ٢٠٢٤ بإضافة بعض مسطحات الأراضى اللازمة لتنفيذ الخط الأول للقطار الكهربائى السريع فى المسافة من برج العرب حتى مطروح بطول ٢٩٦ كم بنطاق محافظتى الإسكندرية ومطروح والاستيلاء بطريق التنفيذ المباشر عليها إن كانت أملاك خاصة وإنهاء تخصيص الأراضى والمبانى المقامة عليها المملوكة لجهات حكومية، وتعديل تخصيصها لصالح الهيئة القومية للأنفاق بدون مقابل طبقًا للرسومات الموضحة، والخرائط المرفقة وذلك على النحو الموضح بعاليه .

وتفضلوا بقبول فائق الاحترام

نائب رئيس مجلس الوزراء للتنمية الصناعية

وزير الصناعة والنقل

فريق مهندس/ كامل عبد الهادى الوزير

كشوف بيان الملاك الظاهرين للأراضي المطلوب نزع ملكيتها لمشروع القطار الكهربائى السريع (العين السخنة -العلمين - مطروح) في المسافة من برج العرب حتى مطروح بطول ٢٩٦ كم

اسم المالك الظاهر	العنوان	وصف العقارات		الغرض من نزع الملكية
		المقاسات	نوع المنشأ	
ملكية خاصة	بجوار حوش التبادل وتخزين العامرية	المساحة ≈ ٩١٠١,٥ م٢	مزرعة اسماك ومزرعة دواجن	إنشاء وصلة الربط مع حوش تخزين العامرية
ملكية خاصة	بجوار محطة برج العرب	المساحة ≈ ٢٧٥٥٧ م٢	أرض زراعية	إنشاء طريق الاقتراب الخاص بمحطة برج العرب
ملكية خاصة	بجوار محطة الحمام	المساحة ≈ ١١٦٩٨٩ م٢	أرض زراعية	إنشاء طريق الاقتراب الخاص بمحطة الحمام
ملكية خاصة	بجوار محطة سيدي عبد الرحمن	المساحة ≈ ٣٥٣٥٦,٦٨ م٢	أرض فضاء + مباني	إنشاء طريق الاقتراب الخاص بمحطة سيدي عبد الرحمن
ملكية خاصة	بجوار محطة الضبعة	المساحة ≈ ٢٤٤٥٢,٦٣ م٢	أرض فضاء	إنشاء طريق الاقتراب الخاص بمحطة الضبعة
ملكية خاصة	بجوار محطة سوان	المساحة ≈ ٤٩٠٦٢,٥ م٢	أرض فضاء	إنشاء طريق الاقتراب الخاص بمحطة سوان
ملكية خاصة	بجوار محطة الماظة	المساحة ≈ ٤٤٦٢٨,٥ م٢	أرض فضاء	إنشاء طريق الاقتراب الخاص بمحطة الماظة
ملكية خاصة	بجوار محطة مرسى مطروح	المساحة ≈ ٩٢٢٦٤,٨٦ م٢	أرض فضاء	إنشاء طريق الاقتراب الخاص بمحطة مرسى مطروح

الجمهورية العربية المتحدة
الإقليم الجنوبي

ARAB REPUBLIC OF EGYPT

م ا ر ٤٨٥٢

كارت وصف نزع الملكية

كارت وصف نزع الملكية

العنوان : بجوار حوش تخزين العامرية

المالك الظاهر للأرض : ملكية خاصة

نوع المنشأ: مزرعة أسماك ومزرعة دواجن

المساحة التقريبية: ٩١٠١,٥ م٢

رقم المربع/ المساحة المطلوب نزع ملكيتها	الأستخدام الحالي	المساحة (م٢)	الغرض من أستخدامها بالمشروع
٩١٠١,٥ م٢	مزرعة أسماك ومزرعة دواجن	٩١٠١,٥ م٢	إنشاء وصلة الربط مع حوش تخزين العامرية

نقاط	الأحداثيات E	الأحداثيات N
١	٥٠٦٢٢٢,٥٣٣١	٩٣٠٢٣١,٤٤٥٧
٢	٥٠٦٢١٤,٠٨١٣	٩٣٠١٩٧,١١١٧
٣	٥٠٦٢٢٨,٤٤٨٤	٩٣٠١٦٥,٨٨٥١
٤	٥٠٦٢٥٣,٥١٨٥	٩٣٠١٣٠,٥١١٧
٥	٥٠٦٢٨٩,٥٣٥٦	٩٣٠٠٨٩,٤٤٤٣
٦	٥٠٦٣١٧,٤٥١٣	٩٣٠٠٥٧,٣٣٧٥
٧	٥٠٦٣٤٢,٢٠٩٥	٩٣٠٠١٧,٠٩٢
٨	٥٠٦٣٥٧,٢٣١٥	٩٢٩٩٦٦,٠٩٧٣
٩	٥٠٦٣٥٧,٨٣٧٧	٩٢٩٩١٥,٢٥٩٨
١٠	٥٠٦٣٤٧,٥٥٠٨	٩٢٩٨٧٢,٧٧٤٩
١١	٥٠٦٣٣٣,٨٦٢٥	٩٢٩٨٤٣,٥٣٩٩
١٢	٥٠٦٣٢٠,١٩٧٥	٩٢٩٨٢٣,٠٣٥١
١٣	٥٠٦٣٢٨,٩١٠٩	٩٢٩٨٠٢,٠١٣٣
١٤	٥٠٦٣٤٥,٦٩٦٣	٩٢٩٨٢٤,٥٥٢٣
١٥	٥٠٦٣٦٤,٩٧٥٨	٩٢٩٨٦٢,٣١٥٨
١٦	٥٠٦٣٧٧,٠٩١٩	٩٢٩٩٠٨,٣٦٠٨
١٧	٥٠٦٣٧٦,٨٧٢١	٩٢٩٩١٩,٩٨٧٣
١٨	٥٠٦٣٦٠,٨٠٦١	٩٣٠٠٢٤,٥٠٧٣
١٩	٥٠٦٣٣٥,٠٧٦٢	٩٣٠٠٦٧,٢٨٨٨
٢٠	٥٠٦٣٠٥,٩٧٤٨	٩٣٠١٠١,٠٣٢١
٢١	٥٠٦٢٦٨,٥٥٤٩	٩٣٠١٤٣,٦٩٨٩
٢٢	٥٠٦٢٤٤,١٧٠٠	٩٣٠١٧٧,٨٦٥٧

الجهاز القومي للإنشاء

ARAB REPUBLIC OF EGYPT
MINISTRY OF TRANSPORT

كارت وصف نزع ملكية



كارت وصف نزع ملكية

العنوان : بجوار محطة برج العرب

المالك الظاهر للأرض : ملكية خاصة

نوع المنشأ: أرض زراعية

المساحة التقريبية : ٢٧٥٥٧م٢

رقم المربع/ المساحة المطلوب نزع ملكيتها	الاستخدام الحالي	المساحة	الغرض من الاستخدام بالمشروع
٢٧٥٥٧ م٢	أرض زراعية	٢٧٥٥٧ م٢	إنشاء طريق الاقتراب الخاص بمحطة برج العرب

نقاط	الاحداثيات E	الاحداثيات N
1	477832.9262	910956.5958
2	477847.181	910939.577
3	477851.2918	910936.557
4	477862.7245	910922.9815
5	477864.7503	910919.2345
6	477866.1009	910916.7365
7	477899.4071	910878.4576
8	477906.6311	910871.4059
9	477917.1191	910863.8141
10	478006.7732	910815.2164
11	478218.8039	910700.2837
12	478207.4619	910679.3599
13	477994.8068	910794.6314
14	477904.2147	910843.7374
15	477884.2606	910855.285
16	477862.0503	910873.3657
17	477842.2963	910895.9401
18	477838.3107	910898.8788
19	477826.2315	910913.0543
20	477823.5201	910918.0975
21	477813.7173	910930.2791
22	477447.2607	911009.0195
23	476648.4959	910346.8987
24	476556.0105	910281.6958
25	476449.3486	910229.6261
26	476331.722	910194.8277
27	476208.4785	910180.2937
28	476026.1758	910175.2087
29	475831.8491	910197.6541
30	475831.3329	910206.8195
31	476026.5318	910183.401
32	476208.2181	910188.4897
33	476329.1444	910202.6698
34	476445.1397	910236.787
35	476548.8029	910286.9619
36	476643.2629	910353.2117
37	477442.2089	911015.4829

الهيئة القومية للأنفاق

ARAB REPUBLIC OF EGYPT
MINISTRY OF TRANSPORT

كارت وصف نزع ملكية

٤

كارت وصف نزع ملكية

العنوان : بجوار محطة الحمام

المالك الظاهر للأرض : ملكيات خاصة

نوع المنشأ: أرض زراعية

المساحة التقريبية : ١١٦٩٨٩ م٢

رقم المربع/ المساحة المطلوب نزع ملكيتها	الاستخدام الحالي	المساحة	الغرض من الاستخدام بالمشروع
١١٦٩٨٩ م٢	أرض زراعية	١١٦٩٨٩ م٢	إنشاء طريق الاقتراب الخاص بمحطة الحمام

نقاط	الاحداثيات E	الاحداثيات N
1	456738.2235	902888.6701
2	456723.5319	902932.0818
3	456724.2346	902965.7213
4	456737.6711	902997.906
5	456764.0662	903024.0796
6	456811.0346	903038.9541
7	456861.2215	903034.928
8	456912.9146	903029.3809
9	456968.4651	903033.5825
10	457012.4674	903046.7076
11	457287.3082	903163.6481
12	457311.4036	903170.9233
13	457342.8385	903168.9409
14	457764.3082	903055.7316
15	457822.7881	903051.5692
16	457889.5548	903064.1908
17	458133.3831	903148.8191
18	458574.2015	903331.4037
19	458613.5029	903370.6885
20	458626.9189	903408.1513
21	458624.5695	903453.823
22	458477.4066	903851.9784
23	458467.5709	903883.4329
24	458458.9393	903919.2081
25	458412.3056	904146.2955
26	458397.372	904197.7153
27	458377.8827	904245.3291
28	458300.2297	904392.0729
29	458291.1364	904434.9556
30	458306.6133	904476.4493
31	458340.509	904503.0746
32	458414.5857	904534.6609
33	458451.3236	904551.8954
34	458468.1559	904524.1944
35	458454.9273	904503.768
36	458428.1393	904503.7285
37	458337.1222	904465.5893
38	458321.2738	904435.0358
39	458324.2709	904411.4696
40	458398.8882	904270.6934
41	458422.9194	904215.3427
42	458442.5549	904148.5793
43	458488.3307	903926.2201
44	458498.869	903883.1572
45	458509.2709	903852.0091
46	458652.7371	903464.4757
47	458657.7495	903413.0235
48	458645.7904	903367.8819
49	458618.3959	903328.0724
50	458587.7102	903304.5683
51	458127.1175	903117.5639
52	457887.87	903032.2285
53	457807.6311	903021.3011
54	457738.8669	903030.8429
55	457348.4306	903136.3537
56	457321.8082	903141.6712
57	457288.0195	903131.3462
58	457014.9307	903015.5253
59	456967.5805	902986.4767

الهيئة القومية للأنفاق

ARAB REPUBLIC OF EGYPT
MINISTRY OF TRANSPORT

كارت وصف نزع ملكية

كارت وصف نزع ملكية

العنوان : بجوار محطة سيدي عبد الرحمن

المالك الظاهر للأرض : ملكية خاصة

نوع المنشأ: أرض فضاء + مباني

المساحة التقريبية: ٣٥٣٥٦,٦٨ م٢

رقم المربع/ المساحة المطلوب نزع ملكيتها	الاستخدام الحالي	المساحة	الغرض من الاستخدام بالمشروع
٣٥٣٥٦,٦٨ م٢	أرض فضاء مباني	٣٥٣٥٦,٦٨ م٢	إنشاء طريق الاقتراب الخاص بمحطة سيدي عبد الرحمن

نقاط	الاحداثيات	
	E	N
1	390668.0717	920993.0213
2	390675.7252	921050.705
3	390678.8514	921068.89
4	390679.5829	921073.9457
5	390679.4939	921078.4703
6	390678.9893	921081.4805
7	390676.9851	921087.1285
8	390673.2527	921092.7351
9	390629.2241	921132.0259
10	390626.6521	921135.4883
11	390625.7221	921139.0285

الهيئة القومية للأنفاق
رئاسة الهيئة

الهيئة القومية للأنفاق

ARAB REPUBLIC OF EGYPT
MINISTRY OF TRANSPORT

12	390637.6317	921304.1861
13	390647.8167	921405.7817
14	390668.4101	921611.2112
15	390677.7161	921725.4031
16	390686.5289	921799.5787
17	390700.5227	921935.4721
18	390729.7819	922052.4435
19	390734.2855	922060.6411
20	390799.8159	922151.7057
21	390891.2291	922245.3643
22	390899.0499	922258.9801
23	390901.3567	922272.5403
24	390903.7807	922473.5109
25	390903.9491	922484.4897
26	390905.4022	922496.9163
27	390920.5881	922615.8621
28	390937.5403	922687.7591
29	390949.8919	922739.4183
30	390953.5485	922749.0283
31	390933.9479	922754.4389
32	390931.2438	922743.1294
33	390902.0399	922620.4679
34	390886.3123	922497.4203
35	390885.1787	922488.5409
36	390884.6735	922470.1501
37	390882.4807	922275.3847
38	390881.5077	922267.2507
39	390877.6321	922258.6355
40	390781.2569	922159.2177
41	390716.7117	922068.7223
42	390713.5555	922063.4945
43	390710.4469	922055.0983
44	390682.3569	921941.5165
45	390680.6921	921929.6939
46	390659.3019	921731.4561
47	390647.8848	921596.9284
48	390607.2849	921149.1617
49	390606.6873	921139.7751
50	390608.8743	921128.7381
51	390613.3263	921121.2403
52	390658.3181	921080.8657
53	390660.5427	921074.5319
54	390658.9365	921065.1891
55	390645.2023	920997.0923

الهيئة القومية للأنفاق
رئاسة الهيئة

مجلس الوزراء
الأمانة العامة

الهيئة القومية للأنفاق

ARAB REPUBLIC OF EGYPT
MINISTRY OF TRANSPORT

كارت وصف نزع ملكية

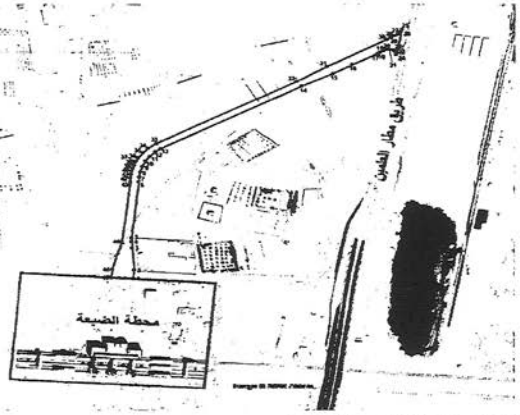

الهيئة القومية للأنفاق
رئاسة الهيئة

كارت وصف نزع ملكية

العنوان : بجوار محطة الضبعة

المالك الظاهر للأرض : ملكيات خاصة

نوع المنشأ: أرض فضاء

المساحة التقريبية : ٢٤٤٥٢,٦٣ م٢

رقم المربع/ المساحة المطلوب نزع ملكيتها	الاستخدام الحالي	المساحة	الغرض من الاستخدام بالمشروع
٢٤٤٥٢,٦٣ م٢	أرض فضاء	٢٤٤٥٢,٦٣ م٢	إنشاء طريق الاقتراب الخاص بمحطة الضبعة

نقاط	الاحداثيات	
	E	N
1	375576.3557	923142.8505
2	375579.4707	923172.3969
3	375576.1115	923238.4403
4	375575.1639	923257.513
5	375574.7615	923266.0231
6	375594.2225	923450.6061
7	375596.2525	923467.8224
8	375599.9801	923483.2966
9	375603.8851	923493.8066
10	375614.1643	923512.6423
11	375621.2543	923522.0492
12	375635.4456	923536.2235
13	375650.2385	923546.7103
14	375971.0431	923738.1807
15	376038.2331	923773.4455
16	376094.9079	923807.1769
17	376156.4197	923843.7873
18	376161.3138	923845.7233
19	376168.1507	923845.7768
20	376173.5373	923843.6417
21	376177.2564	923840.4964
22	376179.7483	923836.7182
23	376181.1491	923832.2295
24	376181.0427	923826.3951
25	376196.1524	923908.2062
26	376194.6288	923903.1481
27	376193.3584	923900.504
28	376191.3044	923897.3314
29	376188.7559	923894.42
30	376185.7403	923891.8593
31	376024.8331	923795.9595
32	375962.2257	923754.5079
33	375640.5211	923563.0373
34	375626.9118	923553.7469
35	375612.2848	923540.5117
36	375601.4951	923527.639
37	375592.9783	923514.5041
38	375588.7894	923506.5011
39	375584.4582	923495.4516
40	375581.1255	923486.6109
41	375578.935	923478.1942
42	375576.926	923467.1173
43	375575.3273	923452.5981
44	375553.2606	923258.2187
45	375531.7111	923177.1997
46	375528.5801	923147.5025

كارت وصف نزع ملكية

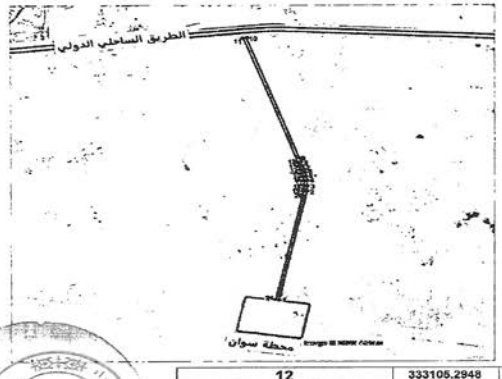

كارت وصف نزع الملكية

العنوان : بجوار محطة سوان

المالك الظاهر للأرض : ملكيات خاصة

نوع المنشأ: أرض فضاء

المساحة التقريبية: ٤٩٠٦٢,٥ م٢

رقم المربع/ المساحة المطلوب نزع ملكيتها	الاستخدام الحالي	المساحة	الغرض من الاستخدام بالمشروع
٤٩٠٦٢,٥ م٢	أرض فضاء	٤٩٠٦٢,٥ م٢	إنشاء طريق الاقتراب الخاص بمحطة سوان

نقاط	الاحداثيات E	الاحداثيات N
1	332924.2969	929394.7491
2	333126.9539	930389.4093
3	333133.1699	930426.7874
4	333135.9719	930454.7066
5	333137.2696	930485.2096
6	333136.9149	930511.6599
7	333134.2962	930546.9381
8	333129.9288	930578.0153
9	333124.9905	930602.9674
10	332776.8365	931912.1692
11	332757.7091	931910.1612
12	333105.2948	930603.8471
13	333108.4922	930589.2508
14	333111.3427	930573.9834
15	333115.6111	930542.9874
16	333118.0219	930508.4081
17	333118.142	930478.7738
18	333116.546	930450.0455
19	333112.4018	930415.7044
20	333108.6633	930394.8051
21	332907.1395	929398.2035

الهيئة القومية للأنفاق

ARAB REPUBLIC OF EGYPT
MINISTRY OF TRANSPORT

كارت وصف نزع ملكية

كارت وصف نزع الملكية

العنوان : بجوار محطة الماظة

المالك الظاهر للأرض : ملكيات خاصة

نوع المنشأ: أرض فضاء

المساحة التقريبية: ٤٤٦٢٨.٥ م٢

رقم المربع/ المساحة المطلوب نزع ملكيتها	الاستخدام الحالي	المساحة	الغرض من الاستخدام بالمشروع
٤٤٦٢٨.٥ م٢	أرض فضاء	٤٤٦٢٨.٥ م٢	إنشاء طريق الاقتراب الخاص بمحطة الماظة

نقاط	الاحداثيات	
	E	N
1	285408.3325	946392.2153
2	285459.0051	946388.5271
3	285365.2545	945924.2907
4	285349.5057	945815.8481
5	285345.4089	945767.2733
6	285343.5993	945712.2989
7	285340.7241	945680.7158
8	285313.6329	945573.6455
9	285246.0661	945591.9409
10	285272.3515	945689.0159
11	285292.3813	945780.3901
12	285298.7355	945816.5483
13	285310.2647	945901.1885
14	285315.8517	945934.2673

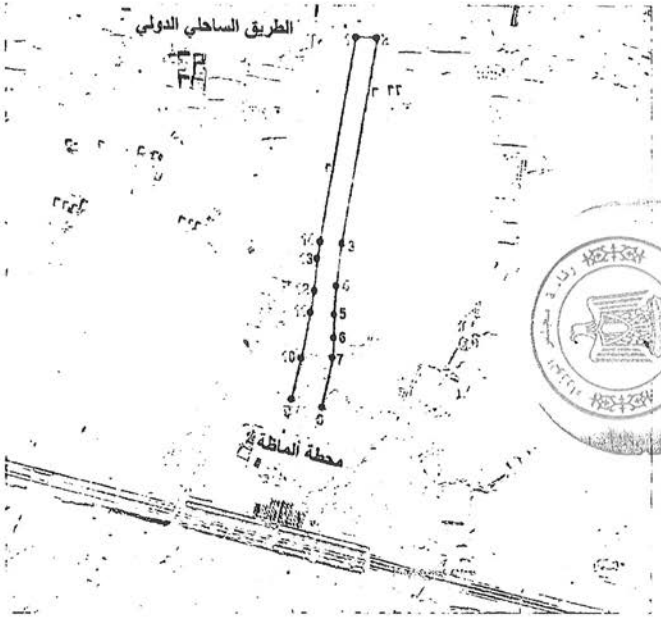

الجهة القومية للأنفاق

ARAB REPUBLIC OF EGYPT
MINISTRY OF TRANSPORT

كارت وصف نزع ملكية

١٠

كارت وصف نزع ملكية

العنوان : بجوار محطة مرسى مطروح

المالك الظاهر للأرض : ملكيات خاصة

نوع المنشأ: أرض فضاء

المساحة التقريبية : ٩٢٢٦٤.٨٦ م٢

رقم المربع/ المساحة المطلوب نزع ملكيتها	الاستخدام الحالي	المساحة	الغرض من الاستخدام بالمشروع
٩٢٢٦٤.٨٦ م٢	أرض فضاء	٩٢٢٦٤.٨٦ م٢	إنشاء طريق الاقتراب الخاص بمحطة مرسى مطروح

نقاط	الاحداثيات E	الاحداثيات N
1	262893.3791	954079.3063
2	262852.3113	954050.7701
3	262795.6747	954135.6569
4	262767.8513	954213.9208
5	262780.0587	954295.136
6	262842.6427	954371.3587
7	262950.1887	954443.2173
8	263004.9536	954500.9726
9	263030.1875	954592.9593
10	263014.7027	954665.9222
11	262962.6783	954745.1403
12	262940.3278	954744.1859
13	262919.4461	954752.2113
14	262838.8911	954698.3871
15	262811.1129	954739.9609
16	262894.2839	954795.5329
17	262895.1993	954808.8719
18	262899.3063	954821.5959
19	262888.0481	954833.1841
20	262501.1815	955108.4255
21	262460.0941	955143.9194
22	262426.5325	955186.5997
23	262355.1715	955297.8385
24	262406.5265	955310.3855
25	262468.6171	955213.5977
26	262496.2553	955178.4501
27	262530.0911	955149.2205
28	262905.3549	954883.2863
29	262936.1801	954855.3889
30	262975.597	954846.7191
31	263002.1001	954813.537
32	263000.3993	954778.3595
33	263060.1903	954686.6845
34	263079.4275	954611.5638
35	263076.4278	954551.467
36	263049.4073	954477.9419
37	263006.4292	954424.0974
38	262870.4209	954329.7851
39	262819.4023	954253.4593
40	262837.2671	954163.4073

كشوف بيان الملاك الظاهرين للأراضي المطلوب إعادة تخصيصها لمشروع القطار الكهربائي السريع (العين السخنة -العلمين - مطروح) في المسافة من برج العرب حتى مطروح بطول ٢٩٦ كم

١١

اسم المالك الظاهر	العنوان	وصف العقارات		الغرض من نزع الملكية
		المقاسات	نوع المنشأ	
ملك الدولة	بجوار محطة العامرية	المساحة ≈ ٣٢٢٤٦,٨ م٢	ارض فضاء	إنشاء طريق الاقتراب الخاص بمحطة العامرية
ملك دولة	الإسكندرية – بحيرة مريوط	المساحة ≈ ٣٤٧٨٠٨ م٢	ملاحات	إنشاء حرم مسار القطار السريع
ملك الدولة	بجوار محطة رأس الحكمة بمطروح	المساحة ≈ ٣٤٧٩٧ م٢	أرض فضاء	انشاء حوش الصيانة برأس الحكمة
ملك الدولة	مرسى مطروح – بجوار محطة مرسى مطروح	المساحة ≈ ٢٥٦٢٨٨,٣ م٢	أرض فضاء	انشاء ورشة القطار السريع بمطروح
ملك الدولة	مدينة مرسى مطروح	المساحة ≈ ١٢٤٨ م٢	أرض فضاء	انشاء مباني الكهرباء الخاصة بتغذية القطار (PP-22)

الجمهورية العربية المصرية
وزارة النقل

كارت وصف إعادة تخصيص

١٢

كارت وصف إعادة تخصيص

العنوان : بجوار محطة العامرية

المالك الظاهر للأرض : أملاك دولة

نوع المنشأ: أرض فضاء

المساحة التقريبية : ٣٢٢٤٦.٨ م٢

رقم المربع/ المساحة المطلوب إعادة تخصيصها	الاستخدام الحالي	المساحة	الغرض من الاستخدام بالمشروع
٣٢٢٤٦.٨ م٢	أرض فضاء	٣٢٢٤٦.٨ م٢	إنشاء طريق الاقتراب الخاص بمحطة العامرية

نقاط	الاحداثيات E	الاحداثيات N
1	505167.2521	928436.5993
2	505001.5085	928260.9265
3	504824.356	928060.4925
4	504792.4697	928013.9077
5	504774.2644	927992.1684
6	504754.9388	927975.9433
7	504728.6555	927963.9721
8	504701.8843	927926.9127
9	504678.415	927888.2119
10	504647.2037	927851.1821
11	504656.2491	927843.2967
12	504705.4019	927899.6567
13	504715.2503	927904.8602
14	504727.2031	927901.2097
15	504732.5783	927889.8699
16	504733.3007	927861.9421
17	504728.4498	927849.1776
18	504714.2674	927843.5067
19	504702.0249	927849.3279
20	504703.6676	927837.114
21	504719.7659	927834.8476
22	504732.0735	927840.3137
23	504740.4276	927851.5804
24	504755.8295	927851.8619
25	504754.8315	927890.4453
26	504750.2707	927907.4825
27	504742.1186	927918.8983
28	504742.4823	927930.9576
29	504780.8919	927963.8515
30	504799.7984	927981.9699
31	504816.1122	928003.2722
32	504845.7371	928046.4993
33	505026.1721	928243.5177
34	505186.2605	928419.5673
35	505239.3063	928479.9235
36	505237.2141	928482.0281
37	505259.9307	928506.7514
38	505294.4555	928530.8532
39	505339.3358	928545.2715
40	505381.288	928549.8965
41	505434.5511	928572.2063
42	505538.0115	928651.2067
43	505522.9983	928664.8959
44	505418.9488	928585.9561
45	505372.5028	928568.5996
46	505331.6757	928564.1808
47	505286.719	928549.0932
48	505250.8194	928524.9918
49	505223.3633	928495.9587
50	505221.2711	928498.0629
51	505847.7929	929054.1123
52	505855.3017	929067.7041
53	505861.6605	929074.5159
54	505894.2675	929135.8219
55	505873.2383	929146.9671
56	505832.3687	929067.7183



كارت وصف إعادة تخصيص

كارت وصف إعادة تخصيص

العنوان : الإسكندرية – بحيرة مريوط

المالك الظاهر للأرض : أملاك دولة

نوع النشاط: ملاحات

المساحة التقريبية: ٣٤٧٨٠٨ م٢

رقم المربع/ المساحة المطلوب إعادة تخصيصها	الإستخدام الحالي	المساحة (م٢)	الغرض من استخدامها بالمشروع
٣٤٧٨٠٨ م٢	ملاحات	٣٤٧٨٠٨ م٢	حرم لمسار القطار السريع

الإحداثيات		نقاط
N	E	
٩٣٧٥٢٤,٦٧٢١	٥١٣٣٤٦,٨١١٣	١
٩٣٧٥٩١,٣٢٤٥	٥١٣٣٧٢,٢٢٢٤	٢
٩٣٤٩٨٨,٩٨٢٦	٥٠٩٩٤٥,٥٥٤١	٣
٩٣٤٩٤١,٣٧٢٤	٥١٠٠٣٧,٠٧٨٦	٤



كارت وصف إعادة تخصيص

العنوان : بجوار محطة رأس الحكمة بمطروح

المالك الظاهر للأرض : أملاك دولة

نوع المنشأ: أرض فضاء

المساحة التقريبية: ٣٤٧٩٧ م٢

رقم المربع/ المساحة المطلوب إعادة تخصيصها	الاستخدام الحالي	المساحة (م٢)	الغرض من استخدامها بالمشروع
٣٤٧٩٧م٢	أرض فضاء	٣٤٧٩٧م٢	إنشاء حرش الحديقة برأس الحكمة

نقطة	الإحداثيات	
	E	N
١	٣٠٨٣٦٠.٥١٠	٩٣١٤٣٢.٧٨١
٢	٣٠٨٣٤٧.٨٥٩	٩٣١٣٤٧.٥٦١
٣	٣٠٨٧٠.٩٦٨	٩٣١٠٦٤.٤٢٤
٤	٣٠٨٦٦٦.١٨	٩٣١٠٠٤.٨٣١
٥	٣٠٨٣٤٤.٠٠٤	٩٣١١٤٤.٤٥٣
٦	٣٠٨٣٤٧.٦٦٥	٩٣١١٩٩.٨٣٩

١٧



كارت وصف إعادة تخصيص

العنوان : مرسى مطروح بجوار محطة مرسى مطروح

المالك الظاهر للأرض : أملاك دولة

نوع النشاط: أرض فضاء

المساحة التقريبية : ٢٥٦٢٨٨,٣ م٢

رقم المربع/ المساحة المطلوب إعادة تخصيصها	الاستخدام الحالي	المساحة (م٢)	الغرض من استخدامها بالمشروع
٢٥٦٢٨٨,٣ م٢	أرض فضاء	٢٥٦٢٨٨,٣ م٢	إنشاء ورشة القطار المربع مطروح

نقاط	الإحداثيات	
	N	E
١	٣٤٤٠٣٦٢٨٠	٢٢٦٨٨٦٠٠٠
٢	٣٤٣٨٦٢٧١٢	٢٢٣٠٧٠٠٣٢٤١
٣	٣٤٣٦٥٦٠٠٤٢	٢٢٣٤٥٤٠١٤٤٣
٤	٣٤٣٥٦٥٠٠٤٠	٢٢٣٣٦٨٠٣٤٣
٥	٣٤٣٥٧٤٠٣٦٠	٢٢٣٣٣٣٠٣٦٠
٦	٣٤٣٦٨٠٠٢٢٣	٢٢٣٤٦٨٠٣٢٥
٧	٣٤٣٥٧٤٠٠٢٠	٢٢٣٨٨٠٣٢٠
٨	٣٤٤٠٣٣٠٣٦٧	٢٢٣٨٢٠٣٤٩١



العنوان: مدينة مرسى مطروح

المالك الظاهر للأرض: ملك الدولة

نوع الهبشاز: أرض فضاء

المساحة التقريبية: ٢م١٢٤٨

احداثيات محطة الكهرباء (PP-22)

رقم المربع/ المساحة المطلوب إعادة تخصيصها	٢م١٢٤٨
الاستخدام الحالي	أرض فضاء
المساحة	٢م١٢٤٨
الغرض من استخدامها بالمشروع	انشاء مباني الكهرباء الخاصة بمحطة القطار (PP-22)

النقاط	الإحداثيات	
	E	N
١	264264.4974	951939.8906
٢	264282.2754	951913.2835
٣	264249.8479	951891.6166
٤	264232.0698	951918.2237

١٩

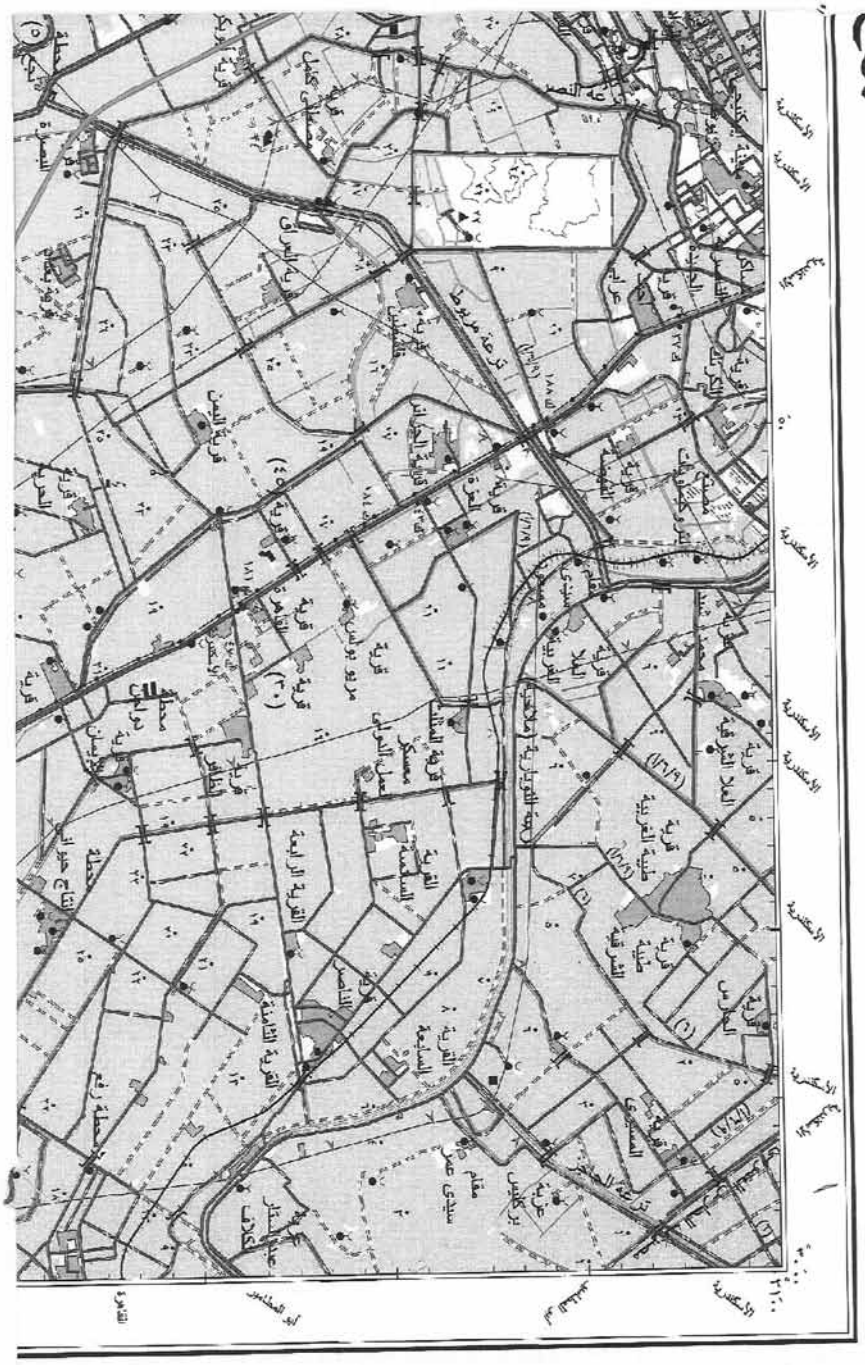
برج
جمهورية مصر العربية
الإسكندرية
ترعة مريوط
قرية العزبة
قرية الحلا الشرقية
قرية طنية الغربية
قرية طنية الشرقية
قرية الكرنب
قرية البيت
قرية الحلا
قرية الحلا الغربية
قرية الحلا الشرقية
قرية الحلا الغربية
قرية الحلا الشرقية
قرية الحلا الغربية
قرية الحلا الشرقية

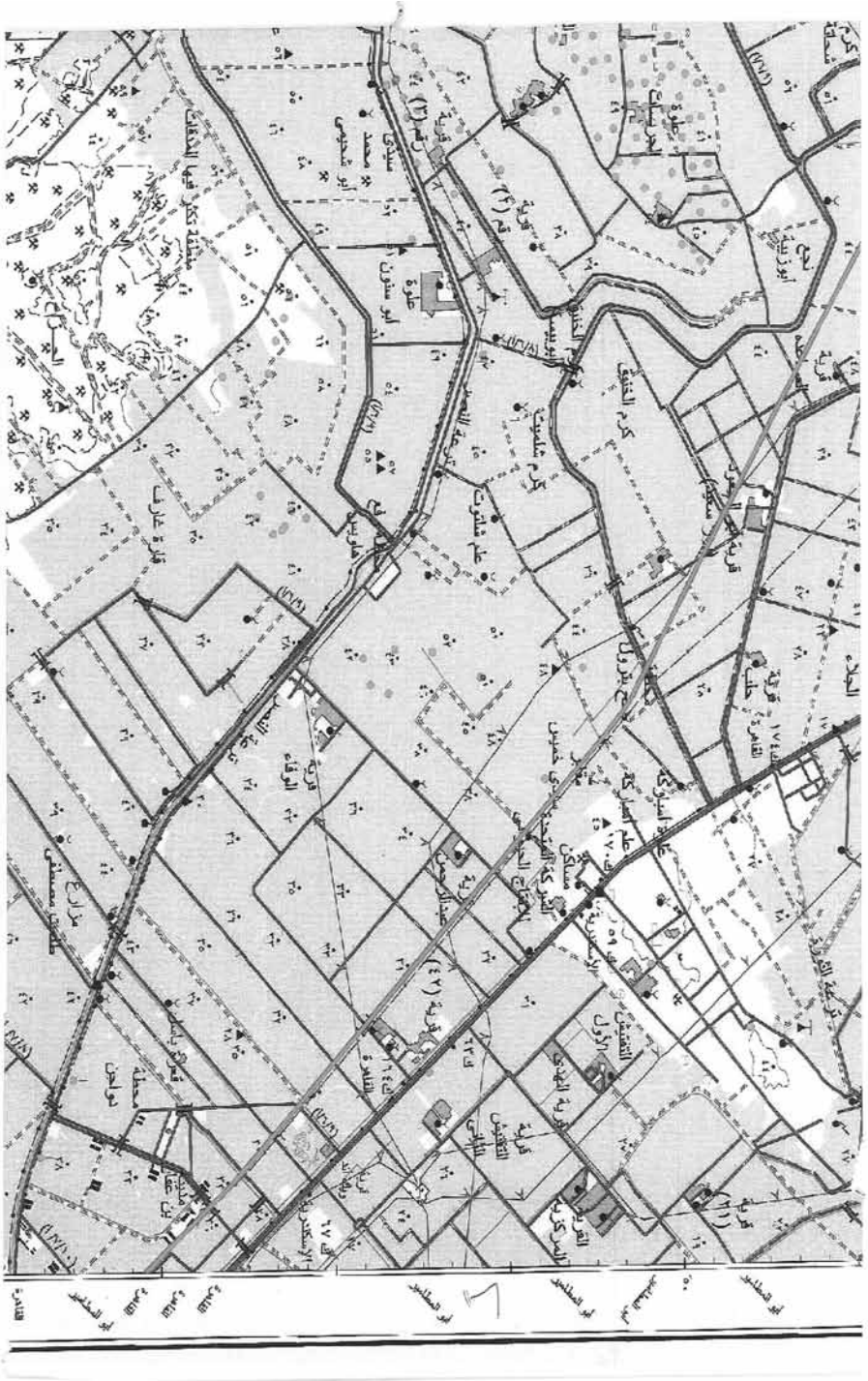

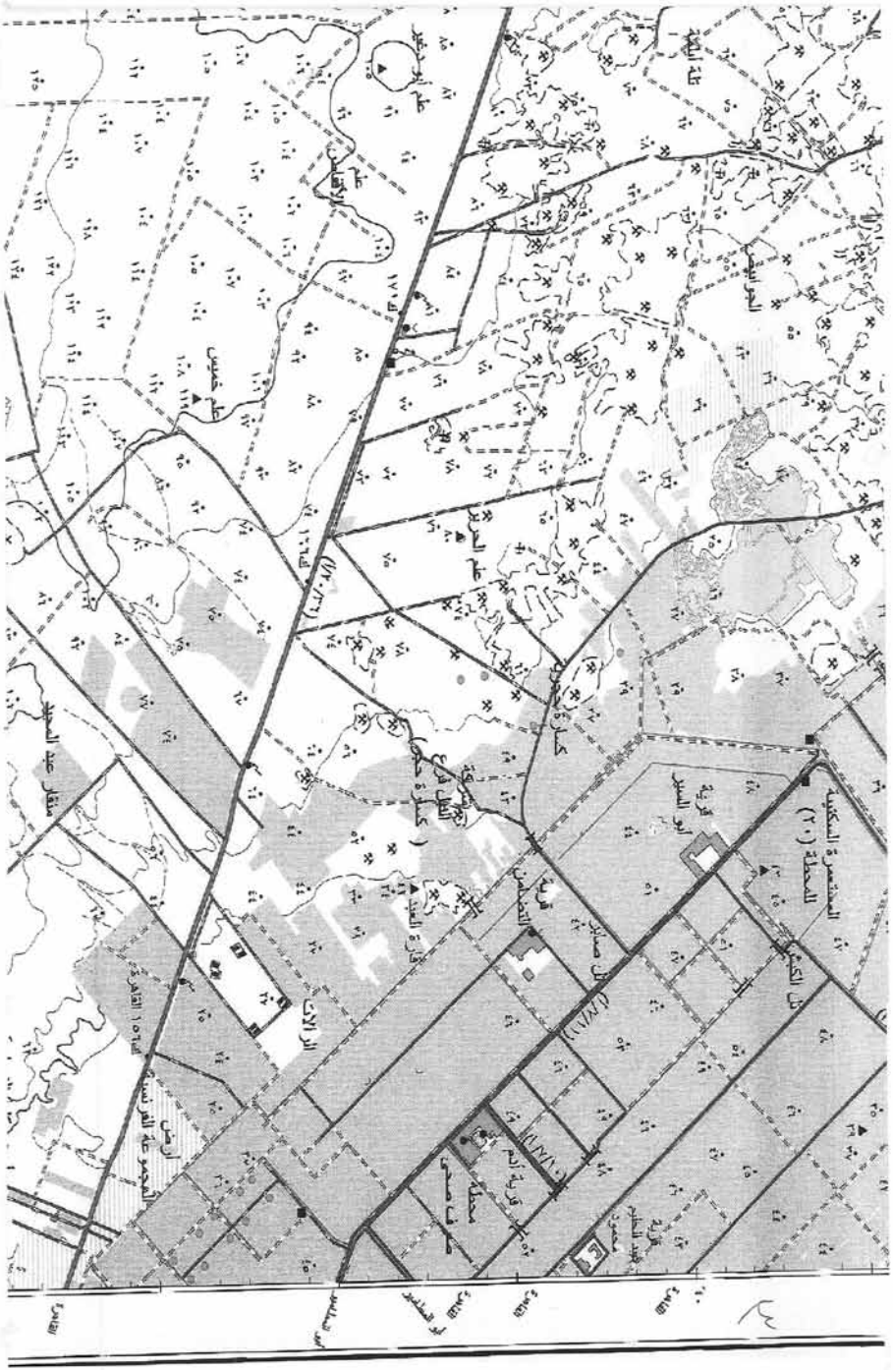

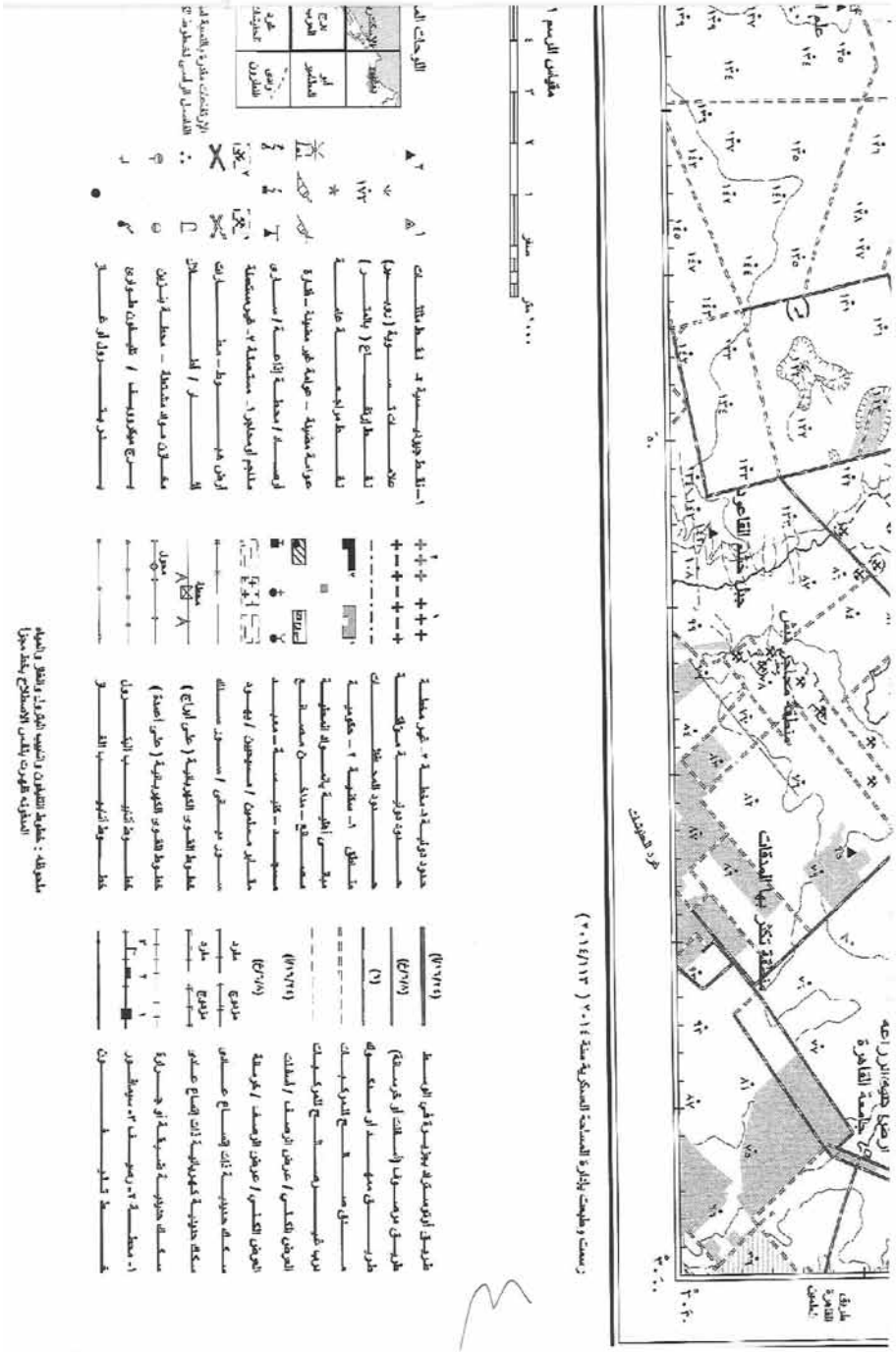

زمنت وطبعت بإدارة المساحة العسكرية سنة ٢٠١٤/١١٣ (٢٠١٤/١١٣)

ملحوظة : خطوط التليفون والتليجراف والكهرباء والمحطات تظهر بالشكل الاصطلاحي بخط سميك

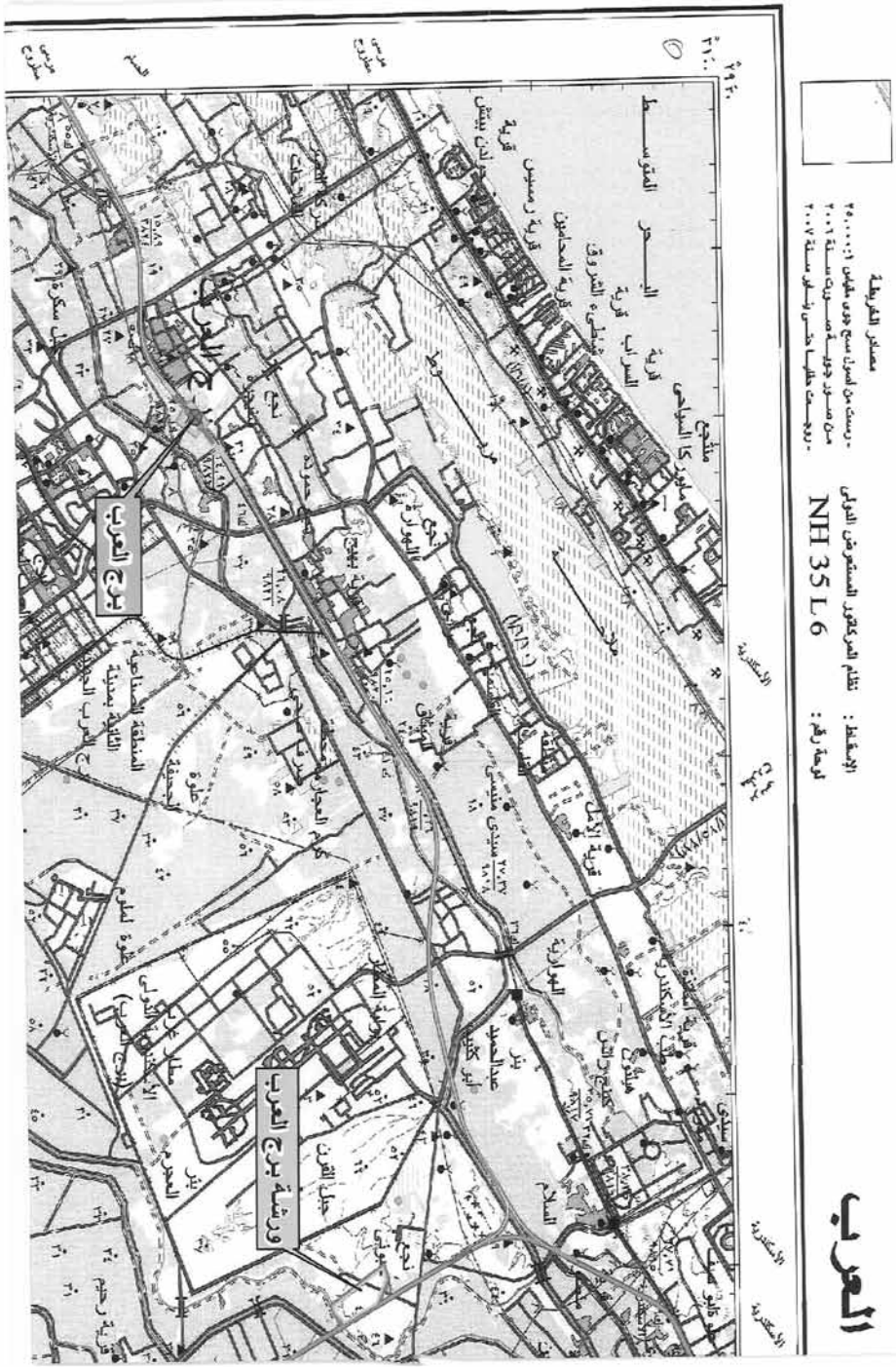
العرب
مصادر الخريطة
الإسقاط : نظام المركاتور المستعرض الدولى
لوحة رقم : NH 35 L 6
برج العرب
ورشة برج العرب

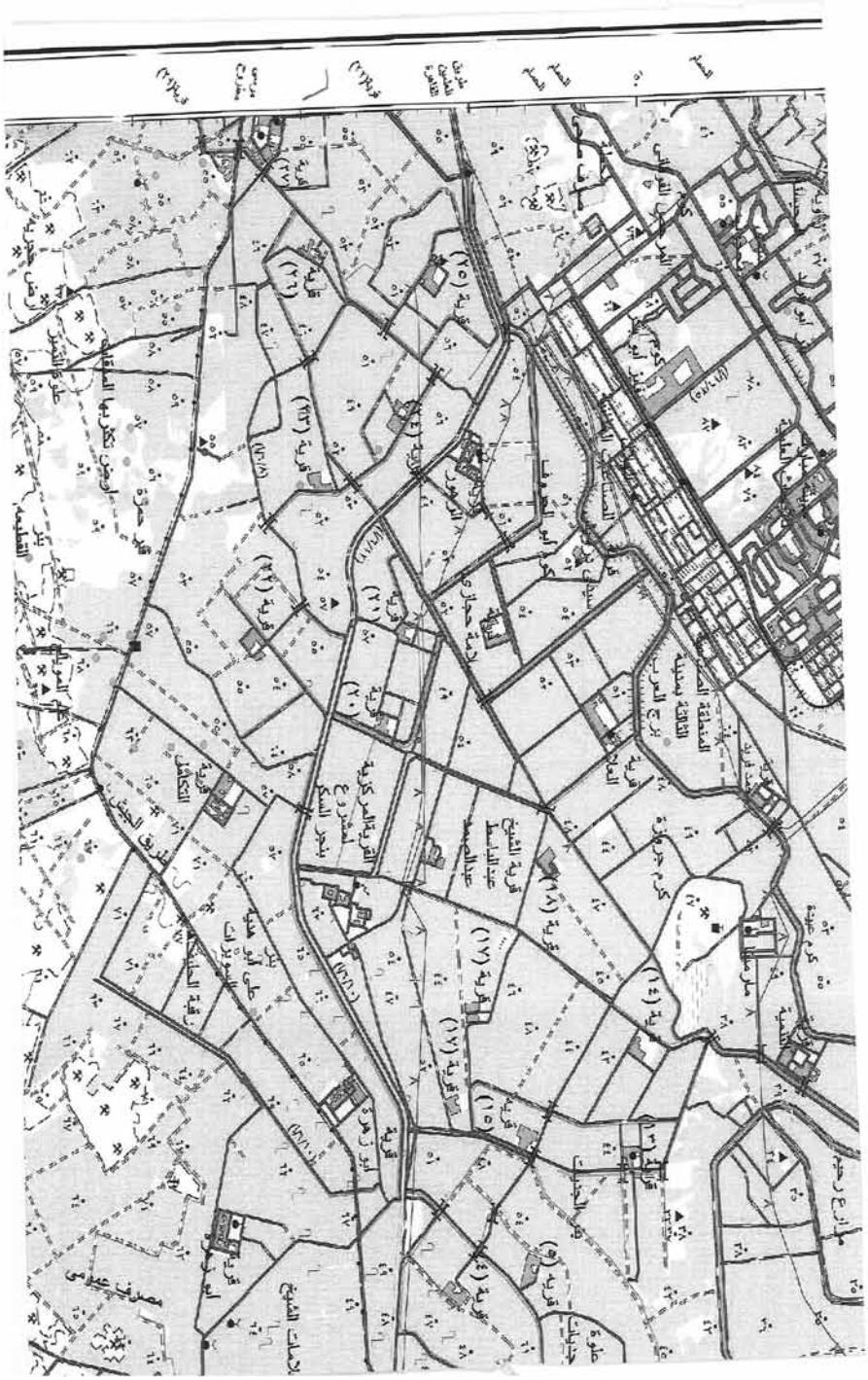
المنطقة الصناعية الثالثة بمدينة بدر
قرية الشيخ عبد الباسط عبد الصمد
قرية (١٧)
قرية (١٨)
قرية (١٥)
قرية (١٤)
قرية (٢٠)
قرية (٢١)
قرية (٢٢)
قرية (٢٣)
قرية (٢٤)
قرية (٢٥)
قرية (٢٦)
قرية (٢٧)
قرية (٢٨)
قرية (٩)
قرية (٨)
قرية (٧)
قرية (٦)
قرية (٥)
قرية (٤)
قرية (٣)
قرية (٢)
قرية (١)
مصرف عيامى

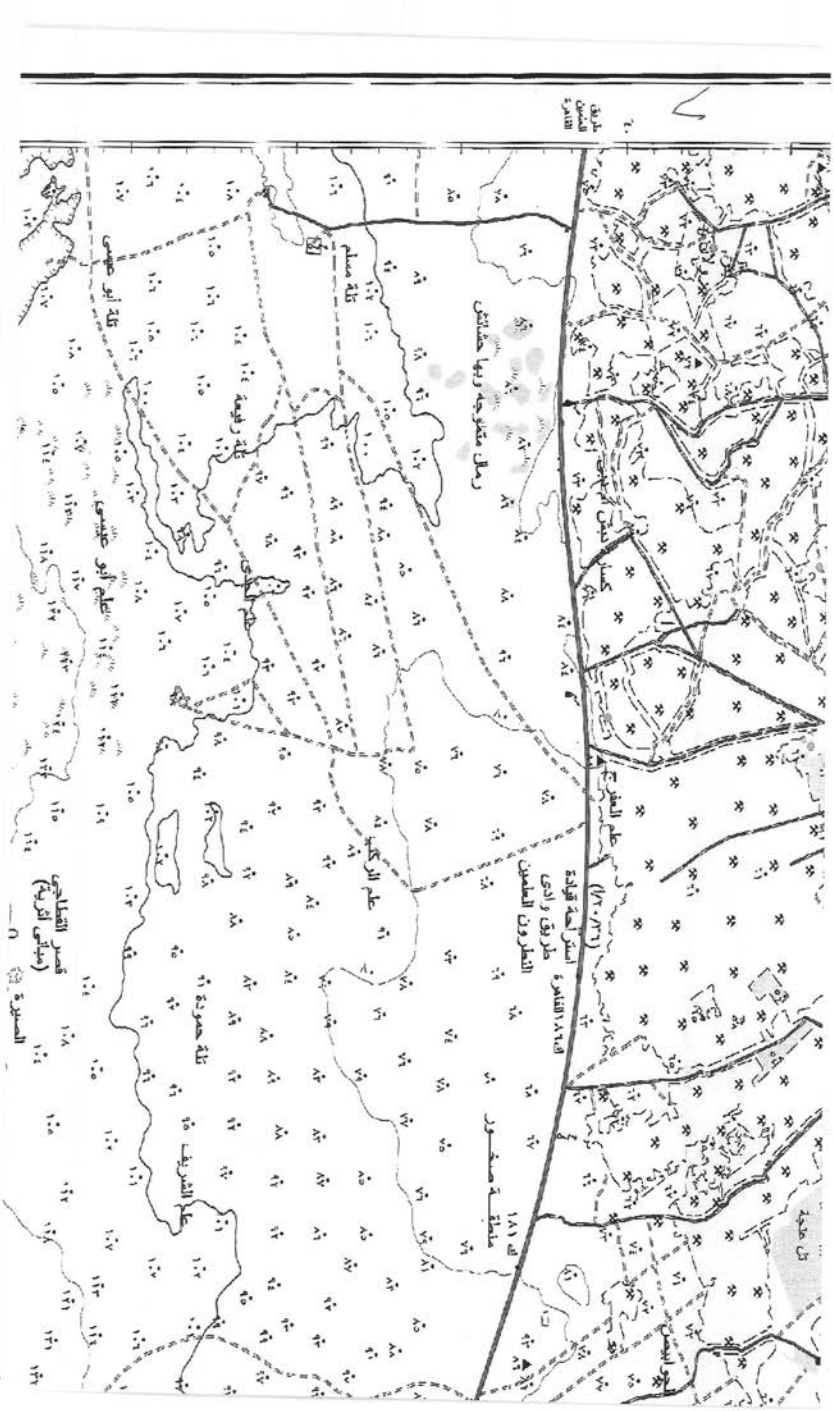
طريق السويس القاهرة
تلة مسلم
تلة أبو عيسى
رمال متفرجة ربها حفائر
تلة رفيعة
تلة أبو عيسى
علم الركاب
تلة حمورة
علم الشريف
قصر القطاحي (مبانى أثرية)
السيوة
علم الغيث
استراحة قيادة طريق وادى النطرون الطاحين
كم ١٨٦ القاهرة
كم ١٨١
منطقة صخور
تل عجمة

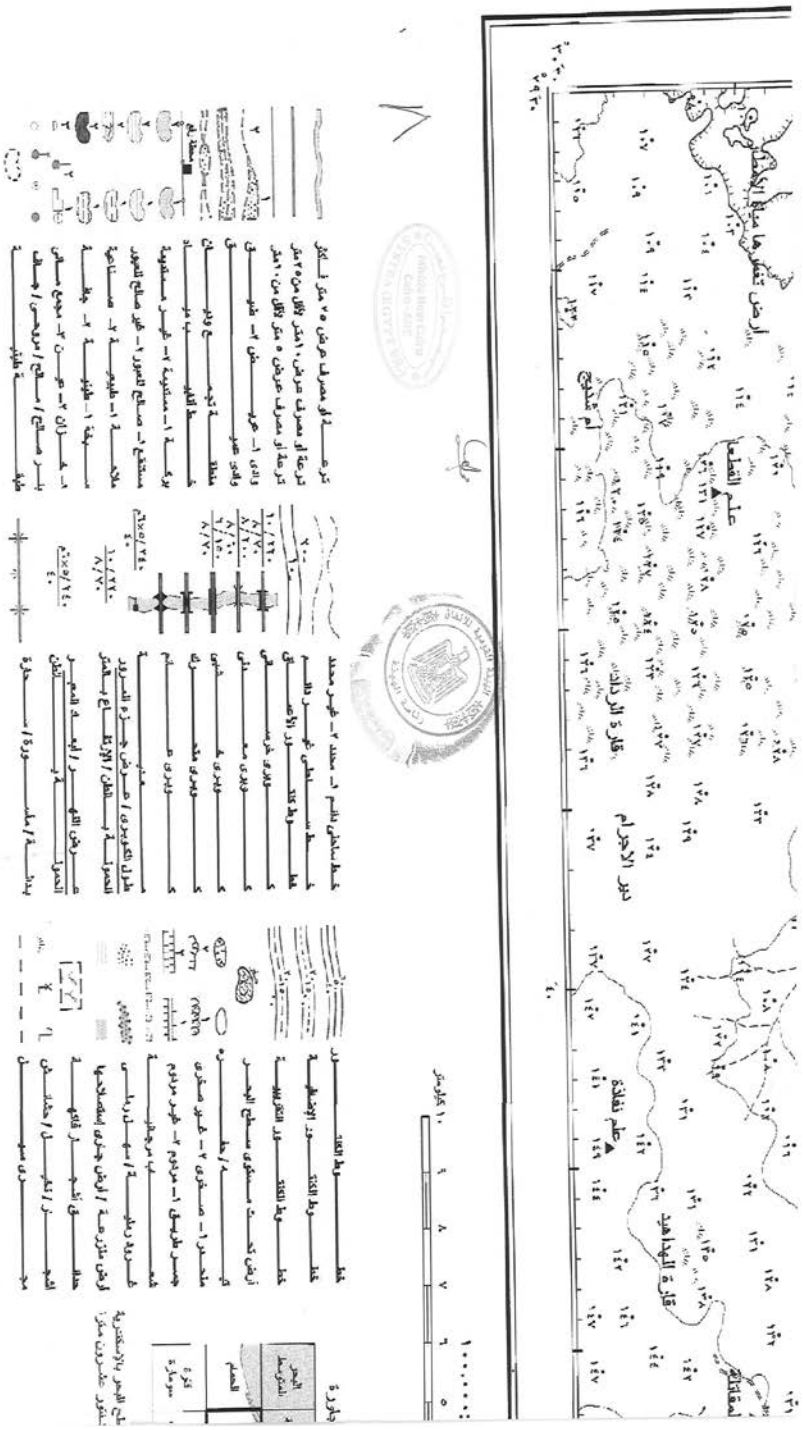

ملحوظة : أضيفت الاحتياطات فى منطقة الميرة أينما وجدت

الأسكـ

جمهورية مصـر العربية

٩

البحـــــــ

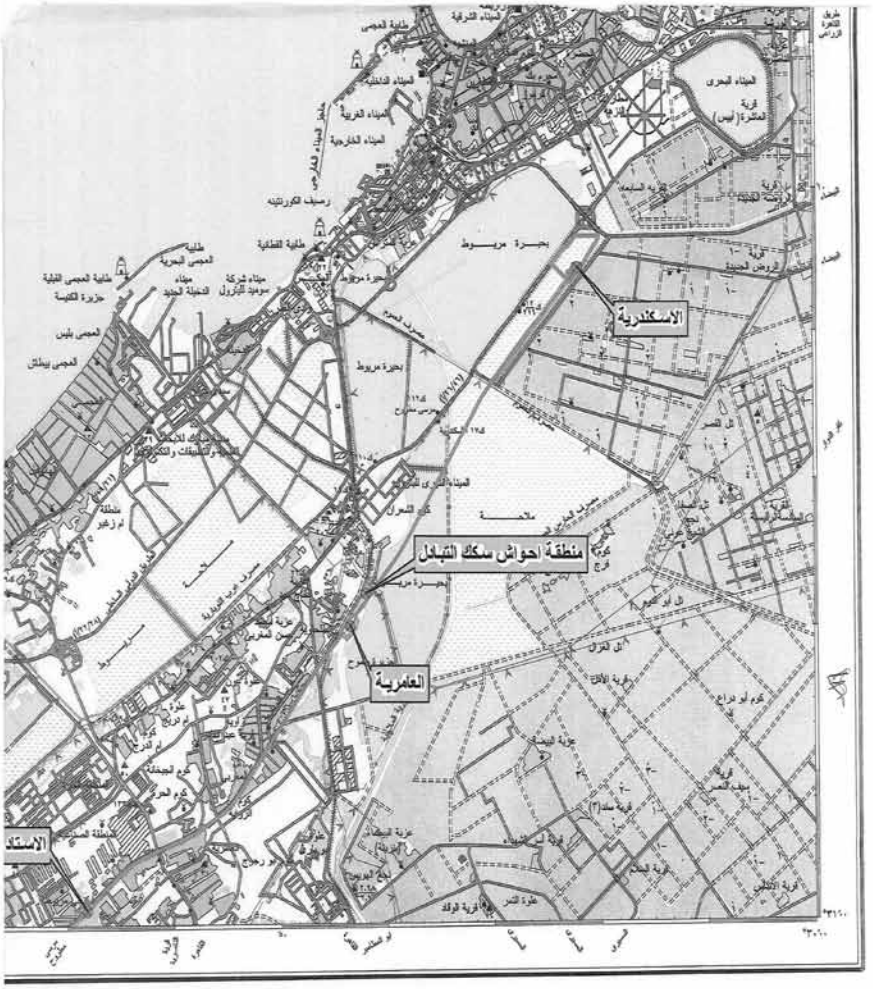
الاسكندرية
منطقة احواض سكك التبادل
العامرية
الميناء الشرقية
الميناء الغربية
الميناء الخارجية
الميناء البحرى
بحيرة مريوط
ملاحة
قرية الدخيلة
قرية الدلتا
قرية الدلتا الجديدة
قرية الروض الجديد
قرية السلامة
قرية الجمالية
قرية الأنفلى
قرية الوقاد
قرية الشيخ
قرية الجمالية
قرية الحجر
قرية الأنفلى
قرية الشيخ
قرية الحجر
قرية الوقاد
قرية الشيخ
قرية الجمالية
قرية الحجر
قرية الأنفلى


ندرية
الإسقاط : نظام المركاتور المستعرض الدولى
لوحة رقم :
NH35 p3
المتوسط

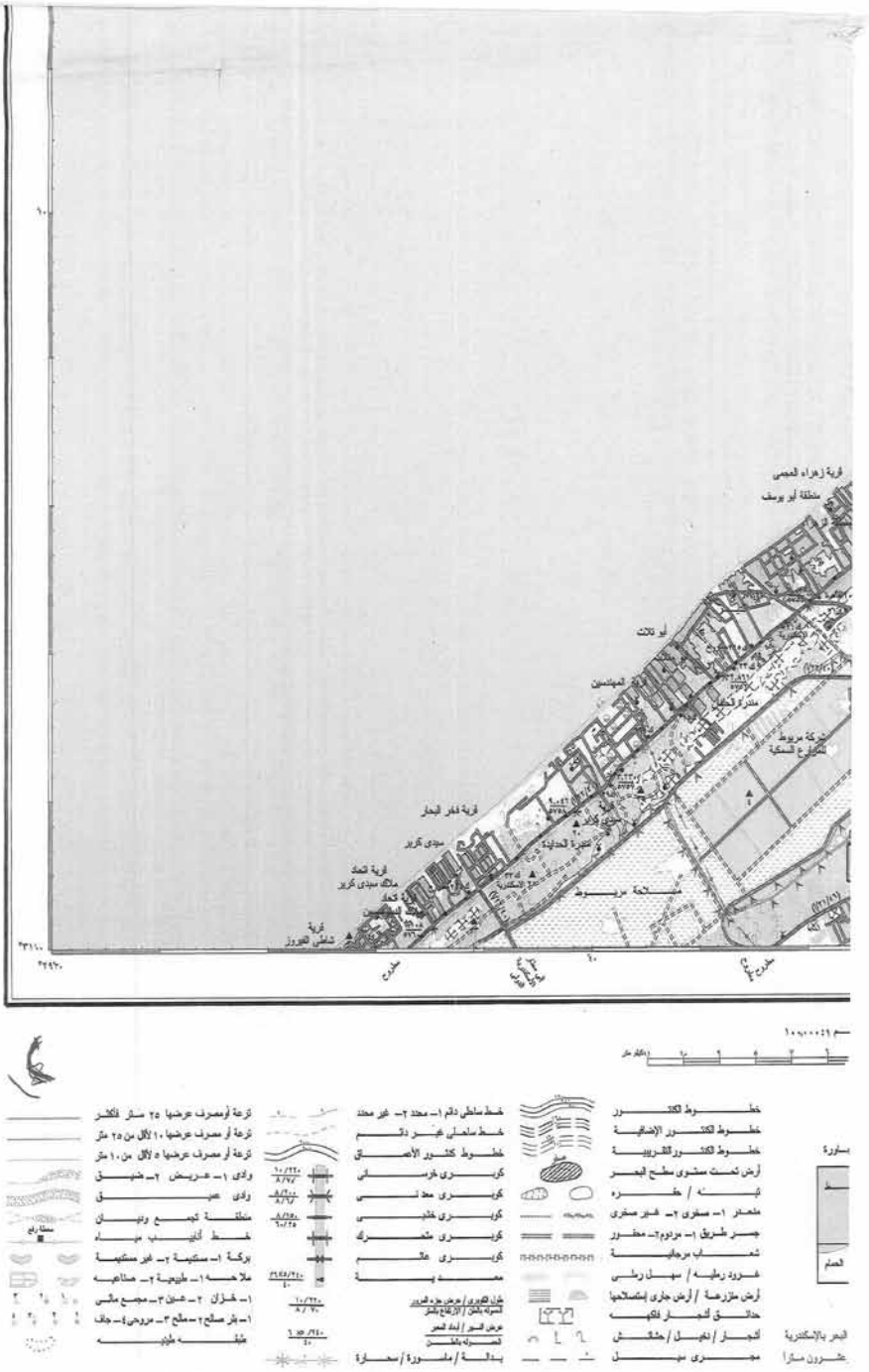
قرية زهراء العجمى
منطقة أبو يوسف
أبو ثلاث
المهندسين
مقبرة الحجاج
شركة مريوط للمشاريع السكنية
قرية فخر البحار
سيدى كرير
قرية الحمد
ملك سيدى كرير
قرية شاطئ الفيروز
مستشفى مريوط
طريق مريوط
طريق الإسكندرية
طريق الإسكندرية
٦٠
٦٠
٣١١٠
٣٢٤٣٠
١٠٠٠٠٠٢٩
١ ٠ ١ ٢ ٣ ٤ ٥ كيلو متر
خطوط الكنتور
خطوط الكنتور الإضافية
خطوط الكنتور القريبة
أرض تحت مستوى سطح البحر
ثبات / حفرة
منحدر ١- صخرى ٢- غير صخرى
جسر طريق ١- مردوم ٢- مطور
شعاب مرجانية
غرود رملية / سهل رملى
أرض مزروعة / أرض جارى إستصلاحها
حدائق أشجار فاكهة
أشجار / نخيل / حشائش
مجرى مهمل
خط ساحلى دائم ١- محدد ٢- غير محدد
خط ساحلى غير دائم
خطوط كنتور الأعماق
كرى خرسانى
كرى محدد
كرى خاص
كرى متحرك
كرى عائم
معدية
خزان كهربى / عرض جزء البحر
المسافة بالمتر / الارتفاع بالمتر
عرض البحر / أبعاد البحر
المسافة بالمتر
بدالة / مأمورة / محطة
ترعة أو مصرف عرضها ٢٥ متر فأكثر
ترعة أو مصرف عرضها ١٠ لأقل من ٢٥ متر
ترعة أو مصرف عرضها ٥ لأقل من ١٠ متر
وادى ١- عريض ٢- ضيق
وادى عميق
منطقة تجمع ونبات
خط أنابيب مياه
بركة ١- مستقيمة ٢- غير مستقيمة
ملاحة ١- طبيعية ٢- صناعية
١- خزان ٢- عين ٣- مجمع مائى
١- بئر صالح ٢- مالح ٣- مروى ٤- جاف
منبع
ملاحظة : أضيفت الأعشاب فى مناطق المياه أينما وجدت

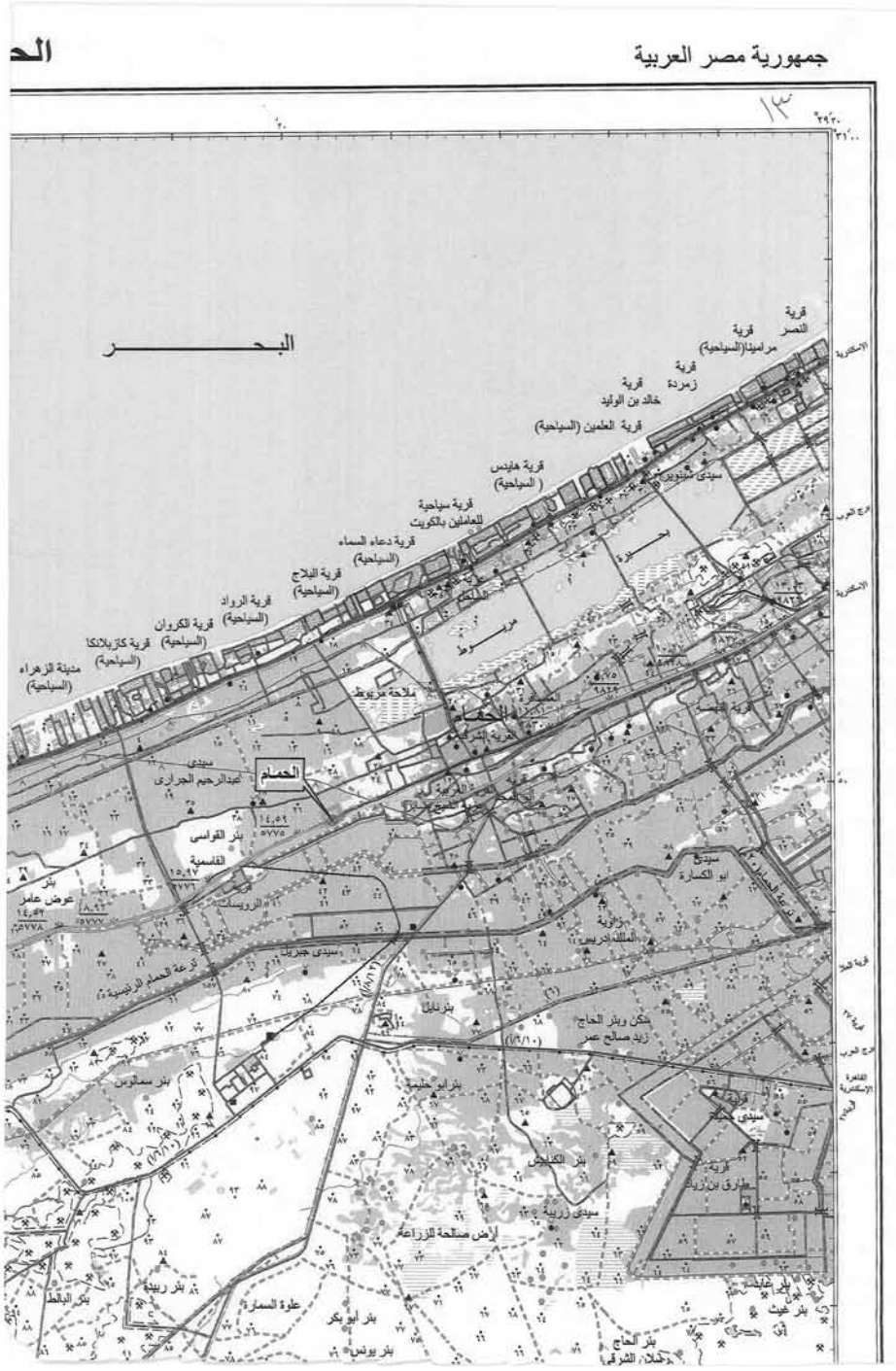
جمهورية مصر العربية
البحر
قرية النصر
قرية مرامينا(السياحية)
قرية زمردة
قرية خالد بن الوليد
قرية العلمين (السياحية)
قرية هايدس (السياحية)
قرية سياحية للعاملين بالكويت
قرية دعاء السماء (السياحية)
قرية البلاج (السياحية)
قرية الرواد (السياحية)
قرية الكروان (السياحية)
قرية كازبلانكا (السياحية)
مدينة الزهراء (السياحية)
ملاحة مريوط
الحمام
سيدى عبدالرحيم الجرارى
بئر القواسى
القاسمية
عوض عامر
سيدى جبريل
بئر سمالوس
بئر ربيعة
بئر البلط
علوة السمارة
بئر ابو بكر
بئر يونس
بئر الحاج
سيدى ابو الكمارة
زاوية الملك الدريسى
بئر نابل
بئر ابو حليمة
بئر الكابلى
سيدى زربية
ارض صالحة للزراعة
بئر غيث
بئر الحاج

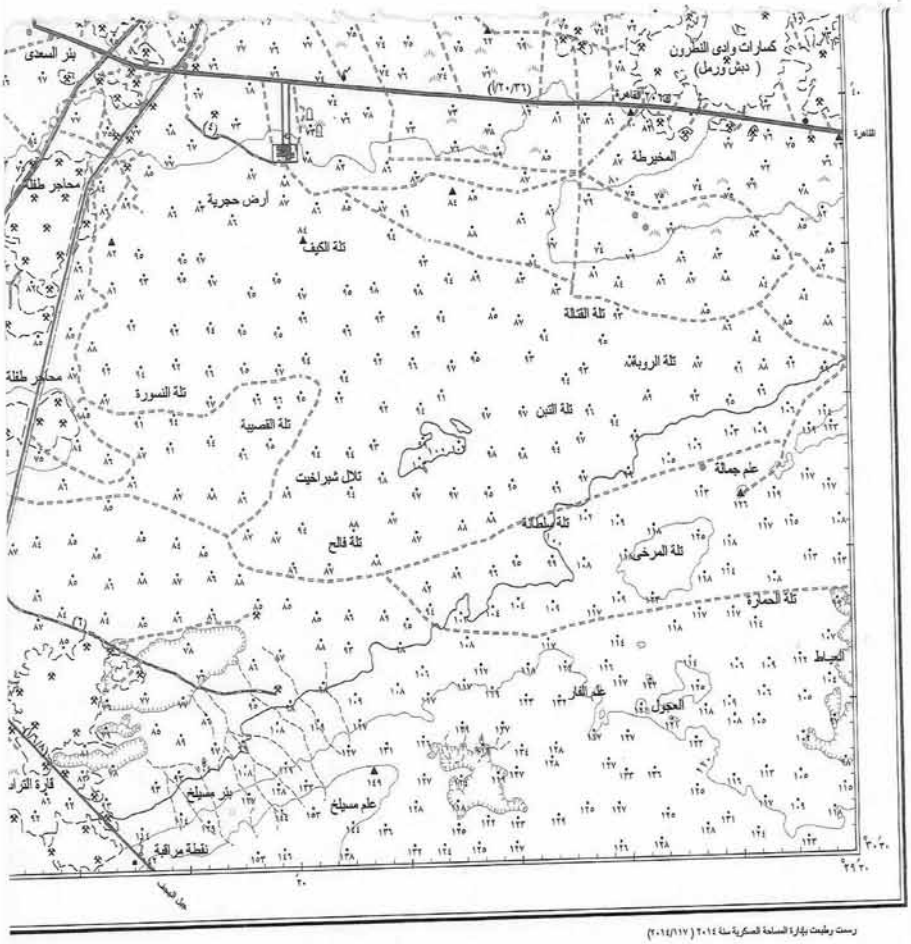

رسمت وطبعت بإدارة المساحة العسكرية سنة ٢٠١٤ (٢٠١٤/١١٧)

مقياس الرسم

١٤

طريق أوتوستراد بجزيرة فى الوسط
طريق مرصوف (أسفلت أو خرسانة)
طريق ممهد أو مشكوك
طريق صالح للمركبات
درب غير صالح للمركبات
العرض الكلى / عرض الرصف / أسفلت
العرض الكلى / عرض الرصف / خرسانة
سكة حديدية ذات إشارات عادى
سكة حديدية كهربائية ذات إشارات عادى
سكة حديدية ضيقة أو جرارة
١- محطة ٢- رصيف ٣- سيفتور
خط تليفون

حدود دولية ١- مخططة ٢- غير مخططة
حدود دولية مؤقتة
حدود المحافظات
مرافق ١- مكتبة ٢- حكومية
مبانى أهلية بالقرى المحلية
مصانع - مدابغ - مصانع
مسجد - كنيسة - معبد
مقابر مسلمين / مسيحيين / يهود
سور مبانى / سور سكة
خطوط القوى الكهربائية (على أبراج)
خطوط القوى الكهربائية (على أعمدة)
خطوط أنابيب البترول
خطوط أنابيب الغاز

١- نقط جيوديسية ٢- نقط مثلثات
علامات تسوية (ريبير)
نقط ارتفاع (بالمتر)
نقط مراجعة عامة
عوامة مضيئة - عوامة غير مضيئة - قارة
أرصاد / محطة إذاعة / مرى
منارة أو محاجر ١- مستعملة ٢- غير مستعملة
أرض هبوط - مطارات
الآثار / أطلال
مخازن مواد مشتعلة - محطة بنزين
برج ميكروويف / تليفون طوارئ
بئر بترول أو غاز

الرحلات ك

الإنكارية	
برج العرب	الحمد
غرب الحلوشات	قارة سومو

الإرتفاعات مقدرة بالنسبة لـ الفاصل الرأسى لخطوط ا

ملحوظة : خطوط التليفون وأنابيب البترول والغاز والمياه المنقولة ظهرت بنفس الاصطلاح بخط مميز

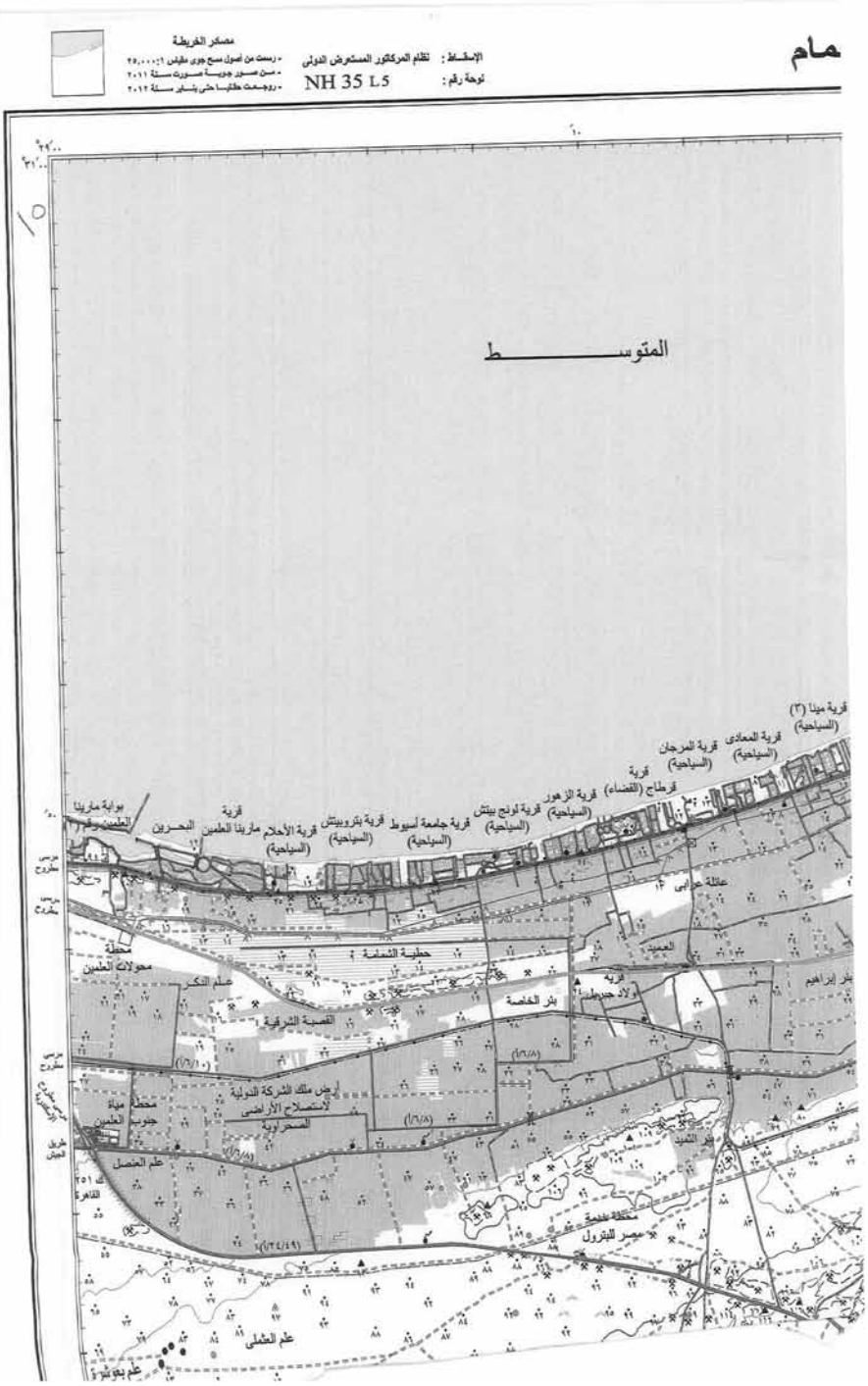
مام
مصادر الخريطة
- رسمت من أصول مسح جوى مقياس ١:٢٥,٠٠٠
- من صور جوية صورت سنة ٢٠١١
- روجعت حقليا حتى يناير سنة ٢٠١٢
الإسقاط : نظام المركتور المستعرض الدولى
لوحة رقم : NH 35 L5
المتوسط
قرية مينا (٣) (السياحية)
قرية المعادى (السياحية)
قرية المرجان (السياحية)
قرية قرطاج (القضاء)
قرية الزهور (السياحية)
قرية لونج بيتش (السياحية)
قرية جامعة أسيوط (السياحية)
قرية بتروبيتش (السياحية)
قرية الأحلام (السياحية)
قرية مارينا العلمين
البحرين
بوابة مارينا العلمين
عائلة عرابى
العبيد
قرية أولاد حديطة
بئر إبراهيم
بئر الخامسة
حطية الشمالية
محطة محولات العلمين
صلم الذكر
القصبة الشرقية
أرض ملك الشركة الدولية لاستصلاح الأراضى الصحراوية
محطة مياه جنوب العلمين
صلم العنصل
محطة تقدمة مصر للبترول
صلم العشلى
صلم بعوشوا

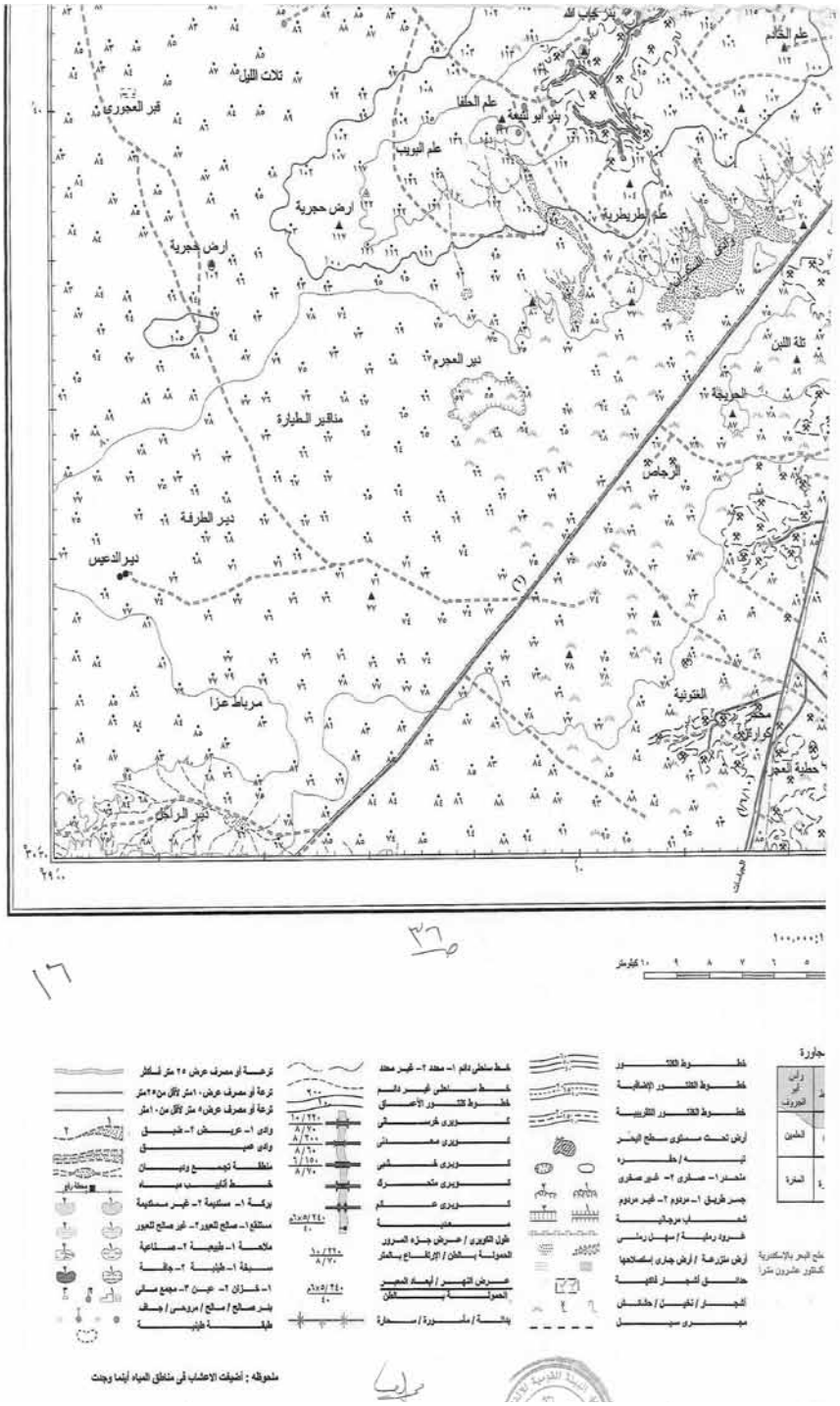
بئر جاب الله
علم الخادم
ثلاث الليل
قبر العجوزى
علم الحلفا
بئر أبو شيبة
علم الدويب
ارض حجرية
علم الطريطرية
ارض حجرية
تلة اللبن
دير العجرم
الجريجة
مناقير الطيارة
الرجاص
دير الطرفة
دير الدعيس
القونية
مرباط عزا
حطية العجز
دير الراكم
١٠٠,٠٠٠:١
٥ ٦ ٧ ٨ ٩ ١٠ كيلومتر

جارزة
الطين
المغرة
خط ساحلى دائم ١- محدد ٢- غير محدد
خط ساحلى غير دائم
خط الكنتور الأصلى
كنتورى خرسانى
كنتورى معدنى
كنتورى غشائى
كنتورى متحرك
كنتورى عام
معدية
طول الكنتورى / عرض جزء الممر
الحمولة بالطن / الارتفاع بالمتر
عرض النهر / أبعاد الجسر
الحمولة بالطن
بالتة / مأمورة / محارة
ترعة أو مصرف عرض ٢٥ متر فأكثر
ترعة أو مصرف عرض ١٠ متر لأقل من ٢٥ متر
ترعة أو مصرف عرض ٥ متر لأقل من ١٠ متر
وادى ١- عريض ٢- ضيق
وادى عميق
منطقة تجمع ونبيان
خط أنابيب مياه
بركة ١- مستديمة ٢- غير مستديمة
مستنقع ١- صالح للعبور ٢- غير صالح للعبور
ملاحة ١- طبيعية ٢- صناعية
سبخة ١- طبيعية ٢- جافة
١- خزان ٢- عين ٢- مجمع مائى
بئر صالح / صالح / مردوس / جاف
طلمبة طبيعية
ملحوظة : أضيفت الاعشاب فى مناطق المياه أينما وجدت

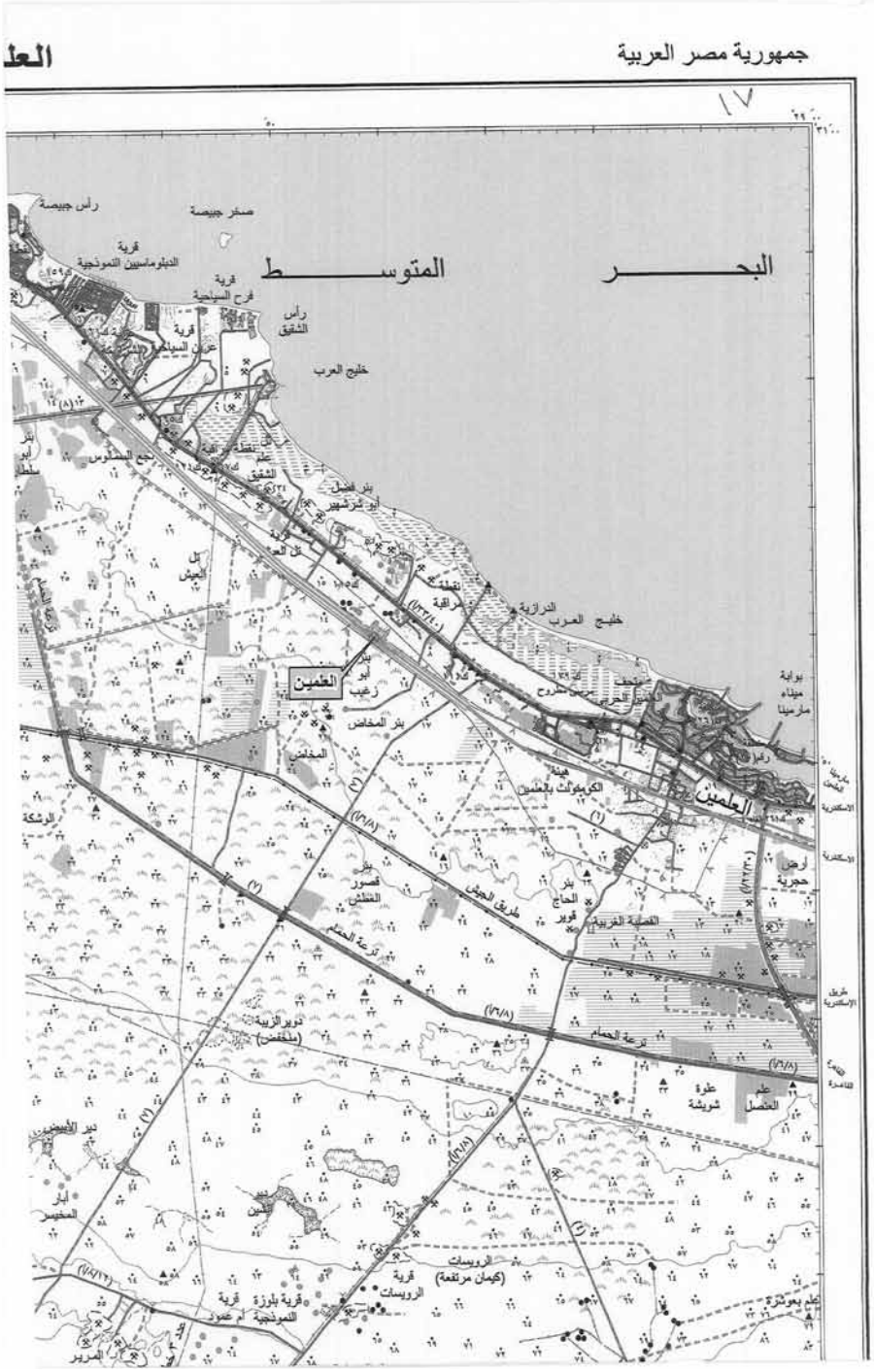
جمهورية مصر العربية
البحر المتوسط
رأس جيبصة
صخر جيبصة
قرية الدبلوماسيين النموذجية
قرية فرح السياحية
رأس الشقيق
خليج العرب
العلمين
بئر أبو رغيب
بئر المخاض
المخاض
الكومبوند بالعلمين
الجلمين
بوابة ميناء مارينا
أرض حجرية
الرشكة
بئر قصور العلمين
طريق الجيش
بئر الحاج قوير
القصبة الغربية
ترعة الحمام
دوير الزيبة (ملخفض)
علم العضل
علوة شويشة
بئر المخيس
الرويسات (كيمان مرتفعة)
قرية الرويسات
قرية بلوزة النموذجية
قرية أم عنود
المرير

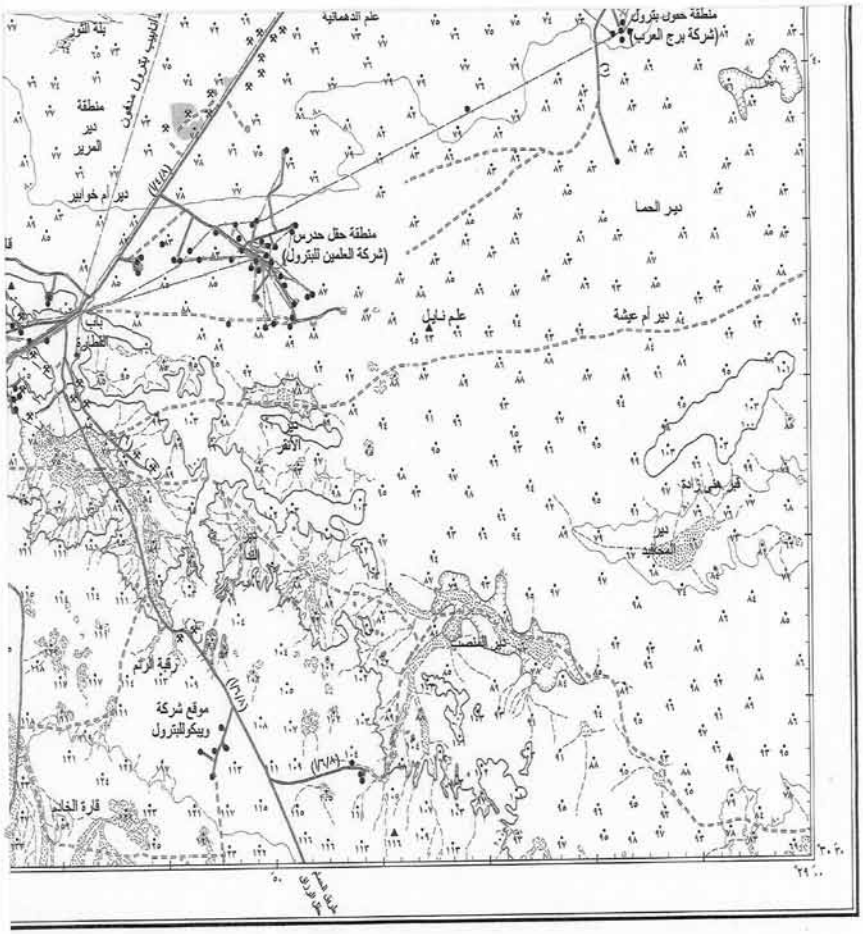

رسمت وطبعت بإدارة المساحة العسكرية سنة ٢٠١٤ (٢٠١٤/١١٢)

مقياس الرسم

١٠٠٠ متر صفر ١ ٢ ٣ ٤

١٨

طريق أوتوستراد بجزيرة في الوسط

طريق مرصوف (أسفلت أو خرسانة)

طريق سهل أو سلكوك

سكك صلح للعربات

درب غير صالح للعربات

العرض الكلي / عرض الرصف / أسفلت

العرض الكلي / عرض الرصف / خرسانة

سكك حديدية ذات إتساع عادي

سكك حديدية كهربائية ذات إتساع عادي

سكك حديدية ضيقة أو جرارة

١- محطة ٢- رصيف ٣- سيفور

خط تليفون

حدود دولية ١- مخططة ٢- غير مخططة

حدود دولية مؤقتة

حدود المحافظات

مناطق ١- سكنية ٢- حكومية

مباني أهلية بالسود المحلية

مصانع - منافس مصانع

مسجد - كنيسة - معبد

مقابر مسلمين / مسيحيين / يهود

سور مباني / سور سكك

خطوط القوى الكهربائية (على أبراج)

خطوط القوى الكهربائية (على أعمدة)

خطوط أنابيب البترول

خطوط أنابيب الغاز

١- نقط جيوديسية ٢- نقط مثلثات

علامات تسوية (ريبير)

نقطة إرتفاع (بالمتر)

نقطة مراجعة حقلية

عوامة مضيئة - عوامة غير مضيئة - قنارة

أرصاد / محطة إذاعة / منارة

منتجع أو محاجر ١- مستعملة ٢- غير مستعملة

أرض مبورة - مطارات

آثار / أطلال

مخزن مواد مشتعلة - محطة بنزين

برج مياه ورويف / تليفون طوارئ

بئر بترول أو غاز

البحر المتوسط

الحمام

قرية موشاة

الإرتفاعات مكبرة بالنسبة للفصل الرأسي

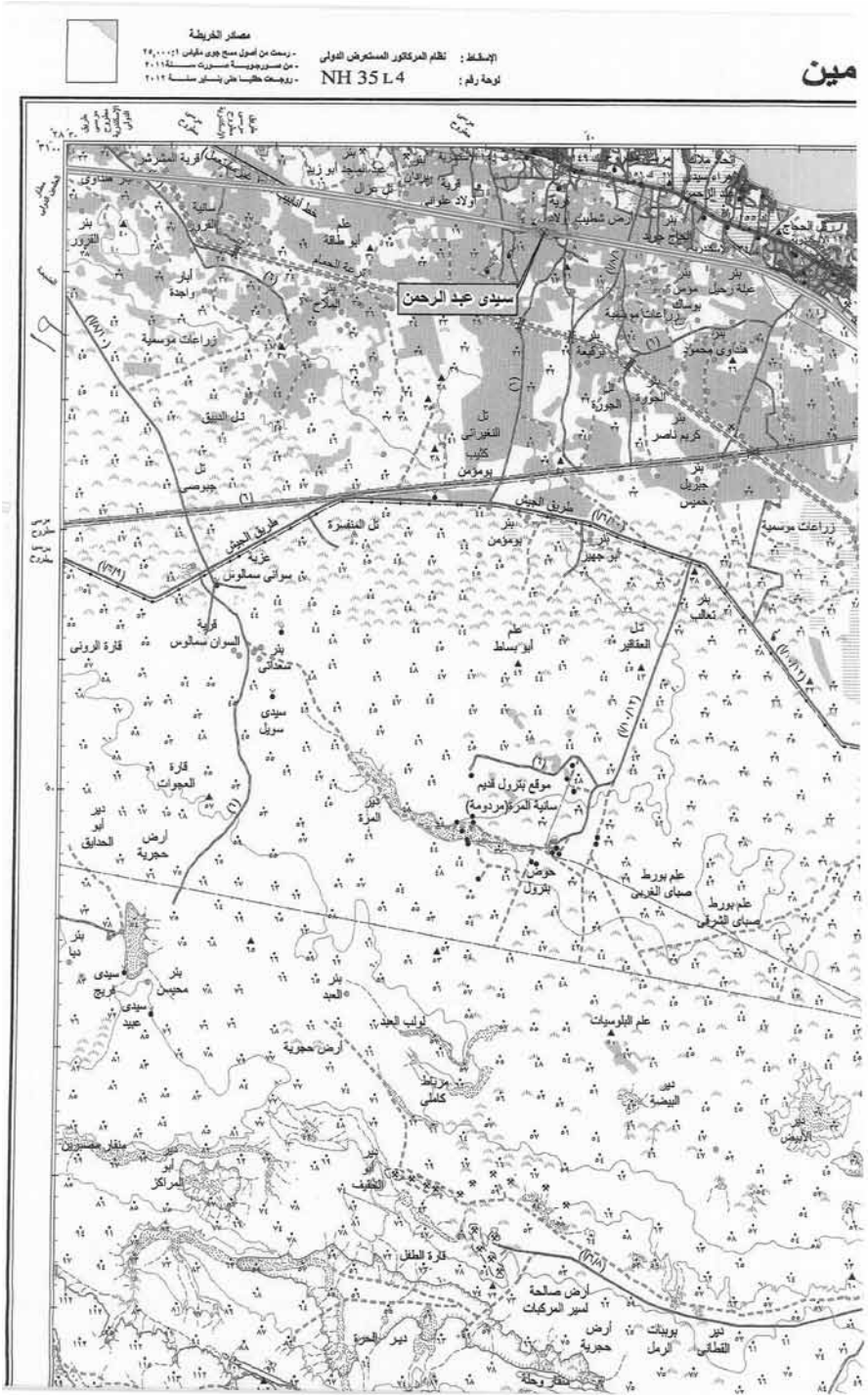
مصادر الخريطة
- رسمت من أصول مسح جوى مقياس ١:٢٥,٠٠٠
- من صور جوية صورت سنة ٢٠١١
- روجعت طبقا على بيانات سنة ٢٠١٢
الإسقاط : نظام المركاتور المستعرض الدولى
لوحة رقم : NH 35 L4
مين
سيدى عبد الرحمن
طريق الجيش
موقع بترول قديم
حوض بترول
سانية المركز (مردومة)
علم بورط صباى الغربى
علم بورط صباى الشرقى
علم البلوسيات
ارض صالحة لسير المركبات
ارض حجرية
زراعات موسمية
قارة الطفل
قارة العجوات
قارة الرونى
سيدى سويل
بير العبد
دير البيضة
دير الحمرة
دير القطانى

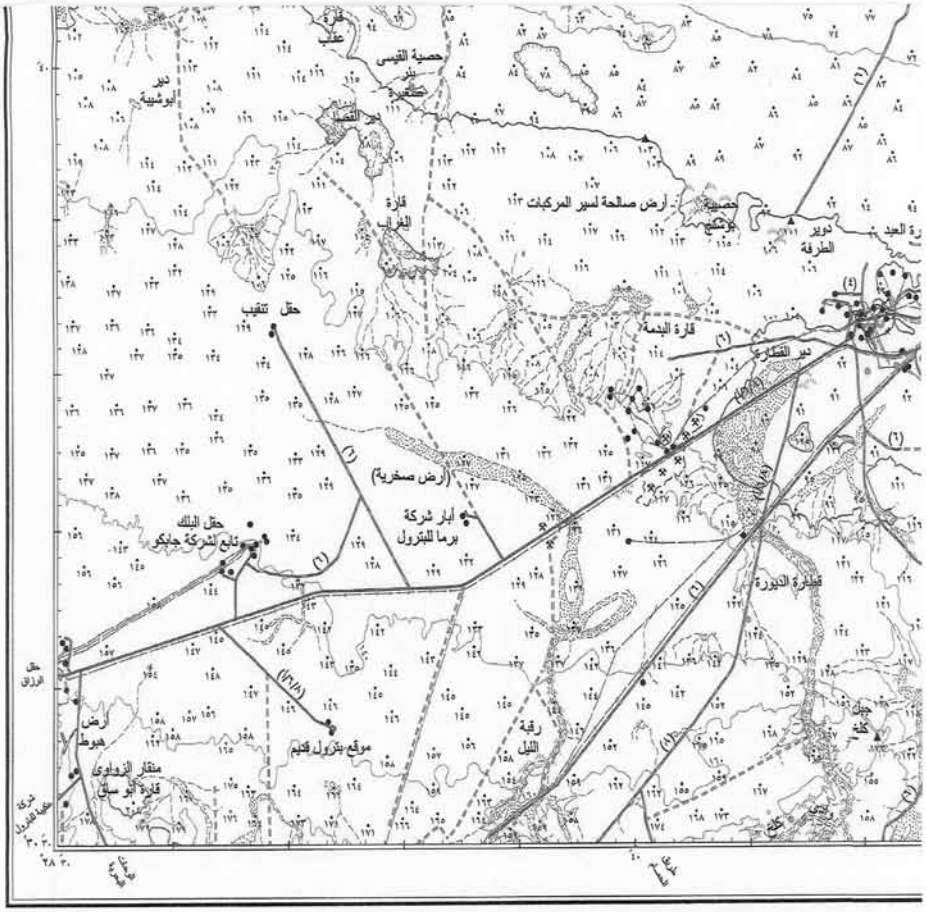

م ١:١٠٠,٠٠٠

٥ ٦ ٧ ٨ ٩ ١٠ كيلومتر

ات المجاورة:

رأس أبو الحروف	الحديدة
الطمين	باب القمرد
المغرة	بئر أبو عرقوب

نسبة لسطح البحر بالإسكندرية
خطوط الكنتور عشرون مترا

خطوط الكنتور
خطوط الكنتور الإضافية
خطوط الكنتور التقريبية
أرض تحت مستوى سطح البحر
بحيرة / حفرة
منحدر ١ - صخرى ٢ - غير صخرى
جسر طريق ١ - مردوم ٢ - غير مردوم
شعاب مرجانية
غروة رملية / سهل رملى
أرض مزروعة / أرض جارى إستصلاحها
حقل الأشجار فاكهة
الأشجار / نخيل / حشائش
مجرى سيل

خط ساحلى دائم ١ - محدد ٢ - غير محدد
خط ساحلى غير دائم
خطوط الكنتور الأعماق
كوبرى خرسانى
كوبرى معدنى
كوبرى خشبى
كوبرى متحرك
كوبرى عائم
معدية
طول الكوبرى / عرض جزء المرور
المحمولة بالطن / الارتفاع بالأمتار
عرض النهر / أيدة المعبر
المحمولة بالطن
بدالة / مأمورية / منارة

ترعة أو مصرف عرض ٢٥ متر فأكثر
ترعة أو مصرف عرض ١٠ متر أقل من ٢٥ متر
ترعة أو مصرف عرض ٥ متر أقل من ١٠ متر
وادى ١ - عريض ٢ - ضيق
وادى عميق
منطقة تجمع وديان
خط أنابيب مياه
بركة ١ - سكنية ٢ - غير سكنية
مستنقع ١ - صالح للعبور ٢ - غير صالح للعبور
ملاحة ١ - طبيعية ٢ - صناعية
سبخة ١ - طبيعية ٢ - جافة
١ - خزان ٢ - عين ٣ - مجمع مائى
بئر مائى / صالح / مردوس / جاف
خيمة خيش

ملحوظة : أضيفت الأعشاب فى مناطق المياه أينما وجدت

باب

جمهورية مصر العربية

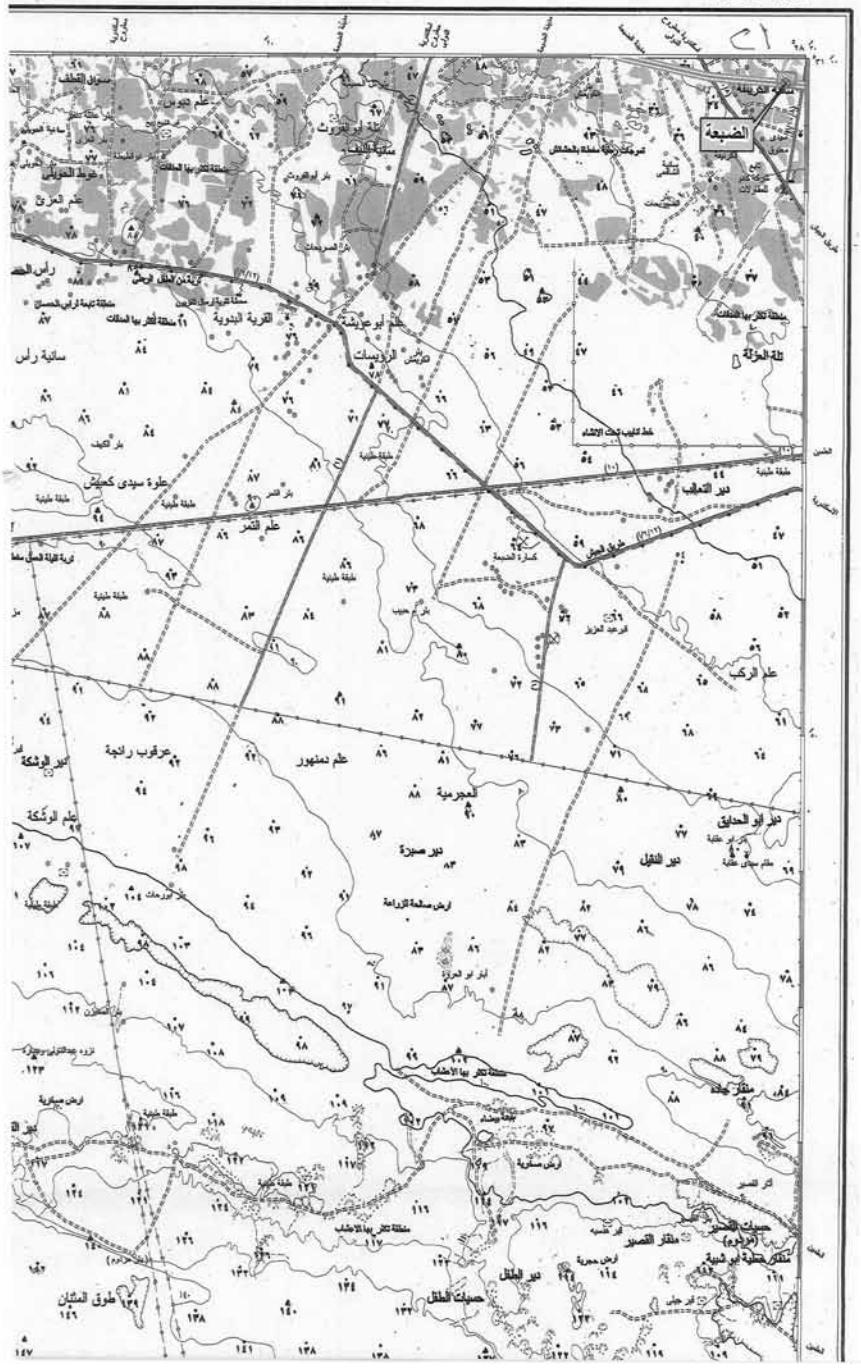

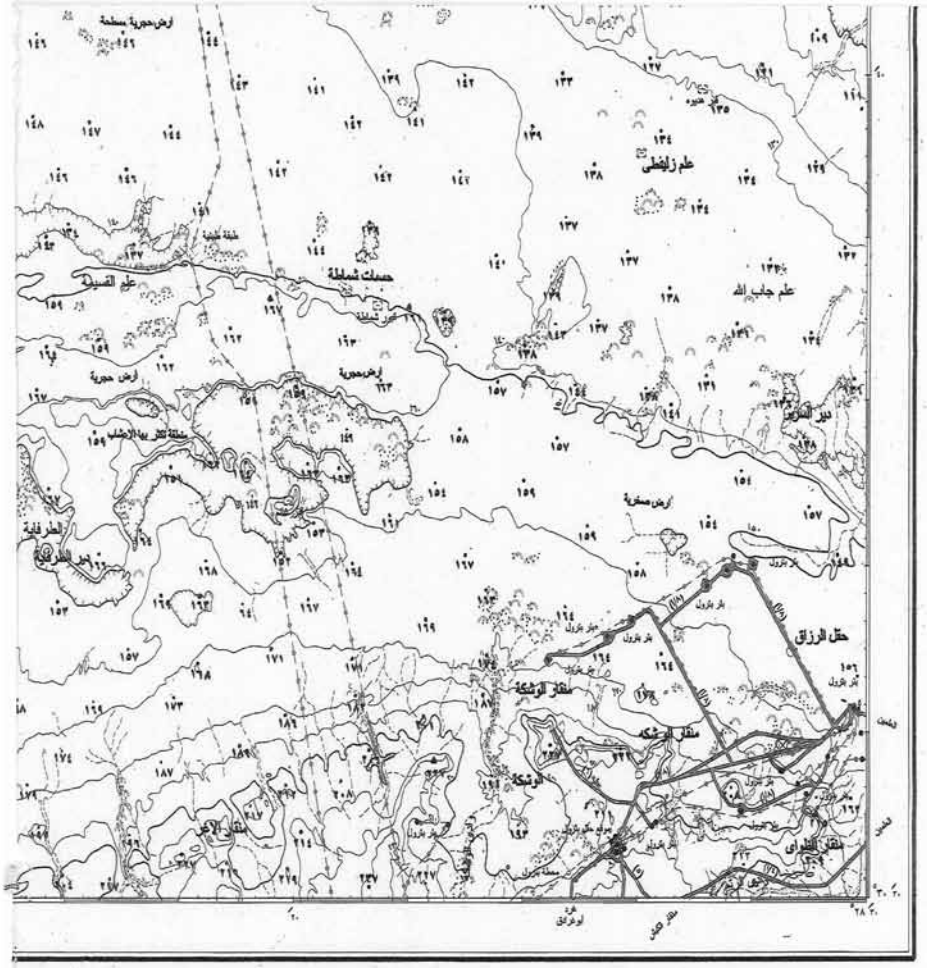

رسمت وطبعت بإدارة المساحة العسكرية سنة ١٩٨٦ / ٢٧٤ / ٨٦)
أعيدت طباعتها بإدارة المساحة العسكرية سنة ٢٠١١ (٢٠١١/٩٨)

مقياس الرسم ١:١٠٠٠٠٠ متر

طريق أوتوستراد بجزيرة فى الوسط
طريق مرصوف (أسفلت أو خرسانة)
طريق ممهد أو متكوك
مسدق صالح للعربات
درب غير صالح للعربات
العرض الكلى / عرض الرصف / أسفلت
العرض الكلى / عرض الرصف / خرسانة
سكك حديدية ذات أشعاع عادى
سكك حديدية كهربائية ذات أشعاع عادى
سكك حديدية ضيقة أو جرارة
محطة - رصيف - سيمافور
خطوط التليفون

حدود دولية ١- مخططة ٢- غير مخططة
حدود دولية مؤقتة
مناطق ١- سكنية ٢- حكومية
مبانى أهلية بأسود المطبعة
مصانع - مدافن مصانع
مسجد - كنيسة - معبد
مقابر / مسلمين / مسيحيين / يهود
سور مبانى / سور سكك
خطوط القوى الكهربائية (على أبراج)
خطوط القوى الكهربائية (على أعمدة)
خطوط أنابيب البترول
خطوط أنابيب الغاز

نقط جيوديسية - نقط مثلثات
علامات تسوية (ريبير)
نقط ارتفاع (بالمتر)
نقط مراجعة عامة
مناطيق حيوية
عوامة مضيئة - عوامة غير مضيئة - قارة
محطة أرصاد / محطة لاسلكية / سارى
منارة أو مجاهر ١- مستعملة ٢- غير مستعملة
١- أرض هبوط ٢- مطارات
أكواز / تلال
مغارات سواد مشتعلة - محطة بترين
برج ميكروويف - تليفون طوارئ
برج بترول أو غاز

الوحدات
رض الجرول
الحلمين
الحفرة
الإرتفاعات مقدرة بالنسبة للفاصل الرأسى لخطوط

ملحوظة : خطوط التليفون وأنابيب البترول والغاز والمياه
المدفونة ظهرت بنفس الاصطلاح بخط مجزأ

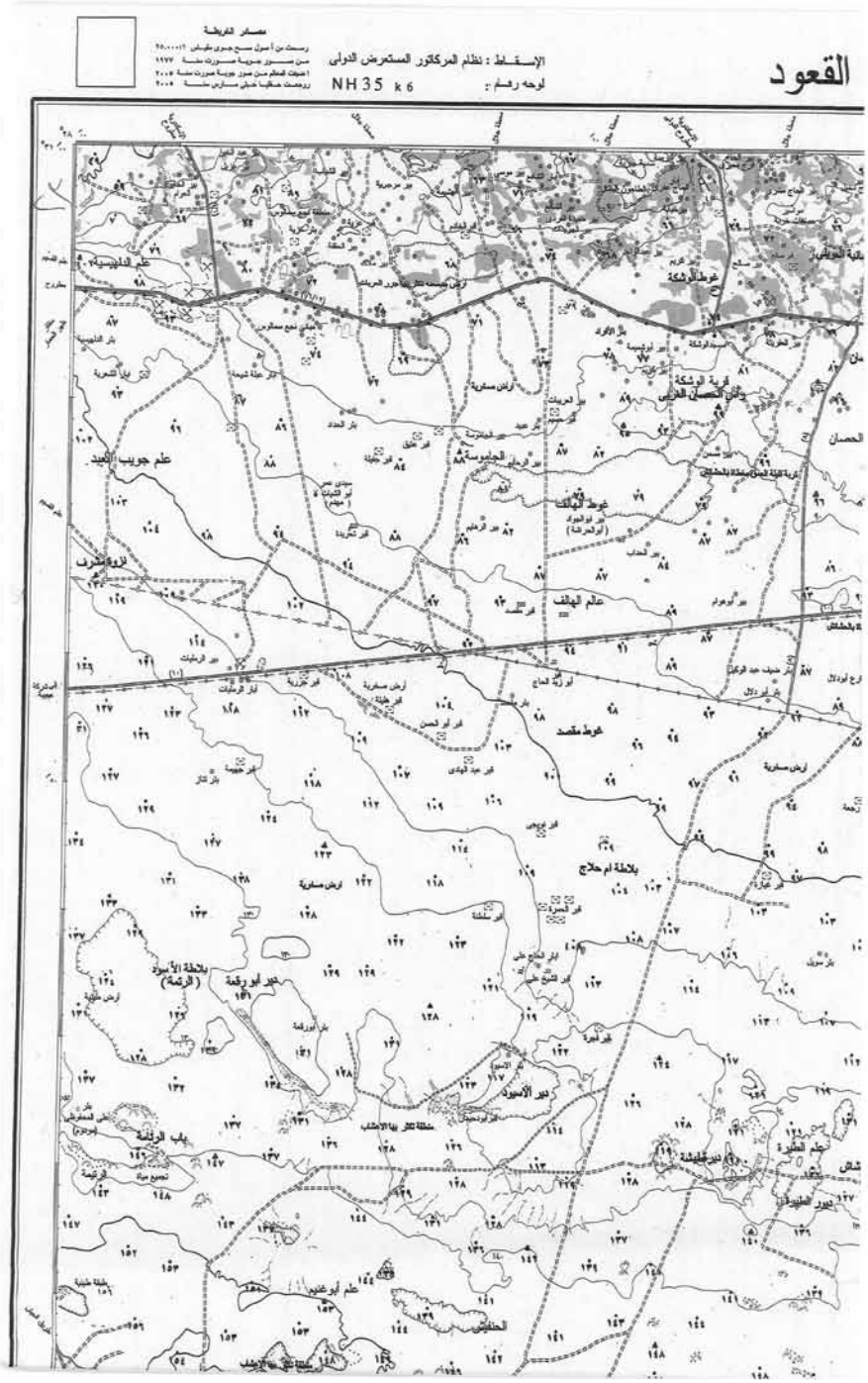
القعود
الإسقاط : نظام المركاتور المستعرض الدولى
لوحه رقم : NH35 k6
مصادر الخريطة
غوط الوشكة
قرية الوشكة
علم الجيوسة
غوط الوالف
علم الهالف
غوط مقصد
بلاطة ام حلاج
بلاطة الأسود (الرتمة)
دير الأسود
باب الرتمة
علم جريب الأبيد
علم أبو عنيد

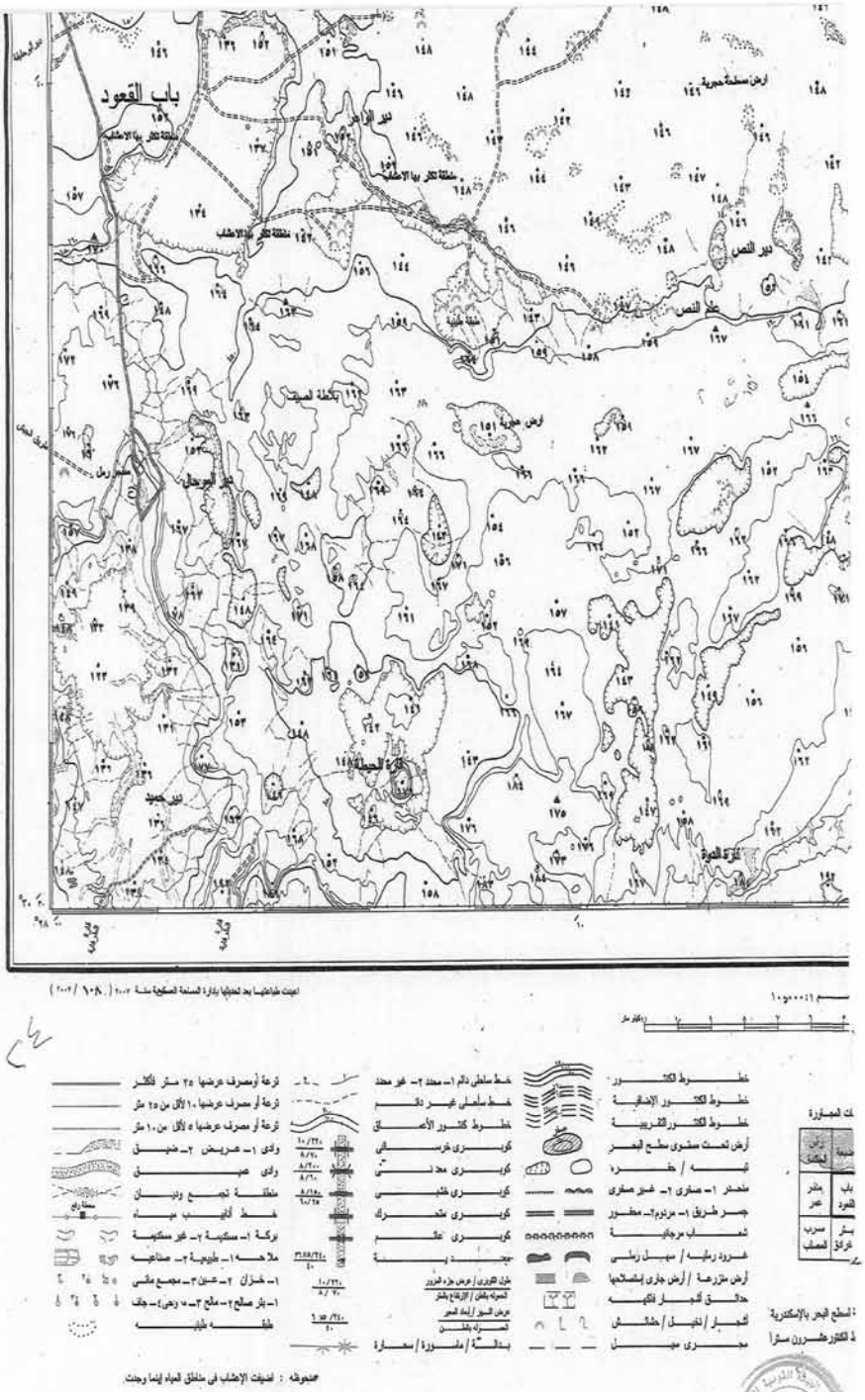
باب القعود
دير النص
علم النص
كفرة الجبلة
كفرة الدورة
دير حميد
عين الجرجاني
أرض سطحة حجرية
أرض حجرية
منطقة تكثر بها الاضاب
أعيدت طباعتها بعد تحديثها بإدارة المساحة العسكرية سنة ٢٠٠٢ (٢٠٠٨ / ٢٠٠٢)
خطوط الكنتور
خطوط الكنتور الإضافية
خطوط الكنتور الثانوية
أرض تحت مستوى سطح البحر
تبه / حفرة
منحدر ١- صخري ٢- غير صخري
جسر طريق ١- مرذوم ٢- مطمور
شعاب مرجانية
غورة رملية / سهل رملي
أرض مزروعة / أرض جاري إستصلاحها
حدائق أشجار فاكهة
أشجار / نخيل / حشائش
مجرى مياه
خط ساحلي دائم ١- محدد ٢- غير محدد
خط ساحلي غير دائم
خطوط كنتور الأعماق
كوبري خرساني
كوبري حديدي
كوبري خشبي
كوبري متحرك
كوبري عائم
جيد
مزلق للكوبري / عرض جزء مغمور
السرعة بالمتر / الارتفاع بالمتر
عرض السور / أبعاد البحر
تعرية بالمتر
بدالة / مفسورة / سمارة
ترعة أو مصرف عرضها ٢٥ متر فأكثر
ترعة أو مصرف عرضها ١٠ أقل من ٢٥ متر
ترعة أو مصرف عرضها ٥ أقل من ١٠ متر
وادي ١- عريض ٢- ضيق
وادي صغير
منطقة تجمع وديان
خط أنابيب مياه
بركة ١- سكبية ٢- غير سكبية
ملاحة ١- طبيعية ٢- صناعية
١- خزان ٢- عين ٣- مجمع مائي
١- بئر صالح ٢- مالح ٣- ب رعي ٤- جاف
طلمبة طبيعية
ملحوظة : اختيفت الإضاب في مناطق المياه إينما وجدت.

جمهورية مصر العربية

رأس

٢٥

البحر

رأس الحكمة
(رأس الكنايس)

حمام الأميرات
استراحة الملك
قرية يعقوب
استراحة مركز خفر السواحل
الزعيرات
علم ابو رجلة
مهبط هل
حي الجيهان
قرية الداخلة
سانية حمدى
منطقة القرابيم
علوة الزيتون
علوة خريطة
عزبة برانى
قرية سانية القرابيم
جمرايه
عزبة

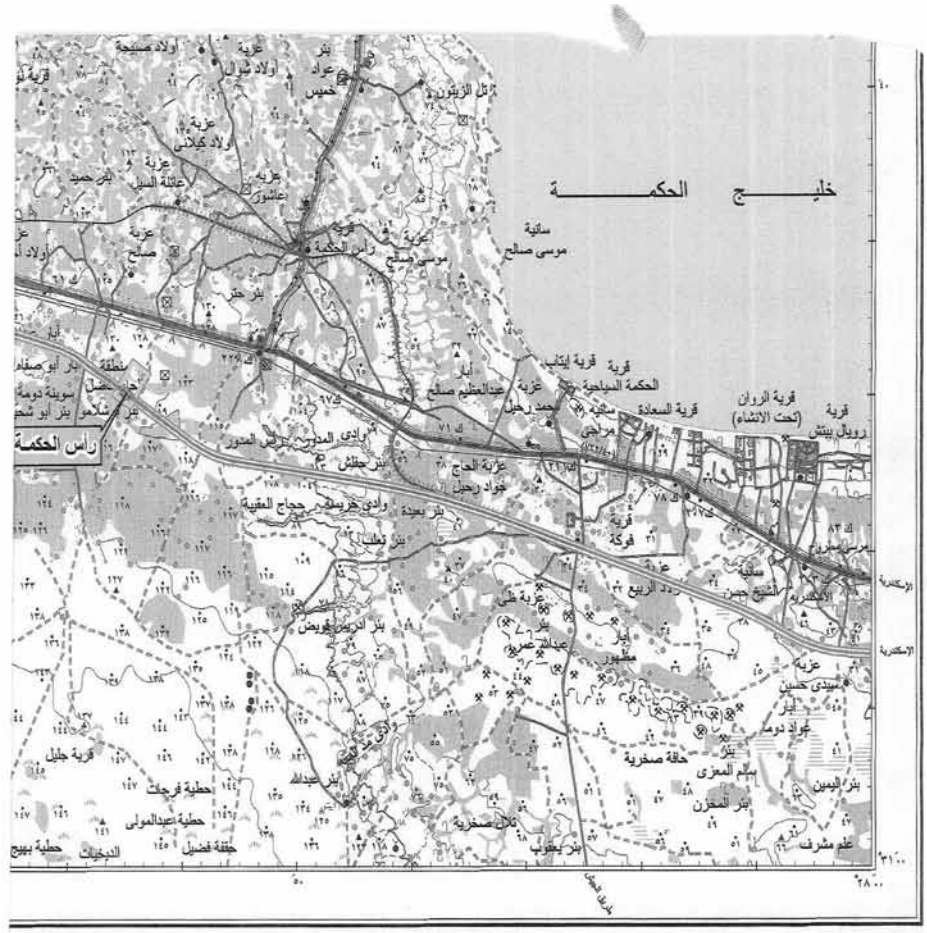
خليج الحكمة
رأس الحكمة
قرية الحكمة السياحية
قرية السعادة
قرية الروان (تحت الانشاء)
قرية رويال بيتش
قرية إيتاب
قرية فوكة
قرية طى
قرية جليل
قرية مرسى مطروح
قرية سيدى كنين
قرية الدبحيات
قرية بهيج
قرية مشرف
قرية حلفة فضيل
قرية حطية فرجات
قرية حطية عبدالمولى
قرية حاقة صخرية
قرية سلام المعزى
قرية بئر المغزن
قرية بئر اليمين
قرية بئر يعقوب
قرية بئر الدرهم
قرية بئر عبدالله
قرية بئر جفش
قرية بئر بعيدة
قرية بئر تعلب
قرية بئر حتر
قرية بئر حميد
قرية بئر أبو صفاه
قرية بئر أبو شحم
قرية بئر حصل
قرية بئر شلاعو
قرية بئر صالح
قرية بئر عواد خميس
قرية أولاد صبيحة
قرية أولاد شبرل
قرية أولاد كيلانى
قرية عائلة السيل
قرية عاشور
قرية موسى صالح
قرية عبدالعظيم صالح
قرية أحمد رحيل
قرية مراجى
قرية عزبة الحاج
قرية جواد رحيل
قرية وادى الدوم
قرية وادى حريشة
قرية حجاج العقبية
قرية وادى عزة
قرية عبدالله عمرو
قرية عبدالله مطهور
قرية حاقة صخرية
قرية غلم مشرف
قرية جواد دوم
قرية الشيخ حسن
قرية الإسكندرية
قرية الإسكندرية
قرية ساقية موسى صالح
قرية ساقية الشيخ حسن
قرية تل الزيتون
قرية تل صخرية
قرية تل بئر يعقوب
قرية تل بئر الدرهم
قرية تل بئر عبدالله
قرية تل بئر جفش
قرية تل بئر بعيدة
قرية تل بئر تعلب
قرية تل بئر حتر
قرية تل بئر حميد
قرية تل بئر أبو صفاه
قرية تل بئر أبو شحم
قرية تل بئر حصل
قرية تل بئر شلاعو
قرية تل بئر صالح
قرية تل بئر عواد خميس
قرية تل أولاد صبيحة
قرية تل أولاد شبرل
قرية تل أولاد كيلانى
قرية تل عائلة السيل
قرية تل عاشور
قرية تل موسى صالح
قرية تل عبدالعظيم صالح
قرية تل أحمد رحيل
قرية تل مراجى
قرية تل عزبة الحاج
قرية تل جواد رحيل
قرية تل وادى الدوم
قرية تل وادى حريشة
قرية تل حجاج العقبية
قرية تل وادى عزة
قرية تل عبدالله عمرو
قرية تل عبدالله مطهور
قرية تل حاقة صخرية
قرية تل غلم مشرف
قرية تل جواد دوم
قرية تل الشيخ حسن
قرية تل الإسكندرية
قرية تل الإسكندرية
قرية تل ساقية موسى صالح
قرية تل


الحكمة
مصادر الخريطة
- رسمت من أصول مسح جوى مقياس ١:٢٥,٠٠٠
من صور جوية صورت سنة ٢٠١١
- روجعت حقليا خلال يناير سنة ٢٠٢٢
الإسقاط : نظام المركاتور المستعرض الدولى
لوحة رقم : NH 35 o 2
المتوسط
قرية
قصر الشوق
السياحية
رأس حوالة
مرسى حوالة
تجمع تمرى
أولاد
عبد العال
سوانى الداخلية
سكنية
حفيظ أدم
رأس أبو حشفة
مجاطن
أبو سوريم
جزيرة
أبو حشفة
قرية ديزنى
بيتش السياحية
حشفة النجيث
عزبة
أولاد أبو قليدة

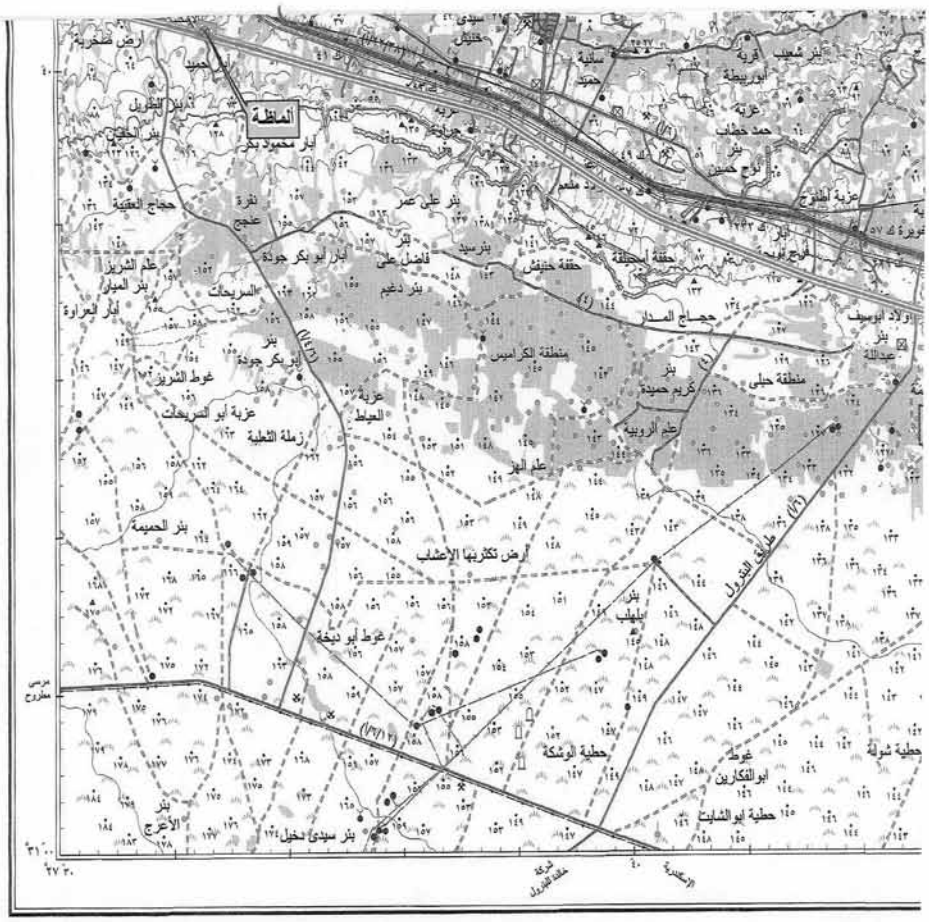

٢٨

١٠٠,٠٠٠:١

٥ ٦ ٧ ٨ ٩ ١٠ كيلومتر

خطوط الكنتور
خطوط الكنتور الإضافية
خطوط الكنتور التقريبية
أرض تحت مستوى سطح البحر
نبع / حفرة
منحدر ١- صخرى ٢- غير صخرى
جسر طريق ١- مرفوع ٢- غير مرفوع
شعاب مرجانية
غروب رملية / سهل رملى
أرض مزروعة / أرض جارى إستصلاحها
حدائق أشجار فاكهة
أشجار / نخيل / حشائش
مجرى سيل

خط ساحلى دائم ١- محدد ٢- غير محدد
خط ساحلى غير دائم
خطوط كنتور الأعماق
كوبرى خرسانى
كوبرى معدنى
كوبرى خشبى
كوبرى متحرك
كوبرى عائم
معابر
طول الكوبرى / عرض جزء المرور
الحمولة بالطن / الارتفاع بالمتر
عرض النهر / أبعاد المعبر
الحمولة بالطن
بدائية / مأسورة / سحارة

ترعة أو مصرف عرض ٢٥ متر فأكثر
ترعة أو مصرف عرض ١٠ متر لأقل من ٢٥ متر
ترعة أو مصرف عرض ٥ متر لأقل من ١٠ متر
وادى ١- عريض ٢- ضيق
وادى جاف
منطقة تجمع رديان
خط أنابيب مياه
بركة ١- مستكمة ٢- غير مستكمة
مستنقع ١- صالح للعبور ٢- غير صالح للعبور
ملاحة ١- طبيعية ٢- صناعية
سبخة ١- طينية ٢- جافة
١- خزان ٢- عين ٣- مجمع مائى
بئر صالح / مالح / مردوس / جاف
طلمبة طينية

ملحوظة : أضيفت الاعشاب فى مناطق المياه أينما وجدت

جمهورية مصر العربية

الض

٢٩

البحـــــــــــــر

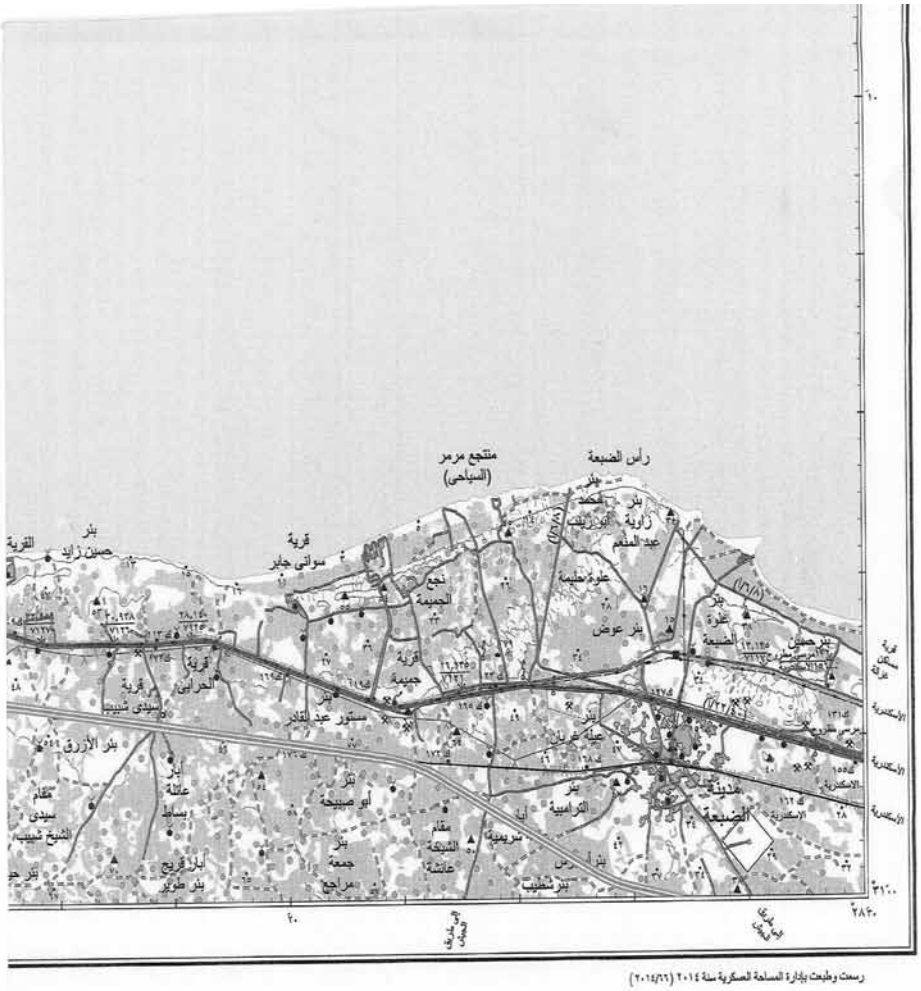

رسمت وطبعت بإدارة المساحة العسكرية سنة ٢٠١٤ (٢٠١٤/٦٦)

مقياس الر

١٠٠٠ متر متر

الوحدات

البحر

رأس أبو العريف

الخضر

الارتفاعات مقدرة بالمتر
الفاصل الرأسى لخطوط

١- نقط جيوديسية ٢- نقط مثلثات
علامات تسوية (رويسر)
نقط إرتفاع (بالمتر)
نقط مرجعية عامة
عوامة مضيئة - عوامة غير مضيئة - قنارة
أرصاد / محطة إذاعة / منزى
منائر أو محاجر ١- مستعملة ٢- غير مستعملة
أرض هبوط - مطارات
كنائس / أطلال
مخازن مواد مشتعلة - محطة بنزين
برج ميكروويف / التيلفون طوارئ
بئر بترول أو غاز

حدود دولية ١- منقطة ٢- غير منقطة
حدود دولية مؤكدة
حدود المحافظات
شاطئ ١- سالبة ٢- حكومية
مباني أهلية بالمواد المحلية
مصانع - مناجم - مصانع
مسجد - كنيسة - معبد
مقابر مسلمين / مسيحيين / يهود
سور مبنى / سور سك
خطوط القوى الكهربائية (على أبراج)
خطوط القوى الكهربائية (على أعمدة)
خطوط أنابيب البترول
خطوط أنابيب الغاز

طريق أوتوستراد بجزيرة في الوسط (١١٦/٢٤)
طريق مرصوف (أسفلت أو خرسانة) (٥٦/١٨)
طريق مهد أو مدكوك (١)
سكك مفتوح للمركبات
درب غير مفتوح للمركبات
العرض الكلى / عرض الرصف / أسفلت (١١٦/٢١)
العرض الكلى / عرض الرصف / خرسانة (٥٦/١٨)
سكك حديدية ذات إتساع عادى مزدوج مفرد
سكك حديدية كهربائية ذات إتساع عادى مزدوج مفرد
سكك حديدية ضيقة أو جرارة
١- محطة ٢- رصيف ٣- سيفالور
خط ترام


مصادر الخريطة
- رسمت من أصول مسح جوى مقياس ١:٢٥,٠٠٠
- من صور جوية عورت سنة ٢٠١١
- روجعت حقليا حتى يناير سنة ٢٠١٢
الإسقاط : نظام المركاتور المستعرض الدولى
لوحة رقم : NH 35 o3
المتوسط

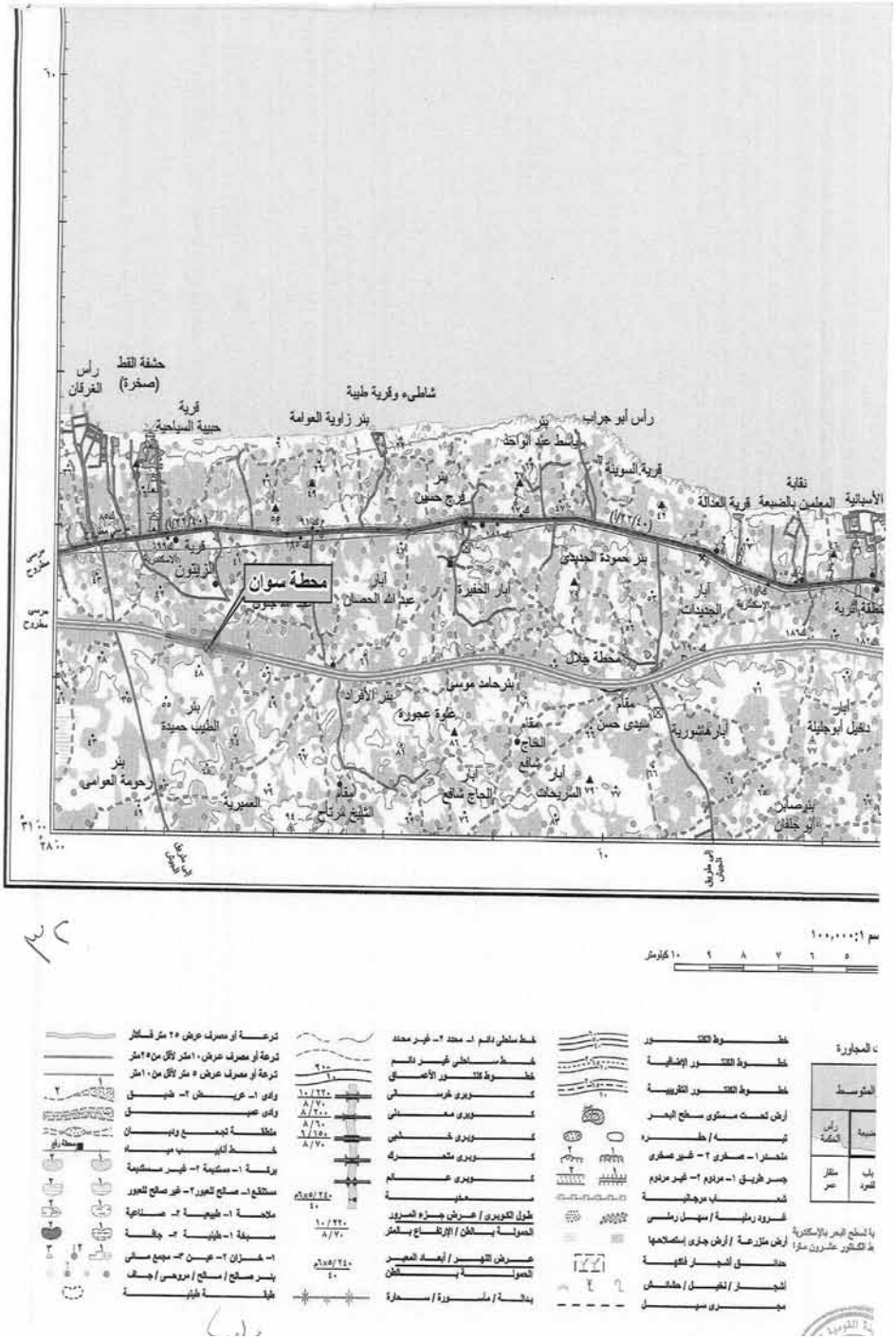
محطة سوان
رأس الغرقان
حشفة القط (صخرة)
قرية حبيبة السياحية
شاطىء وقرية طيبة
بئر زاوية العوامة
رأس أبو جراب
بئر باسط عبد الواحد
قرية السوينة
بئر فرج حسين
قرية العدالة
نقابة المعلمين بالضبعة
الأسيانية
قرية الزيتون
آبار عبد الله الحصان
آبار الخفيرة
بئر حمودة الجنيدى
آبار الجنيدات
محطة جلال
بئر حامد موسى
بئر الأفراد
علوة عجوزة
مقام سيدى حسن
آبار هشورية
آبار دخيل أبوجليلة
بئر الطيب حميدة
بئر رحومة العوامى
العميرية
مقام الشيخ مرتاح
مقام الحاج شافع
آبار الحاج شافع
آبار الشريحات
بئر صالح أبو جلفان
مرسى مطروح
مرسى مطروح
سم ١:١٠٠,٠٠٠
٥ ٦ ٧ ٨ ٩ ١٠ كيلومتر
خط ساحلى دائم ١- محدد ٢- غير محدد
خط ساحلى غير دائم
خط الكنتور الأساسى
كوبرى خرسانى
كوبرى معدنى
كوبرى خشبى
كوبرى متحرك
كوبرى عائم
معدية
طول الكوبرى / عرض جزء الممر الحمولة بالطن / الارتفاع بالمتر
عرض النهر / أبعاد المعبر الحمولة بالطن
بدالة / مأمورية / محارة
خطوط الكنتور
خطوط الكنتور الإضافية
خطوط الكنتور التقريبية
أرض تحت مستوى سطح البحر
تيه / حلوه
منحدر ١- صخرى ٢- غير صخرى
جسر طريق ١- مرتوم ٢- غير مرتوم
شعاب مرجانية
غروب رملية / سهل رملى
أرض منزرعة / أرض جارى إصلاحها
حدائق أشجار فاكهة
أشجار / نخيل / حشائش
مجرى سيل
ترعة أو مصرف عرض ٢٥ متر فأكثر
ترعة أو مصرف عرض ١٠ متر لأقل من ٢٥ متر
ترعة أو مصرف عرض ٥ متر لأقل من ١٠ متر
وادى ١- عريش ٢- ضيق
وادى عميق
منطقة تجمع وبيان
خط أنابيب مياه
برقية ١- سكيمة ٢- غير سكيمة
مستنقع ١- صالح للعبور ٢- غير صالح للعبور
ملاحة ١- طبيعية ٢- صناعية
سبخة ١- طبيعية ٢- جافة
١- خزان ٢- عين ٣- مجمع مائى
بئر صالح / مالح / مروحى / جاف
طلمبة طبيعية

جمهورية مصر العربية

مرسى

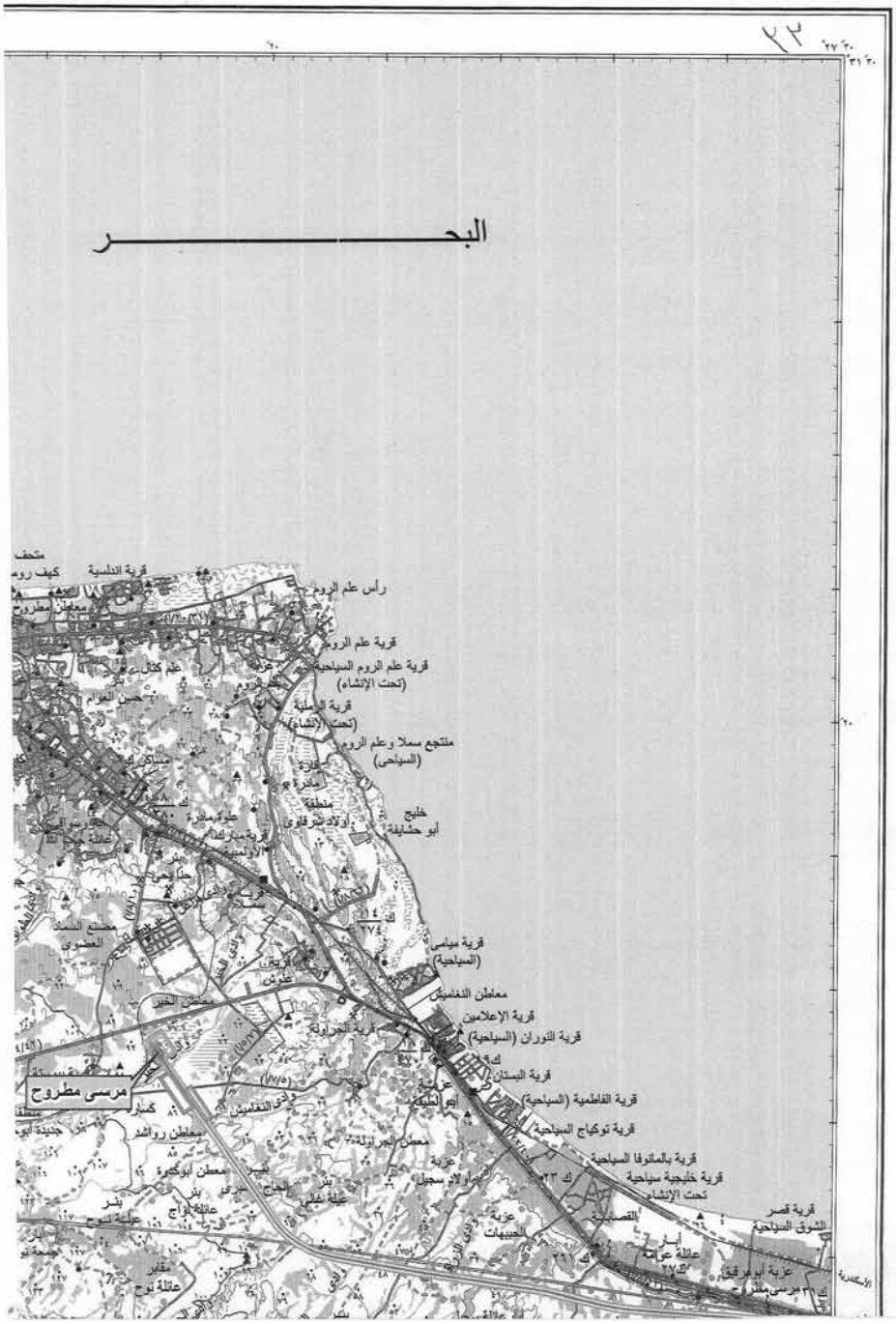

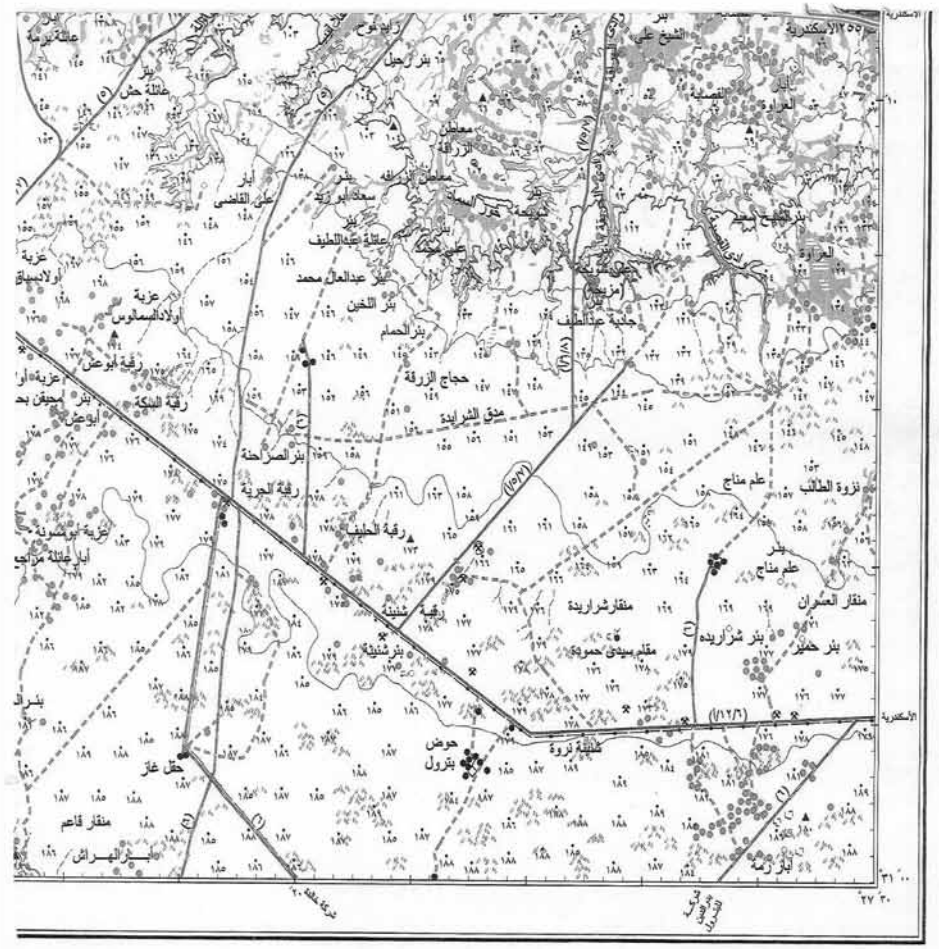
الإسكندرية
عاصمة الإسكندرية
الشيخ على
بئر رحيل
عائلة برمة
عائلة حش
بئر
أبو
على القاضى
سعد أبو زيد
عائلة عبد اللطيف
عبد العال محمد
بئر اللخين
بئر الحمام
حجاج الزرقة
مزرعة الشرايدة
بئر الصراحة
رقبة الجرنة
رقبة الحلبة
رقبة شنينة
بئر شنينة
منقار شرايدة
مقلع سيدى حمودى
بئر شرايده
بئر حمير
منقار العمران
نزوة الطالب
علم مناج
بئر
حوض بترول
شنينة نزوة
حقل غاز
منقار قاعم
بئر الهراش
أبو زرمة
عزبة أولاد السماوس
رقبة أبو عوض
رقبة الدكة
أبو عوض
عزبة أولاد سيفا
الجديدة عبد اللطيف
(مزيف)
(١٥٧٦)
(١٦٢٦)
(١٨٧)
(١٨٨)
(١٨٩)
(١٨٦)
(١٨٥)
(١٨٤)
(١٨٣)
(١٨٢)
(١٨١)
(١٨٠)
(١٧٩)
(١٧٨)
(١٧٧)
(١٧٦)
(١٧٥)
(١٧٤)
(١٧٣)
(١٧٢)
(١٧١)
(١٧٠)
(١٦٩)
(١٦٨)
(١٦٧)
(١٦٦)
(١٦٥)
(١٦٤)
(١٦٣)
(١٦٢)
(١٦١)
(١٦٠)
(١٥٩)
(١٥٨)
(١٥٧)
(١٥٦)
(١٥٥)
(١٥٤)
(١٥٣)
(١٥٢)
(١٥١)
(١٥٠)
(١٤٩)
(١٤٨)
(١٤٧)
(١٤٦)
(١٤٥)
(١٤٤)
(١٤٣)
(١٤٢)
(١٤١)
(١٤٠)
(١٣٩)
(١٣٨)
(١٣٧)
(١٣٦)
(١٣٥)
(١٣٤)
(١٣٣)
(١٣٢)
(١٣١)
(١٣٠)
(١٢٩)
(١٢٨)
(١٢٧)
(١٢٦)
(١٢٥)
(١٢٤)
(١٢٣)
(١٢٢)
(١٢١)
(١٢٠)
(١١٩)
(١١٨)
(١١٧)
(١١٦)
(١١٥)
(١١٤)
(١١٣)
(١١٢)
(١١١)
(١١٠)
(١٠٩)
(١٠٨)
(١٠٧)
(١٠٦)
(١٠٥)
(١٠٤)
(١٠٣)
(١٠٢)
(١٠١)
(١٠٠)
(٩٩)
(٩٨)
(٩٧)
(٩٦)
(٩٥)
(٩٤)
(٩٣)
(٩٢)
(٩١)
(٩٠)
(٨٩)
(٨٨)
(٨٧)
(٨٦)
(٨٥)
(٨٤)
(٨٣)
(٨٢)
(٨١)
(٨٠)
(٧٩)
(٧٨)
(٧٧)
(٧٦)
(٧٥)
(٧٤)
(٧٣)
(٧٢)
(٧١)
(٧٠)
(٦٩)
(٦٨)
(٦٧)
(٦٦)
(٦٥)
(٦٤)
(٦٣)
(٦٢)
(٦١)
(٦٠)
(٥٩)
(٥٨)
(٥٧)
(٥٦)
(٥٥)
(٥٤)
(٥٣)
(٥٢)
(٥١)
(٥٠)
(٤٩)
(٤٨)
(٤٧)
(٤٦)
(٤٥)
(٤٤)
(٤٣)
(٤٢)
(٤١)
(٤٠)
(٣٩)
(٣٨)
(٣٧)
(٣٦)
(٣٥)
(٣٤)
(٣٣)
(٣٢)
(٣١)
(٣٠)
(٢٩)
(٢٨)
(٢٧)
(٢٦)
(٢٥)
(٢٤)
(٢٣)
(٢٢)
(٢١)
(٢٠)
(١٩)
(١٨)
(١٧)
(١٦)
(١٥)
(١٤)
(١٣)
(١٢)
(١١)
(١٠)
(٩)
(٨)
(٧)
(٦)
(٥)
(٤)
(٣)
(٢)
(١)
مقياس الرسم ١:
١٠٠٠ متر صفر ١ ٢ ٣ ٤
رسمت وطبعت بإدارة المساحة العسكرية سنة ٢٠١٤ (٢٠١٤/٣١)
طريق أوتوستراد بجزيرة فى الوسط (١١٦/٢٤)
طريق مرصوف (أسفلت أو خرسانة) (٢٦/٨)
طريق ممهد أو مسلوك (٩)
سكة مسلح للمركبات
درب غير مسلح للمركبات
العرض الكلى / عرض الرصف / أسفلت (١١٦/٢٤)
العرض الكلى / عرض الرصف / خرسانة (٢٦/٨)
سكة حديدية ذات إتساع عادى مزدوج مفرد
سكة حديدية كهربائية ذات إتساع عادى مزدوج مفرد
سكة حديدية ضيقة أو جرارة
١- محطة ٢- رصيف ٣- سيفسور
خط تليفون
حدود دولية ١- مخططة ٢- غير مخططة
حدود دولية مؤقتة
حدود المحافظات
مناطق ١- سكنية ٢- حكومية
مبانى أهلية بالسور المحلية
مصانع - مدافن مصانع
مسجد - كنيسة - معبد
منار مسلمين / مسيحيين / يهود
سور مبانى / سور سكك
خطوط القوى الكهربائية (علو أبراج)
خطوط القوى الكهربائية (علو أعمدة)
خطوط أنابيب البترول
خطوط أنابيب الغاز
١- نقط جيوديسية ٢- نقط مثلثات
علامات تسوية (رويبر)
نقط إرتفاع (بالمتر)
نقط مراجعة عامة
عوامة مضيئة - عوامة غير مضيئة - قنارة
أرصاد / محطة إذاعة / سارى
منابع أو محاجر ١- مستعملة ٢- غير مستعملة
أرض هبوط - مطارات
آثار / أطلال
مخازن مواد مشتعلة - محطة بنزين
برج مراقبة / تليفون طوارئ
بئر بترول أو غاز
الإرتفاعات مقدرة بالمتر
الفصل الرأسى للخطوط
ملحوظة : خطوط التليفون وأنابيب البترول والغاز والمياه
المدفونة ظهرت بنفس الاصطلاح بخط مجزأ

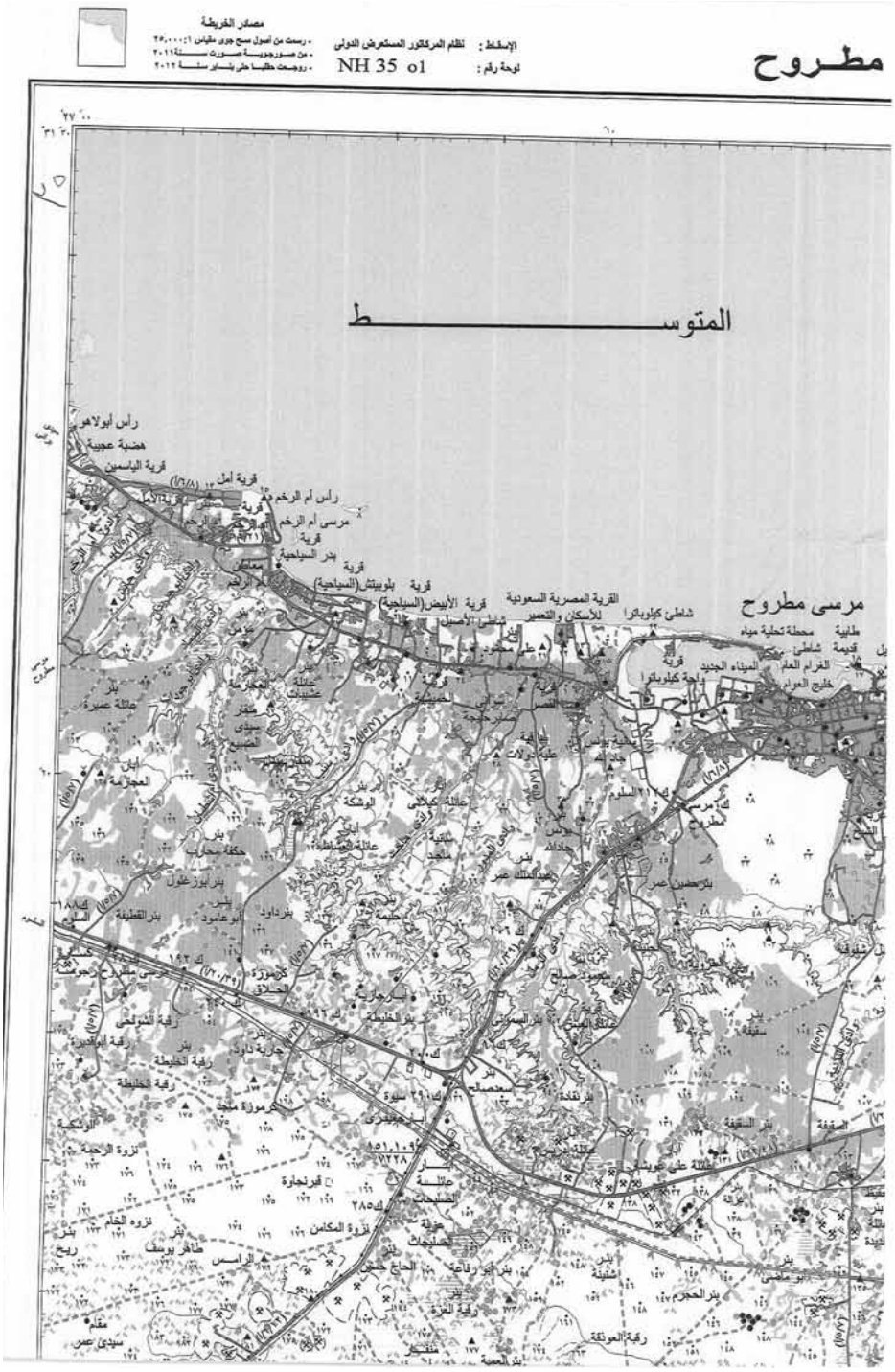
مطروح
الإسقاط : نظام المركاتور المستعرض الدولى
لوحة رقم : NH 35 o1
مصادر الخريطة
- رسمت من أصول مسح جوى مقياس ١:٢٥,٠٠٠
- من صور جوية صورت سنة ٢٠١٢
- روجعت طبقيا طبق بيانات سنة ٢٠١٢
المتوسط
مرسى مطروح
رأس أبولاهو
هضبة عجيبة
قرية الياسمين
رأس أم الرخم
مرسى أم الرخم
بئر السياحية
قرية بلوبيتش(السياحية)
قرية الأبيض(السياحية)
القرية المصرية السعودية للإسكان والتعمير
شاطئ كليوباترا
محطة تحلية مياه
الميناء الجديد
الغرام العام
خليج العوام
واحة كليوباترا
بئر الحمزة
بئر الحجرم
رقبة العونقة
بئر العجمة

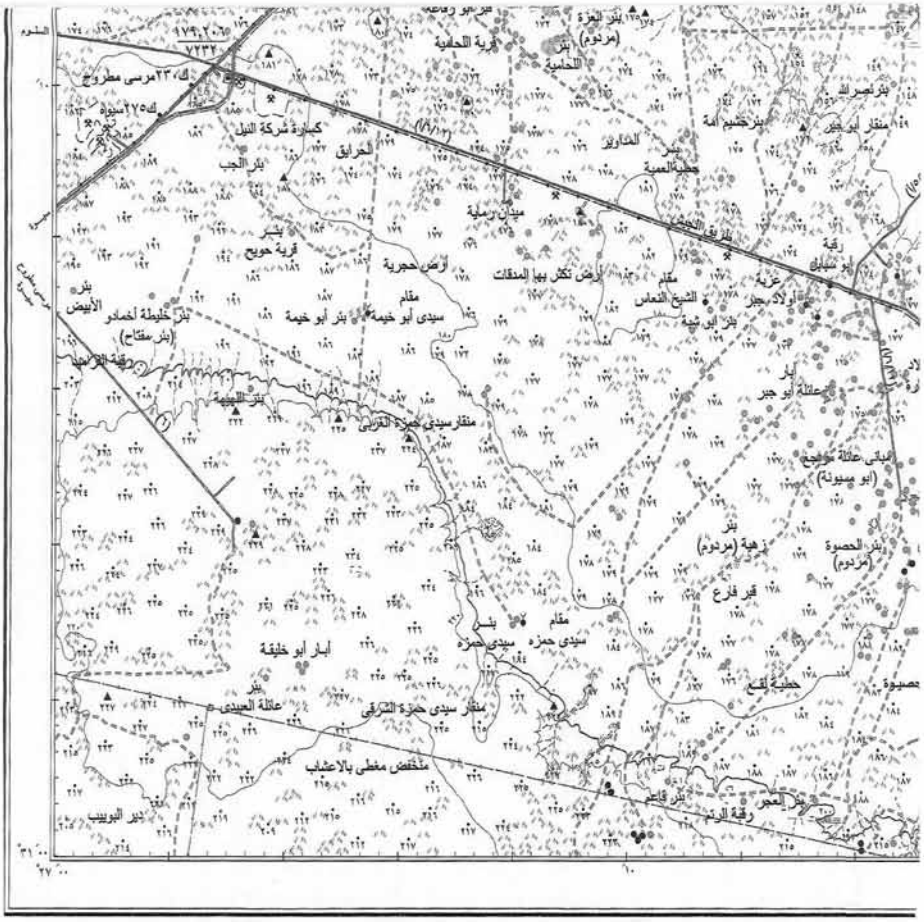
بئر العزة (مردوم)
قرية اللحامية
بئر نصر الله
منقار أبو جبر
بئر حشيم أمة
الشاويش
حطية العمية
الحراريق
بئر الجب
كبارة شركة النيل
ميدان رملية
قرية حويج
أرض حجرية
أرض تكثر بها المدقات
مقام الشيخ النعاس
عزبة أولاد حجر
بئر أبو شيبة
بئر خليطة أخمادو (بئر سقاح)
مقام سيدى أبو خيمة
بئر أبو خيمة
بئر الأبيض
عائلة أبو جبر
منقار سيدى حمزة الشرقى
بئر الحصوة (مردوم)
زهية (مردوم)
قبر فارع
مقام سيدى حمزه
بئر سيدى حمزه
ابار أبو خليفة
بئر عائلة العيدى
منخفض مغطى بالاعشاب
بئر قاسم
بئر العجر
رقبة الردم
دير البوبيب
مرسى مطروح
ك ٢٣
ك ٢٧٥ سيوه


١٠٠,٠٠٠
١٠ كيلومتر
مجاورة
خطوط الكنتور
خطوط الكنتور الإضافية
خطوط الكنتور التقريبية
أرض تحت مستوى سطح البحر
ترعة أو مصرف عرض ٢٥ متر فأكثر
ترعة أو مصرف عرض ١٠ متر أقل من ٢٥ متر
ترعة أو مصرف عرض ٥ متر أقل من ١٠ متر
وادى ١ - عريض ٢ - ضيق
وادى ضيق
منطقة تجمع ديان
خط أنابيب مياه
بركة ١ - مستديمة ٢ - غير مستديمة
مستنقع ١ - صالح للعبور ٢ - غير صالح للعبور
ملاحة ١ - طبيعية ٢ - صناعية
سبخة ١ - طينية ٢ - رملية
١ - خزان ٢ - عين ٣ - مجمع مائى
بئر صالح / صالح / مردوس / جاف
طلمبة طينية
خط ساحلى دائم ١ - محدد ٢ - غير محدد
خط ساحلى غير دائم
خطوط الكنتور الأعماق
كوبرى خرسانى
كوبرى معدنى
كوبرى خشبى
كوبرى متحرك
كوبرى عام
معدية
طول الكوبرى / عرض جزء المرور
الحمولة بالطن / الارتفاع بالمتر
عرض الكوبرى / البعد المعبر
الحمولة بالطن
بدالة / مأمورية / سحارة
ملح البحر بالاسكندرية
كنتور حشرون مترا
ملحوظة : أضيفت الاعشاب فى مناطق المياه أينما وجدت