قرار رئيس مجلس الوزراء
رقم ٣٨٨٩ لسنة ٢٠٢٥

رئيس مجلس الوزراء

بعد الاطلاع على الدستور ؛

وعلى قانون نظام الإدارة المحلية الصادر بالقانون رقم ٤٣ لسنة ١٩٧٩ ولائحته التنفيذية ؛

وعلى القانون رقم ١٠ لسنة ١٩٩٠ بشأن نزع ملكية العقارات للمنفعة العامة ولائحته التنفيذية ؛

وعلى قرار رئيس الجمهورية رقم ٣٠٤ لسنة ٢٠٢٤ بتفويض رئيس مجلس الوزراء فى بعض الاختصاصات ؛

وبناءً على ما عرضه نائب رئيس مجلس الوزراء للتنمية الصناعية ووزير وزارتى الصناعة والنقل ؛

قرر :

(المادة الأولى)

يُعتبر من أعمال المنفعة العامة مشروع إنشاء محطات الأتوبيس الترددى السريع BRT (تحيا مصر - إمبابة - زنين - أرض اللواء - البراجيل - صفط اللبن - منشأة البكارى - مسجد المدينة) على الطريق الدائرى حول القاهرة الكبرى بمحافظة الجيزة .

(المادة الثانية)

يُستولى بطريق التنفيذ المباشر على الأراضى اللازمة لتنفيذ المشروع المشار إليه فى المادة السابقة والمبين موقعها ومساحتها وحدودها وأسماء ملاكها الظاهرين بالمذكرة الإيضاحية والخرائط المساحية والكشوف المرفقة .

(المادة الثالثة)

يُنشر هذا القرار فى الجريدة الرسمية .

صدر برئاسة مجلس الوزراء فى ٢٩ ربيع الآخر سنة ١٤٤٧ هـ

(الموافق ٢١ أكتوبر سنة ٢٠٢٥ م) .

رئيس مجلس الوزراء

دكتور/ مصطفى كمال مدبولى

وزارة النقـل

مذكرة إيضاحية

لقرار رئيس مجلس الوزراء

بشأن إضفاء صفة النفع العام على مشروع إنشاء محطات الأتوبيس الترددى السريع BRT (تحيا مصر - إمبابة - زنين - أرض اللواء - البراجيل - صفط اللبن - منشأة البكارى - مسجد المدينة) على الطريق الدائرى حول القاهرة الكبرى بنطاق محافظة الجيزة

فى ضوء توجيهات القيادة السياسية نحو قيام وزارة النقل بتنفيذ مشروع إنشاء الأتوبيس الترددى السريع BRT على الطريق الدائرى حول القاهرة الكبرى لمنع سير الميكروباصات نهائيًا على الطريق .

تبين خلال إنشاء محطات الأتوبيس الترددى السريع BRT على الطريق الدائرى حول القاهرة الكبرى (تحيا مصر - إمبابة - زنين - أرض اللواء - البراجيل - صفط اللبن - منشأة البكارى - مسجد المدينة) على الطبيعة وجود بعض الأراضى المتعارضة بنطاق محافظة الجيزة مما يستلزم ضرورة نزع ملكيتها لصالح المشروع .

ورد تقرير استشارى الهيئة المصرية العامة للمساحة متضمنًا قيمة التعويض المبدئى المقرر لنزع الملكية المطلوبة للمشروع والمقدر بنحو مليار جنيه - (مرفق رقم ١) .

مرفق لسيادتكم ما يلى :

عدد (٢٢) كشفًا معتمدًا من مديرية المساحة بالجيزة وممهورين بخاتم شعار الجمهورية لأسماء الملاك الظاهرين للمساحات المطلوب نزع ملكيتها لصالح المشروع - (مرفق رقم ٢) .

عدد (٨) خرائط مساحية بالتخطيط الإجمالى للمشروع - (مرفق رقم ٣)

وفــى ضوء ما تقدم ، نتشــرف بأن نرفق طيه مشــروع قرار رئيــس مجلس الوزراء بشــأن الموافقة على إضفاء صفة النفع العام على مشــروع إنشــاء محطات الأتوبيس التــرددى الســريع BRT (تحيا مصر - إمبابة - زنيــن - أرض اللواء - البراجيل - صفط اللبن - منشــأة البكارى - مســجد المدينة) على الطريــق الدائرى حول القاهرة الكبرى والاستيلاء بطريق التنفيذ المباشر على الأراضى اللازمة لتنفيذ المشروع بنطاق محافظة الجيزة وذلك على النحو الموضح بعاليه .

وتفضلوا بقبول فائق الاحترام

تحريرًا فى ٢٠٢٥/٩/٢١

نائب رئيس مجلس الوزراء للتنمية الصناعية

وزير الصناعة والنقل

فريق مهندس/ كامل عبد الهادى الوزير

الهيئة المصرية العامة للمساحة
مديرية المساحة بالجيزة
مكتب المشروعات

٣٨٨٩

(١)

٣٨٨٩

كشف الملاك الظاهرين محطة صفط اللبن لمشروع الاتوبيس الترددى فى نطاق محافظة الجيزة

المركز	الناحية	اسم_الحوض	رقم_القطعة	المسطح(م²)	المسطح بالفدان			اسم_المالك	الوصف	الكود	ملاحظات
					من	ط	ف				
مركز كرداسة	صفط اللبن	حوض الخمسين البحرية نمرة 8	ضمن القطعة 221	8.65	1.19	0	0	اشرف محمد عراقي يوسف	ارض زراعية	M9	تم ادراجه ضمن مشروع توسعة الدائري
مركز كرداسة	صفط اللبن	حوض الخمسين البحرية نمرة 8	ضمن القطعة 221-254	287.57	15.44	1	0	اشرف محمد عراقي يوسف	ارض زراعية	M9	
مركز كرداسة	صفط اللبن	حوض الخمسين البحرية نمرة 8	ضمن القطعة 221	7.24	0.99	0	0	يوسف محمد عراقي يوسف	مبني (بدروم +ارضي)	M10	تم ادراجه ضمن مشروع توسعة الدائري
مركز كرداسة	صفط اللبن	حوض الخمسين البحرية نمرة 8	ضمن القطعة 221	1.54	0.21	0	0	يوسف محمد عراقي يوسف	مبني (بدروم +ارضي)	M10	
مركز كرداسة	صفط اللبن	حوض الجيزاوية نمرة 3	ضمن القطعة138	1.50	0.21	0	0	صلاح الدين عبد الفتاح فاروق	ارض فضاء	M11	تم ادراجها في توسعة الطريق الدائري
مركز كرداسة	صفط اللبن	حوض الجيزاوية نمرة 3	ضمن القطعة 138	114.15	15.66	0	0	صلاح الدين عبد الفتاح فاروق	صوبة زراعية	M11	
مركز كرداسة	صفط اللبن	حوض الجيزاوية نمرة 3	ضمن القطعة 138	24.87	3.41	0	0	صلاح الدين عبد الفتاح فاروق	فضاء الارضية سيراميك	M11	
مركز كرداسة	صفط اللبن	حوض الجيزاوية نمرة 3	ضمن القطعة139	16.09	2.21	0	0	صلاح الدين عبد الفتاح فاروق	غرفة	M11	
مركز كرداسة	صفط اللبن	حوض الجيزاوية نمرة 3	ضمن القطعة139	13.28	1.82	0	0	صلاح الدين عبد الفتاح فاروق	حمام	M11	
مركز كرداسة	صفط اللبن	حوض الجيزاوية نمرة 3	ضمن القطعة 138	32.66	4.48	0	0	صلاح الدين عبد الفتاح فاروق	غرفة (دور ارضي)	M11	
مركز كرداسة	صفط اللبن	حوض الجيزاوية نمرة 3	ضمن القطعة 138	2231.26	17.95	12	0	صلاح الدين عبد الفتاح فاروق	ارض فضاء (ملعب كرة قدم)	M11	
مركز كرداسة	صفط اللبن	حوض الجيزاوية نمرة 3	ضمن القطعة 138	1067.36	2.35	6	0	صلاح الدين عبد الفتاح فاروق	ارض فضاء	M11	
مركز كرداسة	صفط اللبن	حوض الجيزاوية نمرة 3	ضمن القطعة 138	489.20	19.08	2	0	صلاح الدين عبد الفتاح فاروق	ارض زراعية	M11	
مركز كرداسة	صفط اللبن	حوض الجيزاوية نمرة 3	ضمن القطعة 138	413.04	8.64	2	0	صلاح الدين عبد الفتاح فاروق	ارض زراعية	M11	
مركز كرداسة	صفط اللبن	حوض الجيزاوية نمرة 3	ضمن القطعة138	1.08	0.15	0	0	خالد ابراهيم احمد ابراهيم خليل	مبني (دور ارضي)	M12	تم ادراجها ضمن مشروع توسعة الدائري
مركز كرداسة	صفط اللبن	حوض الجيزاوية نمرة 3	ضمن القطعة138	96.44	13.23	0	0	خالد ابراهيم احمد ابراهيم خليل	ارض فضاء محاطة بسور	M12	تم ادراجها ضمن مشروع توسعة الدائري
مركز كرداسة	صفط اللبن	حوض الجيزاوية نمرة 3	ضمن القطعة 138	557.49	4.44	3	0	خالد ابراهيم احمد ابراهيم خليل	ارض فضاء محاطة بسور	M12	
مركز كرداسة	صفط اللبن	حوض الجيزاوية نمرة 3	ضمن القطعة 124	16.12	2.21	0	0	ابوالحسن عبدالرحيم علي حمدان	ارض زراعيه (مشتل)	M13	تم ادراجها ضمن مشروع توسعة الدائري
مركز كرداسة	صفط اللبن	حوض الجيزاوية نمرة 3	ضمن القطعة 124	247.11	9.89	1	0	ابوالحسن عبدالرحيم علي حمدان	ارض زراعيه (مشتل)	M13	
مركز كرداسة	صفط اللبن	حوض الجيزاوية نمرة 3	ضمن القطعة 124	214.47	5.41	1	0	ناصر عبدالعزيز علي	ارض زراعية (مشتل)	M14	
مركز كرداسة	صفط اللبن	حوض الجيزاوية نمرة 3	ضمن القطعة 124	46.72	6.41	0	0	سيد عبد الناصر سيد عبد العزيز التحيتي	مبني (ارضي + دور متكرر)	M16	
مركز كرداسة	صفط اللبن	حوض الجيزاوية نمرة 3	ضمن القطعة 124	127.95	17.55	0	0	ورثة محمد احمد ابوضيفين	صوبة زراعية	Z34	
مركز كرداسة	صفط اللبن	حوض الجيزاوية نمرة 3	ضمن القطعة 124	184.76	1.33	1	0	ورثة محمد احمد ابوضيفين	ارض زراعية	Z34	
مركز كرداسة	صفط اللبن	حوض الجيزاوية نمرة 3	ضمن القطعة 124	89.68	12.30	0	0	ورثة محمد احمد ابوضيفين	مشتل	Z34	
مركز كرداسة	صفط اللبن	حوض الجيزاوية نمرة 3	ضمن القطعة 138	704.00	0.53	4	0	عطيات محروس ابراهيم حسانين الشافعي	ارض زراعية	Z35	

القائم بالحصر/

رئيس مكتب المشروعات/

مهندس/مدير مديرية المساحة بالجيزة

الهيئة المصرية العامة للمساحة
مديرية المساحة بالجيزة
مكتب المشروعات

كشف الملاك الظاهرين محطة صفط اللبن لمشروع الاتوبيس الترددى فى نطاق محافظة الجيزة

المركز	الناحية	اسم_الحوض	رقم_القطعة	المسطح(م٢)	المسطح بالفدان			اسم_المالك	الوصف	الكود	ملاحظات
					س	ط	ف				
مركز كرداسة	صفط اللبن	حوض الخمسين البحرية نمرة 8	ضمن القطعة 254	52.09	7.15	0	0	صباح - نادية - حكمت - فاطمة عبد المجيد عبد اللطيف طنطاوي	ارض فضاء (مستغلة جراج)	Z36	
مركز كرداسة	صفط اللبن	حوض الخمسين البحرية نمرة 8	ضمن القطعة 254	26.98	3.70	0	0	صباح - نادية - حكمت - فاطمة عبد المجيد عبد اللطيف طنطاوي	غرفة	Z36	
مركز كرداسة	صفط اللبن	حوض الخمسين البحرية نمرة 8	ضمن القطعة 254	95.44	13.09	0	0	صباح - نادية - حكمت - فاطمة عبد المجيد عبد اللطيف طنطاوي	ارض فضاء (مستغلة جراج)	Z36	
مركز كرداسة	صفط اللبن	حوض الجيزاوية نمرة 3	ضمن القطعة 139	3.53	0.48	0	0	ورثة حكمت عبد الحكيم السيد محمد	غية حمام (مكونه من الخشب والعروق)	Z37	
مركز كرداسة	صفط اللبن	حوض الجيزاوية نمرة 3	ضمن القطعة 139	30.21	4.14	0	0	ورثة حكمت عبد الحكيم السيد محمد	ارض فضاء مستغلة جراج	Z37	
مركز كرداسة	صفط اللبن	حوض الجيزاوية نمرة 3	ضمن القطعة139	2.43	0.33	0	0	ورثة حكمت عبد الحكيم السيد محمد	حمام	Z37	
مركز كرداسة	صفط اللبن	حوض الجيزاوية نمرة 3	ضمن القطعة 139	239.61	8.86	1	0	ورثة حكمت عبد الحكيم السيد محمد	ارض فضاء (مستغلة جراج)	Z37	
مركز كرداسة	صفط اللبن	حوض الجيزاوية نمرة 3	ضمن القطعة 124	152.43	20.91	0	0	شريف عبد السلام محمد شندي	ارض زراعية	Z38	
مركز كرداسة	صفط اللبن	حوض الجيزاوية نمرة 3	ضمن القطعة 124	112.21	15.39	0	0	محمد احمد سيد احمد	ارض زراعية	Z39	
مركز كرداسة	صفط اللبن	حوض الجيزاوية نمرة 3	ضمن القطعة 124	174.60	23.95	0	0	سيد خليل حسين محمد	ارض زراعية	Z40	
مركز كرداسة	صفط اللبن	حوض الجيزاوية نمرة 3	ضمن القطعة 124	292.58	16.12	1	0	عبدالرحمن دسوقي علي ابوضيفين	صوبة زراعية	Z41	
مركز كرداسة	صفط اللبن	حوض الجيزاوية نمرة 3	ضمن القطعة 124	69.73	9.57	0	0	عبدالرحمن دسوقي علي ابوضيفين	ارض فضاء	Z41	
مركز كرداسة	صفط اللبن	حوض الجيزاوية نمرة 3	ضمن القطعة 124	603.42	10.74	3	0	ورثة حنفي محمود عبد الخالق البربري	ارض زراعية	Z42	
مركز كرداسة	صفط اللبن	حوض الجيزاوية نمرة 3	ضمن القطعة 124	33.17	4.55	0	0	حسن اسماعيل ابراهيم منسي	منزل (ارضي +دور متكرر +سطح)	Z43	
مركز كرداسة	صفط اللبن	حوض الجيزاوية نمرة 3	ضمن القطعة 138	144.27	19.79	0	0	ورثة ابراهيم احمد ابراهيم خليل	ارض زراعية	Z44	
مركز كرداسة	صفط اللبن	حوض الجيزاوية نمرة 3	ضمن القطعة 138	1255.58	4.16	7	0	ورثة ابراهيم احمد ابراهيم خليل	ارض زراعية	Z44	
مركز كرداسة	صفط اللبن	حوض الجيزاوية نمرة 3	ضمن القطعة 138	171.79	23.56	0	0	ورثة ابراهيم احمد ابراهيم خليل	ارض زراعيه	Z44	
مركز كرداسة	صفط اللبن	حوض الجيزاوية نمرة 3	ضمن القطعة 138	16.27	2.23	0	0	ورثة ابراهيم احمد ابراهيم خليل	مبني (السقف خشب)	Z44	
مركز كرداسة	صفط اللبن	حوض الجيزاوية نمرة 3	ضمن القطعة 138	1.25	0.17	0	0	ورثة ابراهيم احمد ابراهيم خليل	حمام	Z44	
مركز كرداسة	صفط اللبن	حوض الجيزاوية نمرة 3	ضمن القطعة 138	8.54	1.17	0	0	ورثة ابراهيم احمد ابراهيم خليل	حوض مياه +مروي	Z44	
مركز كرداسة	صفط اللبن	حوض الجيزاوية نمرة 3	ضمن القطعة 138	254.53	10.90	1	0	ورثة ابراهيم احمد ابراهيم خليل	ارض فضاء	Z44	
مركز كرداسة	صفط اللبن	حوض الجيزاوية نمرة 3	ضمن القطعة 124	173.18	23.76	0	0	رافت عبد الحكيم عبدالله ابوعلي	ارض زراعية	Z45	
مركز كرداسة	صفط اللبن	حوض الخمسين البحرية نمرة 8	ضمن القطعة 221	18.02	2.47	0	0	منفعة طرق	طريق جانبي		
مركز كرداسة	صفط اللبن	حوض الجيزاوية نمرة 3	ضمن القطعة 138	202.20	3.73	1	0	منفعة طرق	طريق جانبي		
مركز كرداسة	صفط اللبن	حوض الجيزاوية نمرة 3	ضمن القطعة 124	18.18	2.49	0	0	منفعة طرق	طريق جانبي		

القائم بالحصر/

رئيس مكتب المشروعات/

مهندس/مدير مديرية المساحة بالجيزة

الهيئة المصرية العامة للمساحة
مديرية المساحة بالجيزة
مكتب المشروعات

(٣)

٣٨٨٩

كشف الملاك الظاهرين محطة البراجيل لمشروع الاتوبيس الترددى فى نطاق محافظة الجيزة

المركز	الناحية	اسم_الحوض	رقم_القطعة	المسطح(م²)	المسطح بالفدان			اسم_المالك	الوصف	الكود	ملاحظات
					من	ط	ف				
مدينة الجيزة	ميت عقبة	حوض السلطان نمرة 1	ضمن القطعة 110	25.21	3.46	0	0	لم يستدل	مبني (ارضي +3دور+سطح)	F3	
مدينة الجيزة	ميت عقبة	حوض السلطان نمرة 1	ضمن القطعة 110	27.38	3.76	0	0	لم يستدل	مبني (ارضي +4دور+سطح)	F4	
مدينة الجيزة	ميت عقبة	حوض السلطان نمرة 1	ضمن القطعة 110	32.65	4.48	0	0	لم يستدل	مبني (ارضي +6دور)	F5	
مدينة الجيزة	ميت عقبة	حوض السلطان نمرة 1	ضمن القطعة 110	25.90	3.55	0	0	السمان قريش محمد	مبني (ارضي +3دور+سطح)	F6	
مدينة الجيزة	ميت عقبة	حوض السلطان نمرة 1	ضمن القطعة 110	24.77	3.40	0	0	لم يستدل	مبني (ارضي +2دور+سطح)	F7	
مدينة الجيزة	ميت عقبة	حوض السلطان نمرة 1	ضمن القطعة 110	20.86	2.86	0	0	لم يستدل	مبني (ارضي +3دور+سطح)	F8	
مدينة الجيزة	ميت عقبة	حوض السلطان نمرة 1	ضمن القطعة 110	13.33	1.83	0	0	مصطفي قطب علي	مبني (ارضي +3دور+سطح)	F9	
مدينة الجيزة	ميت عقبة	حوض السلطان نمرة 1	ضمن القطعة 110	8.94	1.23	0	0	السمان قريش محمد	مبني (ارضي +3دور+سطح)	F10	
مدينة الجيزة	ميت عقبة	حوض السلطان نمرة 1	ضمن القطعة 110	11.15	1.53	0	0	لم يستدل	مبني (ارضي +2دور+سطح)	F11	
مدينة الجيزة	ميت عقبة	حوض السلطان نمرة 1	ضمن القطعة 110	6.25	0.86	0	0	محمد نصر احمد البلاح	مبني (ارضي +2دور+سطح)	F12	
مدينة الجيزة	ميت عقبة	حوض السلطان نمرة 1	ضمن القطعة 110	4.31	0.59	0	0	اتحاد ملاك	مبني (ارضي +5دور)	F13	
مدينة الجيزة	ميت عقبة	حوض السلطان نمرة 1	ضمن القطعة 110	0.13	0.02	0	0	هيام رجب حنفي محمود	عقار (ارضي + 4 دور متكرر +سطح)	F14	
مدينة الجيزة	ميت عقبة	حوض السلطان نمرة 1	ضمن القطعة 107	56.26	7.72	0	0	لم يستدل	عقار (ارضي +دور متكرر +دور غير مكتمل)	F 15	
مدينة الجيزة	ميت عقبة	حوض السلطان نمرة 1	ضمن القطعة 107	168.57	23.12	0	0	لم يستدل	ارض فضاء	F 16	
مدينة الجيزة	ميت عقبة	حوض السلطان نمرة 1	ضمن القطعة 107	32.55	4.46	0	0	لم يستدل	عقار (دور ارضي)	F 17	
مدينة الجيزة	ميت عقبة	حوض السلطان نمرة 1	ضمن القطعة 107	22.66	3.11	0	0	لم يستدل	ارض فضاء	F 18	
مدينة الجيزة	ميت عقبة	حوض السلطان نمرة 1	ضمن القطعة 106	7.88	1.08	0	0	لم يستدل	عقار (ارضي +دور متكرر غير مكتمل)	F 19	
مدينة الجيزة	ميت عقبة	حوض السلطان نمرة 1	ضمن القطعة 110	43.15	5.92	0	0	لم يستدل	عقار مكون من ارضى+3دور متكرر+سطح	RS 27	
مدينة الجيزة	ميت عقبة	حوض السلطان نمرة 1	ضمن القطعة 110	37.97	5.21	0	0	اتحاد ملاك	عقار مكون من ارضى+5دور متكرر+سطح	RS 28	تم ادراجه جزء منها ضمن مشروع توسعة الدائري
مدينة الجيزة	ميت عقبة	حوض السلطان نمرة 1	ضمن القطعة 110	32.34	4.44	0	0	لم يستدل	عقار مكون من ارضى+3دور متكرر+سطح	RS 29	
مدينة الجيزة	ميت عقبة	حوض السلطان نمرة 1	ضمن القطعة 110	7.75	1.06	0	0	لم يستدل	عقار مكون من ارضى+3دور متكرر+سطح	RS 29	تم ادراجه ضمن مشروع توسعة الدائري
مدينة الجيزة	ميت عقبة	حوض السلطان نمرة 1	ضمن القطعة 110	27.77	3.81	0	0	ابو الفتوح عبد الحميد محمود	عقار مكون من ارضى+2دور متكرر+دور غير مكتمل	RS 30	تم ادراجه ضمن مشروع توسعة الدائري
مدينة الجيزة	ميت عقبة	حوض السلطان نمرة 1	ضمن القطعة 110	24.47	3.36	0	0	ابو الفتوح عبد الحميد محمود	عقار مكون من ارضى+2دور متكرر+دور غير مكتمل	RS 30	
مدينة الجيزة	ميت عقبة	حوض السلطان نمرة 1	ضمن القطعة 107	2.80	0.38	0	0	محمد عطية على	عقار مكون من ارضى+11دور متكرر+سطح(روف) به غرفة اسانسير سقف جملون	RS 31	تم ادراجه ضمن مشروع توسعة الدائري

القائم بالحصر/

رئيس مكتب المشروعات/

مهندس/مدير مديرية المساحة بالجيزة

٥-٤
٦٧٧٩

الهيئة المصرية العامة للمساحة
مديرية المساحة بالجيزة
مكتب المشروعات

٤

٣١٦٩

كشف الملاك الظاهرين محطة البراجيل لمشروع الاتوبيس الترددى فى نطاق محافظة الجيزة

المركز	الناحية	اسم الحوض	رقم القطعة	المسطح (م٢)	المسطح بالفدان من	ط	ف	اسم المالك	الوصف	الكود	ملاحظات
مدينة الجيزة	ميت عقبة	حوض السلطان نمرة 1	ضمن القطعة 107-103-102	3729.07	7.32	21	0	لم يستدل	ارض فضاء بها اشجار	RS 42	
مدينة الجيزة	ميت عقبة	حوض السلطان نمرة 1	ضمن القطعة 107-106-103	1137.08	11.92	6	0	لم يستدل	ارض فضاء	RS 42	
مدينة الجيزة	ميت عقبة	حوض السلطان نمرة 1	ضمن القطعة 107-103	222.90	6.57	1	0	لم يستدل	ارض فضاء بها اشجار	RS 42	تم ادراجه ضمن مشروع توسعة الدائري
مدينة الجيزة	ميت عقبة	حوض السلطان نمرة 1	ضمن القطعة 99-102	5112.30	4.98	5	1	لم يستدل	ارض فضاء	RS 43	
مدينة الجيزة	ميت عقبة	حوض السلطان نمرة 1	ضمن القطعة 107	375.93	3.55	2	0	منفعة طرق	طريق جانبي		

القائم بالحصر/

رئيس مكتب المشروعات/

مساعد مدير مديرية المساحة بالجيزة

٣٦

٣٦٧٨

الهيئة المصرية العامة للمساحة
مديرية المساحة بالجيزة
مكتب المشروعات

٢١١٩

كشف الملاك الظاهرين محطة زنين لمشروع الاتوبيس الترددى فى نطاق محافظة الجيزة

المركز	الناحية	اسم_الحوض	رقم_القطعة	المسطح(م٢)	المسطح بالفدان			اسم_المالك	الوصف	الكود	ملاحظات
					س	ط	ف				
مركز امبابة	صفط اللبن	حوض النجمية نمرة 4	ضمن القطعة80	137.85	18.91	0	0	محمد ثابت انور ابوهيبة	ارض زراعية	Z12B	
مركز امبابة	صفط اللبن	حوض النجمية نمرة 4	ضمن القطعة120	147.21	20.19	0	0	صلاح - كريمة احمد محمد ابو حسين	ارض زراعية	Z13	
مركز امبابة	صفط اللبن	حوض النجمية نمرة 4	ضمن القطعة120	1129.72	10.91	6	0	صلاح - كريمة احمد محمد ابو حسين	ارض زراعية	Z13	
مركز امبابة	صفط اللبن	حوض النجمية نمرة 4	ضمن القطعة120	258.02	11.38	1	0	احمد عبد علي سليمان	ارض فضاء	Z14	
مركز امبابة	صفط اللبن	حوض النجمية نمرة 4	ضمن القطعة121	1057.53	1.00	6	0	علي شلبي علي السيد	ارض زراعية	Z15	
مركز امبابة	صفط اللبن	حوض النجمية نمرة 4	ضمن القطعة121	129.25	17.73	0	0	علي شلبي علي السيد	ارض زراعية	Z15	
مركز امبابة	صفط اللبن	حوض النجمية نمرة 4	ضمن القطعة121	71.42	9.80	0	0	ورثة عبد الفتاح عيسي فراج	ارض زراعية	Z16	
مركز امبابة	صفط اللبن	حوض النجمية نمرة 4	ضمن القطعة121	55.43	7.60	0	0	ورثة عبد الفتاح عيسي فراج	ارض زراعية	Z16	
مركز امبابة	صفط اللبن	حوض النجمية نمرة 4	ضمن القطعة -121-244	140.62	19.29	0	0	ورثة عبد الفتاح عيسي فراج	ارض زراعية	Z16	
مركز امبابة	صفط اللبن	حوض النجمية نمرة 4	ضمن القطعة -121-244	148.90	20.42	0	0	ورثة عبد الفتاح عيسي فراج	ارض زراعية	Z16	
مركز امبابة	صفط اللبن	حوض النجمية نمرة 4	ضمن القطعة -121-244	154.92	21.25	0	0	ورثة عبد الفتاح عيسي فراج	ارض زاعية	Z16	
مركز امبابة	صفط اللبن	حوض النجمية نمرة 4	ضمن القطعة 244	21.24	2.91	0	0	ورثة عبد الفتاح عيسي فراج	مروي	Z16	
مركز امبابة	صفط اللبن	حوض النجمية نمرة 4	ضمن القطعة -121-244	1075.11	3.42	6	0	ورثة عبد الفتاح عيسي فراج	ارض زراعية	Z16	
مركز امبابة	صفط اللبن	حوض النجمية نمرة 4	ضمن القطعة -121-244	188.00	1.78	1	0	ورثة عبد الفتاح عيسي فراج		Z16	
مركز امبابة	صفط اللبن	حوض النجمية نمرة 4	ضمن القطعة 244	9.29	1.27	0	0	ورثة عبد الفتاح عيسي فراج		Z16	
مركز امبابة	صفط اللبن	حوض النجمية نمرة 4	ضمن القطعة 244	1.58	0.22	0	0	ورثة عبد الفتاح عيسي فراج	مروي	Z16	
مركز امبابة	صفط اللبن	حوض النجمية نمرة 4	ضمن القطعة 244	4.21	0.58	0	0	ورثة عبد الفتاح عيسي فراج	حوض	Z16	
مركز امبابة	صفط اللبن	حوض النجمية نمرة 4	ضمن القطعة 244	7.03	0.96	0	0	ورثة عبد الفتاح عيسي فراج	بير ارتوازي	Z16	
مركز امبابة	صفط اللبن	حوض النجمية نمرة 4	ضمن القطعة 244	44.91	6.16	0	0	ورثة عبد الفتاح عيسي فراج	ارض زراعية	Z16	
مركز امبابة	صفط اللبن	حوض النجمية نمرة 4	ضمن القطعة -121-244	597.90	9.99	3	0	ورثة عبد الفتاح عيسي فراج	ارض فضاء	Z16	
مركز امبابة	صفط اللبن	حوض النجمية نمرة 4	ضمن القطعة 244	211.91	5.06	1	0	ورثة عبد الفتاح عيسي فراج	ارض زراعية	Z16	
مركز امبابة	صفط اللبن	حوض النجمية نمرة 4	ضمن القطعة 244	19.23	2.64	0	0	ورثة عبد الفتاح عيسي فراج	مبني (دور ارضي سقف خشب وعروق)	Z16	
مركز امبابة	صفط اللبن	حوض النجمية نمرة 4	ضمن القطعة 244	1632.88	7.90	9	0	ورثة عبد الفتاح عيسي فراج	ارض فضاء	Z16	
مركز امبابة	صفط اللبن	حوض النجمية نمرة 4	ضمن القطعة 244	127.33	17.47	0	0	ورثة عبد الفتاح عيسي فراج	ارض فضاء	Z16	
مركز امبابة	صفط اللبن	حوض النجمية نمرة 4	ضمن القطعة 244	174.18	23.89	0	0	ورثة عبد الفتاح عيسي فراج	ارض زراعية	Z16	
مركز امبابة	صفط اللبن	حوض النجمية نمرة 4	ضمن القطعة 244	134.60	18.46	0	0	ورثة عبد الفتاح عيسي فراج	ارض زراعية	Z16	
مركز امبابة	صفط اللبن	حوض النجمية نمرة 4	ضمن القطعة 244	55.68	7.64	0	0	ورثة عبد الفتاح عيسي فراج	طريق ترابي	Z16	

القائم بالحصر/

رئيس مكتب المشروعات/

مهندس/مدير مديرية المساحة بالجيزة

الهيئة المصرية العامة للمساحة
مديرية المساحة بالجيزة
مكتب المشروعات

(٩)

٣٩١٩

كشف الملاك الظاهرين محطة زنين لمشروع الاتوبيس الترددى فى نطاق محافظة الجيزة

المركز	الناحية	اسم_الحوض	رقم_القطعة	المسطح(م٢)	المسطح بالفدان			اسم_المالك	الوصف	الكود	ملاحظات
					من	ط	ف				
مركز امبابة	صفط اللبن	حوض النجمية نمرة 4	ضمن القطعة -121-244	73.14	10.03	0	0	ورثة عبد الفتاح عيسي فراج	ارض فضاء	Z16	تم ادراجه في محور ناهيا
مركز امبابة	صفط اللبن	حوض النجمية نمرة 4	ضمن القطعة 200	67.63	9.28	0	0	لم يستدل	ارض زراعية	Z17	
مركز امبابة	صفط اللبن	حوض النجمية نمرة 4	ضمن القطعة 200	388.29	5.24	2	0	لم يستدل	ارض زراعية	Z17	
مركز امبابة	صفط اللبن	حوض النجمية نمرة 4	ضمن القطعة 200	77.55	10.64	0	0	لم يستدل	سمل خرساني (اساس منزل)	Z18	
مركز امبابة	صفط اللبن	حوض النجمية نمرة 4	ضمن القطعة 200	75.20	10.32	0	0	عاطف جمال فتحي-درويش مصطفي احمد-محمد احمد سيدواخرون	ارض فضاء	Z19	
مركز امبابة	صفط اللبن	حوض النجمية نمرة 4	ضمن القطعة 200	3644.32	19.70	20	0	عاطف جمال فتحي-درويش مصطفي احمد-محمد احمد سيدواخرون	ارض فضاء	Z19	
مركز امبابة	صفط اللبن	حوض النجمية نمرة 4	ضمن القطعة 200	6.68	0.92	0	0	عاطف جمال فتحي-درويش مصطفي احمد-محمد احمد سيدواخرون	ارض فضاء	Z19	تم ادراجه في محور ناهيا
مركز امبابة	صفط اللبن	حوض النجمية نمرة 4	ضمن القطعة 200	244.05	9.47	1	0	عاطف جمال فتحي-درويش مصطفي احمد-محمد احمد سيدواخرون	ارض فضاء	Z19	تم ادراجه في محور ناهيا
مركز امبابة	صفط اللبن	حوض النجمية نمرة 4	ضمن القطعة 200	80.65	11.06	0	0	ربيع احمد عبد المعبود صالح	ارض فضاء	Z20	
مركز امبابة	صفط اللبن	حوض النجمية نمرة 4	ضمن القطعة 200	68.31	9.37	0	0	لم يستدل	ارض فضاء	Z21	
مركز امبابة	صفط اللبن	حوض النجمية نمرة 4	ضمن القطعة 200	8.81	1.21	0	0	لم يستدل	ارض زراعية	Z22	
مركز امبابة	صفط اللبن	حوض النجمية نمرة 4	ضمن القطعة 200	0.49	0.07	0	0	لم يستدل	ارض فضاء	Z22A	
مركز امبابة	صفط اللبن	حوض النجمية نمرة 4	ضمن القطعة 200	107.04	14.68	0	0	لم يستدل	ارض فضاء	Z23	
مركز امبابة	صفط اللبن	حوض النجمية نمرة 4	ضمن القطعة 200	110.35	15.14	0	0	محمود طه شعيب حسن	ارض فضاء	Z24	
مركز امبابة	صفط اللبن	حوض النجمية نمرة 4	ضمن القطعة 200	123.81	16.98	0	0	عزمي محمود احمد احمد البربري	ارض فضاء	Z25	
مركز امبابة	صفط اللبن	حوض النجمية نمرة 4	ضمن القطعة 200	119.56	16.40	0	0	نبوية محمود طه مهدي	ارض زراعية	Z26	
مركز امبابة	صفط اللبن	حوض النجمية نمرة 4	ضمن القطعة 200	98.33	13.49	0	0	لم يستدل	ارض زراعية	Z27	
مركز امبابة	صفط اللبن	حوض النجمية نمرة 4	ضمن القطعة 200	198.47	3.21	1	0	لم يستدل	ارض زراعية	Z28	
مركز امبابة	صفط اللبن	حوض النجمية نمرة 4	ضمن القطعة 200	92.94	12.75	0	0	بدر رمضان عبدالله درويش	ارض زراعية	Z29	
مركز امبابة	صفط اللبن	حوض النجمية نمرة 4	ضمن القطعة 200	141.79	19.45	0	0	احمد صالح صالح عمر فراج	ارض فضاء	Z30	
مركز امبابة	صفط اللبن	حوض النجمية نمرة 4	ضمن القطعة 200	55.17	7.57	0	0	احمد صالح صالح عمر فراج	ارض فضاء	Z30	تم ادراجه في محور ناهيا
مركز امبابة	صفط اللبن	حوض النجمية نمرة 4	ضمن القطعة 200	749.48	6.77	4	0	مصطفي سعيد محمود نور	ارض زراعية	Z31	
مركز امبابة	صفط اللبن	حوض النجمية نمرة 4	ضمن القطعة 200	17.72	2.43	0	0	مصطفي سعيد محمود نور	ارض زراعية	Z31	تم ادراجه في محور ناهيا
مركز امبابة	صفط اللبن	حوض النجمية نمرة 4	ضمن القطعة 200	23.67	3.25	0	0	محمد عبد الباسط زايد حسن	ارض فضاء	Z32	
مركز امبابة	صفط اللبن	حوض النجمية نمرة 4	ضمن القطعة 200	121.01	16.60	0	0	لم يستدل	ارض فضاء	Z33	
مركز امبابة	صفط اللبن	حوض النجمية نمرة 4	ضمن القطعة 200	2.98	0.41	0	0	لم يستدل	ارض فضاء	Z33	

القائم بالحصر/

رئيس مكتب المشروعات/

مهندس/مدير مديرية المساحة بالجيزة

الهيئة المصرية العامة للمساحة
مديرية المساحة بالجيزة
مكتب المشروعات

(٧)

٢/١٩

كشف الملاك الظاهرين محطة زنين لمشروع الاتوبيس الترددى فى نطاق محافظة الجيزة

المركز	الناحية	اسم_الحوض	رقم_القطعة	المسطح(م٢)	المسطح بالفدان			اسم_المالك	الوصف	الكود	ملاحظات
					س	ط	ف				
مركز امبابة	صفط اللبن	حوض النجمية نمرة 4	ضمن القطعة 200-121-120-80	1891.92	19.42	10	0		طريق تم نزع ملكيته وتحت الانشاء		
مركز امبابة	صفط اللبن	حوض النجمية نمرة 4	ضمن القطعة 200-121-120-80	1806.76	7.74	10	0		طريق تم نزع ملكيته وتحت الانشاء		تم ادراجه في محور ناهيا

القائم بالحصر/

رئيس مكتب المشروعات/

يعتمد
مهندس/مدير مديرية المساحة بالجيزة

٧

٦٧٧٢/٩-٣

الهيئة المصرية العامة للمساحة
مديرية المساحة بالجيزة
مكتب المشروعات

كشف الملاك الظاهرين محطة مسجد المدينة لمشروع الاتوبيس الترددى فى نطاق محافظة الجيزة

المركز	الناحية	اسم_الحوض	رقم_القطعة	المسطح(م²)	المسطح بالفدان			اسم_المالك	الوصف	الكود	ملاحظات
					س	ط	ف				
مركز كرداسة	منشأة البكاري	حوض غيط بركات نمرة 13	ضمن القطعة 62	49.38	6.77	0	0	لم يستدل	مبني (دور ارضي السقف خشب)	Z1	
مركز كرداسة	منشأة البكاري	حوض غيط بركات نمرة 13	ضمن القطعة 62	90.09	12.36	0	0	لم يستدل	ارض فضاء (مغسلة سيارات	Z1	
مركز كرداسة	منشأة البكاري	حوض غيط بركات نمرة 13	ضمن القطعة 62	24.61	3.38	0	0	لم يستدل	مبني (دور ارضي السقف خشب)	Z1	
مركز كرداسة	منشأة البكاري	حوض غيط بركات نمرة 13	ضمن القطعة 62	38.47	5.28	0	0	لم يستدل	مبني (دور ارضي محلات)	Z1	
مركز كرداسة	منشأة البكاري	حوض غيط بركات نمرة 13	ضمن القطعة 62	7.95	1.09	0	0	لم يستدل	مبني (دور ارضي مستغل حمام)	Z1	
مركز كرداسة	منشأة البكاري	حوض غيط بركات نمرة 13	ضمن القطعة 62	7.21	0.99	0	0	لم يستدل	مبني (تندة جمالون)	Z1	
مركز كرداسة	منشأة البكاري	حوض غيط بركات نمرة 13	ضمن القطعة 62	116.42	15.97	0	0	لم يستدل	مبني (دور ارضي مستغل مقهي)	Z1	
مركز كرداسة	منشأة البكاري	حوض غيط بركات نمرة 13	ضمن القطعة 62	7.26	1.00	0	0	لم يستدل	ارض فضاء محاطة بسور	Z1	
مركز كرداسة	منشأة البكاري	حوض غيط بركات نمرة 13	ضمن القطعة 62	7.67	1.05	0	0	لم يستدل	مبني (دور ارضي محلات)	Z1	
مركز كرداسة	منشأة البكاري	حوض غيط بركات نمرة 13	ضمن القطعة 62	64.73	8.88	0	0	لم يستدل	ارض فضاء (مستغلة مغسلة سيارات)	Z1	
مركز كرداسة	منشأة البكاري	حوض غيط بركات نمرة 13	ضمن القطعة 62	18.73	2.57	0	0	لم يستدل	ارض فضاء (الارضية خرسانية)	Z1	
مركز كرداسة	منشأة البكاري	حوض غيط بركات نمرة 13	ضمن القطعة 62	23.58	3.23	0	0	لم يستدل	مبني (دور ارضي السقف خشب)	Z1	
مركز كرداسة	منشأة البكاري	حوض غيط بركات نمرة 13	ضمن القطعة 62	78.15	10.72	0	0	لم يستدل	ارض فضاء محاطة بسور	Z1	
مركز كرداسة	منشأة البكاري	حوض غيط بركات نمرة 13	ضمن القطعة 62	4943.89	5.89	4	1	لم يستدل	ارض فضاء محاطة بسور	Z1	
مركز كرداسة	منشأة البكاري	حوض غيط بركات نمرة 13	ضمن القطعة 62	11.64	1.60	0	0	لم يستدل	مبني (دور ارضي السقف خشب)	Z1	
مركز كرداسة	منشأة البكاري	حوض غيط بركات نمرة 13	ضمن القطعة 62	0.55	0.08	0	0	لم يستدل	مبني (ارضي + 11دور متكرر)	Z2	
مركز كرداسة	منشأة البكاري	حوض غيط بركات نمرة 13	ضمن القطعة 62	2.39	0.33	0	0	لم يستدل	مبني (ارضي + 2 دور متكرر)	Z3	

القائم بالحصر/

رئيس مكتب المشروعات/

المهندس/مدير مديرية المساحة بالجيزة

الهيئة المصرية العامة للمساحة
مديرية المساحة بالجيزة
مكتب المشروعات

(٩)

٢٨٨٩

كشف الملاك الظاهرين محطة مسجد المدينة لمشروع الاتوبيس الترددى فى نطاق محافظة الجيزة

المركز	الناحية	اسم_الحوض	رقم_القطعة	المسطح(م٢)	المسطح بالفدان			اسم_المالك	الوصف	الكود	ملاحظات
					س	ط	ف				
مركز كرداسة	منشأة البكاري	حوض غيط بركات نمرة 13	ضمن القطعة 62	3.41	0.47	0	0	لم يستدل	مبني (ارضي + 6 دور متكرر)	Z4	
مركز كرداسة	منشأة البكاري	حوض غيط بركات نمرة 13	ضمن القطعة 62	5.30	0.73	0	0	لم يستدل	مبني (ارضي + 4 دور متكرر)	Z5	
مركز كرداسة	منشأة البكاري	حوض غيط بركات نمرة 13	ضمن القطعة 62	4.23	0.58	0	0	لم يستدل	مبني (ارضي +5 دور متكرر)	Z6	
مركز كرداسة	منشأة البكاري	حوض غيط بركات نمرة 13	ضمن القطعة - 242-62	310.59	18.59	1	0	لم يستدل	ارض فضاء		

القائم بالحصر/

رئيس مكتب المشروعات/

يعتمد
مهندس/مدير مديرية المساحة بالجيزة

الهيئة المصرية العامة للمساحة
مديرية المساحة بالجيزة
مكتب المشروعات

١٠

٣٦١٩

كشف الملاك الظاهرين محطة منشأة البكاري لمشروع الاتوبيس الترددى فى نطاق محافظة الجيزة

المركز	اللجنة	اسم الحوض	رقم القطعة	المسطح(م٢)	المسطح بالفدان			اسم المالك	الوصف	الكود	ملاحظات
					س	ط	ف				
مركز كرداسة	منشأة البكاري	حوض المغربي نمرة 18 قسم ثان العمده	ضمن القطعة 1-	62.05	8.51	0	0	لم يستدل	مبني (دور ارضي السقف خرساني)	Z8	
مركز كرداسة	منشأة البكاري	حوض المغربي نمرة 18 قسم ثان العمده	ضمن القطعة 1-	81.06	11.12	0	0	لم يستدل	مبني (دور ارضي السقف جمالون)	Z8	
مركز كرداسة	منشأة البكاري	حوض المغربي نمرة 18 قسم ثان العمده	ضمن القطعة 1-245	364.90	2.03	2	0	لم يستدل	ارض فضاء محاطة بسور	Z8	
مركز كرداسة	منشأة البكاري	حوض المغربي نمرة 18 قسم ثان العمده	ضمن القطعة 245 - 1-368--	1167.19	16.05	6	0	ورثة حنفي محمود السيد	ارض فضاء	Z9	
مركز كرداسة	منشأة البكاري	حوض المغربي نمرة 18 قسم ثان العمده	ضمن القطعة 244	4.71	0.65	0	0	سيد حمدي محمود - حسن حمدي محمود	مبني (دور ارضي مستغل حمام)	Z 11	
مركز كرداسة	منشأة البكاري	حوض المغربي نمرة 18 قسم ثان العمده	ضمن القطعة 7	5.09	0.70	0	0	سيد حمدي محمود - حسن حمدي محمود	حمام	Z 11	
مركز كرداسة	منشأة البكاري	حوض المغربي نمرة 18 قسم ثان العمده	ضمن القطعة -370	33.25	4.56	0	0	سيد حمدي محمود - حسن حمدي محمود	تندة جمالون	Z 11	
مركز كرداسة	منشأة البكاري	حوض المغربي نمرة 18 قسم ثان العمده	ضمن القطعة -370	23.84	3.27	0	0	سيد حمدي محمود - حسن حمدي محمود	ميزان بسكول	Z 11	
مركز كرداسة	منشأة البكاري	حوض المغربي نمرة 18 قسم ثان العمده	ضمن القطعة 244- 368	34.11	4.68	0	0	سيد حمدي محمود - حسن حمدي محمود	مبني (دور ارضي مسقوف جمالون)	Z 11	
مركز كرداسة	منشأة البكاري	حوض المغربي نمرة 18 قسم ثان العمده	ضمن القطعة -370	29.08	3.99	0	0	سيد حمدي محمود - حسن حمدي محمود	مبني (دورارضي مسقوف جمالون)	Z 11	
مركز كرداسة	منشأة البكاري	حوض المغربي نمرة 18 قسم ثان العمده	ضمن القطعة 7	22.30	3.06	0	0	سيد حمدي محمود - حسن حمدي محمود	مبني (دور ارضي السقف خشب وعروق)	Z 11	
مركز كرداسة	منشأة البكاري	حوض المغربي نمرة 18 قسم ثان العمده	ضمن القطعة -244- 371 -368	636.43	15.27	3	0	سيد حمدي محمود - حسن حمدي محمود	ارض فضاء محاطة بسور	Z 11	
مركز كرداسة	منشأة البكاري	حوض المغربي نمرة 18 قسم ثان العمده	ضمن القطعة 7- 370	1244.18	2.60	7	0	سيد حمدي محمود - حسن حمدي محمود	ارض فضاء محاطةبسور	Z 11	
مركز كرداسة	منشأة البكاري	حوض المغربي نمرة 18 قسم ثان العمده	ضمن القطعة 371 - 370	57.95	7.95	0	0	سيد حمدي محمود - حسن حمدي محمود	مبني (دور ارضي السقف خرساني)	Z 11	
مركز كرداسة	منشأة البكاري	حوض المغربي نمرة 18 قسم ثان العمده	ضمن القطعة -370	14.05	1.93	0	0	سيد حمدي محمود - حسن حمدي محمود	ارض فضاء (لاتدسكيب)	Z 11	
مركز كرداسة	منشأة البكاري	حوض المغربي نمرة 18 قسم ثان العمده	ضمن القطعة 371 - 370	65.30	8.96	0	0	سيد حمدي محمود - حسن حمدي محمود	ارض فضاء محاطة بسور	Z 11	
مركز كرداسة	منشأة البكاري	حوض المغربي نمرة 18 قسم ثان العمده	ضمن القطعة -370-7	310.27	18.55	1	0	سيد حمدي محمود - حسن حمدي محمود	مبني (دور ارضي السقف جمالون)	Z 11	

القائم بالحصر/

رئيس مكتب المشروعات/

يعتمد
مهندس/مدير مديرية المساحة بالجيزة

الهيئة المصرية العامة للمساحة
مديرية المساحة بالجيزة
مكتب المشروعات

٢٨٦٩

كشف الملاك الظاهرين محطة منشأة البكاري لمشروع الاتوبيس الترددى فى نطاق محافظة الجيزة

المركز	اللناحية	اسم_الحوض	رقم_القطعة	المسطح(م²)	المسطح بالفدان			اسم_المالك	الوصف	الكود	ملاحظات
					س	ط	ف				
مركز كرداسة	منشأة البكاري	حوض المغربي نمرة 18 قسم ثان العمده	ضمن القطعة 7-266	70.76	9.71	0	0	سيد حمدي محمود - حسن حمدي محمود	ارض فضاء	Z 11	
مركز كرداسة	منشأة البكاري	حوض المغربي نمرة 18 قسم ثان العمده	ضمن القطعة 7	13.53	1.86	0	0	ورثة حنفي محمود السيد	ارض فضاء محاطة بسور	Z 12	
مركز كرداسة	منشأة البكاري	حوض المغربي نمرة 18 قسم ثان العمده	ضمن القطعة 7	706.83	0.92	4	0	ورثة حنفي محمود السيد	ارض فضاء محاطة بسور	Z 12	
مركز كرداسة	منشأة البكاري	حوض المغربي نمرة 18 قسم ثان العمده	ضمن القطعة 7	214.24	5.38	1	0	ورثة حنفي محمود السيد	ارض فضاء	Z 12	
مركز كرداسة	منشأة البكاري	حوض المغربي نمرة 18 قسم ثان العمده	ضمن القطعة 245-368	705.45	0.73	4	0	ورثة نبيل سيد محمود السيد	ارض فضاء محاطة بسور	Z10	
مركز كرداسة	منشأة البكاري	حوض المغربي نمرة 18 قسم ثان العمده	ضمن القطعة -244-245	229.26	5.52	1	0	منفعة طرق	طريق جانبي		تم ادراجه ضمن مشروع عمرو بن العاص
مركز كرداسة	منشأة البكاري	حوض المغربي نمرة 18 قسم ثان العمده	ضمن القطعة 7	0.46	0.06	0	0	منفعة طرق	طريق جانبي		
مركز كرداسة	منشأة البكاري	حوض المغربي نمرة 18 قسم ثان العمده	ضمن القطعة 245-244-	671.01	20.01	3	0	منفعة طرق	طريق جانبي		تم ادارجه في مشروع طريق المنشية الجديد
مركز كرداسة	منشأة البكاري	حوض المغربي نمرة 18 قسم ثان العمده	ضمن القطعة 1-245	208.89	4.64	1	0	منفعة طرق	طريق جانبي		
مركز كرداسة	منشأة البكاري	حوض المغربي نمرة 18 قسم ثان العمده	ضمن القطعة 245 - 245-268	250.99	10.42	1	0	منفعة طرق	طريق جانبي		
مركز كرداسة	منشأة البكاري	حوض المغربي نمرة 18 قسم ثان العمده	ضمن القطعة371 - 370	716.34	2.22	4	0	منفعة طرق	طريق جانبي		
مركز كرداسة	منشأة البكاري	حوض المغربي نمرة 18 قسم ثان العمده	ضمن القطعة 7	54.18	7.43	0	0	منفعة طرق	طريق جانبي		
مركز كرداسة	منشأة البكاري	حوض المغربي نمرة 18 قسم ثان العمده	ضمن القطعة -244-245	101.93	13.98	0	0	منفعة طرق	طريق جانبي		تم ادارجه في مشروعي محور عمرو بن العاص و طريق المنشية الجديد
مركز كرداسة	منشأة البكاري	حوض المغربي نمرة 18 قسم ثان العمده	ضمن القطعة 245-244-	245.35	9.64	1	0	منفعة طرق	طريق جانبي		
مركز كرداسة	منشأة البكاري	حوض المغربي نمرة 18 قسم ثان العمده	ضمن القطعة 245	3.12	0.43	0	0	منفعة طرق	طريق جانبي		تم استدارجه في مشروع طريق المنشية الجديد

القائم بالحصر/

رئيس مكتب المشروعات/

المهندس/مدير مديرية المساحة بالجيزة

الهيئة المصرية العامة للمساحة
مديرية المساحة بالجيزة
مكتب المشروعات

٣٦١٩

كشف الملاك الظاهرين محطة إمبابة لمشروع الاتوبيس الترددى فى نطاق محافظة الجيزة

المركز	الناحية	اسم الحوض	رقم القطعة	المسطح (م٢)	المسطح بالفدان			اسمى المالك	توصيف	الكود	ملاحظات
					ق	ط	س				
امبابة	وراق العرب	حوض ابوشنيف نمرة 19 قسم ثان (المفتى)	ضمن 61	3112.90	0	17	18.84	عبد القادر سيد احمد -زينب حسين عبدالعظيم	ارض فضاء	A483	
امبابة	وراق العرب	حوض ابوشنيف نمرة 19 قسم ثان (المفتى)	ضمن 61	198.17	0	1	3.17	عبد القادر سيد احمد -زينب حسين عبدالعظيم	ارض فضاء	A483	سبق ادراجه في كشف الملاك توسعة الدائري الدائري
امبابة	وراق العرب	حوض ابوشنيف نمرة 19 قسم ثان (المفتى)	ضمن 56	685.09	0	3	21.95	طرق			

القائم بالحصر/

رئيس مكتب المشروعات/

يعتمد
مهندس كبير مديرية المساحة بالجيزة

الهيئة المصرية العامة للمساحة
مديرية المساحة بالجيزة
مكتب المشروعات

كشف الملاك الظاهرين محطة تحيا مصر لمشروع الاتوبيس الترددى فى نطاق محافظة الجيزة

المركز	الناحية	اسم_الحوض	رقم_القطعة	المسطح(م٢)	المسطح بالفدان من	ط	ف	اسم_المالك	الوصف	الكود	ملاحظات
مركز امبابة	جزيرة محمد	حوض الجنينة نمرة 14	ضمن 251 -260	531.03	0.81	3	0	نوال عبدالمسيح بسادة خليل - بيشوى فيكتور صادق شلبى	ارض فضاء	A60	تم ادراجها ضمن مشروع توسعة الدائري
مركز امبابة	جزيرة محمد	حوض الجنينة نمرة 14	ضمن القطعة 13	2039.19	15.61	11	0	نوال عبدالمسيح بسادة خليل - بيشوى فيكتور صادق شلبى	ارض فضاء	A60	
مركز امبابة	جزيرة محمد	حوض الجنينة نمرة 14	ضمن القطعة 13	6.96	0.95	0	0	عبدالمسيح رسمى سند حبشى	مبنى مكون من(دور ارضى +3 دور مكرر +سطح)	A61	
مركز امبابة	جزيرة محمد	حوض الجنينة نمرة 14	ضمن 251	43.56	5.98	0	0	عبدالمسيح رسمى سند حبشى	مبنى مكون من(دور ارضى +3 دور مكرر +سطح)	A61	تم ادراجها ضمن مشروع توسعة الدائري
مركز امبابة	جزيرة محمد	حوض الجنينة نمرة 14	ضمن القطعة 13	2.28	0.31	0	0	ناجح رسمى سند	مبنى مكون من(دور ارضى+2 دور مكرر +دور غير مكتمل)	A62	تم ادراجها ضمن مشروع توسعة الدائري
مركز امبابة	جزيرة محمد	حوض الجنينة نمرة 14	ضمن القطعة 13	68.81	9.44	0	0	ناجح رسمى سند	مبنى مكون من(دور ارضى+2 دور مكرر +دور غير مكتمل)	A62	
مركز امبابة	جزيرة محمد	حوض الجنينة نمرة 14	ضمن 251	60.61	8.31	0	0	عاطف ابراهيم سدراك ابراهيم	مبنى مكون من(دور ارضى+ ميزان+2 دور مكرر)	A63	تم ادراجها ضمن مشروع توسعة الدائري
مركز امبابة	جزيرة محمد	حوض الجنينة نمرة 14	ضمن القطعة 13	74.71	10.25	0	0	عاطف ابراهيم سدراك ابراهيم	مبنى مكون من(دور ارضى+ ميزان+2 دور مكرر)	A63	
مركز امبابة	جزيرة محمد	حوض الجنينة نمرة 14	ضمن القطعة 13	9.17	1.26	0	0	ياسر نجيب حسين	مبنى مكون من(دور ارضى + دور مكرر +سطح)	A64	
مركز امبابة	جزيرة محمد	حوض الجنينة نمرة 14	ضمن 251 -260	59.76	8.20	0	0	ياسر نجيب حسين	مبنى مكون من(دور ارضى + دور مكرر +سطح)	A64	تم ادراجها ضمن مشروع توسعة الدائري
مركز امبابة	جزيرة محمد	حوض الجنينة نمرة 14	ضمن 251 -260	0.34	0.05	0	0	ياسر نجيب حسين	ارض فضاء	A65	
مركز امبابة	جزيرة محمد	حوض الجنينة نمرة 14	ضمن القطعة 13	81.53	11.18	0	0	ياسر نجيب حسين	ارض فضاء	A65	
مركز امبابة	جزيرة محمد	حوض الجنينة نمرة 14	ضمن 251 -260	61.43	8.43	0	0	لم يستدل	ارض فضاء	A66	تم ادراجها ضمن مشروع توسعة الدائري
مركز امبابة	جزيرة محمد	حوض الجنينة نمرة 14	ضمن القطعة 13	90.30	12.39	0	0	لم يستدل	ارض فضاء	A66	
مركز امبابة	جزيرة محمد	حوض الجنينة نمرة 14	ضمن القطعة 13	4155.31	17.77	23	0	جورج نسيم كامل جرجس - مينا نسيم كامل جرجس - مارى نسيم كامل جرجس	ارض فضاء	A67	
مركز امبابة	جزيرة محمد	حوض الجنينة نمرة 14	ضمن القطعة 13	525.05	24.00	2	0	جورج نسيم كامل جرجس - مينا نسيم كامل جرجس - مارى نسيم كامل جرجس	ارض فضاء	A67	تم ادراجها ضمن مشروع توسعة الدائري

القائم بالحصر/

رئيس مكتب المشروعات/

يعتمد"
مهندس/مدير مديرية المساحة بالجيزة

الهيئة المصرية العامة للمساحة
مديرية المساحة بالجيزة
مكتب المشروعات

(١٤)

كشف الملاك الظاهرين محطة تحيا مصر لمشروع الاتوبيس الترددى فى نطاق محافظة الجيزة

المركز	الناحية	اسم_الحوض	رقم_القطعة	المسطح(م٢)	المسطح بالفدان من	ط	ف	اسم_المالك	الوصف	الكود	ملاحظات
مركز امبابة	جزيرة محمد	حوض الثلاثين الفوقاني نمرة 8	ضمن القطعة 49	74.93	10.28	0	0	السيد حسن احمد احمد بكر	ارض فضاء غير مسورة	A399	تم ادراجها ضمن مشروع توسعة الدائري
مركز امبابة	جزيرة محمد	حوض الثلاثين الفوقاني نمرة 8	ضمن القطعة 49	119.43	16.38	0	0	مصطفى محمد محمد محمد السيد	ارض فضاء محاطة بسور	A401	
مركز امبابة	جزيرة محمد	حوض الثلاثين الفوقاني نمرة 8	ضمن القطعة 49	163.31	22.40	0	0	مصطفى محمد محمد محمد السيد	ارض فضاء محاطة بسور	A401	تم ادراجها ضمن مشروع توسعة الدائري
مركز امبابة	جزيرة محمد	حوض الثلاثين الفوقاني نمرة 8	ضمن القطعة 49	31.00	4.25	0	0	ورثة السيد محمد السيد عبده - محمد محمد السيد عبده	مبنى مكون من(دور ارضى + 2 دور مكرر)	A402	
مركز امبابة	جزيرة محمد	حوض الثلاثين الفوقاني نمرة 8	ضمن القطعة 49	158.94	21.80	0	0	ورثة السيد محمد السيد عبده - محمد محمد السيد عبده	مبنى مكون من(دور ارضى + 2 دور مكرر)	A402	تم ادراجها ضمن مشروع توسعة الدائري
مركز امبابة	جزيرة محمد	حوض الثلاثين الفوقاني نمرة 8	ضمن القطعة 49	15.51	2.13	0	0	محمود عبداللطيف احمد السيد	مبنى مكون من(دور ارضى +ميزان +2 دور مكرر +سطح)	A403	تم ادراجها ضمن مشروع توسعة الدائري
مركز امبابة	جزيرة محمد	حوض الثلاثين الفوقاني نمرة 8	ضمن القطعة 49	110.80	15.20	0	0	محمود عبداللطيف احمد السيد	مبنى مكون من(دور ارضى +ميزان +2 دور مكرر +سطح)	A403	
مركز امبابة	جزيرة محمد	حوض الثلاثين الفوقاني نمرة 8	ضمن القطعة 49	42.04	5.77	0	0	عبده عبداللطيف احمد السيد	مبنى مكون من(دور ارضى + دور مكرر +دور غير مكتمل)	A404	
مركز امبابة	جزيرة محمد	حوض الثلاثين الفوقاني نمرة 8	ضمن القطعة 49	78.47	10.76	0	0	عبده عبداللطيف احمد السيد	مبنى مكون من(دور ارضى + دور مكرر +دور غير مكتمل)	A404	تم ادراجها ضمن مشروع توسعة الدائري
مركز امبابة	جزيرة محمد	حوض الثلاثين الفوقاني نمرة 8	ضمن القطعة 49	0.55	0.08	0	0	ابراهيم عبد اللطيف احمد السيد	ارض زراعية	A405	
مركز امبابة	جزيرة محمد	حوض الثلاثين الفوقاني نمرة 8	ضمن القطعة 49	142.48	19.54	0	0	ابراهيم عبد اللطيف احمد السيد	ارض زراعية	A405	تم ادراجها ضمن مشروع توسعة الدائري
مركز امبابة	جزيرة محمد	حوض الثلاثين الفوقاني نمرة 8	ضمن القطعة 49	160.26	21.98	0	0	محمد على عبد الصادق احمد	ارض فضاء غير مسورة	A406	تم ادراجها ضمن مشروع توسعة الدائري
مركز امبابة	جزيرة محمد	حوض الثلاثين الفوقاني نمرة 8	ضمن القطعة 49	351.69	0.22	2	0	محمد على عبد الصادق احمد	ارض فضاء غير مسورة	A406	
مركز امبابة	جزيرة محمد	حوض الثلاثين الفوقاني نمرة 8	ضمن القطعة 49	0.59	0.08	0	0	مصطفى محمود محمد محمود عبده	ارض فضاء	A407	
مركز امبابة	جزيرة محمد	حوض الثلاثين الفوقاني نمرة 8	ضمن القطعة 49	96.98	13.30	0	0	مصطفى محمود محمد محمود عبده	ارض فضاء	A407	تم ادراجها ضمن مشروع توسعة الدائري
مركز امبابة	جزيرة محمد	حوض الثلاثين الفوقاني نمرة 8	ضمن القطعة 49	60.24	8.26	0	0	مصطفى محمود محمد محمود عبده	ارض فضاء	A407	تم ادراجها ضمن مشروع توسعة الدائري
مركز امبابة	جزيرة محمد	حوض الثلاثين الفوقاني نمرة 8	ضمن القطعة 49	10.46	1.43	0	0	مصطفى محمود محمد محمود عبده	ارض فضاء	A407	تم ادراجها ضمن مشروع توسعة الدائري

القائم بالحصر/

رئيس مكتب المشروعات/

"يعتمد"
مهندس/مدير مديرية المساحة بالجيزة

الهيئة المصرية العامة للمساحة
مديرية المساحة بالجيزة
مكتب المشروعات

١٥

٣٦١٩

كشف الملاك الظاهرين محطة تحيا مصر لمشروع الأتوبيس الترددى فى نطاق محافظة الجيزة

المركز	الناحية	اسم_الحوض	رقم_القطعة	المسطح(م²)	المسطح بالفدان			اسم_المالك	الوصف	الكود	ملاحظات
					س	ط	ف				
مركز امبابة	جزيرة محمد	حوض الثلاثين الفوقاني نمرة 8	ضمن القطعة 49	240.76	9.01	1	0	مصطفى محمود محمد محمود عبده	ارض فضاء	A407	تم ادراجها ضمن مشروع توسعة الدائري
مركز امبابة	جزيرة محمد	حوض الثلاثين الفوقاني نمرة 8	ضمن القطعة 49	83.26	11.42	0	0	اسلام محمد محمود احمد	ارض فضاء	F60	
مركز امبابة	جزيرة محمد	حوض الثلاثين الفوقاني نمرة 8	ضمن القطعة 49	132.98	18.24	0	0	صباح مصطفي عبده علي - امال مصطفي عبده علي	عقار (ارضي +دور متكرر +سطح)	F61	
مركز امبابة	جزيرة محمد	حوض الثلاثين الفوقاني نمرة 8	ضمن القطعة 49	106.74	14.64	0	0	سعدية محمود احمد عبده	عقار (ارضي +2دور متكرر +سطح)	F62	
مركز امبابة	جزيرة محمد	حوض الثلاثين الفوقاني نمرة 8	ضمن القطعة 49	218.60	5.98	1	0	فؤاد حنفي فؤاد- اميرة حنفي فؤاد	ارض فضاء	F63	
مركز امبابة	جزيرة محمد	حوض الثلاثين الفوقاني نمرة 8	ضمن القطعة 49	20.20	2.77	0	0	فؤاد حنفي فؤاد- اميرة حنفي فؤاد	غرفة	F63	
مركز امبابة	جزيرة محمد	حوض الثلاثين الفوقاني نمرة 8	ضمن القطعة 49	81.96	11.24	0	0	عبد الباسط محمد عبد الباسط - احمد قرني عبد المقصود عبدالله	عقار (ارضي +3دور متكرر +سطح)	F64	
مركز امبابة	جزيرة محمد	حوض الثلاثين الفوقاني نمرة 8	ضمن القطعة 49	86.65	11.89	0	0	عبدالمعبود احمد محمد عبدالعال	ارض فضاء	F65	
مركز امبابة	جزيرة محمد	حوض الثلاثين الفوقاني نمرة 8	ضمن القطعة 49	534.24	1.25	3	0	انتصار علي عبد الصادق عبده	ارض فضاء	F66	
مركز امبابة	جزيرة محمد	حوض الثلاثين الفوقاني نمرة 8	ضمن القطعة 49	65.51	8.81	0	0	انتصار علي عبد الصادق عبده	ارض فضاء (سميل خرساني)	F66	
مركز امبابة	جزيرة محمد	حوض الثلاثين الفوقاني نمرة 8	ضمن القطعة 49	15.25	2.09	0	0	محمد ابراهيم شحات احمد	فضاء تابع للمبني	F67	
مركز امبابة	جزيرة محمد	حوض الثلاثين الفوقاني نمرة 8	ضمن القطعة 49	150.31	20.62	0	0	محمد ابراهيم شحات احمد	مبني (ارضي +2 دور متكرر +سطح)	F67	
مركز امبابة	جزيرة محمد	حوض الثلاثين الفوقاني نمرة 8	ضمن القطعة 49	155.09	21.27	0	0	محمد ابراهيم شحات احمد	مبني (ارضي + دور متكرر)	F68	
مركز امبابة	جزيرة محمد	حوض الثلاثين الفوقاني نمرة 8	ضمن القطعة 49	15.22	2.09	0	0	محمد ابراهيم شحات احمد	فضاء تابع للمبني	F68	
مركز امبابة	جزيرة محمد	حوض الثلاثين الفوقاني نمرة 8	ضمن القطعة 49	314.54	19.14	1	0	محمد ابراهيم شحات احمد	ارض زراعية	F69	
مركز امبابة	جزيرة محمد	حوض الثلاثين الفوقاني نمرة 8	ضمن القطعة 49-48	2158.46	7.96	12	0	مصطفي محمود محمد محمود عبده	ارض فضاء	F70	
مركز امبابة	جزيرة محمد	حوض الثلاثين الفوقاني نمرة 8	ضمن القطعة 45-46	76.82	10.54	0	0	حسن ضاحي عبدالعال عبدالله	ارض فضاء	F71	

القائم بالحصر/

رئيس مكتب المشروعات/

مهندس/مدير مديرية المساحة بالجيزة

الهيئة المصرية العامة للمساحة
مديرية المساحة بالجيزة
مكتب المشروعات

كشف الملاك الظاهرين محطة تحيا مصر لمشروع الاتوبيس الترددى فى نطاق محافظة الجيزة

المركز	الناحية	اسم_الحوض	رقم_القطعة	المسطح(م٢)	المسطح بالفدان			اسم_المالك	الوصف	الكود	ملاحظات
					س	ط	ف				
مركز امبابة	جزيرة محمد	حوض الثلاثين الفوقاني نمرة 8	ضمن القطعة 45-46	85.84	11.77	0	0	اشرف صلاح عبد المنعم اسماعيل	ارض فضاء	F71A	
مركز امبابة	جزيرة محمد	حوض الثلاثين الفوقاني نمرة 8	ضمن القطعة 45-46	73.42	10.07	0	0	خالد عبد العاطي حافظ ابراهيم	ارض فضاء	F71B	
مركز امبابة	جزيرة محمد	حوض الثلاثين الفوقاني نمرة 8	ضمن القطعة 45-46	57.78	7.93	0	0	عمر ابراهيم عبد المتجلي صالح	ارض فضاء	F71C	
مركز امبابة	جزيرة محمد	حوض الثلاثين الفوقاني نمرة 8	ضمن القطعة 45-46	78.87	10.82	0	0	عبد الهادي محمد علي حسن	عقار (ارضي +3دور متكرر +الدور الثالث غير مسقوف)	F72	
مركز امبابة	جزيرة محمد	حوض الثلاثين الفوقاني نمرة 8	ضمن القطعة 45-46	106.18	14.57	0	0	عواطف سليم خليل فراج- رشا فتحي علي محمد-احمد -رشاد بخيت محفوظ -حمدي مسعد سليم	مبني (ارضي +3دور متكرر +سطح)	F73	
مركز امبابة	جزيرة محمد	حوض الثلاثين الفوقاني نمرة 8	ضمن القطعة 45-46	114.93	15.76	0	0	خالد عبد الجابر معروف عبد المقصود	مبني (ارضي + دور متكرر+سطح)	F74	
مركز امبابة	جزيرة محمد	حوض الثلاثين الفوقاني نمرة 8	ضمن القطعة 47	50.64	6.95	0	0	سامح مبروك محمود محمد(كرم مختار الصاوي ايجار جديد)	مبني (دور ارضي)	F75	
مركز امبابة	جزيرة محمد	حوض الثلاثين الفوقاني نمرة 8	ضمن القطعة 47	38.85	5.33	0	0	سامح مبروك محمود محمد(كرم مختار الصاوي ايجار جديد)	مبني (ارضي +دور متكرر)	F75	
مركز امبابة	جزيرة محمد	حوض الثلاثين الفوقاني نمرة 8	ضمن القطعة 44	30.84	4.23	0	0	جرجس حلمي سلوانيس	ارض فضاء	F76	
مركز امبابة	جزيرة محمد	حوض الثلاثين الفوقاني نمرة 8	ضمن القطعة 44	102.31	14.03	0	0	بطرس نعيم بشاي	مبني (ارضي +6دور متكرر)	F77	
مركز امبابة	جزيرة محمد	حوض الثلاثين الفوقاني نمرة 8	ضمن القطعة 44	78.91	10.82	0	0	ورثة ماجده حسين يماني	مبني (ارضي +3دور متكرر +سطح)	F78	
مركز امبابة	جزيرة محمد	حوض الثلاثين الفوقاني نمرة 8	ضمن القطعة 44	80.73	11.07	0	0	سكر عبدالمنعم مسعد - سمير حسني حنا يونس(كرم حسني حنا بولس - مستاجر)	ارض فضاء	F79	
مركز امبابة	جزيرة محمد	حوض الثلاثين الفوقاني نمرة 8	ضمن القطعة 44	45.32	6.22	0	0	علي عزوز عبد العليم علي	مبني (ارضي +دور متكرر بدون سقف)	F80	
مركز امبابة	جزيرة محمد	حوض الثلاثين الفوقاني نمرة 8	ضمن القطعة 44	37.70	5.17	0	0	ملاك ميخائيل حنا صليب	ارض فضاء	F81	
مركز امبابة	جزيرة محمد	حوض الثلاثين الفوقاني نمرة 8	ضمن القطعة 44	4.66	0.64	0	0	محمد سيد عباس سيد	ارض فضاء	F81A	
مركز امبابة	جزيرة محمد	حوض الثلاثين الفوقاني نمرة 8	ضمن 48-49	779.34	10.86	4	0	مصطفي محمود محمد محمود عبده	ارض فضاء	F82	

القائم بالحصر/

رئيس مكتب المشروعات/

مهندس/مدير مديرية المساحة بالجيزة

الهيئة المصرية العامة للمساحة
مديرية المساحة بالجيزة
مكتب المشروعات

كشف الملاك الظاهرين محطة تحيا مصر لمشروع الاتوبيس الترددى فى نطاق محافظة الجيزة

المركز	الناحية	اسم_الحوض	رقم_القطعة	المسطح(م²)	المسطح بالفدان من	ط	ف	اسم_المالك	الوصف	الكود	ملاحظات
مركز امبابة	جزيرة محمد	حوض الثلاثين الفوقاني نمرة 8	ضمن القطعة 49	194.89	2.72	1	0	محمد ابراهيم شحات احمد	ارض فضاء	F83	
مركز امبابة	جزيرة محمد	حوض الثلاثين الفوقاني نمرة 8	ضمن القطعة 49	271.77	13.27	1	0	انتصار علي عبد الصادق عبده	ارض فضاء	F84	
مركز امبابة	جزيرة محمد	حوض الثلاثين الفوقاني نمرة 8	ضمن القطعة 49	132.40	18.16	0	0	عبدالله عبد اللطيف احمد عبده	ارض زراعية	F85	
مركز امبابة	جزيرة محمد	حوض الثلاثين الفوقاني نمرة 8	ضمن القطعة 49	28.99	3.98	0	0	مصطفي عبد المجيد احمد عبده	ارض زراعية	F86	
مركز امبابة	جزيرة محمد	حوض الجنينة نمرة 14	ضمن القطعة 13	98.59	13.52	0	0	رافت ميلاد سدراك بنيامين	عقار (ارضي +2دور متكرر +سطح)	F87	
مركز امبابة	جزيرة محمد	حوض الجنينة نمرة 14	ضمن القطعة 13	89.17	12.23	0	0	عماد شكري عبده جرجس	عقار (ارضي +دور متكرر +سطح)	F88	
مركز امبابة	جزيرة محمد	حوض الجنينة نمرة 14	ضمن القطعة 13	82.18	11.27	0	0	نصره عبد ربه محمود حسانين	عقار (ارضي +3دور متكرر +سطح)	F89	
مركز امبابة	جزيرة محمد	حوض الجنينة نمرة 14	ضمن القطعة 13	99.44	13.64	0	0	نحمده اسماعيل عبد العظيم	عقار (ارضي +دور متكرر +سطح)	F90	
مركز امبابة	جزيرة محمد	حوض الجنينة نمرة 14	ضمن القطعة 13	100.49	13.78	0	0	السيد عبدالمعطي السيد عامر	عقار (ارضي +2دور متكرر +سطح)	F91	
مركز امبابة	جزيرة محمد	حوض الجنينة نمرة 14	ضمن القطعة 13	61.72	8.47	0	0	رشدي عويس عويس ابوالسعد	ارض فضاء	F92	
مركز امبابة	جزيرة محمد	حوض الجنينة نمرة 14	ضمن القطعة 13	80.51	11.04	0	0	فتحي جاد الرب حزين عوض	عقار (ارضي +3دور متكرر)	F93	
مركز امبابة	جزيرة محمد	حوض الجنينة نمرة 14	ضمن القطعة 13	75.68	10.38	0	0	رزاق فوزي جادالرب شرموخ	عقار (ارضي +3دور متكرر +سطح)	F94	
مركز امبابة	جزيرة محمد	حوض الجنينة نمرة 14	ضمن القطعة 13	90.49	12.41	0	0	نصري فوزي جريس فلتاؤوس	عقار (ارضي + 2دور متكرر -الدور الثاني غير مسقوف)	F95	
مركز امبابة	جزيرة محمد	حوض الجنينة نمرة 14	ضمن القطعة 13	75.81	10.40	0	0	ناصر ثعلب لويس اسكندر	ارض فضاء	F96	
مركز امبابة	جزيرة محمد	حوض الجنينة نمرة 14	ضمن القطعة 13	52.45	7.20	0	0	غريب احمد محمد عبدالله	عقار (ارضي +2دور متكرر +سطح)	F97	
مركز امبابة	جزيرة محمد	حوض الجنينة نمرة 14	ضمن القطعة 13	59.87	8.21	0	0	اسحق ابراهيم اسحق ابراهيم	عقار (ارضي +دور متكرر +سطح)	F98	
مركز امبابة	جزيرة محمد	حوض الجنينة نمرة 14	ضمن القطعة 13	98.08	13.45	0	0	لم يستدل	ارض فضاء	F99	

القائم بالحصر/

رئيس مكتب المشروعات/

"يعتمد"
مهندس/مدير مديرية المساحة بالجيزة

الهيئة المصرية العامة للمساحة
مديرية المساحة بالجيزة
مكتب المشروعات

كشف الملاك الظاهرين محطة تحيا مصر لمشروع الاتوبيس الترددى فى نطاق محافظة الجيزة

المركز	الناحية	اسم_الحوض	رقم_القطعة	المسطح(م٢)	المسطح بالفدان			اسم_المالك	الوصف	الكود	ملاحظات
					من	ط	ف				
مركز امبابة	جزيرة محمد	حوض الجنينة نمرة 14	ضمن القطعة 13	140.59	19.28	0	0	عاطف صبحي رزق جريس	ارض فضاء	F100	
مركز امبابة	جزيرة محمد	حوض الجنينة نمرة 14	ضمن القطعة 13	98.15	13.46	0	0	موريس بواقيم اسكندر ميخائيل	ارض فضاء (بها اعمدة خرسانية)	F101	
مركز امبابة	جزيرة محمد	حوض الجنينة نمرة 14	ضمن القطعة 13	99.80	13.69	0	0	كرم ابراهيم عوض بربور	عقار (ارضي +3دور متكرر)	F102	
مركز امبابة	جزيرة محمد	حوض الجنينة نمرة 14	ضمن القطعة 13	73.68	10.11	0	0	حلمي عزيز يوسف بشاي	عقار (ارضي +3دور متكرر)	F103	
مركز امبابة	جزيرة محمد	حوض الجنينة نمرة 14	ضمن القطعة 13	80.61	11.06	0	0	كريم عنبر جيد رزق الله	ارض فضاء	F104	
مركز امبابة	جزيرة محمد	حوض الجنينة نمرة 14	ضمن القطعة 13	71.29	9.78	0	0	فكري عبدالمنعم علي الهمدان	عقار (ارضي +3دور متكرر +سطح)	F105	
مركز امبابة	جزيرة محمد	حوض الجنينة نمرة 14	ضمن القطعة 13	85.35	11.71	0	0	كريم ابو العلا السيد محمد	عقار(دور ارضي)	F106	
مركز امبابة	جزيرة محمد	حوض الجنينة نمرة 14	ضمن القطعة 13	118.88	16.31	0	0	كرم كامل خليل جرجس	ارض فضاء	F107	
مركز امبابة	جزيرة محمد	حوض الجنينة نمرة 14	ضمن القطعة 13	54.97	7.54	0	0	عاطف لمعي سعيد	عقار (ارضي +2دور متكرر)	F108	
مركز امبابة	جزيرة محمد	حوض الجنينة نمرة 14	ضمن القطعة 13	63.72	8.74	0	0	مروة محمد مصطفي الرفاعي	ارض فضاء	F108A	
مركز امبابة	جزيرة محمد	حوض الجنينة نمرة 14	ضمن القطعة 13	129.30	17.74	0	0	بهيه صالح احمد مرزوق	عقار (ارضي +2دور متكرر)	F109	
مركز امبابة	جزيرة محمد	حوض الجنينة نمرة 14	ضمن القطعة 13	80.54	11.05	0	0	صابر عبد الحميد فراج عبدالعال	عقار (ارضي +دور متكرر +سطح)	F110	
مركز امبابة	جزيرة محمد	حوض الجنينة نمرة 14	ضمن القطعة 13	80.12	10.99	0	0	رشدي عويس عويس ابوالسعد	عقار (مكون من دور ارضي)	F111	
مركز امبابة	جزيرة محمد	حوض الجنينة نمرة 14	ضمن القطعة 13	69.64	9.55	0	0	عادل كمال خليفة مهران	عقار (ارضي +3 دور متكرر +سطح)	F112	
مركز امبابة	جزيرة محمد	حوض الجنينة نمرة 14	ضمن القطعة 13	76.27	10.46	0	0	كميل كامل ابراهيم سمعان	ارض فضاء	F113	
مركز امبابة	جزيرة محمد	حوض الجنينة نمرة 14	ضمن القطعة 13	138.39	18.98	0	0	ورثة/ سريع كامل واصيف معوض	ارض فضاء	F114	
مركز امبابة	جزيرة محمد	حوض الجنينة نمرة 14	ضمن القطعة 13	39.51	5.40	0	0	ورثة/ رمضان عبد الحميد ابراهيم احمد	ارض فضاء	F115	

القائم بالحصر/

رئيس مكتب المشروعات/

مهندس/مدير مديرية المساحة بالجيزة

الهيئة المصرية العامة للمساحة
مديرية المساحة بالجيزة
مكتب المشروعات

١٩

كشف الملاك الظاهرين محطة تحيا مصر لمشروع الاتوبيس الترددى فى نطاق محافظة الجيزة

المركز	الناحية	اسم_الحوض	رقم_القطعة	المسطح(م٢)	المسطح بالفدان			اسم_المالك	الوصف	الكود	ملاحظات
					س	ط	ف				
مركز امبابة	جزيرة محمد	حوض الجنينة نمرة 14	ضمن القطعة 13	86.79	11.90	0	0	شنوده لبيب نسيم عبد الشهيد	ارض فضاء	F116	
مركز امبابة	جزيرة محمد	حوض الجنينة نمرة 14	ضمن القطعة 13	17.98	2.42	0	0	مني سعيد رضوان	ارض فضاء	F117	
مركز امبابة	جزيرة محمد	حوض الجنينة نمرة 14	ضمن القطعة 13	8.59	1.18	0	0	عاطف ابراهيم سدراك ابراهيم	ارض فضاء	F118	
مركز امبابة	جزيرة محمد	حوض الجنينة نمرة 14	ضمن القطعة 13	23.81	3.27	0	0	محمد احمد محمد عبدالله	ارض فضاء	F119	
مركز امبابة	جزيرة محمد	حوض الثلاثين الفوقاني نمرة 8	ضمن القطعة 49	0.12	0.02	0	0	منفعة طرق	نزلة طريق الضبعة		
مركز امبابة	جزيرة محمد	حوض الثلاثين الفوقاني نمرة 8	ضمن القطعة 49	93.08	12.77	0	0	منفعة طرق	طريق جانبي		تم ادراجه ضمن مشروع توسعة الدائري
مركز امبابة	جزيرة محمد	حوض الثلاثين الفوقاني نمرة 8	ضمن القطعة 47-48-49	265.07	12.35	1	0	منفعة طرق	طريق جانبي		
مركز امبابة	جزيرة محمد	حوض الثلاثين الفوقاني نمرة 8	ضمن القطعة 47-48-49	1190.52	19.25	6	0	منفعة طرق	طالعة طريق الضبعة		
مركز امبابة	جزيرة محمد	حوض الجنينة نمرة 14	ضمن 251 -260	183.89	1.21	1	0	منفعة طرق	طريق الضبعة		تم ادراجها ضمن مشروع توسعة الدائري
مركز امبابة	جزيرة محمد	حوض الثلاثين الفوقاني نمرة 8	ضمن القطعة 49	190.65	2.14	1	0	منفعة طرق	طالعة طريق الضبعة		تم ادراجها ضمن مشروع توسعة الدائري
مركز امبابة	جزيرة محمد	حوض الثلاثين الفوقاني نمرة 8	ضمن القطعة 47-48-49	1844.19	12.87	10	0	منفعة طرق	طريق جانبي		
مركز امبابة	جزيرة محمد	حوض الثلاثين الفوقاني نمرة 8	ضمن القطعة 49	2.53	0.35	0	0	منفعة طرق	طالعة طريق الضبعة		
مركز امبابة	جزيرة محمد	حوض الثلاثين الفوقاني نمرة 8	ضمن القطعة 48-49	71.10	9.75	0	0	منفعة طرق	طالعة طريق الضبعة		
مركز امبابة	جزيرة محمد	حوض الجنينة نمرة 14	ضمن القطعة 13	1025.63	20.64	5	0	منفعة طرق	شارع		
مركز امبابة	جزيرة محمد	حوض الجنينة نمرة 14	ضمن 251 -260	959.20	11.53	5	0	منفعة طرق	ضمن توسعة الطريق الدائري		ضمن توسعة الدائري
مركز امبابة	جزيرة محمد	حوض الجنينة نمرة 14	ضمن القطعة 13	2024.70	13.62	11	0	منفعة طرق	طالعة طريق الضبعة		
مركز امبابة	جزيرة محمد	حوض الجنينة نمرة 14	ضمن القطعة 13	249.55	10.22	1	0	منفعة طرق	طريق ترابي		

القائم بالحصر/

رئيس مكتب المشروعات/

يعتمد
مهندس/مدير مديرية المساحة بالجيزة

الهيئة المصرية العامة للمساحة
مديرية المساحة بالجيزة
مكتب المشروعات

كشف الملاك الظاهرين محطة ارض اللواء لمشروع الاتوبيس الترددى فى نطاق محافظة الجيزة

المركز	النادية	اسم_الحوض	رقم_القطعة	المسطح(م٢)	المسطح بالفدان			اسم_المالك	الوصف	الكود	ملاحظات
					س	ط	ف				
مدينة الجيزة	ميت عقبة	حوض الاشرافية الشرقية نمرة 7	ضمن قطعة 10	5598.04	23.59	7	1	ورثة معوض امين محمود عامر- ورثة قطب امين محمود عامر - نعمات -مسعدة-بهيجة-رضا امين محمود عامر (مستاجر عيد خليل ابراهيم)	ارض زراعية	F20	
مدينة الجيزة	ميت عقبة	حوض الاشرافية الشرقية نمرة 7	ضمن قطعة 10	119.02	16.33	0	0	لم يستدل	سميل خرساني (ارتفاع 1.20م)	F21	
مدينة الجيزة	ميت عقبة	حوض الاشرافية الشرقية نمرة 7	ضمن قطعة 10	130.54	17.91	0	0	لم يستدل	ارض فضاء محاطة بسور	F22	
مدينة الجيزة	ميت عقبة	حوض الاشرافية الشرقية نمرة 7	ضمن قطعة 10	44.40	6.09	0	0	لم يستدل	ارض محاطة بجمالون (السقف خشب وعروق)	F23	
مدينة الجيزة	ميت عقبة	حوض الاشرافية الشرقية نمرة 7	ضمن قطعة 10	50.18	6.88	0	0	لم يستدل	ارض فضاء (محاطة بسور من الصاج والخشب)	F24	
مدينة الجيزة	ميت عقبة	حوض الاشرافية الشرقية نمرة 7	ضمن قطعة 10	21.31	2.92	0	0	كرم شعبان تركي	عقار (ارضي +دور متكرر غير مسقوف)	F25	
مدينة الجيزة	ميت عقبة	حوض الاشرافية الشرقية نمرة 7	ضمن قطعة 10	27.64	3.79	0	0	لم يستدل	عقار (ارضي + 4دور متكرر +سطح)	F26	
مدينة الجيزة	ميت عقبة	حوض الاشرافية الشرقية نمرة 7	ضمن قطعة 10	26.23	3.60	0	0	فكرية احمد محمد الجاويش	عقار(ارضي +دور متكرر +سطح	F27	
مدينة الجيزة	ميت عقبة	حوض الاشرافية الشرقية نمرة 7	ضمن قطعة 10	29.79	4.09	0	0	لم يستدل	ارض محاطة بسور (سميل خرساني +اعمدة خرسانية)	F28	
مدينة الجيزة	ميت عقبة	حوض الاشرافية الشرقية نمرة 7	ضمن قطعة 10	20.36	2.79	0	0	نصحي عدلي ثلث ثلث	عقار (ارضي +دور متكرر غير مسقوف)	F29	
مدينة الجيزة	ميت عقبة	حوض الاشرافية الشرقية نمرة 7	ضمن قطعة 10	19.57	2.68	0	0	لم يستدل	ارض فضاء محاطة بسور	F30	
مدينة الجيزة	ميت عقبة	حوض الاشرافية الشرقية نمرة 7	ضمن قطعة 10	20.31	2.79	0	0	طارق عبد النعيم عبد القادر ابوبكر	عقار (ارضي +دور متكرر+سطح)	F31	
مدينة الجيزة	ميت عقبة	حوض الاشرافية الشرقية نمرة 7	ضمن قطعة 10	19.21	2.64	0	0	لم يستدل	ارض فضاء محاطة بسور	F32	
مدينة الجيزة	ميت عقبة	حوض الاشرافية الشرقية نمرة 7	ضمن قطعة 10	16.87	2.31	0	0	حسين اسماعيل السيد مصطفي	عقار (ارضي +سطح به اعمدة)	F33	
مدينة الجيزة	ميت عقبة	حوض الاشرافية الشرقية نمرة 7	ضمن قطعة 10	21.44	2.94	0	0	احمد الطيب عبدالعزيز موسي سيد	ارض فضاء محاطة بسور (سمل خرساني)	F34	
مدينة الجيزة	ميت عقبة	حوض الاشرافية الشرقية نمرة 7	ضمن قطعة 10	15.10	2.07	0	0	مصطفي جاد ابراهيم محمد	عقار (دور ارضي)	F35	

القائم بالحصر/

رئيس مكتب المشروعات/

مهندس/مدير مديرية المساحة بالجيزة

الهيئة المصرية العامة للمساحة
مديرية المساحة بالجيزة
مكتب المشروعات

كشف الملاك الظاهرين محطة ارض اللواء لمشروع الأتوبيس الترددى فى نطاق محافظة الجيزة

المركز	الناحية	اسم_الحوض	رقم_القطعة	المسطح(م²)	المسطح بالفدان			اسم_المالك	الوصف	الكود	ملاحظات
					س	ط	ف				
مدينة الجيزة	ميت عقبة	حوض الاشرافية الشرقية نمرة 7	ضمن قطعة 10	23.25	3.19	0	0	عبد العزيز صادق عبد العزيز	مبني (ارضي)	F35A	
مدينة الجيزة	ميت عقبة	حوض الاشرافية الشرقية نمرة 7	ضمن قطعة 10	17.14	2.35	0	0	محمود رمضان عبدالرحمن	عقار (ارضي +2دور متكرر +سطح)	F36	
مدينة الجيزة	ميت عقبة	حوض الاشرافية الشرقية نمرة 7	ضمن قطعة 10	17.69	2.43	0	0	ناصر عبد الحميد علي محمد	ارض فضاء محاطة بسور	F37	
مدينة الجيزة	ميت عقبة	حوض الاشرافية الشرقية نمرة 7	ضمن قطعة 10	23.48	3.22	0	0	لم يستدل	ارض فضاء	F38	
مدينة الجيزة	ميت عقبة	حوض الاشرافية الشرقية نمرة 7	ضمن القطعة 25	30.67	4.21	0	0	عيسي عبد المنعم	ارض فضاء محاطه بسور (من الصاج و الجمالون)	F39	
مدينة الجيزة	ميت عقبة	حوض الاشرافية الشرقية نمرة 7	ضمن القطعة 25	43.45	5.96	0	0	رامي محمد عبدالفتاح ابراهيم	ارض فضاء محاطة بسور وبها (سمل خرساني)	F40	
مدينة الجيزة	ميت عقبة	حوض الاشرافية الشرقية نمرة 7	ضمن القطعة 25	50.97	6.99	0	0	عبد الرحيم محمد عبد الرحيم - جمال رفاعي احمد	عقار (ارضي +6دور متكرر +سطح)	F41	
مدينة الجيزة	ميت عقبة	حوض الاشرافية الشرقية نمرة 7	ضمن القطعة 25	44.01	6.04	0	0	ماجد كمال جرجس بشوت	عقار (ارضي +3دور متكرر)	F42	
مدينة الجيزة	ميت عقبة	حوض الاشرافية الشرقية نمرة 7	ضمن القطعة 25	54.63	7.49	0	0	سيد اسماعيل علي - علي اسماعيل علي واخرون	عقار (ارضي +6دور متكرر+سطح)	F43	
مدينة الجيزة	ميت عقبة	حوض الاشرافية الشرقية نمرة 7	ضمن القطعة 25	51.34	7.04	0	0	زينب زكي محمود احمد	عقار (ارضي +5دور متكرر+سطح)	F44	
مدينة الجيزة	ميت عقبة	حوض الاشرافية الشرقية نمرة 7	ضمن القطعة 25	42.21	5.79	0	0	كمال عبده حسين مصطفي	عقار (ارضي +4دور متكرر+سطح)	F45	
مدينة الجيزة	ميت عقبة	حوض الاشرافية الشرقية نمرة 7	ضمن القطعة 25	51.15	7.02	0	0	امبابي سيد فرغلي رمضان	عقار (ارضي +2دور متكرر+سطح)	F46	
مدينة الجيزة	ميت عقبة	حوض الاشرافية الشرقية نمرة 7	ضمن القطعة 25	54.73	7.51	0	0	لم يستدل	ارض فضاء محاطة بسور	F47	
مدينة الجيزة	ميت عقبة	حوض الاشرافية الشرقية نمرة 7	ضمن القطعة 25	39.89	5.47	0	0	ماجد موريس رزق الله بشاي	عقار (ارضي +2دور متكرر)	F48	
مدينة الجيزة	ميت عقبة	حوض الاشرافية الشرقية نمرة 7	ضمن القطعة 25	46.85	6.43	0	0	سعد عبدالتواب محمد	عقار (دور ارضي)	F49	
مدينة الجيزة	ميت عقبة	حوض الاشرافية الشرقية نمرة 7	ضمن القطعة 25	53.58	7.35	0	0	عبدالله عبدالقادر عامر	ارض فضاء محاطة بسور	F50	
مدينة الجيزة	ميت عقبة	حوض الاشرافية الشرقية نمرة 7	ضمن القطعة 25	27.67	3.80	0	0	سيده محمد احمد عبدالحميد	عقار (ارضي +2دور متكرر	F51	

القائم بالحصر/

رئيس مكتب المشروعات/

مهندس المدير مديرية المساحة بالجيزة

الهيئة المصرية العامة للمساحة
مديرية المساحة بالجيزة
مكتب المشروعات

كشف الملاك الظاهرين محطة ارض اللواء لمشروع الاتوبيس الترددى فى نطاق محافظة الجيزة

المركز	اللجنة	اسم_الحوض	رقم_القطعة	المسطح(م٢)	المسطح بالفدان س	ط	ف	اسم_المالك	الوصف	الكود	ملاحظات
مدينة الجيزة	ميت عقبة	حوض الاشرافية الشرقية نمرة 7	ضمن القطعة 25	43.31	5.94	0	0	لم يستدل	ارض فضاء محاطه بسور	F52	
مدينة الجيزة	ميت عقبة	حوض الاشرافية الشرقية نمرة 7	ضمن القطعة 25	33.00	4.53	0	0	عاطف سيد سليمان يوسف	عقار (ارضي +2دور متكرر+سطح)	F53	
مدينة الجيزة	ميت عقبة	حوض الاشرافية الشرقية نمرة 7	ضمن القطعة 25	38.13	5.23	0	0	عماد عمر عباس - مصطفي عبدالمنعم احمد (مستاجر)	عقار (ارضي+سطح)	F54	
مدينة الجيزة	ميت عقبة	حوض الاشرافية الشرقية نمرة 7	ضمن القطعة 25	152.94	20.98	0	0	لم يستدل	ارض فضاء	F55	
مدينة الجيزة	ميت عقبة	حوض الاشرافية الشرقية نمرة 7	ضمن القطعة 25	52.77	7.24	0	0	جمال رمضان فريد- حسن رمضان فريد	ارض فضاء	F56	
مدينة الجيزة	ميت عقبة	حوض الاشرافية الشرقية نمرة 7	ضمن القطعة 25	19.30	2.65	0	0	لم يستدل	عقار (ارضي +5دور متكرر)	F57	
مدينة الجيزة	ميت عقبة	حوض الاشرافية الشرقية نمرة 7	ضمن القطعة 25	27.39	3.76	0	0	ورثة شربات محمد عبد الرازق	عقار (ارضي +5دور متكرر+سطح)	F58	
مدينة الجيزة	ميت عقبة	حوض الاشرافية الشرقية نمرة 7	ضمن القطعة 25	58.93	8.08	0	0	ورثة فاروق سعيد - ورثة زكريا علي احمد	ارض فضاء	F59	
مدينة الجيزة	ميت عقبة	حوض الاشرافية الشرقية نمرة 7	ضمن قطعة 10	242.19	9.21	1	0	محمد خالد عزت مبروك	ارض فضاء محاطة بسور (مستغلة مخزن)	R57	
مدينة الجيزة	ميت عقبة	حوض الاشرافية الشرقية نمرة 7	ضمن قطعة 10	26.79	3.67	0	0	منفعة طرق	طريق	R57	
مدينة الجيزة	ميت عقبة	حوض قلاوة نمرة 8	ضمن القطعة 16	5.98	0.82	0	0	سليمان محمد مبروك	ارض فضاء محاطة بسور	R58B	
مدينة الجيزة	ميت عقبة	حوض قلاوة نمرة 8	ضمن القطعة 15-16	127.89	17.54	0	0	عبدالنبي عزت مبروك مصطفى /مجدى محمد عبدالعليم يوسف	ارض فضاء محاطة بسور	R58C	
مدينة الجيزة	ميت عقبة	حوض الاشرافية الشرقية نمرة 7	ضمن قطعة 10	10.29	1.41	0	0	منفعة طرق	طريق جانبي		
مدينة الجيزة	ميت عقبة	حوض الاشرافية الشرقية نمرة 7	ضمن قطعة 10	6.71	0.92	0	0	منفعة طرق	طريق جانبي		
مدينة الجيزة	ميت عقبة	حوض الاشرافية الشرقية نمرة 7	ضمن القطعة 25 - 10	476.81	17.38	2	0	منفعة طرق	طريق اسفلت		

القائم بالحصر/

رئيس مكتب المشروعات/

مهندس/مدير مديرية المساحة بالجيزة

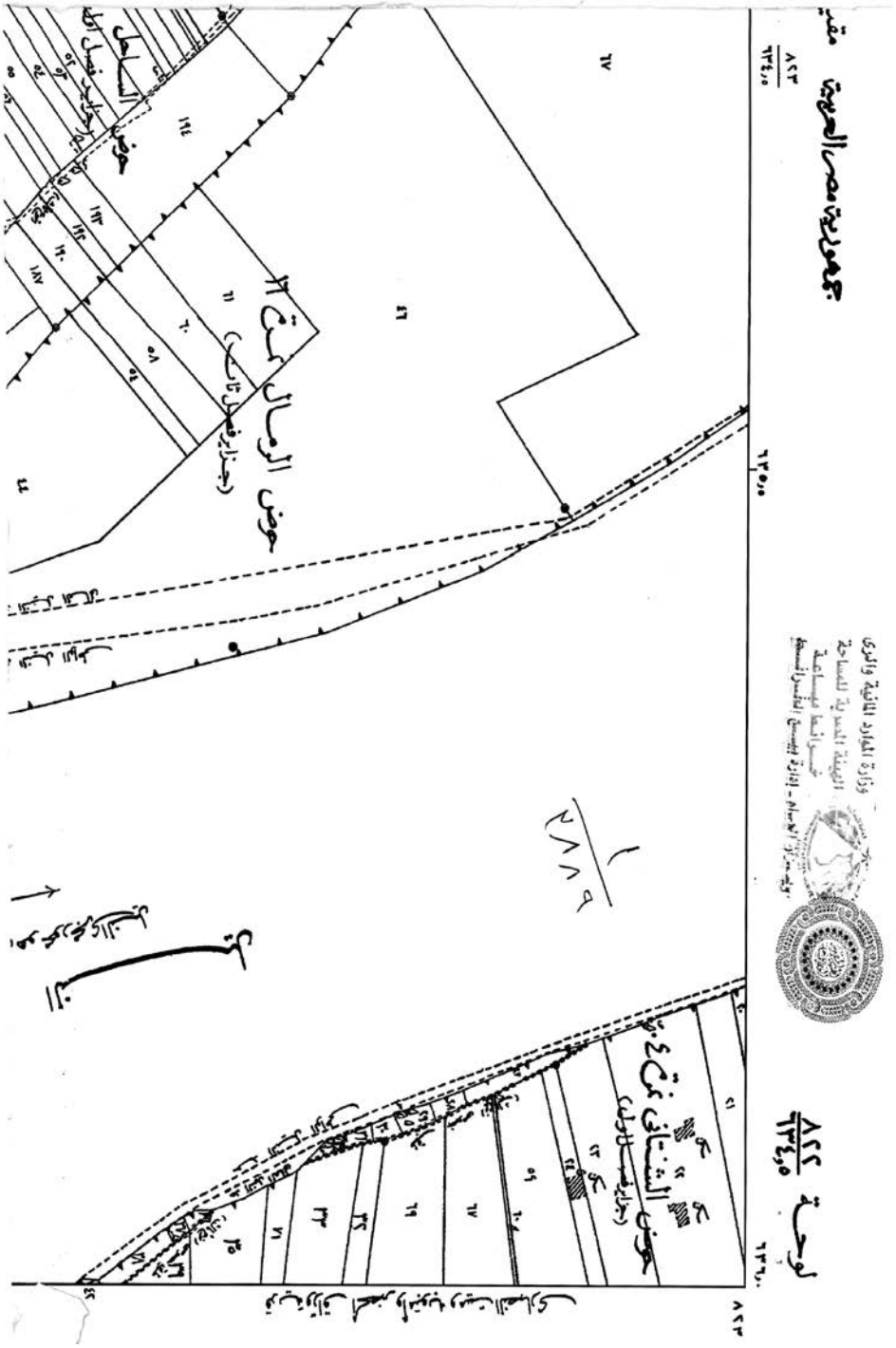
جمهورية مصر العربية
وزارة الموارد المائية والري
الهيئة العامة للمساحة
لوحة ٨٢٢/١٣٤,٥
حوض الشنانى نمرة ٤
حوض الرمال نمرة ١١
حوض الساحل

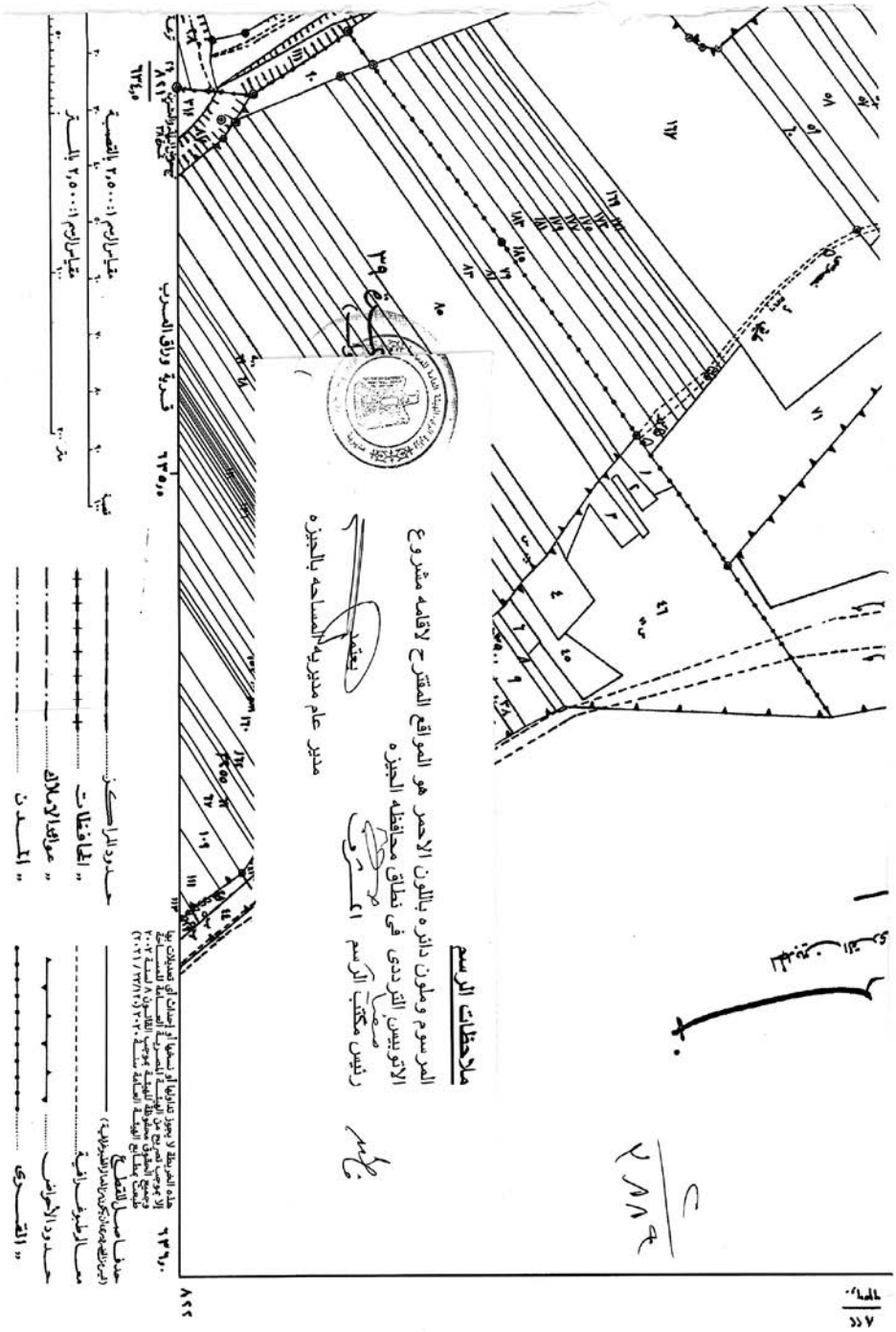
ملاحظات الرسم
المرسوم وملون دائره باللون الاحمر هو الموقع المقترح لاقامه مشروع الاتوبيس الترددى فى نطاق محافظه الجيزه
رئيس مكتب الرسم
مدير عام مديريه المساحه بالجيزه
قرية وراق العرب
مقياس الرسم ١:٢٠٠٠ بالمتصبة
مقياس الرسم ١:٢٠٠٠ بالمتر
حدود الدراكز
" المحافظات
" عواصم الاملاك
" المدن
حدود الأحواض
" القرى

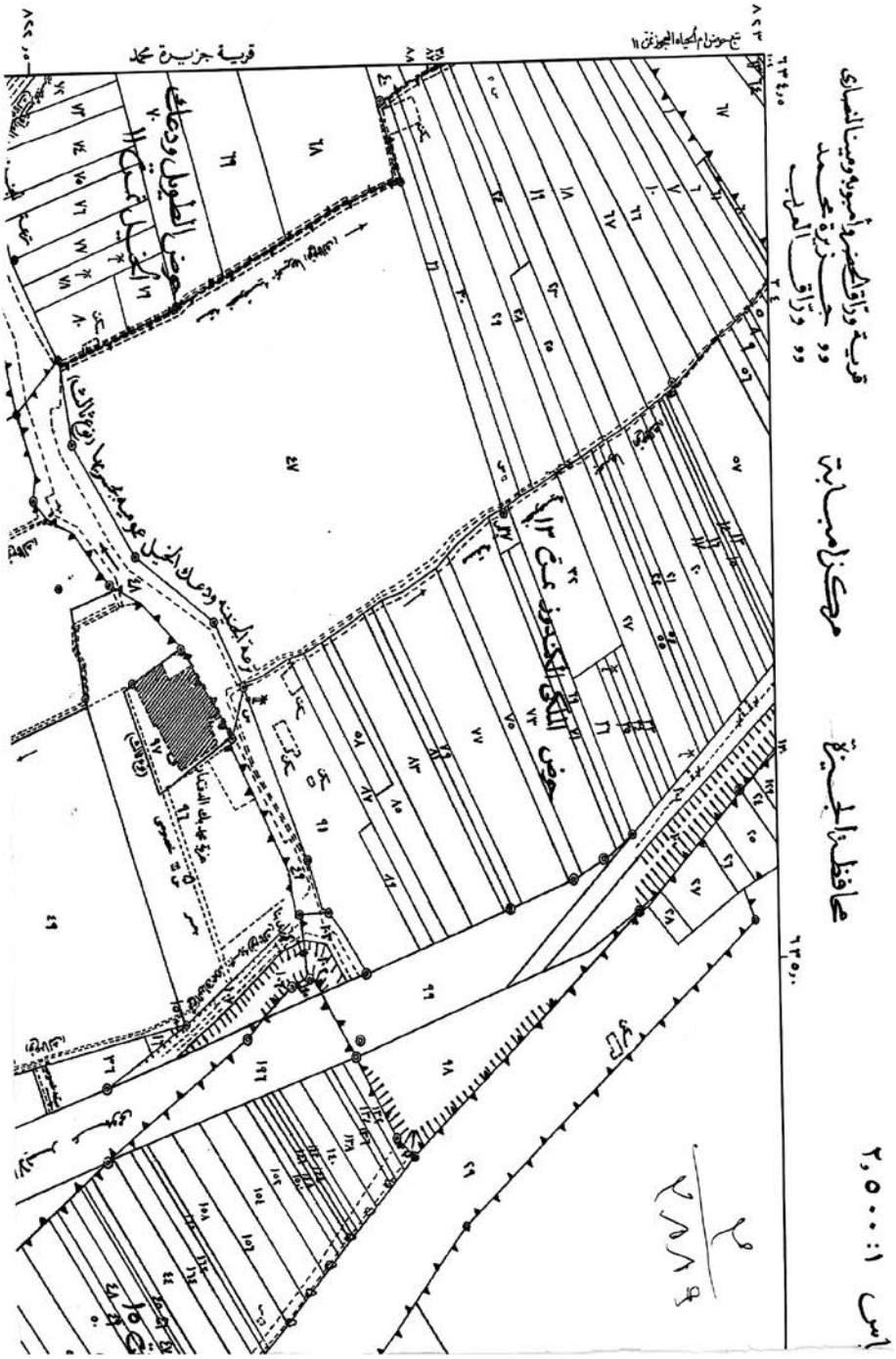
قرية وزاق العرب وأمبوه ومينا النصارى
و و جزيرة محمد
و و وزاق العرب
مركز امبابة
محافظة الجيزة
قرية جزيرة محمد
حوض الطويل ودعاش
حوض الكدوز بحري ١٣
مقياس ١:٢,٥٠٠

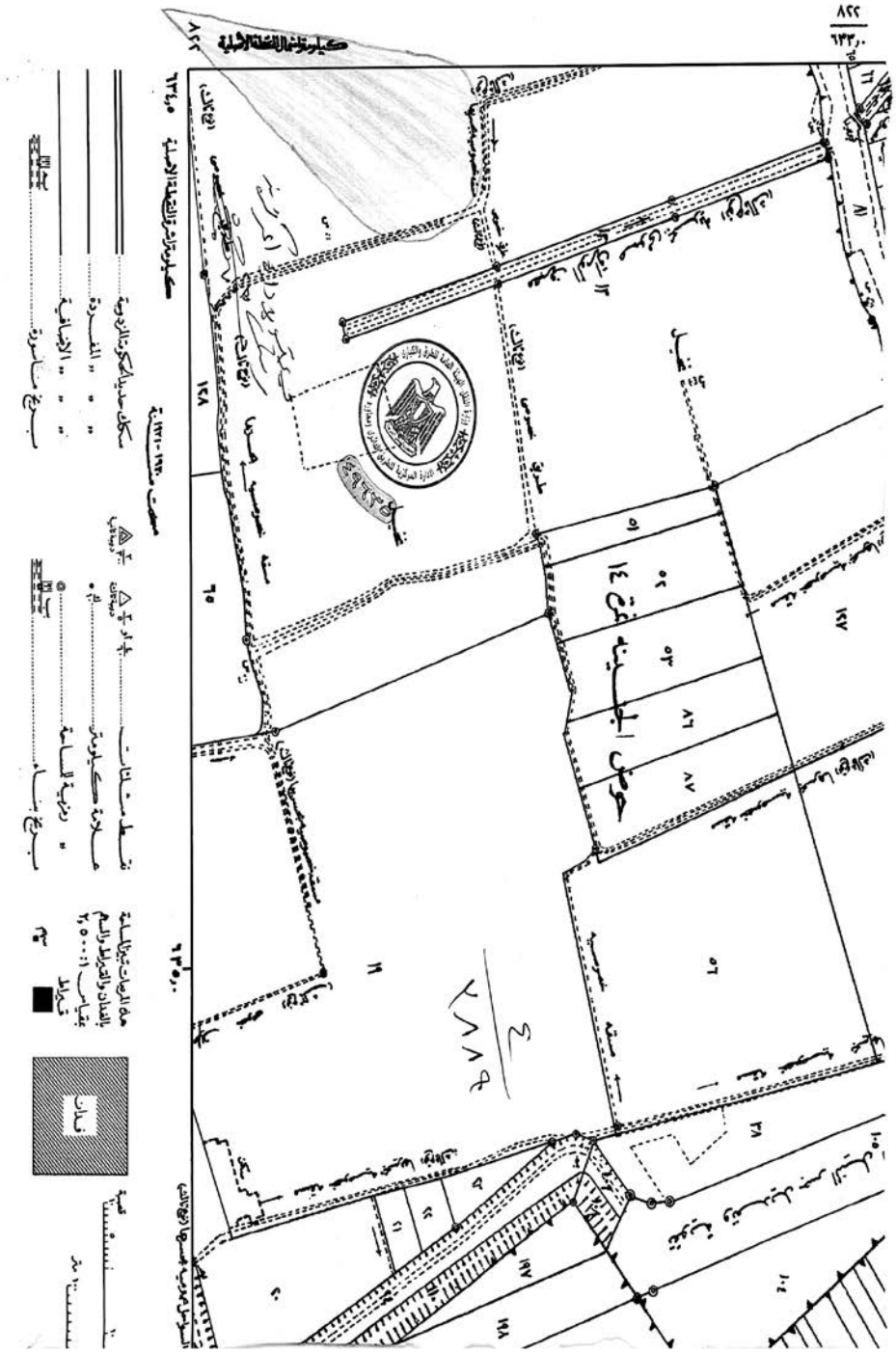

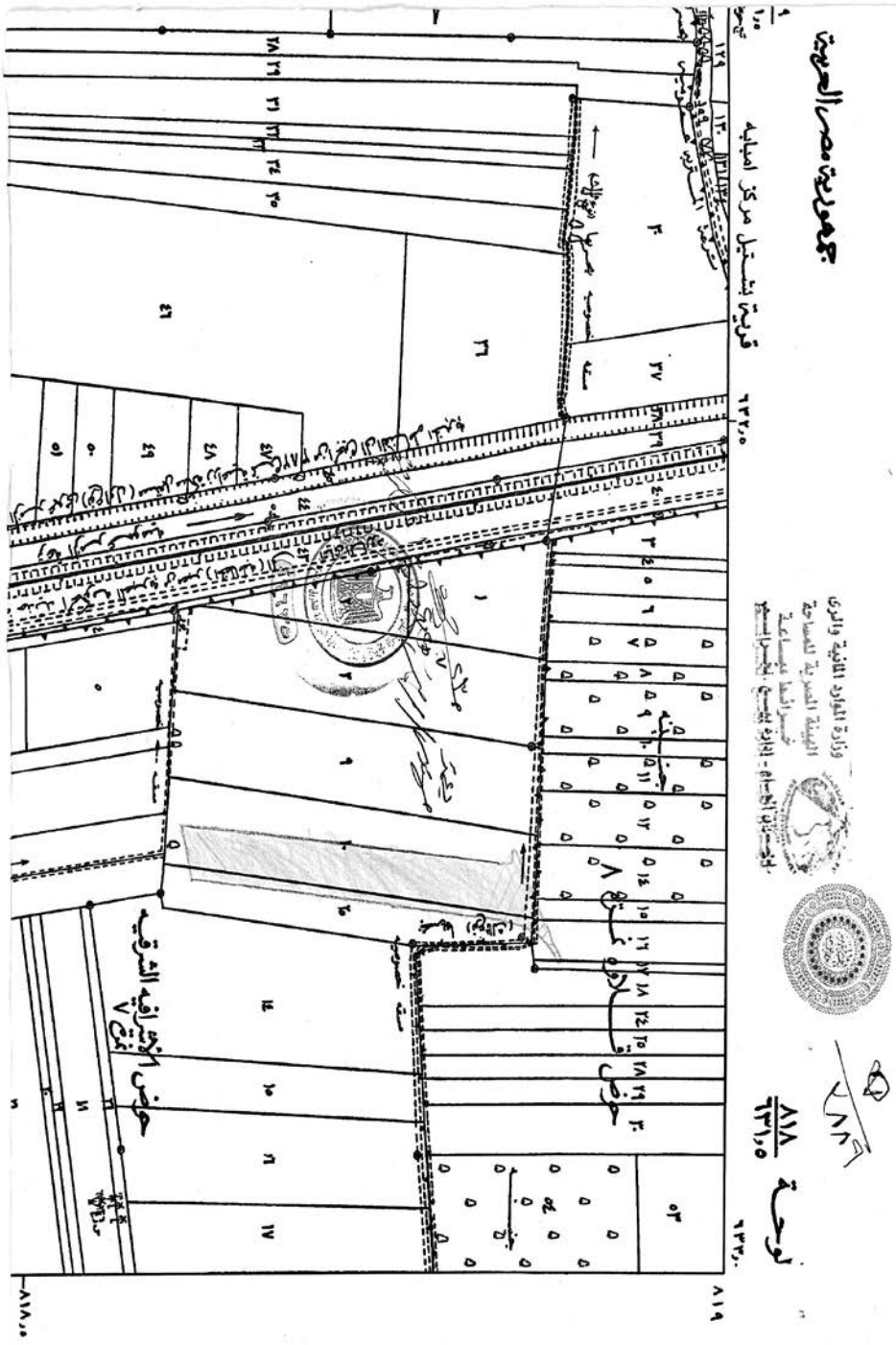
جمهورية مصر العربية
قرية بشتيل مركز امبابه
وزارة الموارد المائية والري
الهيئة المصرية للمساحة
لوحة
٨١٨
٦٣١,٥

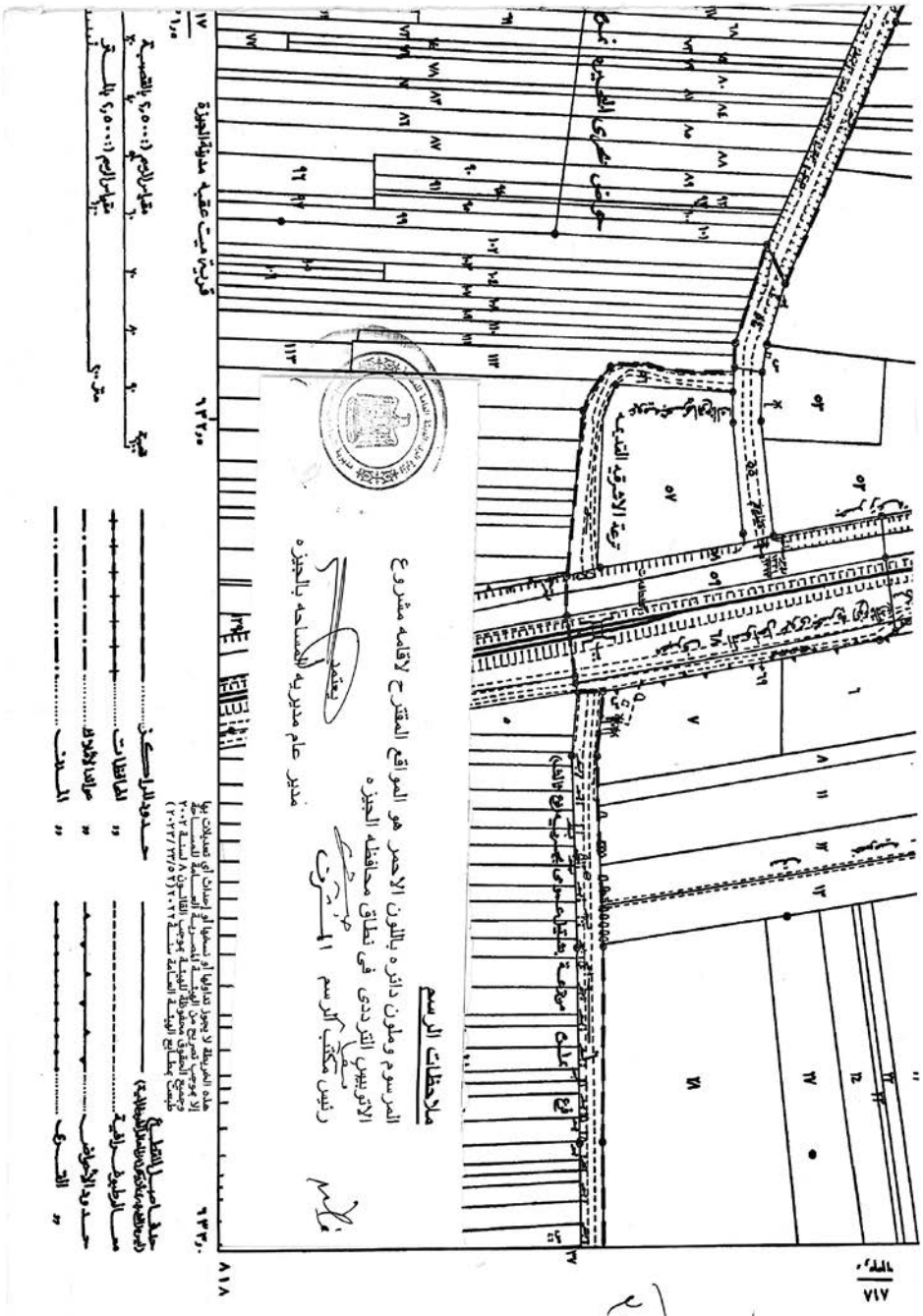
ملاحظات الرسم
المرسوم وملون داخله باللون الاحمر هو الموقع المقترح لاقامه مشروع الاتوبيس الترددى فى نطاق محافظه الجيزه
رئيس مكتب الرسم
مدير عام مديريه المساحه بالجيزه
قرية ميت عقبه مدينة الجيزة
حدود الراسكى
الملاحظات
حدود الرطيوش الغربية
حدود الاوفى
حدود الاوفى
حدود القسرى
حدود الملنى

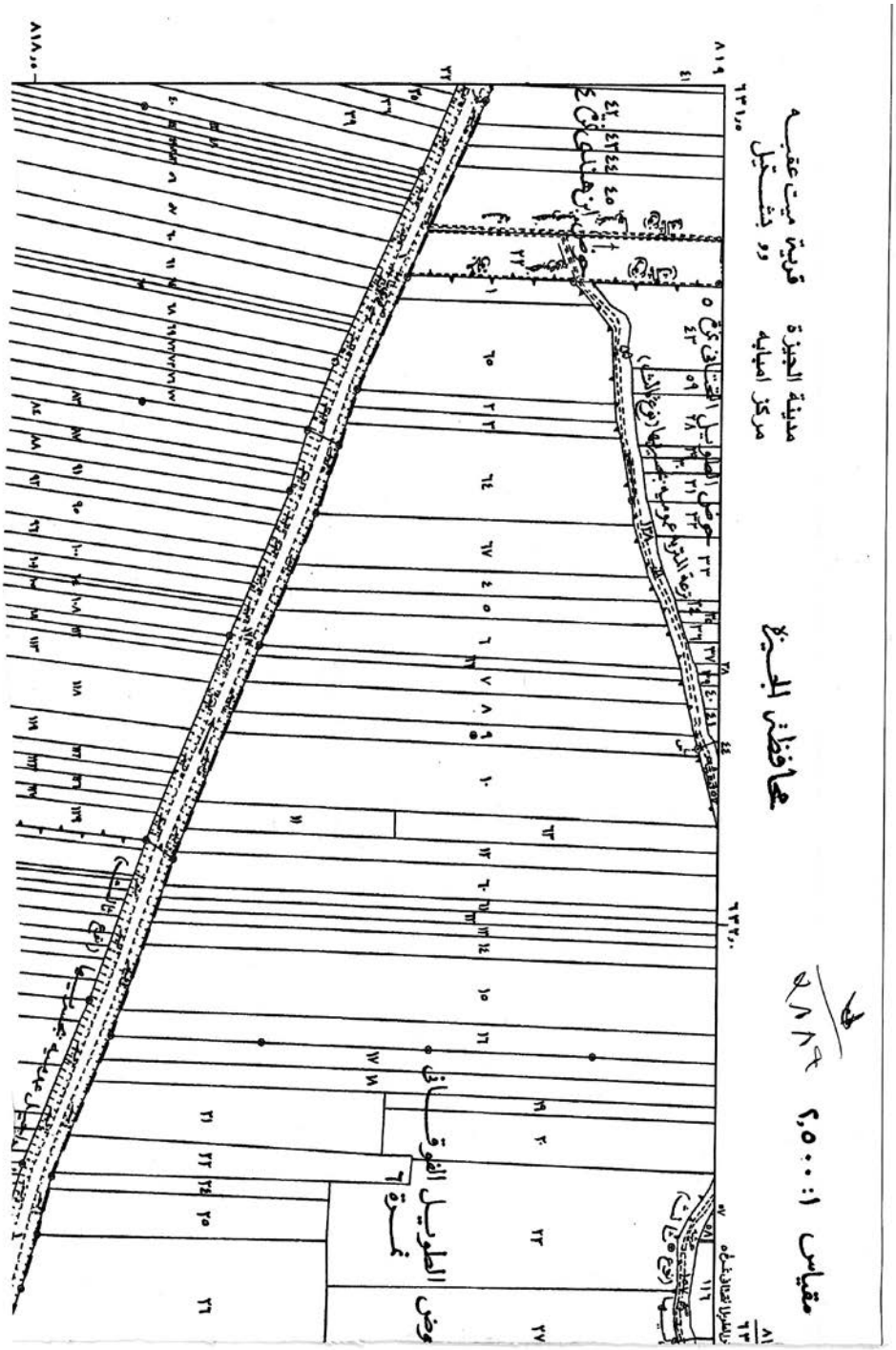
مدينة الجيزة
مركز امبابه
قرية ميت عقبه
ورشتيل
محافظة الجيزة
مقياس ١:٢,٥٠٠
حوض الطويل الفوقاني
نمرة ٦


حوض الساحل ٢
٨١٨
٦٣٠٠
٦٣١٠٠
٦٣٢٠٠
٦٣٣٠٠
٦٣٤٠٠
٦٣٥٠٠
٦٣٦٠٠
٦٣٧٠٠
٦٣٨٠٠
٦٣٩٠٠
٦٤٠٠٠
٦٤١٠٠
٦٤٢٠٠
٦٤٣٠٠
٦٤٤٠٠
٦٤٥٠٠
٦٤٦٠٠
٦٤٧٠٠
٦٤٨٠٠
٦٤٩٠٠
٦٥٠٠٠
٦٥١٠٠
٦٥٢٠٠
٦٥٣٠٠
٦٥٤٠٠
٦٥٥٠٠
٦٥٦٠٠
٦٥٧٠٠
٦٥٨٠٠
٦٥٩٠٠
٦٦٠٠٠
٦٦١٠٠
٦٦٢٠٠
٦٦٣٠٠
٦٦٤٠٠
٦٦٥٠٠
٦٦٦٠٠
٦٦٧٠٠
٦٦٨٠٠
٦٦٩٠٠
٦٧٠٠٠
٦٧١٠٠
٦٧٢٠٠
٦٧٣٠٠
٦٧٤٠٠
٦٧٥٠٠
٦٧٦٠٠
٦٧٧٠٠
٦٧٨٠٠
٦٧٩٠٠
٦٨٠٠٠
٦٨١٠٠
٦٨٢٠٠
٦٨٣٠٠
٦٨٤٠٠
٦٨٥٠٠
٦٨٦٠٠
٦٨٧٠٠
٦٨٨٠٠
٦٨٩٠٠
٦٩٠٠٠
٦٩١٠٠
٦٩٢٠٠
٦٩٣٠٠
٦٩٤٠٠
٦٩٥٠٠
٦٩٦٠٠
٦٩٧٠٠
٦٩٨٠٠
٦٩٩٠٠
٧٠٠٠٠
٧٠١٠٠
٧٠٢٠٠
٧٠٣٠٠
٧٠٤٠٠
٧٠٥٠٠
٧٠٦٠٠
٧٠٧٠٠
٧٠٨٠٠
٧٠٩٠٠
٧١٠٠٠
٧١١٠٠
٧١٢٠٠
٧١٣٠٠
٧١٤٠٠
٧١٥٠٠
٧١٦٠٠
٧١٧٠٠
٧١٨٠٠
٧١٩٠٠
٧٢٠٠٠
٧٢١٠٠
٧٢٢٠٠
٧٢٣٠٠
٧٢٤٠٠
٧٢٥٠٠
٧٢٦٠٠
٧٢٧٠٠
٧٢٨٠٠
٧٢٩٠٠
٧٣٠٠٠
٧٣١٠٠
٧٣٢٠٠
٧٣٣٠٠
٧٣٤٠٠
٧٣٥٠٠
٧٣٦٠٠
٧٣٧٠٠
٧٣٨٠٠
٧٣٩٠٠
٧٤٠٠٠
٧٤١٠٠
٧٤٢٠٠
٧٤٣٠٠
٧٤٤٠٠
٧٤٥٠٠
٧٤٦٠٠
٧٤٧٠٠
٧٤٨٠٠
٧٤٩٠٠
٧٥٠٠٠
٧٥١٠٠
٧٥٢٠٠
٧٥٣٠٠
٧٥٤٠٠
٧٥٥٠٠
٧٥٦٠٠
٧٥٧٠٠
٧٥٨٠٠
٧٥٩٠٠
٧٦٠٠٠
٧٦١٠٠
٧٦٢٠٠
٧٦٣٠٠
٧٦٤٠٠
٧٦٥٠٠
٧٦٦٠٠
٧٦٧٠٠
٧٦٨٠٠
٧٦٩٠٠
٧٧٠٠٠
٧٧١٠٠
٧٧٢٠٠
٧٧٣٠٠
٧٧٤٠٠
٧٧٥٠٠
٧٧٦٠٠
٧٧٧٠٠
٧٧٨٠٠
٧٧٩٠٠
٧٨٠٠٠
٧٨١٠٠
٧٨٢٠٠
٧٨٣٠٠
٧٨٤٠٠
٧٨٥٠٠
٧٨٦٠٠
٧٨٧٠٠
٧٨٨٠٠
٧٨٩٠٠
٧٩٠٠٠
٧٩١٠٠
٧٩٢٠٠
٧٩٣٠٠
٧٩٤٠٠
٧٩٥٠٠
٧٩٦٠٠
٧٩٧٠٠
٧٩٨٠٠
٧٩٩٠٠
٨٠٠٠٠
٨٠١٠٠
٨٠٢٠٠
٨٠٣٠٠
٨٠٤٠٠
٨٠٥٠٠
٨٠٦٠٠
٨٠٧٠٠
٨٠٨٠٠
٨٠٩٠٠
٨١٠٠٠
٨١١٠٠
٨١٢٠٠
٨١٣٠٠
٨١٤٠٠
٨١٥٠٠
٨١٦٠٠
٨١٧٠٠
٨١٨٠٠
٨١٩٠٠
٨٢٠٠٠
٨٢١٠٠
٨٢٢٠٠
٨٢٣٠٠
٨٢٤٠٠
٨٢٥٠٠
٨٢٦٠٠
٨٢٧٠٠
٨٢٨٠٠
٨٢٩٠٠
٨٣٠٠٠
٨٣١٠٠
٨٣٢٠٠
٨٣٣٠٠
٨٣٤٠٠
٨٣٥٠٠
٨٣٦٠٠
٨٣٧٠٠
٨٣٨٠٠
٨٣٩٠٠
٨٤٠٠٠
٨٤١٠٠
٨٤٢٠٠
٨٤٣٠٠
٨٤٤٠٠
٨٤٥٠٠
٨٤٦٠٠
٨٤٧٠٠
٨٤٨٠٠
٨٤٩٠٠
٨٥٠٠٠
٨٥١٠٠
٨٥٢٠٠
٨٥٣٠٠
٨٥٤٠٠
٨٥٥٠٠
٨٥٦٠٠
٨٥٧٠٠
٨٥٨٠٠
٨٥٩٠٠
٨٦٠٠٠
٨٦١٠٠
٨٦٢٠٠
٨٦٣٠٠
٨٦٤٠٠
٨٦٥٠٠
٨٦٦٠٠
٨٦٧٠٠
٨٦٨٠٠
٨٦٩٠٠
٨٧٠٠٠
٨٧١٠٠
٨٧٢٠٠
٨٧٣٠٠
٨٧٤٠٠
٨٧٥٠٠
٨٧٦٠٠
٨٧٧٠٠
٨٧٨٠٠
٨٧٩٠٠
٨٨٠٠٠
٨٨١٠٠
٨٨٢٠٠
٨٨٣٠٠
٨٨٤٠٠
٨٨٥٠٠
٨٨٦٠٠
٨٨٧٠٠
٨٨٨٠٠
٨٨٩٠٠
٨٩٠٠٠
٨٩١٠٠
٨٩٢٠٠
٨٩٣٠٠
٨٩٤٠٠
٨٩٥٠٠
٨٩٦٠٠
٨٩٧٠٠
٨٩٨٠٠
٨٩٩٠٠
٩٠٠٠٠
٩٠١٠٠
٩٠٢٠٠
٩٠٣٠٠
٩٠٤٠٠
٩٠٥٠٠
٩٠٦٠٠
٩٠٧٠٠
٩٠٨٠٠
٩٠٩٠٠
٩١٠٠٠
٩١١٠٠
٩١٢٠٠
٩١٣٠٠
٩١٤٠٠
٩١٥٠٠
٩١٦٠٠
٩١٧٠٠
٩١٨٠٠
٩١٩٠٠
٩٢٠٠٠
٩٢١٠٠
٩٢٢٠٠
٩٢٣٠٠
٩٢٤٠٠
٩٢٥٠٠
٩٢٦٠٠
٩٢٧٠٠
٩٢٨٠٠
٩٢٩٠٠
٩٣٠٠٠
٩٣١٠٠
٩٣٢٠٠
٩٣٣٠٠
٩٣٤٠٠
٩٣٥٠٠
٩٣٦٠٠
٩٣٧٠٠
٩٣٨٠٠
٩٣٩٠٠
٩٤٠٠٠
٩٤١٠٠
٩٤٢٠٠
٩٤٣٠٠
٩٤٤٠٠
٩٤٥٠٠
٩٤٦٠٠
٩٤٧٠٠
٩٤٨٠٠
٩٤٩٠٠
٩٥٠٠٠
٩٥١٠٠
٩٥٢٠٠
٩٥٣٠٠
٩٥٤٠٠
٩٥٥٠٠
٩٥٦٠٠
٩٥٧٠٠
٩٥٨٠٠
٩٥٩٠٠
٩٦٠٠٠
٩٦١٠٠
٩٦٢٠٠
٩٦٣٠٠
٩٦٤٠٠
٩٦٥٠٠
٩٦٦٠٠
٩٦٧٠٠
٩٦٨٠٠
٩٦٩٠٠
٩٧٠٠٠
٩٧١٠٠
٩٧٢٠٠
٩٧٣٠٠
٩٧٤٠٠
٩٧٥٠٠
٩٧٦٠٠
٩٧٧٠٠
٩٧٨٠٠
٩٧٩٠٠
٩٨٠٠٠
٩٨١٠٠
٩٨٢٠٠
٩٨٣٠٠
٩٨٤٠٠
٩٨٥٠٠
٩٨٦٠٠
٩٨٧٠٠
٩٨٨٠٠
٩٨٩٠٠
٩٩٠٠٠
٩٩١٠٠
٩٩٢٠٠
٩٩٣٠٠
٩٩٤٠٠
٩٩٥٠٠
٩٩٦٠٠
٩٩٧٠٠
٩٩٨٠٠
٩٩٩٠٠
١٠٠٠٠٠
١٠١٠٠٠
١٠٢٠٠٠
١٠٣٠٠٠
١٠٤٠٠٠
١٠٥٠٠٠
١٠٦٠٠٠
١٠٧٠٠٠
١٠٨٠٠٠
١٠٩٠٠٠
١١٠٠٠٠
١١١٠٠٠
١١٢٠٠٠
١١٣٠٠٠
١١٤٠٠٠
١١٥٠٠٠
١١٦٠٠٠
١١٧٠٠٠
١١٨٠٠٠
١١٩٠٠٠
١٢٠٠٠٠
١٢١٠٠٠
١٢٢٠٠٠
١٢٣٠٠٠
١٢٤٠٠٠
١٢٥٠٠٠
١٢٦٠٠٠
١٢٧٠٠٠
١٢٨٠٠٠
١٢٩٠٠٠
١٣٠٠٠٠
١٣١٠٠٠
١٣٢٠٠٠
١٣٣٠٠٠
١٣٤٠٠٠
١٣٥٠٠٠
١٣٦٠٠٠
١٣٧٠٠٠
١٣٨٠٠٠
١٣٩٠٠٠
١٤٠٠٠٠
١٤١٠٠٠
١٤٢٠٠٠
١٤٣٠٠٠
١٤٤٠٠٠
١٤٥٠٠٠
١٤٦٠٠٠
١٤٧٠٠٠
١٤٨٠٠٠
١٤٩٠٠٠
١٥٠٠٠٠
١٥١٠٠٠
١٥٢٠٠٠
١٥٣٠٠٠
١٥٤٠٠٠
١٥٥٠٠٠
١٥٦٠٠٠
١٥٧٠٠٠
١٥٨٠٠٠
١٥٩٠٠٠
١٦٠٠٠٠
١٦١٠٠٠
١٦٢٠٠٠
١٦٣٠٠٠
١٦٤٠٠٠
١٦٥٠٠٠
١٦٦٠٠٠
١٦٧٠٠٠
١٦٨٠٠٠
١٦٩٠٠٠
١٧٠٠٠٠
١٧١٠٠٠
١٧٢٠٠٠
١٧٣٠٠٠
١٧٤٠٠٠
١٧٥٠٠٠
١٧٦٠٠٠
١٧٧٠٠٠
١٧٨٠٠٠
١٧٩٠٠٠
١٨٠٠٠٠
١٨١٠٠٠
١٨٢٠٠٠
١٨٣٠٠٠
١٨٤٠٠٠
١٨٥٠٠٠
١٨٦٠٠٠
١٨٧٠٠٠
١٨٨٠٠٠
١٨٩٠٠٠
١٩٠٠٠٠
١٩١٠٠٠
١٩٢٠٠٠
١٩٣٠٠٠
١٩٤٠٠٠
١٩٥٠٠٠
١٩٦٠٠٠
١٩٧٠٠٠
١٩٨٠٠٠
١٩٩٠٠٠
٢٠٠٠٠٠
٢٠١٠٠٠
٢٠٢٠٠٠
٢٠٣٠٠٠
٢٠٤٠٠٠
٢٠٥٠٠٠
٢٠٦٠٠٠
٢٠٧٠٠٠
٢٠٨٠٠٠
٢٠٩٠٠٠
٢١٠٠٠٠
٢١١٠٠٠
٢١٢٠٠٠
٢١٣٠٠٠
٢١٤٠٠٠
٢١٥٠٠٠
٢١٦٠٠٠
٢١٧٠٠٠
٢١٨٠٠٠
٢١٩٠٠٠
٢٢٠٠٠٠
٢٢١٠٠٠
٢٢٢٠٠٠
٢٢٣٠٠٠
٢٢٤٠٠٠
٢٢٥٠٠٠
٢٢٦٠٠٠
٢٢٧٠٠٠
٢٢٨٠٠٠
٢٢٩٠٠٠
٢٣٠٠٠٠
٢٣١٠٠٠
٢٣٢٠٠٠
٢٣٣٠٠٠
٢٣٤٠٠٠
٢٣٥٠٠٠
٢٣٦٠٠٠
٢٣٧٠٠٠
٢٣٨٠٠٠
٢٣٩٠٠٠
٢٤٠٠٠٠
٢٤١٠٠٠
٢٤٢٠٠٠
٢٤٣٠٠٠
٢٤٤٠٠٠
٢٤٥٠٠٠
٢٤٦٠٠٠
٢٤٧٠٠٠
٢٤٨٠٠٠
٢٤٩٠٠٠
٢٥٠٠٠٠
٢٥١٠٠٠
٢٥٢٠٠٠
٢٥٣٠٠٠
٢٥٤٠٠٠
٢٥٥٠٠٠
٢٥٦٠٠٠
٢٥٧٠٠٠
٢٥٨٠٠٠
٢٥٩٠٠٠
٢٦٠٠٠٠
٢٦١٠٠٠
٢٦٢٠٠٠
٢٦٣٠٠٠
٢٦٤٠٠٠
٢٦٥٠٠٠
٢٦٦٠٠٠
٢٦٧٠٠٠
٢٦٨٠٠٠
٢٦٩٠٠٠
٢٧٠٠٠٠
٢٧١٠٠٠
٢٧٢٠٠٠
٢٧٣٠٠٠
٢٧٤٠٠٠
٢٧٥٠٠٠
٢٧٦٠٠٠
٢٧٧٠٠٠
٢٧٨٠٠٠
٢٧٩٠٠٠
٢٨٠٠٠٠
٢٨١٠٠٠
٢٨٢٠٠٠
٢٨٣٠٠٠
٢٨٤٠٠٠
٢٨٥٠٠٠
٢٨٦٠٠٠
٢٨٧٠٠٠
٢٨٨٠٠٠
٢٨٩٠٠٠
٢٩٠٠٠٠
٢٩١٠٠٠
٢٩٢٠٠٠
٢٩٣٠٠٠
٢٩٤٠٠٠
٢٩٥٠٠٠
٢٩٦٠٠٠
٢٩٧٠٠٠
٢٩٨٠٠٠
٢٩٩٠٠٠
٣٠٠٠٠٠
٣٠١٠٠٠
٣٠٢٠٠٠
٣٠٣٠٠٠
٣٠٤٠٠٠
٣٠٥٠٠٠
٣٠٦٠٠٠
٣٠٧٠٠٠
٣٠٨٠٠٠
٣٠٩٠٠٠
٣١٠٠٠٠
٣١١٠٠٠
٣١٢٠٠٠
٣١٣٠٠٠
٣١٤٠٠٠
٣١٥٠٠٠
٣١٦٠٠٠
٣١٧٠٠٠
٣١٨٠٠٠
٣١٩٠٠٠
٣٢٠٠٠٠
٣٢١٠٠٠
٣٢٢٠٠٠
٣٢٣٠٠٠
٣٢٤٠٠٠
٣٢٥٠٠٠
٣٢٦٠٠٠
٣٢٧٠٠٠
٣٢٨٠٠٠
٣٢٩٠٠٠
٣٣٠٠٠٠
٣٣١٠٠٠
٣٣٢٠٠٠
٣٣٣٠٠٠
٣٣٤٠٠٠
٣٣٥٠٠٠
٣٣٦٠٠٠
٣٣٧٠٠٠
٣٣٨٠٠٠
٣٣٩٠٠٠
٣٤٠٠٠٠
٣٤١٠٠٠
٣٤٢٠٠٠
٣٤٣٠٠٠
٣٤٤٠٠٠
٣٤٥٠٠٠
٣٤٦٠٠٠
٣٤٧٠٠٠
٣٤٨٠٠٠
٣٤٩٠٠٠
٣٥٠٠٠٠
٣٥١٠٠٠
٣٥٢٠٠٠
٣٥٣٠٠٠
٣٥٤٠٠٠
٣٥٥٠٠٠
٣٥٦٠٠٠
٣٥٧٠٠٠
٣٥٨٠٠٠
٣٥٩٠٠٠
٣٦٠٠٠٠
٣٦١٠٠٠
٣٦٢٠٠٠
٣٦٣٠٠٠
٣٦٤٠٠٠
٣٦٥٠٠٠
٣٦٦٠٠٠
٣٦٧٠٠٠
٣٦٨٠٠٠
٣٦٩٠٠٠
٣٧٠٠٠٠
٣٧١٠٠٠
٣٧٢٠٠٠
٣٧٣٠٠٠
٣٧٤٠٠٠
٣٧٥٠٠٠
٣٧٦٠٠٠
٣٧٧٠٠٠
٣٧٨٠٠٠
٣٧٩٠٠٠
٣٨٠٠٠٠
٣٨١٠٠٠
٣٨٢٠٠٠
٣٨٣٠٠٠
٣٨٤٠٠٠
٣٨٥٠٠٠
٣٨٦٠٠٠
٣٨٧٠٠٠
٣٨٨٠٠٠
٣٨٩٠٠٠
٣٩٠٠٠٠
٣٩١٠٠٠
٣٩٢٠٠٠
٣٩٣٠٠٠
٣٩٤٠٠٠
٣٩٥٠٠٠
٣٩٦٠٠٠
٣٩٧٠٠٠
٣٩٨٠٠٠
٣٩٩٠٠٠
٤٠٠٠٠٠
٤٠١٠٠٠
٤٠٢٠٠٠
٤٠٣٠٠٠
٤٠٤٠٠٠
٤٠٥٠٠٠
٤٠٦٠٠٠
٤٠٧٠٠٠
٤٠٨٠٠٠
٤٠٩٠٠٠
٤١٠٠٠٠
٤١١٠٠٠
٤١٢٠٠٠
٤١٣٠٠٠
٤١٤٠٠٠
٤١٥٠٠٠
٤١٦٠٠٠
٤١٧٠٠٠
٤١٨٠٠٠
٤١٩٠٠٠
٤٢٠٠٠٠
٤٢١٠٠٠
٤٢٢٠٠٠
٤٢٣٠٠٠
٤٢٤٠٠٠
٤٢٥٠٠٠
٤٢٦٠٠٠
٤٢٧٠٠٠
٤٢٨٠٠٠
٤٢٩٠٠٠
٤٣٠٠٠٠
٤٣١٠٠٠
٤٣٢٠٠٠
٤٣٣٠٠٠
٤٣٤٠٠٠
٤٣٥٠٠٠
٤٣٦٠٠٠
٤٣٧٠٠٠
٤٣٨٠٠٠
٤٣٩٠٠٠
٤٤٠٠٠٠
٤٤١٠٠٠
٤٤٢٠٠٠
٤٤٣٠٠٠
٤٤٤٠٠٠
٤٤٥٠٠٠
٤٤٦٠٠٠
٤٤٧٠٠٠
٤٤٨٠٠٠
٤٤٩٠٠٠
٤٥٠٠٠٠
٤٥١٠٠٠
٤٥٢٠٠٠
٤٥٣٠٠٠
٤٥٤٠٠٠
٤٥٥٠٠٠
٤٥٦٠٠٠
٤٥٧٠٠٠
٤٥٨٠٠٠
٤٥٩٠٠٠
٤٦٠٠٠٠
٤٦١٠٠٠
٤٦٢٠٠٠
٤٦٣٠٠٠
٤٦٤٠٠٠
٤٦٥٠٠٠
٤٦٦٠٠٠
٤٦٧٠٠٠
٤٦٨٠٠٠
٤٦٩٠٠٠
٤٧٠٠٠٠
٤٧١٠٠٠
٤٧٢٠٠٠
٤٧٣٠٠٠
٤٧٤٠٠٠
٤٧٥٠٠٠
٤٧٦٠٠٠
٤٧٧٠٠٠
٤٧٨٠٠٠
٤٧٩٠٠٠
٤٨٠٠٠٠
٤٨١٠٠٠
٤٨٢٠٠٠
٤٨٣٠٠٠
٤٨٤٠٠٠
٤٨٥٠٠٠
٤٨٦٠٠٠
٤٨٧٠٠٠
٤٨٨٠٠٠
٤٨٩٠٠٠
٤٩٠٠٠٠
٤٩١٠٠٠
٤٩٢٠٠٠
٤٩٣٠٠٠
٤٩٤٠٠٠
٤٩٥٠٠٠
٤٩٦٠٠٠
٤٩٧٠٠٠
٤٩٨٠٠٠
٤٩٩٠٠٠
٥٠٠٠٠٠
٥٠١٠٠٠
٥٠٢٠٠٠
٥٠٣٠٠٠
٥٠٤٠٠٠
٥٠٥٠٠٠
٥٠٦٠٠٠
٥٠٧٠٠٠
٥٠٨٠٠٠
٥٠٩٠٠٠
٥١٠٠٠٠
٥١١٠٠٠
٥١٢٠٠٠
٥١٣٠٠٠
٥١٤٠٠٠
٥١٥٠٠٠
٥١٦٠٠٠
٥١٧٠٠٠
٥١٨٠٠٠
٥١٩٠٠٠
٥٢٠٠٠٠
٥٢١٠٠٠
٥٢٢٠٠٠
٥٢٣٠٠٠
٥٢٤٠٠٠
٥٢٥٠٠٠
٥٢٦٠٠٠
٥٢٧٠٠٠
٥٢٨٠٠٠
٥٢٩٠٠٠
٥٣٠٠٠٠
٥٣١٠٠٠
٥٣٢٠٠٠
٥٣٣٠٠٠
٥٣٤٠٠٠
٥٣٥٠٠٠
٥٣٦٠٠٠
٥٣٧٠٠٠
٥٣٨٠٠٠
٥٣٩٠٠٠
٥٤٠٠٠٠
٥٤١٠٠٠
٥٤٢٠٠٠
٥٤٣٠٠٠
٥٤٤٠٠٠
٥٤٥٠٠٠
٥٤٦٠٠٠
٥٤٧٠٠٠
٥٤٨٠٠٠
٥٤٩٠٠٠
٥٥٠٠٠٠
٥٥١٠٠٠
٥٥٢٠٠٠
٥٥٣٠٠٠
٥٥٤٠٠٠
٥٥٥٠٠٠
٥٥٦٠٠٠
٥٥٧٠٠٠
٥٥٨٠٠٠
٥٥٩٠٠٠
٥٦٠٠٠٠
٥٦١٠٠٠
٥٦٢٠٠٠
٥٦٣٠٠٠
٥٦٤٠٠٠
٥٦٥٠٠٠
٥٦٦٠٠٠
٥٦٧٠٠٠
٥٦٨٠٠٠
٥٦٩٠٠٠
٥٧٠٠٠٠
٥٧١٠٠٠
٥٧٢٠٠٠
٥٧٣٠٠٠
٥٧٤٠٠٠
٥٧٥٠٠٠
٥٧٦٠٠٠
٥٧٧٠٠٠
٥٧٨٠٠٠
٥٧٩٠٠٠
٥٨٠٠٠٠
٥٨١٠٠٠
٥٨٢٠٠٠
٥٨٣٠٠٠
٥٨٤٠٠٠
٥٨٥٠٠٠
٥٨٦٠٠٠
٥٨٧٠٠٠
٥٨٨٠٠٠
٥٨٩٠٠٠
٥٩٠٠٠٠
٥٩١٠٠٠
٥٩٢٠٠٠
٥٩٣٠٠٠
٥٩٤٠٠٠
٥٩٥٠٠٠
٥٩٦٠٠٠
٥٩٧٠٠٠
٥٩٨٠٠٠
٥٩٩٠٠٠
٦٠٠٠٠٠
٦٠١٠٠٠
٦٠٢٠٠٠
٦٠٣٠٠٠
٦٠٤٠٠٠
٦٠٥٠٠٠
٦٠٦٠٠٠
٦٠٧٠٠٠
٦٠٨٠٠٠
٦٠٩٠٠٠
٦١٠٠٠٠
٦١١٠٠٠
٦١٢٠٠٠
٦١٣٠٠٠
٦١٤٠٠٠
٦١٥٠٠٠
٦١٦٠٠٠
٦١٧٠٠٠
٦١٨٠٠٠
٦١٩٠٠٠
٦٢٠٠٠٠
٦٢١٠٠٠
٦٢٢٠٠٠
٦٢٣٠٠٠
٦٢٤٠٠٠
٦٢٥٠٠٠
٦٢٦٠٠٠
٦٢٧٠٠٠
٦٢٨٠٠٠
٦٢٩٠٠٠
٦٣٠٠٠٠
٦٣١٠٠٠
٦٣٢٠٠٠
٦٣٣٠٠٠
٦٣٤٠٠٠
٦٣٥٠٠٠
٦٣٦٠٠٠
٦٣٧٠٠٠
٦٣٨٠٠٠
٦٣٩٠٠٠
٦٤٠٠٠٠
٦٤١٠٠٠
٦٤٢٠٠٠
٦٤٣٠٠٠
٦٤٤٠٠٠
٦٤٥٠٠٠
٦٤٦٠٠٠
٦٤٧٠٠٠
٦٤٨٠٠٠
٦٤٩٠٠٠
٦٥٠٠٠٠
٦٥١٠٠٠
٦٥٢٠٠٠
٦٥٣٠٠٠
٦٥٤٠٠٠
٦٥٥٠٠٠
٦٥٦٠٠٠
٦٥٧٠٠٠
٦٥٨٠٠٠
٦٥٩٠٠٠
٦٦٠٠٠٠
٦٦١٠٠٠
٦٦٢٠٠٠
٦٦٣٠٠٠
٦٦٤٠٠٠
٦٦٥٠٠٠
٦٦٦٠٠٠
٦٦٧٠٠٠
٦٦٨٠٠٠
٦٦٩٠٠٠
٦٧٠٠٠٠
٦٧١٠٠٠
٦٧٢٠٠٠
٦٧٣٠٠٠
٦٧٤٠٠٠
٦٧٥٠٠٠
٦٧٦٠٠٠
٦٧٧٠٠٠
٦٧٨٠٠٠
٦٧٩٠٠٠
٦٨٠٠٠٠
٦٨١٠٠٠
٦٨٢٠٠٠
٦٨٣٠٠٠
٦٨٤٠٠٠
٦٨٥٠٠٠
٦٨٦٠٠٠
٦٨٧٠٠٠
٦٨٨٠٠٠
٦٨٩٠٠٠
٦٩٠٠٠٠
٦٩١٠٠٠
٦٩٢٠٠٠
٦٩٣٠٠٠
٦٩٤٠٠٠
٦٩٥٠٠٠
٦٩٦٠٠٠
٦٩٧٠٠٠
٦٩٨٠٠٠
٦٩٩٠٠٠
٧٠٠٠٠٠
٧٠١٠٠٠
٧٠٢٠٠٠
٧٠٣٠٠٠
٧٠٤٠٠٠
٧٠٥٠٠٠
٧٠٦٠٠٠
٧٠٧٠٠٠
٧٠٨٠٠٠
٧٠٩٠٠٠
٧١٠٠٠٠
٧١١٠٠٠
٧١٢٠٠٠
٧١٣٠٠٠
٧١٤٠٠٠
٧١٥٠٠٠
٧١٦٠٠٠
٧١٧٠٠٠
٧١٨٠٠٠
٧١٩٠٠٠
٧٢٠٠٠٠
٧٢١٠٠٠
٧٢٢٠٠٠
٧٢٣٠٠٠
٧٢٤٠٠٠
٧٢٥٠٠٠
٧٢٦٠٠٠
٧٢٧٠٠٠
٧٢٨٠٠٠
٧٢٩٠٠٠
٧٣٠٠٠٠
٧٣١٠٠٠
٧٣٢٠٠٠
٧٣٣٠٠٠
٧٣٤٠٠٠
٧٣٥٠٠٠
٧٣٦٠٠٠
٧٣٧٠٠٠
٧٣٨٠٠٠
٧٣٩٠٠٠
٧٤٠٠٠٠
٧٤١٠٠٠
٧٤٢٠٠٠
٧٤٣٠٠٠
٧٤٤٠٠٠
٧٤٥٠٠٠
٧٤٦٠٠٠
٧٤٧٠٠٠
٧٤٨٠٠٠
٧٤٩٠٠٠
٧٥٠٠٠٠
٧٥١٠٠٠
٧٥٢٠٠٠
٧٥٣٠٠٠
٧٥٤٠٠٠
٧٥٥٠٠٠
٧٥٦٠٠٠
٧٥٧٠٠٠
٧٥٨٠٠٠
٧٥٩٠٠٠
٧٦٠٠٠٠
٧٦١٠٠٠
٧٦٢٠٠٠
٧٦٣٠٠٠
٧٦٤٠٠٠
٧٦٥٠٠٠
٧٦٦٠٠٠
٧٦٧٠٠٠
٧٦٨٠٠٠
٧٦٩٠٠٠
٧٧٠٠٠٠
٧٧١٠٠٠
٧٧٢٠٠٠
٧٧٣٠٠٠
٧٧٤٠٠٠
٧٧٥٠٠٠
٧٧٦٠٠٠
٧٧٧٠٠٠
٧٧٨٠٠٠
٧٧٩٠٠٠
٧٨٠٠٠٠
٧٨١٠٠٠
٧٨٢٠٠٠
٧٨٣٠٠٠
٧٨٤٠٠٠
٧٨٥٠٠٠
٧٨٦٠٠٠
٧٨٧٠٠٠
٧٨٨٠٠٠
٧٨٩٠٠٠
٧٩٠٠٠٠
٧٩١٠٠٠
٧٩٢٠٠٠
٧٩٣٠٠٠
٧٩٤٠٠٠
٧٩٥٠٠٠
٧٩٦٠٠٠
٧٩٧٠٠٠
٧٩٨٠٠٠
٧٩٩٠٠٠
٨٠٠٠٠٠
٨٠١٠٠٠
٨٠٢٠٠٠
٨٠٣٠٠٠
٨٠٤٠٠٠
٨٠٥٠٠٠
٨٠٦٠٠٠
٨٠٧٠٠٠
٨٠٨٠٠٠
٨٠٩٠٠٠
٨١٠٠٠٠
٨١١٠٠٠
٨١٢٠٠٠
٨١٣٠٠٠
٨١٤٠٠٠
٨١٥٠٠٠
٨١٦٠٠٠
٨١٧٠٠٠
٨١٨٠٠٠
٨١٩٠٠٠
٨٢٠٠٠٠
٨٢١٠٠٠
٨٢٢٠٠٠
٨٢٣٠٠٠
٨٢٤٠٠٠
٨٢٥٠٠٠
٨٢٦٠٠٠
٨٢٧٠٠٠
٨٢٨٠٠٠
٨٢٩٠٠٠
٨٣٠٠٠٠
٨٣١٠٠٠
٨٣٢٠٠٠
٨٣٣٠٠٠
٨٣٤٠٠٠
٨٣٥٠٠٠
٨٣٦٠٠٠
٨٣٧٠٠٠
٨٣٨٠٠٠
٨٣٩٠٠٠
٨٤٠٠٠٠
٨٤١٠٠٠
٨٤٢٠٠٠
٨٤٣٠٠٠
٨٤٤٠٠٠
٨٤٥٠٠٠
٨٤٦٠٠٠
٨٤٧٠٠٠
٨٤٨٠٠٠
٨٤٩٠٠٠
٨٥٠٠٠٠
٨٥١٠٠٠
٨٥٢٠٠٠
٨٥٣٠٠٠
٨٥٤٠٠٠
٨٥٥٠٠٠
٨٥٦٠٠٠
٨٥٧٠٠٠
٨٥٨٠٠٠
٨٥٩٠٠٠
٨٦٠٠٠٠
٨٦١٠٠٠
٨٦٢٠٠٠
٨٦٣٠٠٠
٨٦٤٠٠٠
٨٦٥٠٠٠
٨٦٦٠٠٠
٨٦٧٠٠٠
٨٦٨٠٠٠
٨٦٩٠٠٠
٨٧٠٠٠٠
٨٧١٠٠٠
٨٧٢٠٠٠
٨٧٣٠٠٠
٨٧٤٠٠٠
٨٧٥٠٠٠
٨٧٦٠٠٠
٨٧٧٠٠٠
٨٧٨٠٠٠
٨٧٩٠٠٠
٨٨٠٠٠٠
٨٨١٠٠٠
٨٨٢٠٠٠
٨٨٣٠٠٠
٨٨٤٠٠٠
٨٨٥٠٠٠
٨٨٦٠٠٠
٨٨٧٠٠٠
٨٨٨٠٠٠
٨٨٩٠٠٠
٨٩٠٠٠٠
٨٩١٠٠٠
٨٩٢٠٠٠
٨٩٣٠٠٠
٨٩٤٠٠٠
٨٩٥٠٠٠
٨٩٦٠٠٠
٨٩٧٠٠٠
٨٩٨٠٠٠
٨٩٩٠٠٠
٩٠٠٠٠٠
٩٠١٠٠٠
٩٠٢٠٠٠
٩٠٣٠٠٠
٩٠٤٠٠٠
٩٠٥٠٠٠
٩٠٦٠٠٠
٩٠٧٠٠٠
٩٠٨٠٠٠
٩٠٩٠٠٠
٩١٠٠٠٠
٩١١٠٠٠
٩١٢٠٠٠
٩١٣٠٠٠
٩١٤٠٠٠
٩١٥٠٠٠
٩١٦٠٠٠
٩١٧٠٠٠
٩١٨٠٠٠
٩١٩٠٠٠
٩٢٠٠٠٠
٩٢١٠٠٠
٩٢٢٠٠٠
٩٢٣٠٠٠
٩٢٤٠٠٠
٩٢٥٠٠٠
٩٢٦٠٠٠
٩٢٧٠٠٠
٩٢٨٠٠٠
٩٢٩٠٠٠
٩٣٠٠٠٠
٩٣١٠٠٠
٩٣٢٠٠٠
٩٣٣٠٠٠
٩٣٤٠٠٠
٩٣٥٠٠٠
٩٣٦٠٠٠
٩٣٧٠٠٠
٩٣٨٠٠٠
٩٣٩٠٠٠
٩٤٠٠٠٠
٩٤١٠٠٠
٩٤٢٠٠٠
٩٤٣٠٠٠
٩٤٤٠٠٠
٩٤٥٠٠٠
٩٤٦٠٠٠
٩٤٧٠٠٠
٩٤٨٠٠٠
٩٤٩٠٠٠
٩٥٠٠٠٠
٩٥١٠٠٠
٩٥٢٠٠٠
٩٥٣٠٠٠
٩٥٤٠٠٠
٩٥٥٠٠٠
٩٥٦٠٠٠
٩٥٧٠٠٠
٩٥٨٠٠٠
٩٥٩٠٠٠
٩٦٠٠٠٠
٩٦١٠٠٠
٩٦٢٠٠٠
٩٦٣٠٠٠
٩٦٤٠٠٠
٩٦٥٠٠٠
٩٦٦٠٠٠
٩٦٧٠٠٠
٩٦٨٠٠٠
٩٦٩٠٠٠
٩٧٠٠٠٠
٩٧١٠٠٠
٩٧٢٠٠٠
٩٧٣٠٠٠
٩٧٤٠٠٠
٩٧٥٠٠٠
٩٧٦٠٠٠
٩٧٧٠٠٠
٩٧٨٠٠٠
٩٧٩٠٠٠
٩٨٠٠٠٠
٩٨١٠٠٠
٩٨٢٠٠٠
٩٨٣٠٠٠
٩٨٤٠٠٠
٩٨٥٠٠٠
٩٨٦٠٠٠
٩٨٧٠٠٠
٩٨٨٠٠٠
٩٨٩٠٠٠
٩٩٠٠٠٠
٩٩١٠٠٠
٩٩٢٠٠٠
٩٩٣٠٠٠
٩٩٤٠٠٠
٩٩٥٠٠٠
٩٩٦٠٠٠
٩٩٧٠٠٠
٩٩٨٠٠٠
٩٩٩٠٠٠
١٠٠٠٠٠
١٠١٠٠٠
١٠٢٠٠٠
١٠٣٠٠٠
١٠٤٠٠٠
١٠٥٠٠٠
١٠٦٠٠٠
١٠٧٠٠٠
١٠٨٠٠٠
١٠٩٠٠٠
١١٠٠٠٠
١١١٠٠٠
١١٢٠٠٠
١١٣٠٠٠
١١٤٠٠٠
١١٥٠٠٠
١١٦٠٠٠
١١٧٠٠٠
١١٨٠٠٠
١١٩٠٠٠
١٢٠٠٠٠
١٢١٠٠٠
١٢٢٠٠٠
١٢٣٠٠٠
١٢٤٠٠٠
١٢٥٠٠٠
١٢٦٠٠٠
١٢٧٠٠٠
١٢٨٠٠٠
١٢٩٠٠٠
١٣٠٠٠٠
١٣١٠٠٠
١٣٢٠٠٠
١٣٣٠٠٠
١٣٤٠٠٠
١٣٥٠

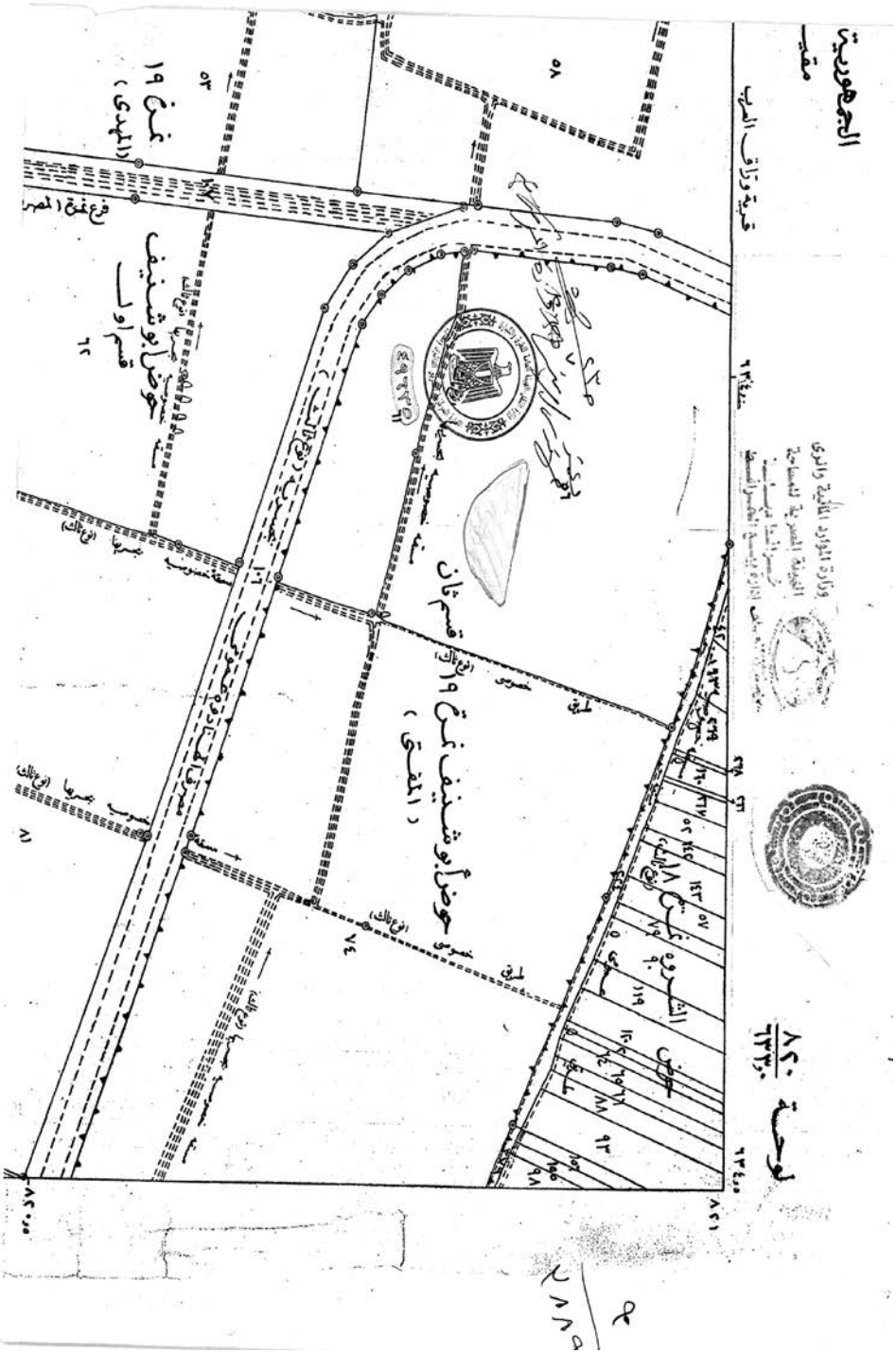
الجمهورية
قرية وزاق العرب
وزارة الموارد المائية والري
الهيئة المصرية للمساحة
لوحة ٨٢٠/٦٣٣٠
حوض أبو شنيف نمرة ١٩ قسم ثان
(المفتى)
حوض أبو شنيف نمرة ١٩ قسم أول
(المهدى)
فرع نفق المصرف


حوض المقطع نمرة ٢٠
ملاحظات الرسم
المرسوم وملون دائره باللون الاحمر هو الموقع المقترح لاقامه مشروع الاتوبيس الترددى فى نطاق محافظه الجيزه
رئيس مكتب الرسم
مدير عام مديريه المساحه بالجيزه
وزارة الرى
حدود الرى
المحافظات
المديريات
مصلحة المساحة المصرية
حدود المقطع
حدود الاحواض
حدود المديريات
حدود المراكز
حدود المدن
حدود القرى
مقياس الرسم ١:٢٥٠٠٠ بالمتر
مقياس الرسم ١:٢٥٠٠٠ بالمتر

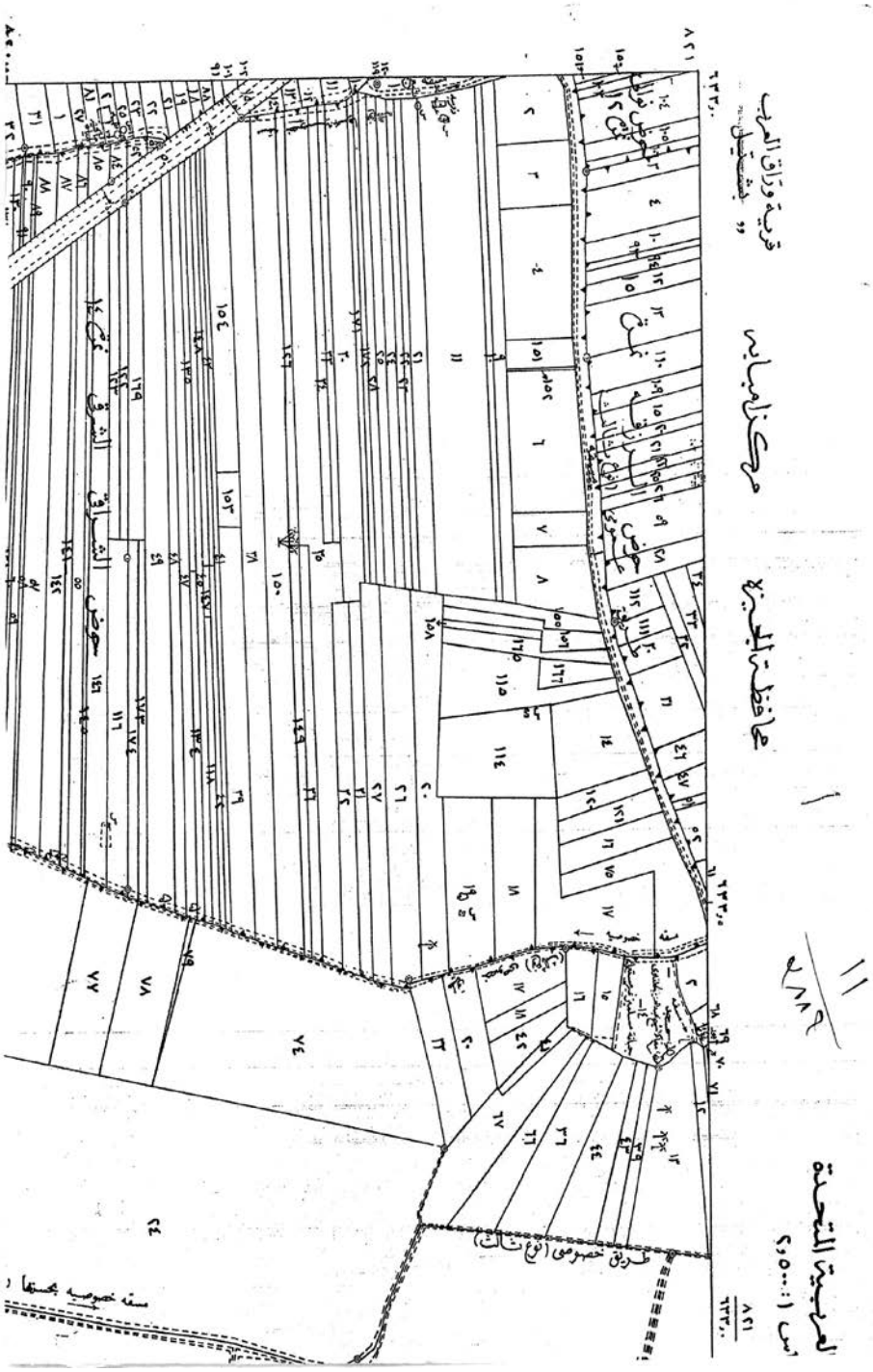
قرية وراق العرب
مركز امبابة
محافظة الجيزة
الجمهورية المتحدة
مقياس ١:٢,٥٠٠
طريق خصوصى (أقل من ٣ أمتار)
حوض الشراقى

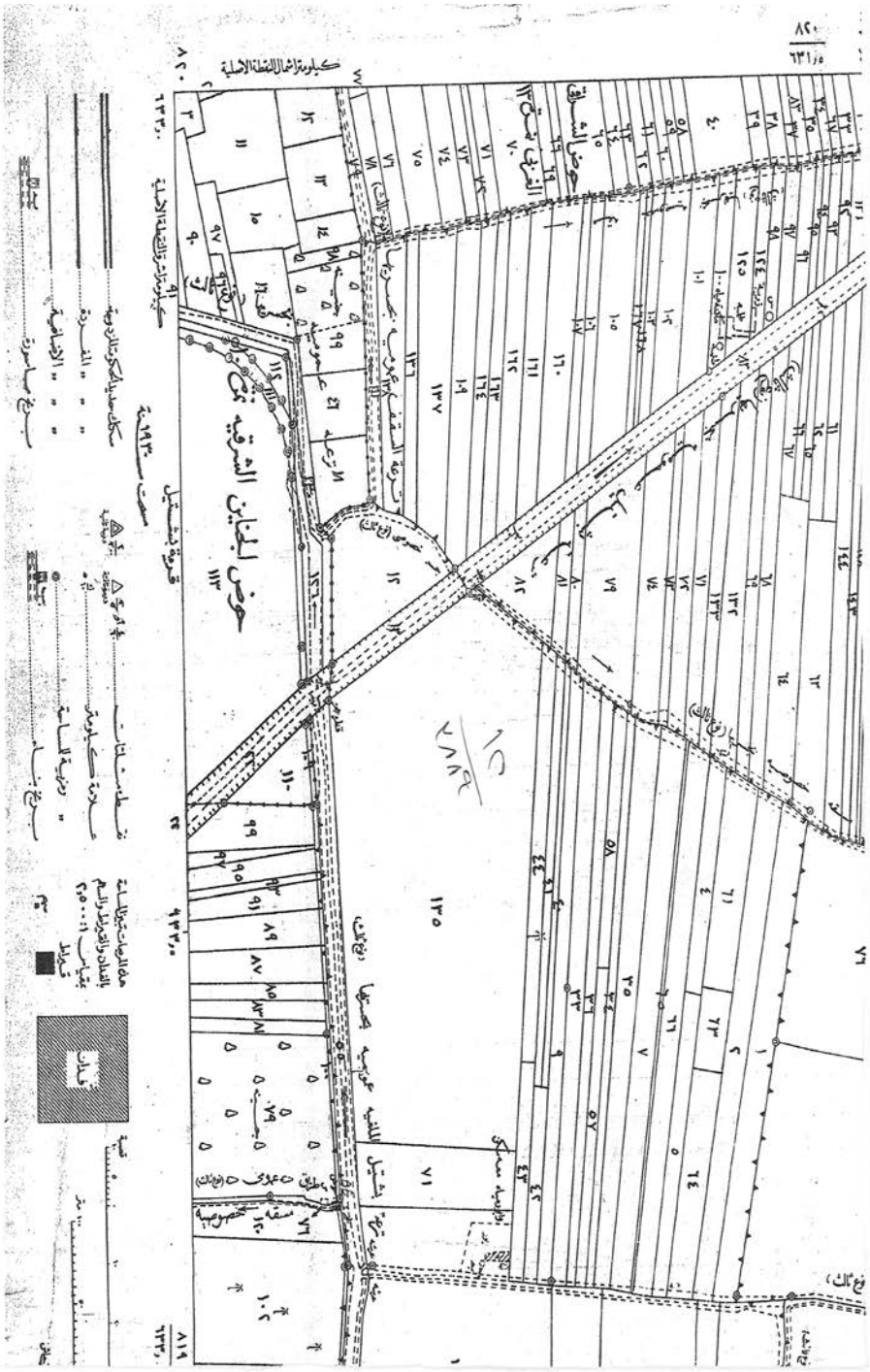
حوض البلاين الشرقية بنى
حوض الشاطئ الغربى بنى
قرية بشتيل
سنة ١٩٣٠م
كيلومتر ٢ من الطريق الزراعى
كيلومتر ٢ من الطريق الزراعى
كيلومتر ٢ من الطريق الزراعى

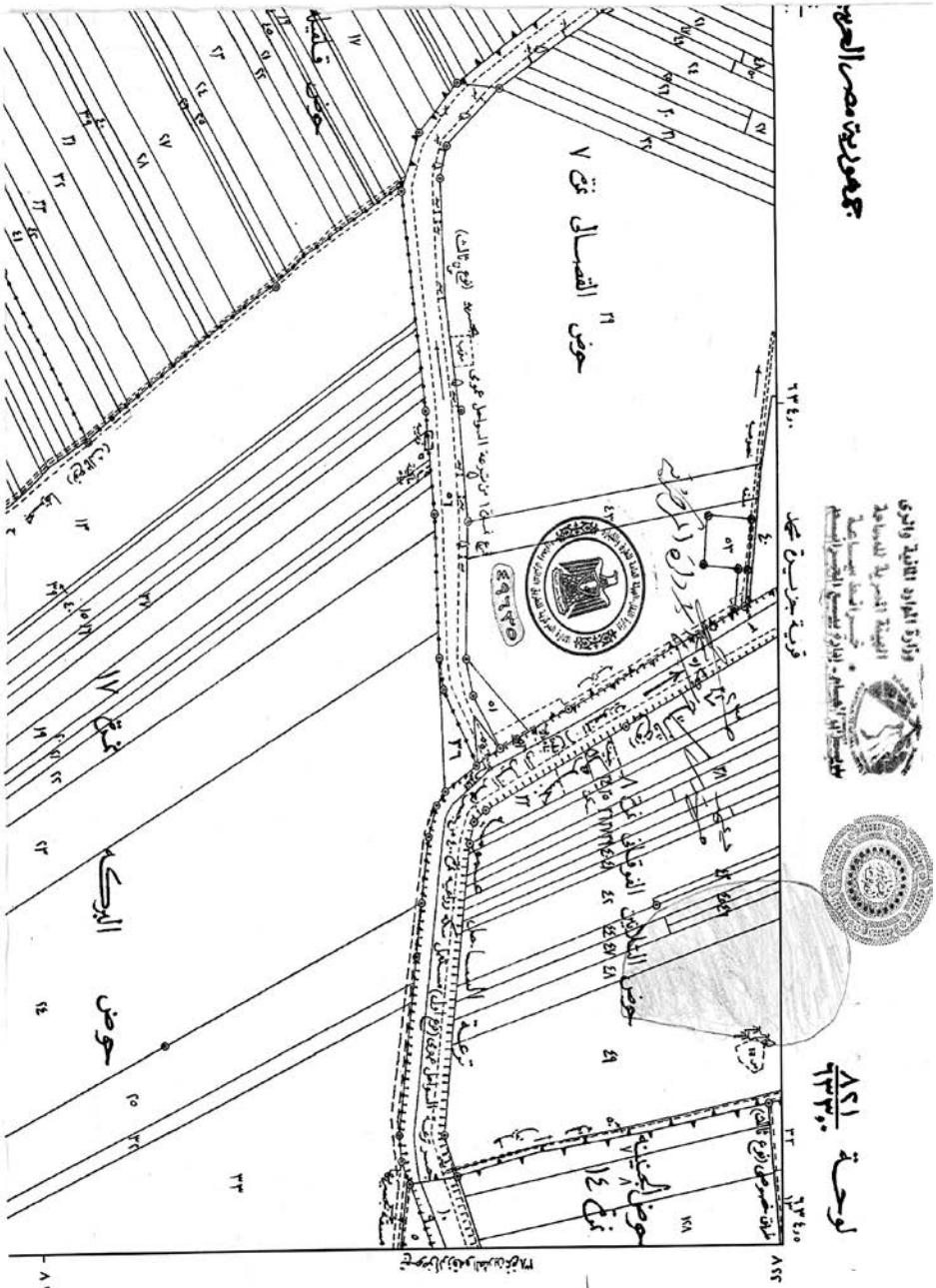
جمهورية مصر العربية
وزارة الموارد المائية والري
الهيئة المصرية للمساحة
قرية جزيرة محمد
حوض القصاصى نمرة ٧
حوض البركة
نمرة ١٧
حوض قلبيه
لوحة ٨٢١/٦٣٣٠
٦٣٤٠٠
٨٢١٠٠

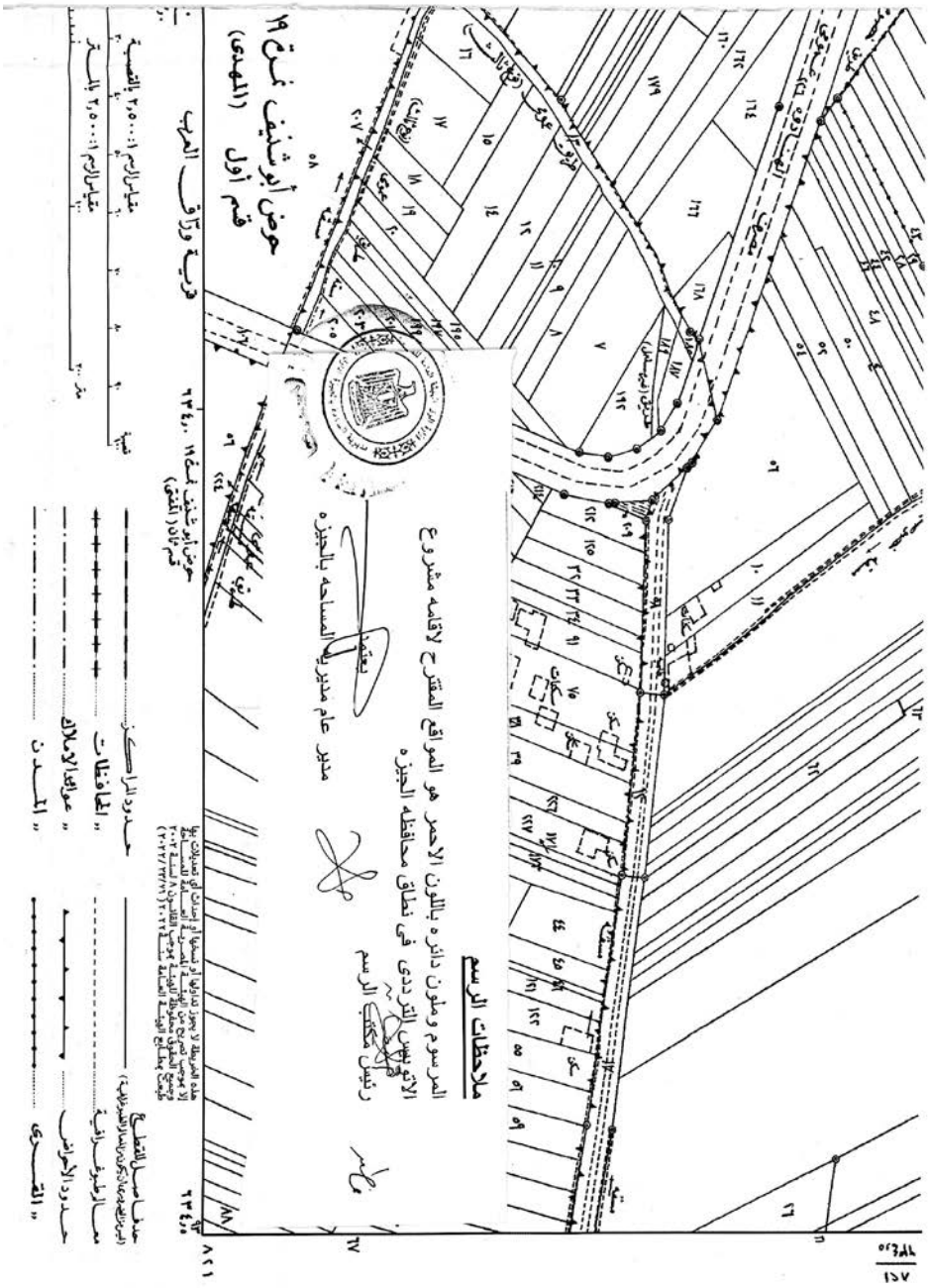
ملاحظات الرسم
المرسوم ملون دائره باللون الاحمر هو الموقع المقترح لاقامه مشروع
الاتوبيس الترددى فى نطاق محافظه الجيزه
رئيس مكتب الرسم
مدير عام مدير ايه المساحه بالجيزه
حوض أبوشنيف نمرة ١٩
(المهدى)
قسم أول
قرية وزاق العرب
حوض أبوشنيف نمرة ١٩
قسم ثان (الفتق)
٦٣٤,٠٠
حدود المركز
" المحافظات
" عواصم الاملاك
" المدن
حدود الاحواض
" القسمى
حدود الطبيعية
مقياس الرسم ١:٢٥٠٠٠ بالمتر

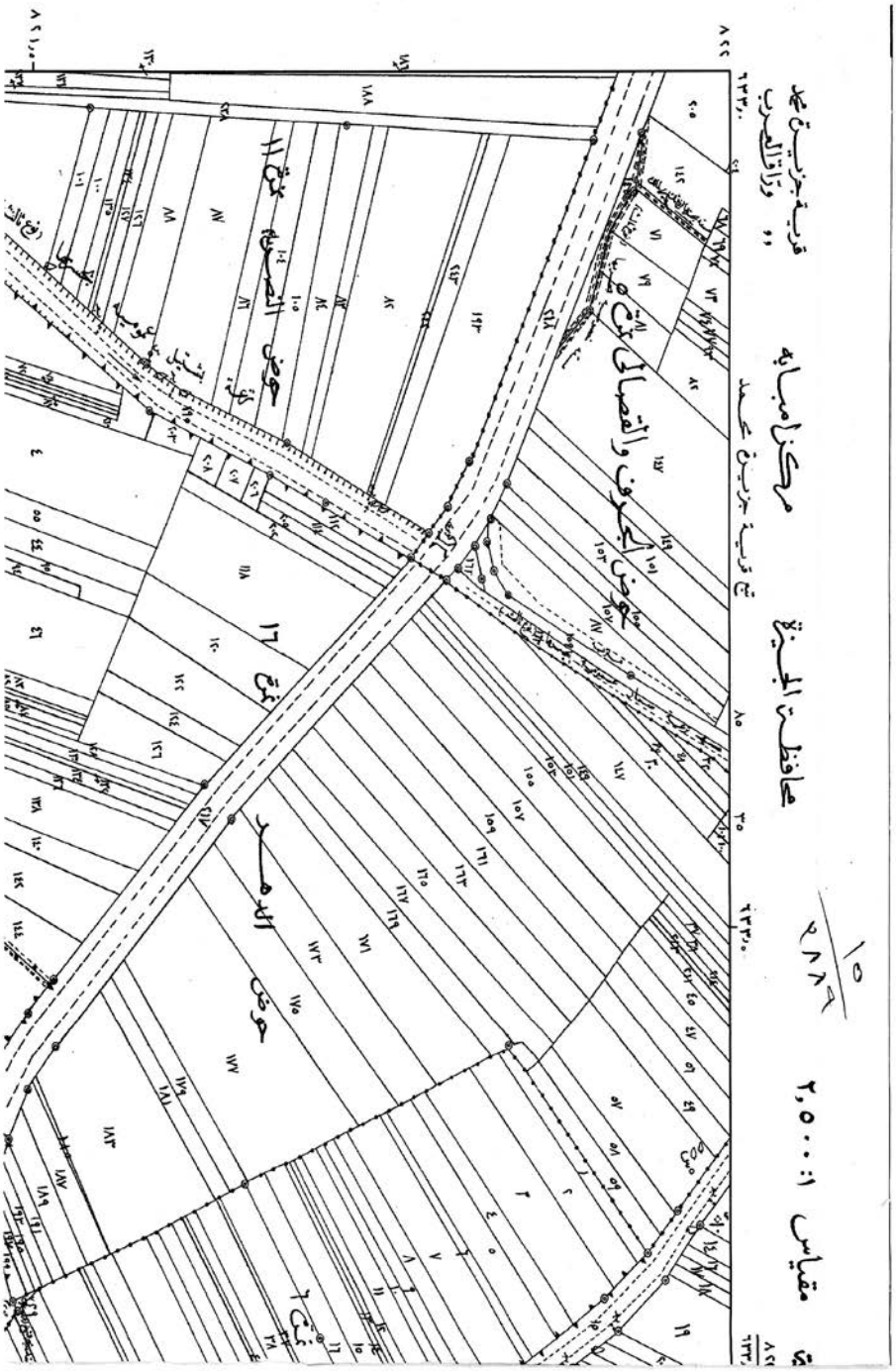
مركز امبابه
محافظة الجيزة
قرية جزيرة محمد
وزارة الري
مقياس ١:٢,٥٠٠
حوض الجرف والقصالى
حوض الصحراء
حوض الدهمر

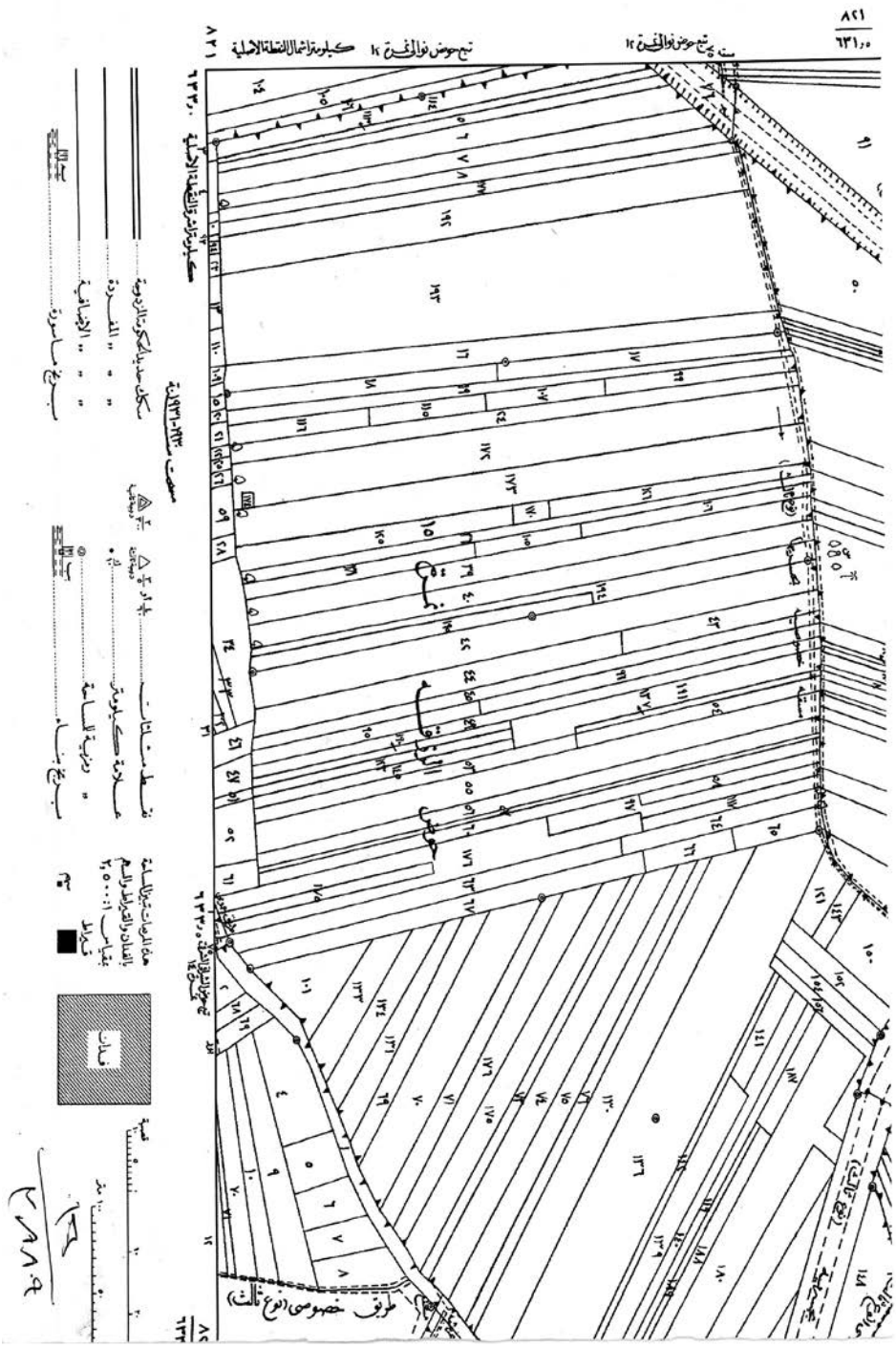
طريق خصوصى (نوع ثالث)
فدان
قيراط
سهم

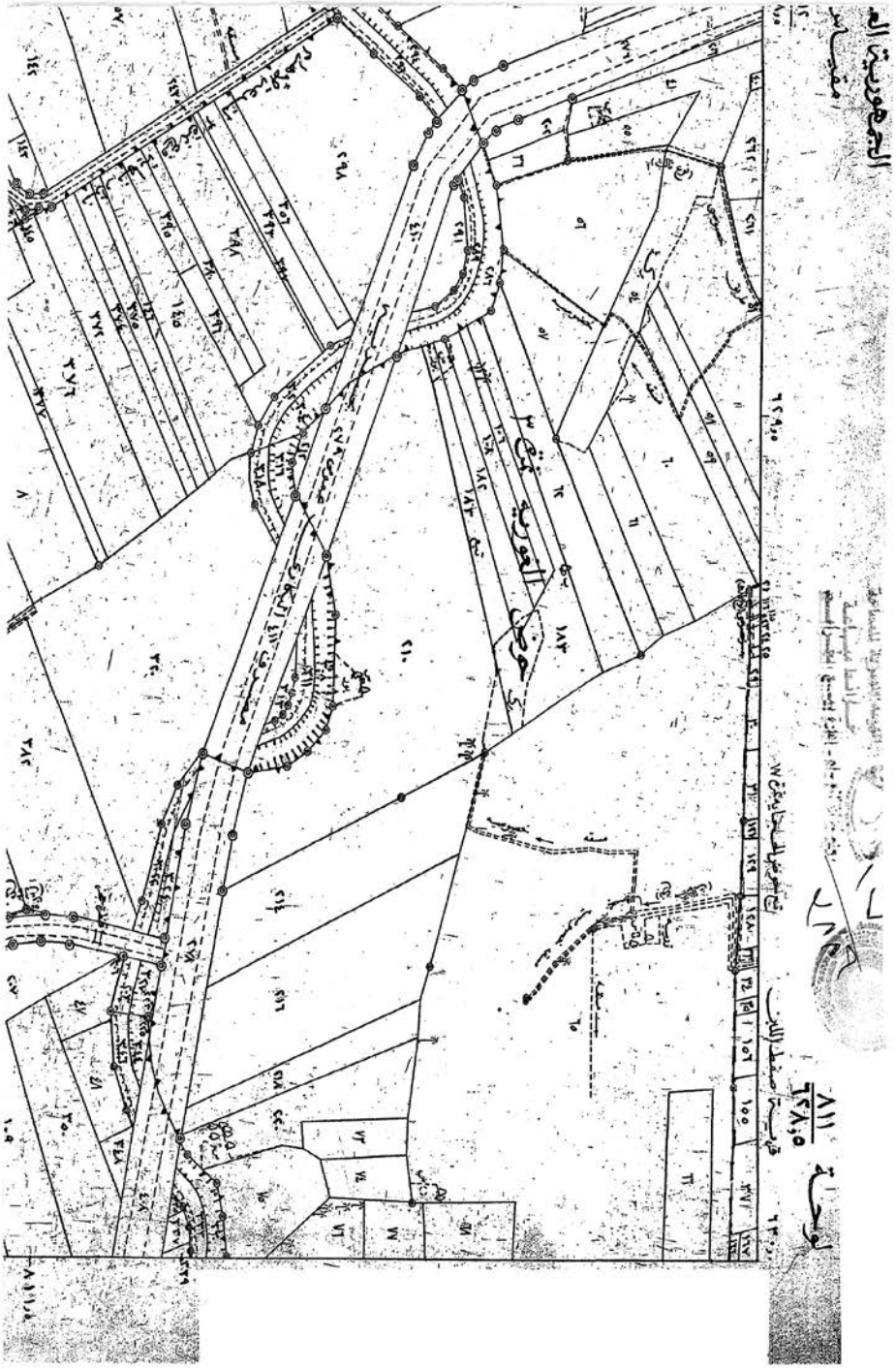

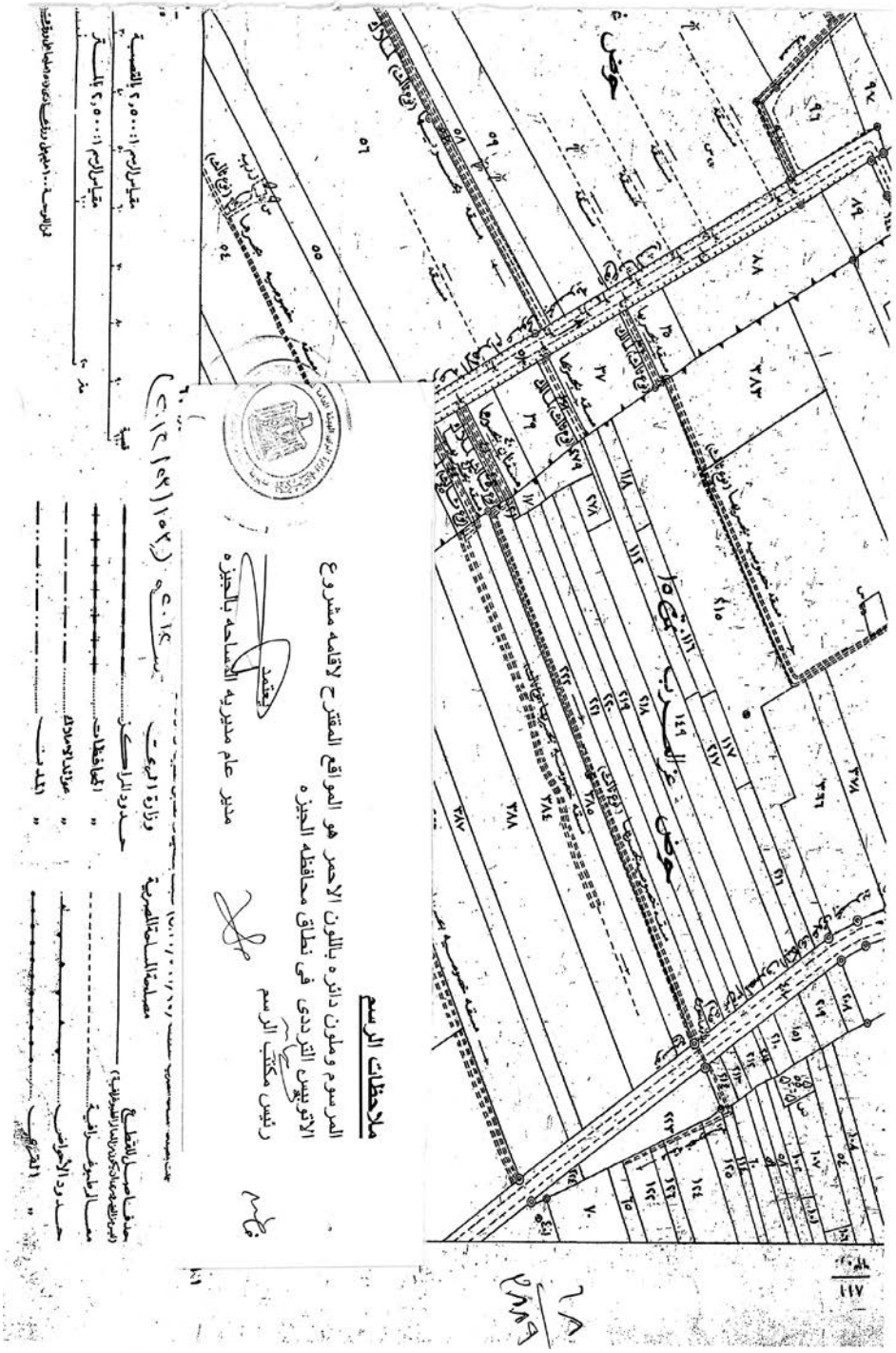
ملاحظات الرسم
المرسوم وملون دائره باللون الاحمر هو الموقع المقترح لاقامه مشروع الاتوبيس الترددى فى نطاق محافظه الجيزه
رئيس مكتب الرسم
مدير عام مديريه المساحه بالجيزه
وزارة الري
حدود الزمام
المحافظات
حوض عزالعرب
حوض

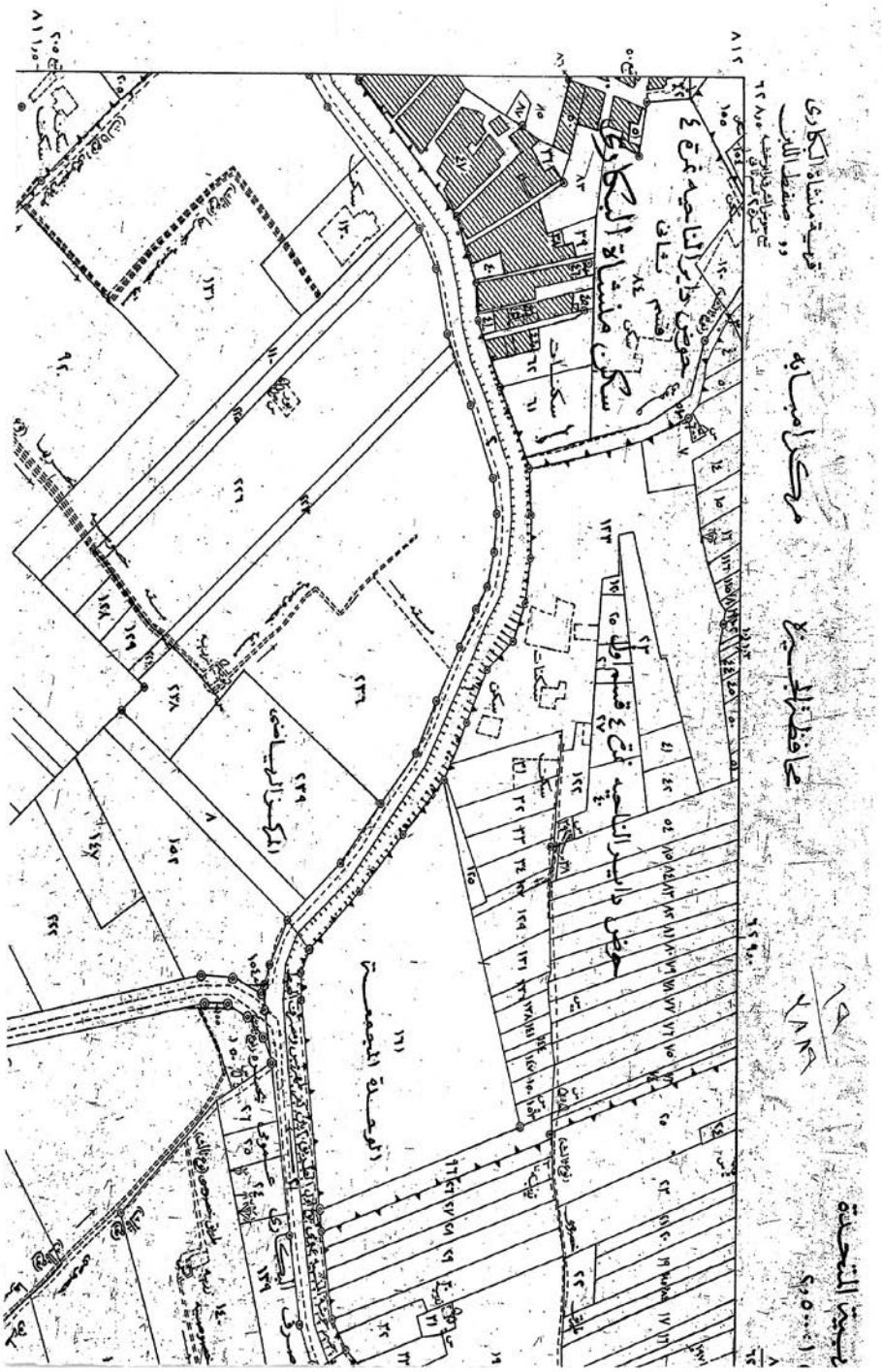
مركز امبابة
محافظة الجيزة
قرية منشاة البكارى
سكن منشاة البكارى
حوض دايرة الناحية نمرة ٤
حوض دايرة الناحية نمرة ٤ قسم أول
الوحدة المجمعة
المكس الياسنى
مرسى البكارى

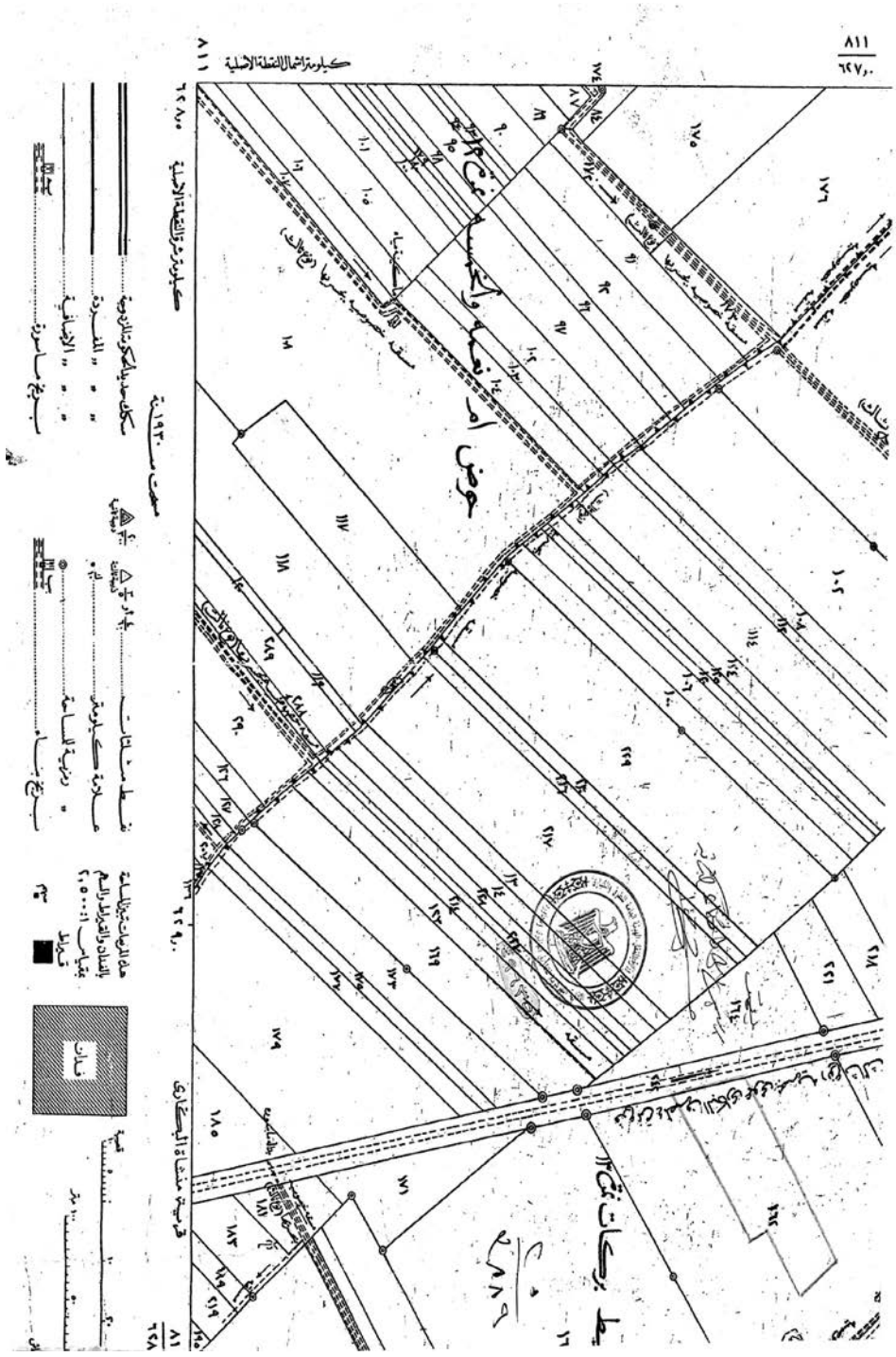
٨١١
٦٢٧٠٠
كليومتر اشمال النقطة الاصلية
٨١١
٦٢٨٠٠
كليومتر شرق النقطة الاصلية
مقياس ١٩٣٠ سنة
٦٢٩٠٠
قرية منشاة البكاري
٨١
٦٢٨
فضاء
٢٠٠٠٠:١

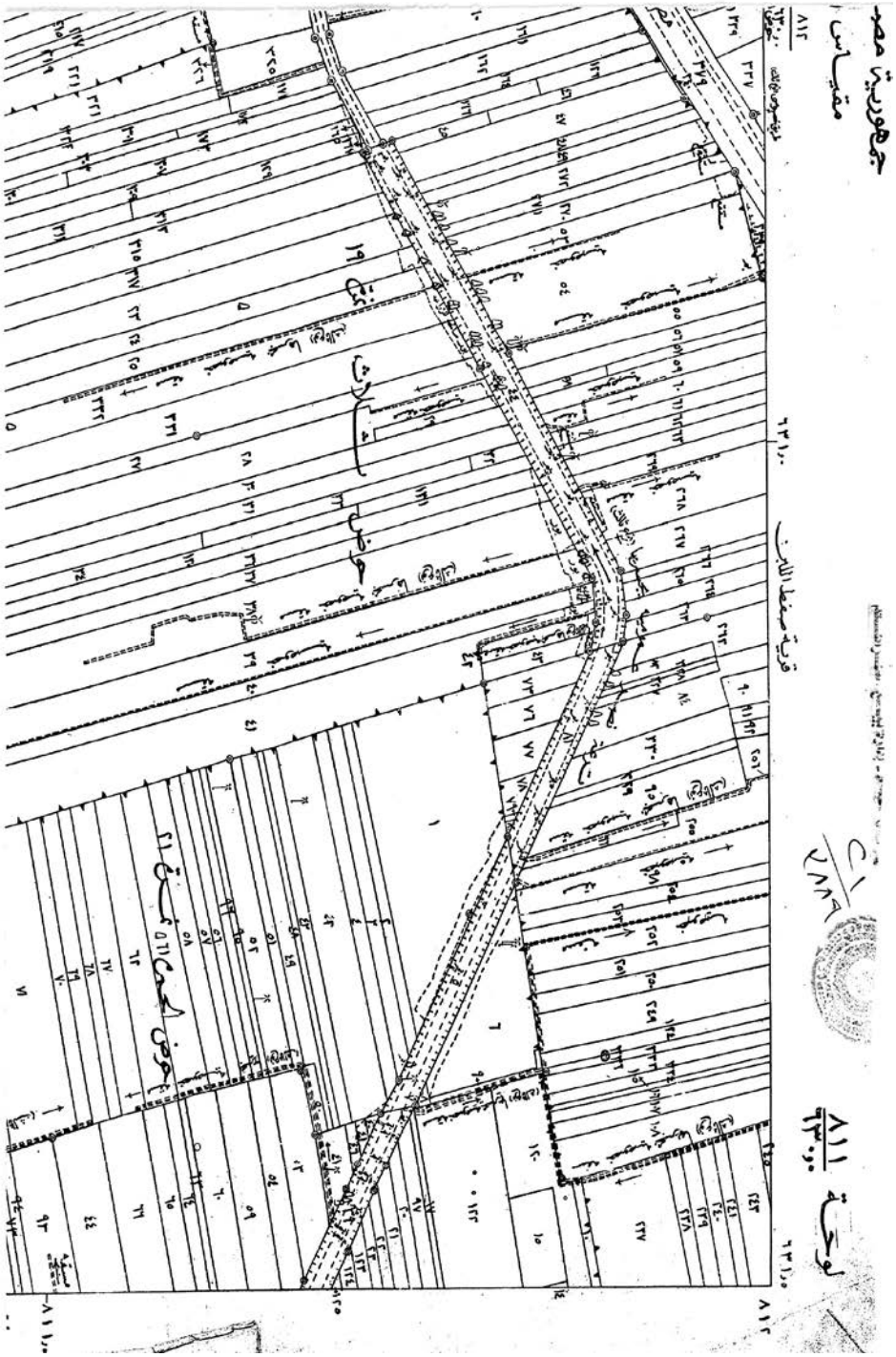
جمهورية مصر
مقياس
لوحة ٨١١/٦٣٠
قرية صفط اللبن
حوض الحمى ٥١١ ش ٢١

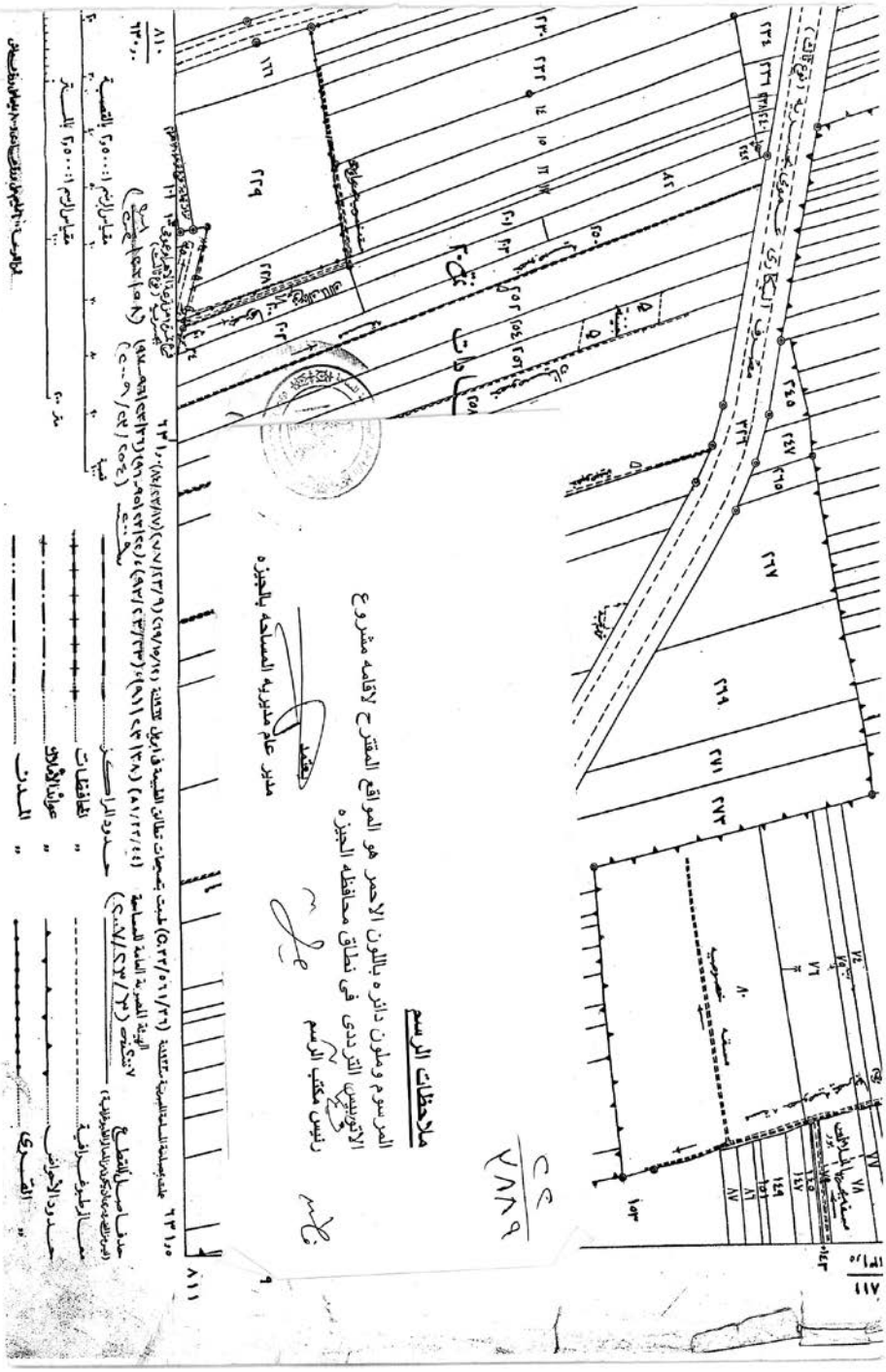
ملاحظات الرسم
المرسوم وملون دائره باللون الاحمر هو الموقع المقترح لاقامه مشروع الاتوبيس الترددى فى نطاق محافظه الجيزه
رئيس مكتب الرسم
مدير عام مديريه المساحه بالجيزه
٢٦٧
٢٦٩
٢٧١
٢٧٣
٢٢٩
١٦٦
٢٣٠
٢٣١
٢٣٢
٢٣٤
٢٣٦
٢٣٧
٢٣٥
٢٣٣
٢٣٢
٢٣١
٢٣٠
٢٣٩
٢٣٨
٢٣٧
٢٣٦
٢٣٥
٢٣٤
٢٣٣
٢٣٢
٢٣١
٢٣٠
٢٢٩
٢٢٨
٢٢٧
٢٢٦
٢٢٥
٢٢٤
٢٢٣
٢٢٢
٢٢١
٢٢٠
٢١٩
٢١٨
٢١٧
٢١٦
٢١٥
٢١٤
٢١٣
٢١٢
٢١١
٢١٠
٢٠٩
٢٠٨
٢٠٧
٢٠٦
٢٠٥
٢٠٤
٢٠٣
٢٠٢
٢٠١
٢٠٠
١٩٩
١٩٨
١٩٧
١٩٦
١٩٥
١٩٤
١٩٣
١٩٢
١٩١
١٩٠
١٨٩
١٨٨
١٨٧
١٨٦
١٨٥
١٨٤
١٨٣
١٨٢
١٨١
١٨٠
١٧٩
١٧٨
١٧٧
١٧٦
١٧٥
١٧٤
١٧٣
١٧٢
١٧١
١٧٠
١٦٩
١٦٨
١٦٧
١٦٦
١٦٥
١٦٤
١٦٣
١٦٢
١٦١
١٦٠
١٥٩
١٥٨
١٥٧
١٥٦
١٥٥
١٥٤
١٥٣
١٥٢
١٥١
١٥٠
١٤٩
١٤٨
١٤٧
١٤٦
١٤٥
١٤٤
١٤٣
١٤٢
١٤١
١٤٠
١٣٩
١٣٨
١٣٧
١٣٦
١٣٥
١٣٤
١٣٣
١٣٢
١٣١
١٣٠
١٢٩
١٢٨
١٢٧
١٢٦
١٢٥
١٢٤
١٢٣
١٢٢
١٢١
١٢٠
١١٩
١١٨
١١٧
١١٦
١١٥
١١٤
١١٣
١١٢
١١١
١١٠
١٠٩
١٠٨
١٠٧
١٠٦
١٠٥
١٠٤
١٠٣
١٠٢
١٠١
١٠٠
٩٩
٩٨
٩٧
٩٦
٩٥
٩٤
٩٣
٩٢
٩١
٩٠
٨٩
٨٨
٨٧
٨٦
٨٥
٨٤
٨٣
٨٢
٨١
٨٠
٧٩
٧٨
٧٧
٧٦
٧٥
٧٤
٧٣
٧٢
٧١
٧٠
٦٩
٦٨
٦٧
٦٦
٦٥
٦٤
٦٣
٦٢
٦١
٦٠
٥٩
٥٨
٥٧
٥٦
٥٥
٥٤
٥٣
٥٢
٥١
٥٠
٤٩
٤٨
٤٧
٤٦
٤٥
٤٤
٤٣
٤٢
٤١
٤٠
٣٩
٣٨
٣٧
٣٦
٣٥
٣٤
٣٣
٣٢
٣١
٣٠
٢٩
٢٨
٢٧
٢٦
٢٥
٢٤
٢٣
٢٢
٢١
٢٠
١٩
١٨
١٧
١٦
١٥
١٤
١٣
١٢
١١
١٠
٩
٨
٧
٦
٥
٤
٣
٢
١
٨١٠
٦٣٠,٠٠
٦٣١,٠٥
٨١١
٧٨٨٩

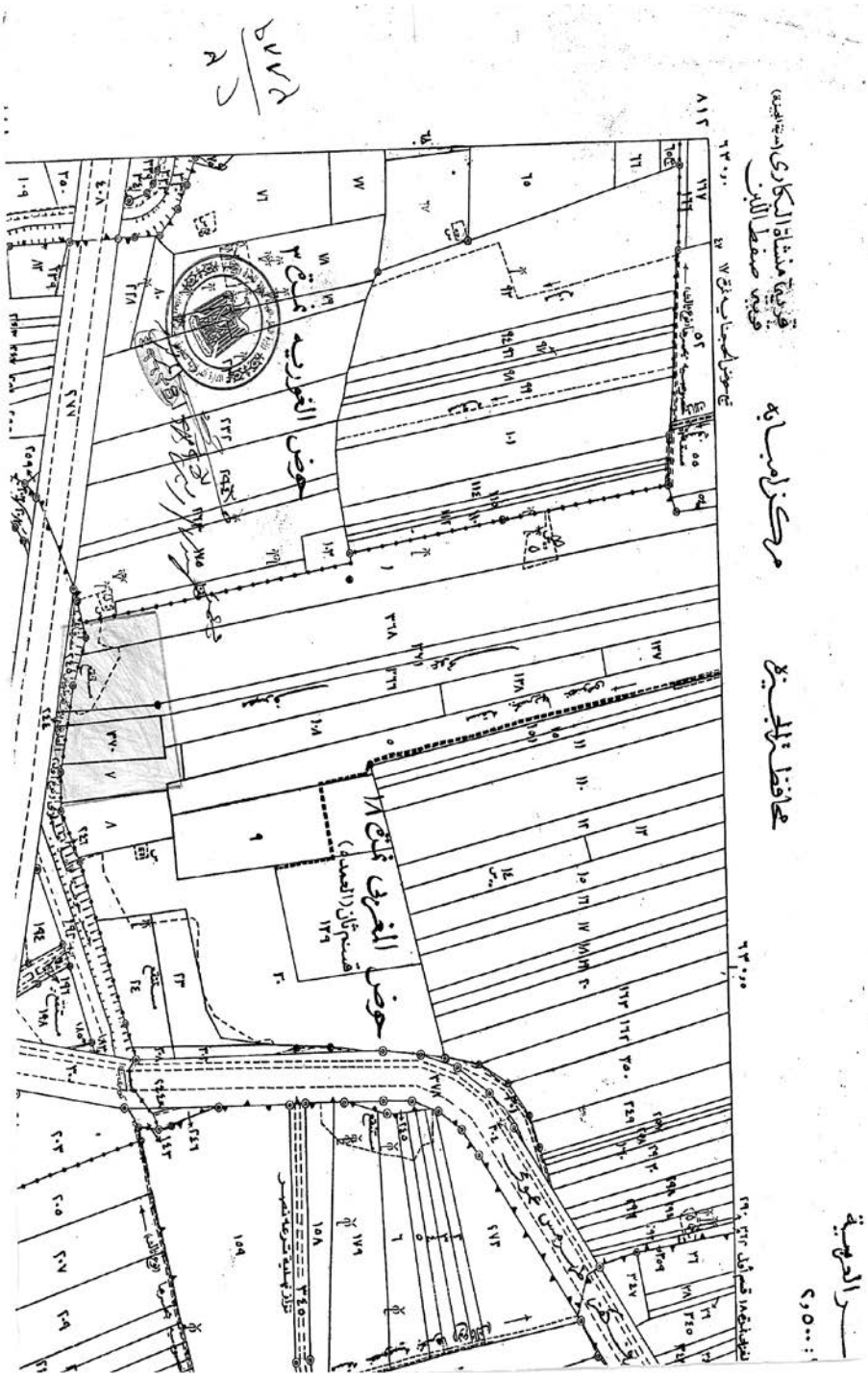
محافظة الجيزة
مركز امبابة
قرية منشاة البكارى (منشية)
قرية صفط اللبن
حوض الغورية نمرة ٣
حوض الغورية نمرة ١/١
قسيمة تاز (العدد) ١٢٩
مقياس الرسم ٢,٥٠٠:١

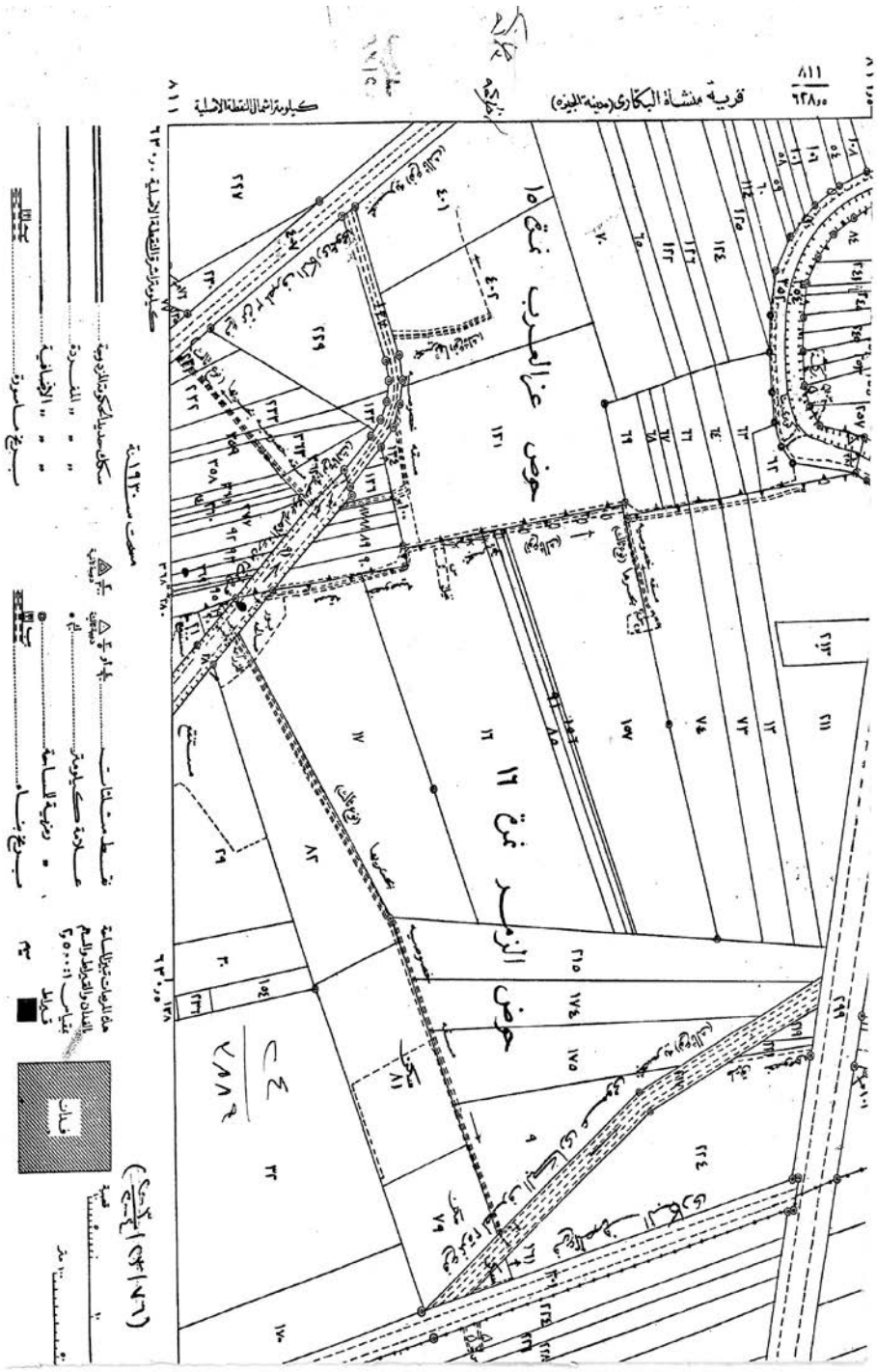
قرية منشأة البكارى (مدينة الجيزة)
حوض عنا العرب نمرة ١٥
حوض الزمر نمرة ١٦
كيلومتر اشمال النقطة الاصلية
مقياس الرسم ١:٥٠٠٠
قنال

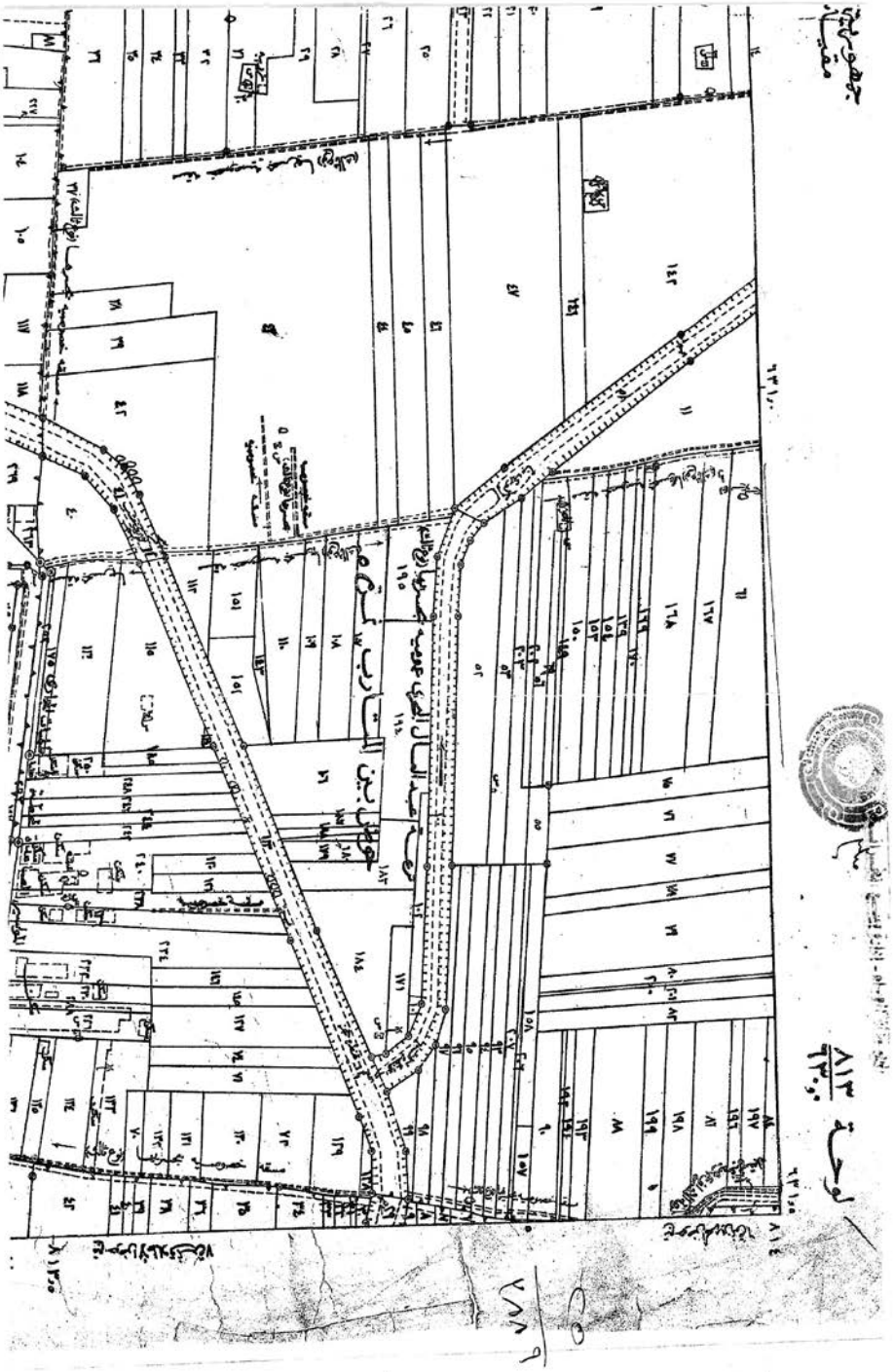

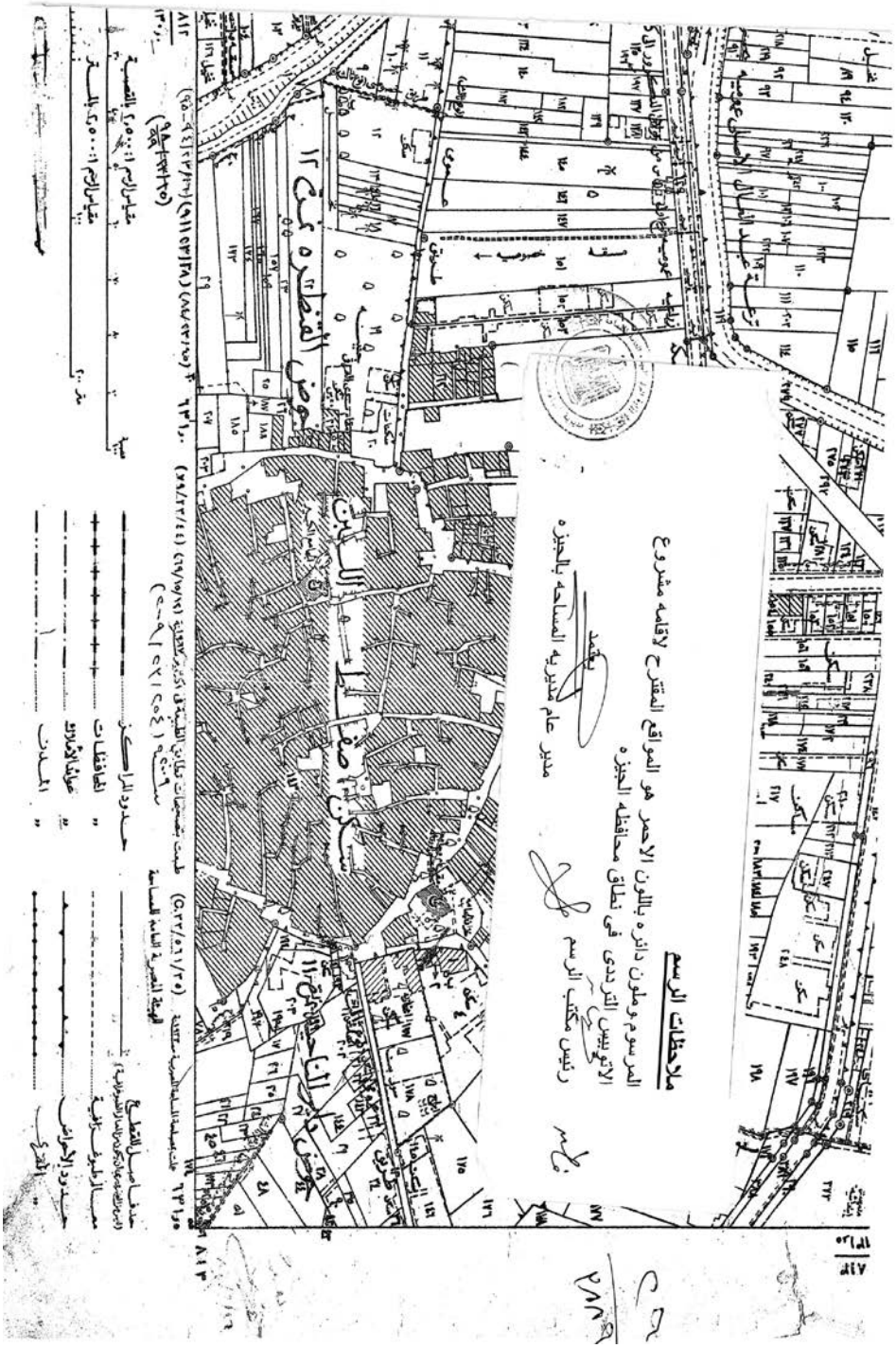
ملاحظات الرسم
المرسوم ومطبوع دائره باللون الاحمر هو الموقع المقترح لاقامه مشروع
الاتوبيس الترددى فى نطاق محافظه الجيزه
رئيس مكتب الرسم
مدير عام مديريه المساحه بالجيزه
حدود المحافظات
حدود الاحياء
حدود الاقسام
مقياس الرسم ١:٢٥٠٠ بالمتر
مقياس الرسم ١:٢٥٠٠ بالقصبة

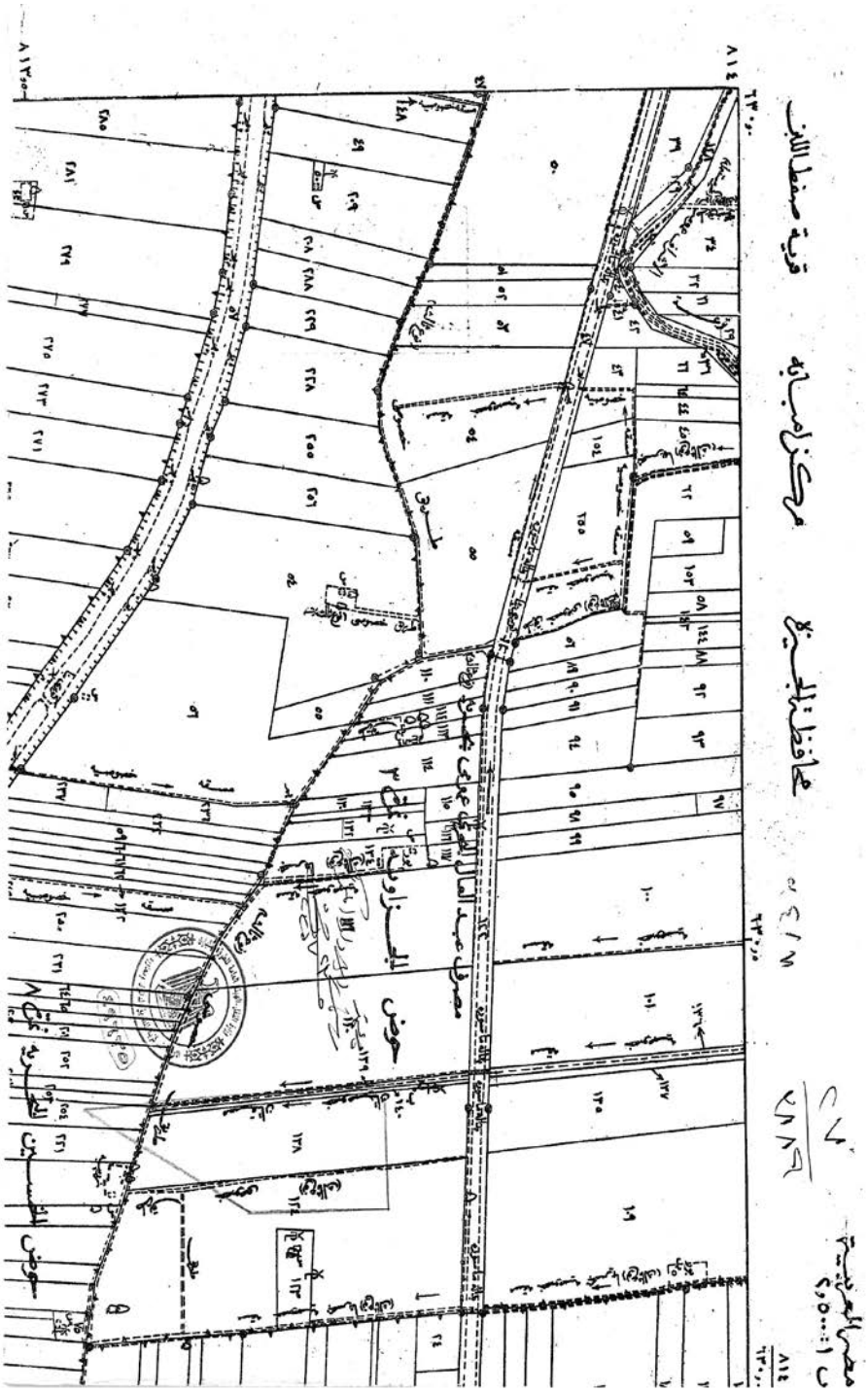
قرية صفط اللبن
مركز امبابة
محافظة الجيزة
مصرف عبد العال
حوض البلد زاوية
حوض الحسين

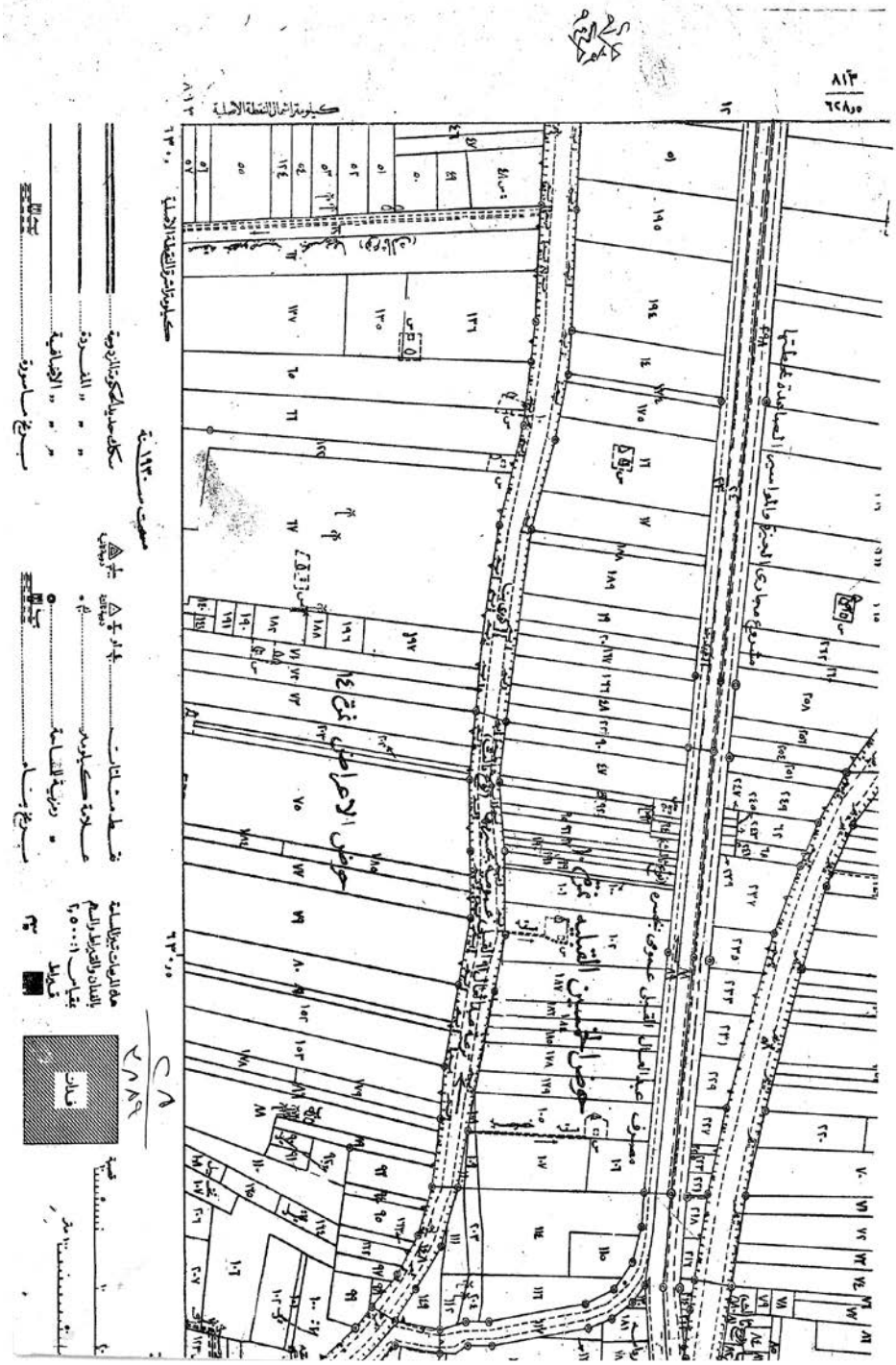

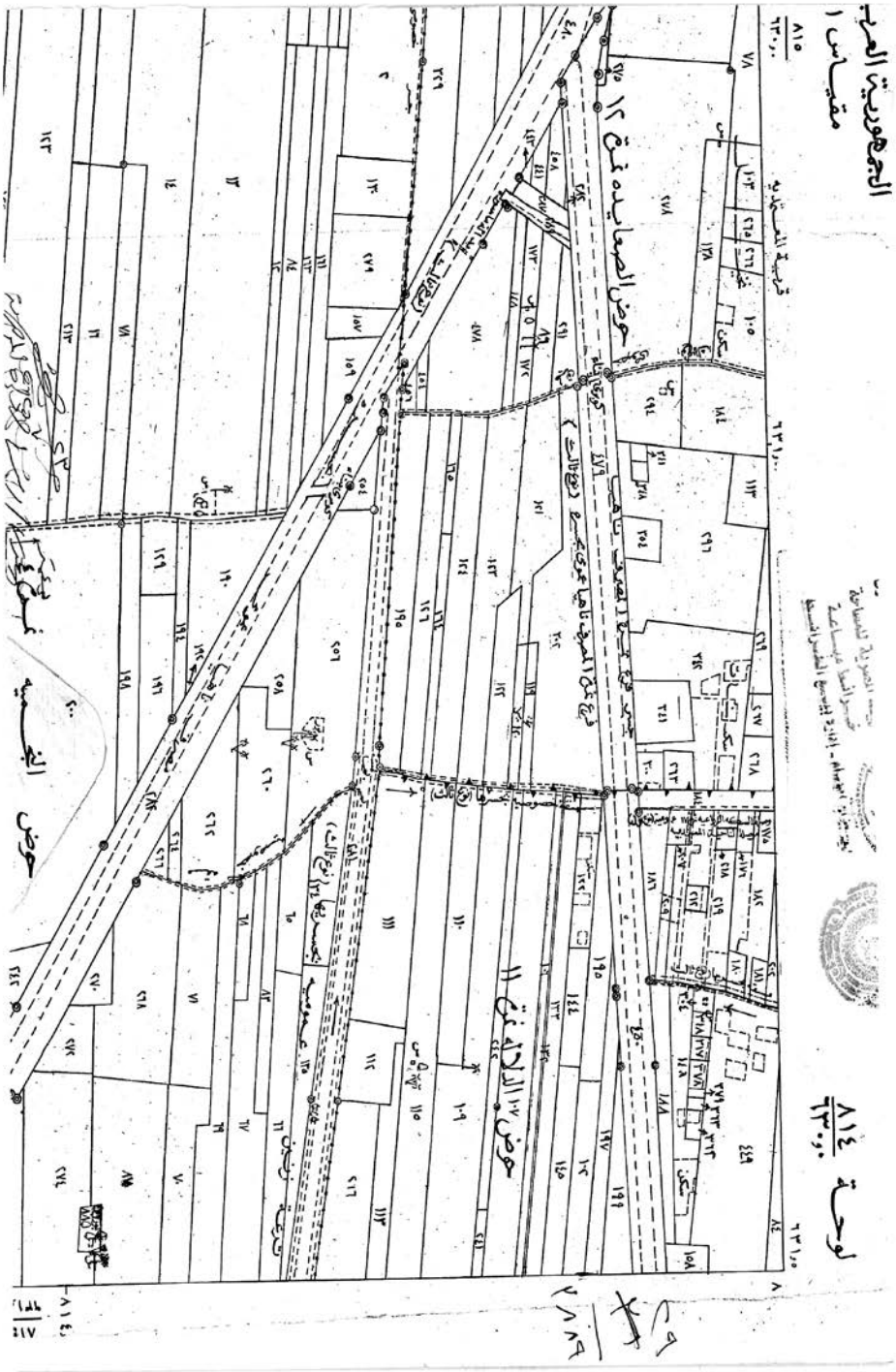
الجمهورية العربية
مقياس ١
لوحة ٨١٤/٦٣٠٠
حوض الصعايده نمرة ١٢
حوض ١٠٢ الدلاله نمرة ١١
حوض النجمية نمرة ٢٠٠


ملاحظات الرسم
المرسوم وملون دائره باللون الاحمر هو الموقع المقترح لاقامه مشروع الاتوبيس الترددى فى نطاق محافظه الجيزه
رئيس مكتب الرسم
مدير عام مديريه المساحه بالجيزه
قرية صرفط الابن
٨١٣
٦٣٠
٦٣١
٦٣٢
٦٣٣
٦٣٤
٦٣٥
٦٣٦
٦٣٧
٦٣٨
٦٣٩
٦٤٠
٦٤١
٦٤٢
٦٤٣
٦٤٤
٦٤٥
٦٤٦
٦٤٧
٦٤٨
٦٤٩
٦٥٠
٦٥١
٦٥٢
٦٥٣
٦٥٤
٦٥٥
٦٥٦
٦٥٧
٦٥٨
٦٥٩
٦٦٠
٦٦١
٦٦٢
٦٦٣
٦٦٤
٦٦٥
٦٦٦
٦٦٧
٦٦٨
٦٦٩

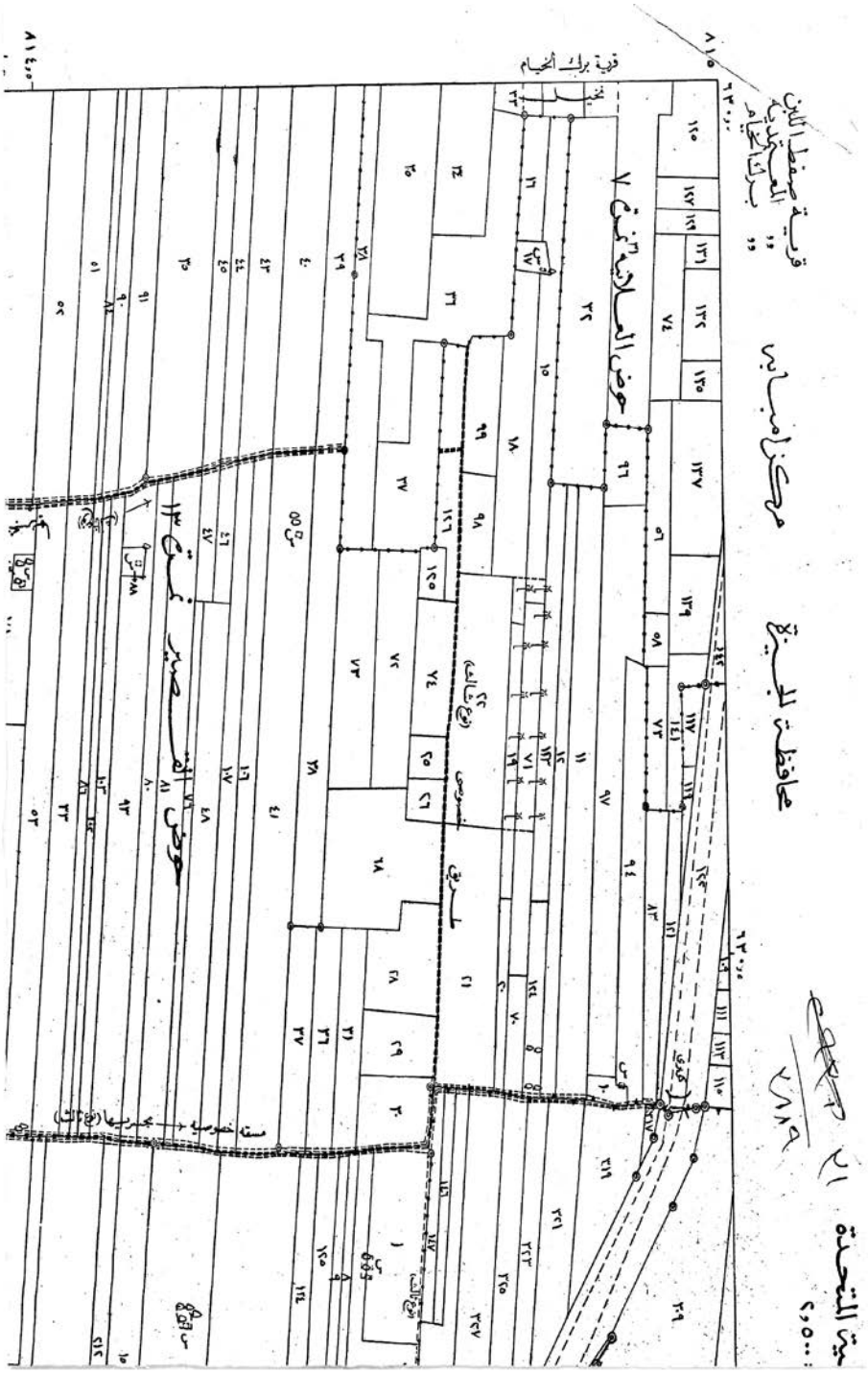
قرية صفط اللبن
العتبة
برك الخيام
مركز امبابى
محافظة الجيزة
قرية برك الخيام
حوض المسلمية نمرة ٧
حوض الشيخ نمرة ١٣
طريق
مسقاة

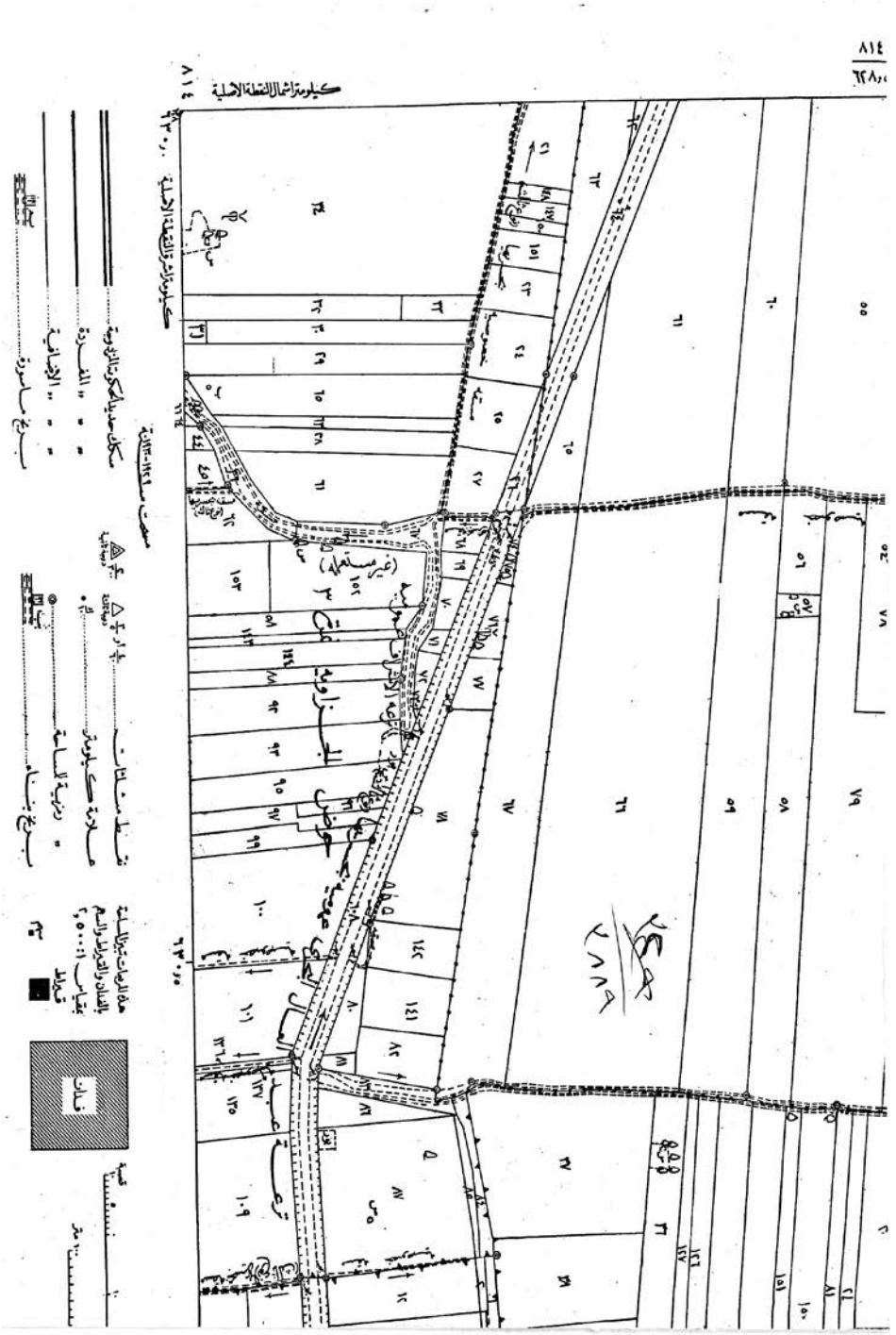
٨١٤
٦٢٨٠٠
كيلومتر اشمال النقطة الاصلية
٦٣٠٠٠
(غير مستعمل)
٢٨٨٩
شكل سد بالحجر بالزوية
مساحة كيلومتر
بمقياس ١:٢٥٠٠٠
نباتات
بمقياس ١:٢٥٠٠٠ متر