قرار رئيس مجلس الوزراء
رقم ٣٢٦١ لسنة ٢٠٢٥

رئيس مجلس الوزراء

بعد الاطلاع على الدستور ؛

وعلى قانون نظام الإدارة المحلية الصادر بالقانون رقم ٤٣ لسنة ١٩٧٩ ولائحته التنفيذية ؛

وعلى القانون رقم ١٠ لسنة ١٩٩٠ بشأن نزع ملكية العقارات للمنفعة العامة ولائحته التنفيذية ؛

وعلى قرار رئيس الجمهورية رقم ٣٠٤ لسنة ٢٠٢٤ بتفويض رئيس مجلس الوزراء فى بعض الاختصاصات ؛

وعلى قرار رئيس مجلس الوزراء رقم ٢٧٦٧ لسنة ٢٠٢٢ باعتبار مشروع إنشاء وتطوير الطريق الأبيض فى المسافة من محور ٢٦ يوليو غربًا حتى الطريق الدائرى شرقًا فى نطاق محافظة الجيزة من أعمال المنفعة العامة ؛

وبناءً على ما عرضته وزيرة التنمية المحلية ؛

قرر :

(المادة الأولى)

يُعتبر من أعمال المنفعة العامة مشروع إنشاء وتطوير الطريق الأبيض فى المسافة من محور ٢٦ يوليو غربًا حتى الطريق الدائرى شرقًا فى نطاق محافظة الجيزة .

(المادة الثانية)

يُستولى بطريق التنفيذ المباشر على الأراضى والعقارات اللازمة لتنفيذ المشروع المشار إليه فى المادة السابقة ، والمبين موقعها ومساحتها وحدودها وأسماء ملاكها الظاهرين بالمذكرة الإيضاحية والرسوم التخطيطية والكشوف المرفقة .

(المادة الثالثة)

يُنشر هذا القرار فى الجريدة الرسمية .

صدر برئاسة مجلس الوزراء فى ٢٢ ربيع الأول سنة ١٤٤٧ هـ

(الموافق ١٤ سبتمبر سنة ٢٠٢٥ م) .

رئيس مجلس الوزراء

دكتور/ مصطفى كمال مدبولى

وزارة التنمية المحلية

مذكرة إيضاحية

لمشروع قرار السيد الدكتور رئيس مجلس الوزراء

رقم ٣٢٦١ لسنة ٢٠٢٥

أتشرف بعرض الآتى :

صدر قرار السيد الدكتور رئيس مجلس الوزراء رقم ٢٧٦٧ لسنة ٢٠٢٢ باعتبار مشروع إنشاء وتطوير الطريق الأبيض فى المسافة من محور ٢٦ يوليو غربًا حتى الطريق الدائرى شرقًا فى نطاق محافظة الجيزة من أعمال المنفعة العامة.

ورد كتاب محافظة الجيزة رقم (٤٨١) المؤرخ ٢٠٢٥/٦/٢٣ مرفقًا بها مذكرة إيضاحية تتضمن طلب المحافظة تجديد قرار رئيس مجلس الوزراء رقم ٢٧٦٧ لسنة ٢٠٢٢ الصادر بتاريخ ٢٠٢٢/٨/٧ باعتبار مشروع إنشاء وتطوير الطريق الأبيض فى المسافة من محور ٢٦ يوليو غربًا حتى الطريق الدائرى شرقًا فى نطاق محافظة الجيزة من أعمال المنفعة العامة والمنشور بالجريدة الرسمية بالعدد رقم (٣٥) بتاريخ ٢٠٢٢/٩/١ والمملوكة للمواطنين الوارد أسماؤهم بكشف الملاك الظاهرين والاستيلاء عليها بطريق التنفيذ المباشر وذلك لأن هذا القرار سوف ينتهى العمل به بتاريخ ٢٠٢٥/٨/٣١ وإذ يتطلب الأمر استصدار قرار بتجديد القرار المشار إليه قبل سقوطه وذلك طبقًا للمادة (١٢) من القانون رقم ١٨٧ لسنة ٢٠٢٠ الصادر بتعديل بعض أحكام القانون رقم ١٠ لسنة ١٩٩٠ بشان نزع ملكية العقارات للمنفعة العامة وايداعه مكتب الشهر العقارى المختص قبل انتهاء المدة المحددة بالقانون رقم ١٠ لسنة ١٩٩٠

وحيث إن المشروع يحقق نفعًا عامًا الأمر الذى يتطلب اتخاذ الإجراءات اللازمة لتجديده حتى يتسنى السير فى إجراءات العرض والنشر بمعرفة مديرية المساحة علمًا بأن إجمالى التعويضات المقدرة فى القرار المطلوب تجديده مبلغ ١,٧٦٣,١٦٥,٠٠٠ جنيه

(فقط مليار وسبعمائة وثلاثة وستون مليونًا ومائة وخمسة وستون ألف جنيه لا غير) وتم إيداع مبلغ (٢٤٩) مليون فقط تعويضات تحت ذمة المشروع وذلك لحين قيام لجنة التثمين بتقدير السعر النهائى طبقًا لأحكام القانون رقم ١٠ لسنة ١٩٩٠ وتعديلاته .

حيث الثابت أنه بالأوراق المرفقة بكتاب محافظة الجيزة كشوف تتضمن أسماء الملاك الظاهرين والرسومات التخطيطية للمشروع المطلوب نزع ملكيته لإضفاء صفة النفع العام عليه، والاستيلاء عليه بطريق التنفيذ المباشر.

ولما كان تنفيذ مشروع إنشاء وتطوير الطريق الأبيض فى المسافة من محور ٢٦ يوليو غربًا حتى الطريق الدائرى شرقًا فى نطاق محافظة الجيزة من أعمال المنفعة العامة. الأمر الذى يتطلب تقرير صفة المنفعة العامة له والاستيلاء بطريق التنفيذ المباشر على الأراضى اللازمة لتنفيذه.

لذلك وإعمالاً لأحكام القانون رقم ٤٣ لسنة ١٩٧٩ بشأن نظام الإدارة المحلية والقوانين المعدلة له ولائحته التنفيذية والقانون رقم ١٠ لسنة ١٩٩٠ وتعديلاته بشأن نزع ملكية العقارات للمنفعة العامة ولائحته التنفيذية .

فقد أعد مشروع القرار المرفق .

برجاء - فى حالة الموافقة - التوجيه بإصداره

وزير التنمية المحلية

أ.د / منال عوض

الهيئة المصرية العامة للمساحة
مديرية المساحة بالجيزة
مكتب المشروعات

(١)

حصر ملاك ظاهرين لمشروع انشاء وتطوير الطريق الابيض

المحافظة	المركز	الناحية	الحوض	رقم القطعة	المالك الظاهر	المسطح				المسطح	الوصف	الملاحظات
						س	ط	ف				
الجيزة	أوسيم	المعتمدية	القساقي نمره 3	مسمر 824-826	عادل حسين عرب	3.24	0	0		23.66	انشاء مرسلة	S60
				مسمر 826	عادل حسين عرب	17.80	0	0		129.88	ارض فضاء	S59
				مسمر 826	منفعة طرق	2.57	0	0		18.61	شارع	S57
				مسمر 826	منفعة طرق	2.58	0	0		19.85	شارع	S56
				مسمر 826	منفعة طرق	2.29	0	0		18.72	شارع	S55
				مسمر 826	منفعة طرق	2.46	0	0		17.95	شارع	S54
				مسمر 826	منفعة طرق	2.79	0	0		13.10	شارع	S53
				مسمر 826	منفعة طرق	4.65	0	0		33.96	شارع	S52
				مسمر 826-833	فرع صموئيل ملك ، هاني سليمان علي سليمان بيتري عادل	2.93	4	0		721.55	ارض فضاء	S58
				مسمر 828-833	منفعة طرق	10.29	0	0		75.04	جديد	
				مسمر 833	الطريق الدائري	19.06	18	1		7490.65	ارض فضاء	

القائم بالحصر

رئيس مكتب المشروعات

رئيس القسم

يعتمد
مهندس/ مدير مديرية المساحة بالجيزة

الهيئة المصرية العامة للمساحة
مديرية المساحة بالجيزة
مكتب المشروعات

كشف حصر الملاك الظاهرين لمشروع إنشاء وتطوير الطريق الأبيض

المحافظة	المركز	القرية	الحوض	رقم القطعة	المسطح			المسطح بالمتر المربع	المالك الظاهر	الوصف	الملاحظات
					ش	ط	ف				
الجيزة	أوسيم	المنشاية	الزرقة نمرة ٢	ضمن ٢٧٣-٢٢٩	8.51	4	0	762.22	محمد على سلامه عبد الناصر احمد مبروك	مبنى	S7
				ضمن ٢٧٣-٢٢٩	0.39	0	0	2.85	محمد على سلامه عبد الناصر احمد مبروك	مبنى	S7
				ضمن ٢٧٣-٢٢٩	17.67	0	0	130.31	محمد على سلامه عبد الناصر احمد مبروك	اعضاء تابع للمدرسة	S7
				ضمن ٢٧٣-٢٢٩	22.96	3	0	692.53	محمد على سلامه عبد الناصر احمد مبروك	حرسة دار العلم	S7
				ضمن ٢٧٣-٢٢٩	1.06	0	0	7.70	محمد على سلامه عبد الناصر احمد مبروك	مبنى	S7
				ضمن ٢٧٣-٢٢٩	3.06	0	0	22.32	الشرف حسنين احمد	اعضاء تابع للمبنى	S8
				ضمن ٢٧٣-٢٢٩	16.20	1	0	293.22	الشرف حسنين احمد	مبنى	S8
				ضمن ٢٧٣-٢٢٩	7.15	0	0	52.16	الشرف حسنين احمد	اعضاء تابع للمبنى	S8
				ضمن ٢٧٣-٢٢٩	1.82	0	0	13.28	مستحى احمد محمود ابو موسى	مبنى	S9
				ضمن ٢٧٣-٢٢٩	18.88	4	0	837.89	مستحى احمد محمود ابو موسى	ارض فضاء	S9
				ضمن ٢٧٣-٢٢٩، ٢٧٣-٢٢٩، ٢٧٣-٢٢٩،

١٦٥٢/٥

الهيئة المصرية العامة للمساحة
مديرية المساحة بالجيزة
مكتب المشروعات

(٣)

كشف حصر الملاك الظاهرين لمشروع إنشاء وتطوير الطريق الأبيض

المحافظة	المركز	النجع	الحوض	رقم القطعة	المسطح من	المسطح ط	المسطح ف	المسطح بالمتر المربع	المالك الظاهر	الوصف	الملاحظات
الجيزة	اوسيم	المعتمدية	الزرقة نمرة ٢	ضمن ٨٢٦	0.90	0	0	6.54	منفعة طرق	شارع	S55
				ضمن ٣٤٦	9.69	0	0	70.66	قرمي السيد رمضان	مبنى	S55
				ضمن ٨٢٦	1.08	0	0	7.89	منفعة طرق	شارع	S56
				ضمن ٣٤٦	7.67	0	0	55.94	سيوفي عصاري نعمان عصاري	مبنى	S56
				ضمن ٨٢٦	0.76	0	0	5.56	منفعة طرق	شارع	S57
				ضمن ٣٤٦	0.79	0	0	5.75	خالد ممدوح حسين عبد الشكور	ارض فضاء	S57
				ضمن ٢٧٣،٢١٩	12.13	0	0	88.50	سيد ابراهيم صالح	عقار	S6
				ضمن ٣٧٩	0.43	0	0	3.12	وليد الجبا	مبنى	S61
				ضمن ٣٢٩،٣١٩	12.56	0	0	91.77	جابر متولي عبد الرحمن	فضاء تابع للارض	S62
				ضمن ٣٢٩	9.44	0	1	243.90	جابر متولي عبد الرحمن	ارض بها فضاء	S62
				ضمن ٣٢٩	12.98	0	0	94.75	سعد اسماعيل احمد اسماعيل	ارض فضاء	S63
				ضمن ٣٢٩	1.15	0	0	8.39	زينب رمضان عبد العليم	مبنى	S64
				ضمن ١١٩	10.24	0	0	74.70	امنى حنفي عزيز حسين	مبنى	S65
				ضمن ٦١٦	3.53	0	0	25.71	ابتهاج حامد علي داود الرحمن سيد عبد ربه - زهب حسن عبد الموجود سعاد علي كيلة وآخرون	مبنى	S66
				ضمن ٦١٩،٦١٨،٦١٧،٦١٦ ٦١٥،٣٢١،٦١٥،٣١٩	3.85	13	0	2295.25	ابتهاج حامد علي داود الرحمن سيد عبد ربه - زهب حسن عبد الموجود سعاد علي كيلة وآخرون	ارض فضاء	S66

القائم بالحصر

رئيس مكتب المشروعات

رئيس القسم

يعتمد
مهندس
مدير مديرية المساحة بالجيزة

الهيئة المصرية العامة للمساحة
مديرية المساحة بالجيزة
مكتب المشروعات

كشف حصر الملاك الظاهرين لمشروع انشاء وتطوير الطريق الأبيض

المحافظة	المركز	الناحية	الحوض	رقم القطعة	المسطح			الملاك الظاهر	المسطح بالمتر المربع	الوصف	الملاحظات
					ش	ط	ف				
الجيزة	اوسيم	المعتمدية	الرزقة نمره ٢	ضمن ٢٤١	7.15	0	0	منفعة طرق	52.14	شارع	S49
				ضمن ٢٤١	4.00	0	0	ماهر محفوظ عبد الحق-كيد هشام كيد زاخرون	29.15	فضاء تابع للمدني	S49
				ضمن ٢٧٣-٢٦٦	0.20	1	0	ماهر فضل سيد مرسي	176.47	ارض فضاء	S5
				ضمن ٢١٩-٢٤١	0.37	0	0	منفعة طرق	2.68	شارع	S50
				ضمن ٢١٩-٢٤١	0.08	0	0	جمارية عبد العلام حماد	0.58	مبني	S50
				ضمن ٢٤٩	6.97	1	0	كيد سيد محمد سيد	225.88	ارض فضاء	S51
				ضمن ٢٤٩	8.05	0	0	منفعة طرق	58.71	شارع	S51
				ضمن ٢٤٩	3.83	0	0	كيد سيد محمد سيد	27.98	فضاء تابع للارض	S61
				ضمن ٢٤٩	15.53	0	0	حسن محفوظ عبد الحق-احمد عويس احمد عبد الرحيم	113.24	مبني	S62
				ضمن ٢٧١	4.95	0	0	حسن محفوظ عبد الحق-احمد عويس احمد عبد الرحيم	36.11	فضاء تابع للمباني	S62
				ضمن ٢٢٦	0.58	0	0	منفعة طرق	4.22	شارع	S52
				ضمن ٢٢٦	0.48	0	0	منفعة طرق	3.53	شارع	S53
				ضمن ٢٤٦	8.32	0	0	سناء عبد الله ابراهيم السيد	60.64	مبني	S53
				ضمن ٢٢٦	0.65	0	0	منفعة طرق	8.50	شارع	S54
				ضمن ٢٤٦	10.78	0	0	علي قرني عبد المحمود عبد الجليل	78.65	مبني	S54

القائم بالحصر — رئيس مكتب المشروعات — رئيس القسم — يعتمد
مهندس
مدير مديرية المساحة بالجيزة

الهيئة المصرية العامة للمساحة

مديرية المساحة بالجيزة

مكتب المشروعات

كشف حصر الملاك الظاهرين لمشروع إنشاء وتطوير الطريق الأبيض

المحافظة	المركز	القلعة	الحوض	رقم القطعة	المسطح			المسطح بالمتر المربع	المالك الظاهر	الوصف	الملاحظات
					س	ط	ف				
الجيزة	أوسيم	المقشدية	الزرقة نمرة ٢	[illegible]	11.03	0	0	80.41	كمال [illegible]	مبنى	S42
				[illegible]	10.09	0	0	73.59	فطمة [illegible]	مبنى	S43
				[illegible]	2.52	0	0	25.59	[illegible]	مبنى	S44
				[illegible]	2.32	0	0	16.93	سقفة طرق	شارع	S45
				[illegible]	7.92	0	0	57.77	حسن عبد الحميد عبد العال [illegible]	أرض فضاء	S45
				[illegible]	12.64	0	0	92.21	لم يستدل	أرض فضاء	S46
				[illegible]	4.38	0	0	31.92	سقفة طرق	شارع	S46
				[illegible]	2.71	0	0	19.79	لم يستدل	فضاء تابع للأرض	S46
				[illegible]	21.71	0	0	158.31	عاطف كامل [illegible]	مبنى	S47
				[illegible]	4.53	0	0	33.01	سقفة طرق	شارع	S47
				[illegible]	4.24	0	0	30.91	عاطف كامل [illegible]	فضاء تابع للمبنى	S47
				[illegible]	18.06	0	0	131.69	لم يستدل	أرض فضاء	S48
				[illegible]	4.70	0	0	34.25	لم يستدل	فضاء تابع للأرض	S48
				[illegible]	4.65	0	0	33.89	سقفة طرق	شارع	S48
				[illegible]	20.52	0	0	149.64	حسن محفوظ عبد الحميد [illegible]	مبنى	S49

القائم بالحصر

رئيس مكتب المشروعات

رئيس القسم

يعتمد

مهندس

مدير مديرية المساحة بالجيزة

الهيئة المصرية العامة للمساحة

مديرية المساحة بالجيزة

مكتب المشروعات

كشف حصر الملاك الظاهرين لمشروع إنشاء وتطوير الطريق الأبيض

المحافظة	المركز	النجعة	الحوض	رقم القطعة	المسطح من	المسطح ط	المسطح ف	المسطح بالمتر المربع	المالك الظاهر	الوصف	الملاحظات
الجيزة	أوسيم	المحمدية	الرزقة نمرة ٢	ضمن ٣١٤٠٢٢٢٠٢٨١	0.38	1	0	177.83	الشريف عبد المنعم السيد محمود المغلوي	محلات	S3
				ضمن ٣٢٤٠٢١٤٠٣٣١	8.34	0	0	60.83	ملاقة طرق	شارع	S32
				ضمن ٣٢٤٠٢١٤٠٣٣١	22.26	0	0	152.34	نعمة شريف عياد	مقهى	S30
				ضمن ٣٢٤٠٢١٤٠٣٣١	0.92	0	0	6.70	نعمة شريف عياد	فضاء تابع للأراضي	S30
				ضمن ١٣٢	1.76	0	0	12.98	لم يتضح	أرض فضاء	S31
				ضمن ٣١٤٠٢٢١	11.10	0	0	80.96	محمود عبد السلام محمد بدوي مصطفى عبد السلام محمد بدوي	أرض فضاء	S32
				ضمن ٦١٢	11.76	0	0	85.90	لم يتضح	أرض فضاء	S33
				ضمن ٦١٢	15.39	0	0	112.26	حمدي حسن عبد الموجود حسن عبد الحميد عبد الدوك	أرض فضاء	S34
				ضمن ٣١٤٠٢١٢	8.47	0	0	61.77	عبد الحميد حسين ابراهيم	مبنى	S35
				ضمن ٨٠١	4.61	0	0	33.61	فرن ابي طلبي شحاتة وأخوانه	مبنى	S36
				ضمن ٨٠١	5.44	0	0	39.67	عز الدين سلامة نجيب نشاي	مبنى	S37
				ضمن ٨٠١	6.99	0	0	50.98	أحمد سيد نعمان أحمد	مبنى	S39
				ضمن ٣٢٤٠٢١٢	12.67	0	0	92.43	محمد علي حسن	أرض فضاء	S4
				ضمن ٨٠١	2.69	0	0	19.60	ورثة نير نزق محمد نجي	مبنى	S40
				ضمن ٧٤٢٠٤٠٦	9.63	0	0	70.25	خالد عبد الفتاح محمود الشافعي	مبنى	S41

القائم بالحصر

رئيس مكتب المشروعات

رئيس القسم

يعتمد

مهندس

مدير مديرية المساحة بالجيزة

الهيئة المصرية العامة للمساحة
مديرية المساحة بالجيزة
مكتب المشروعات

كشف حصر الملاك الظاهرين لمشروع إنشاء وتطوير الطريق الأبيض

المحافظة	المركز	القرية	الحوض	رقم القطعة	المسطح من	المسطح ط	المسطح ف	المسطح بالمتر المربع	المالك الظاهر	الوصف	الملاحظات
الجيزة	أوسيم	المنشية	الرزقة نمرة ٢	ضمن ٣١٩،٣٣٩	6.99	0	0	51.00	زهير رأفت زهاري	مبنى	S21
				ضمن ٣١٩،٣٣٩	1.80	0	0	13.14	زهير رأفت زهاري	شرفة	S21
				ضمن ٣١٩،٣٣٩	0.55	2	0	354.11	زهير رأفت زهاري	أرض فضاء	S21
				ضمن ٣٣٩	3.45	0	0	25.18	لم يستدل	أرض فضاء	S22
				ضمن ٣١٩،٣٣٩	21.74	0	0	158.57	عصمت كامل مهنا	أرض فضاء	S23
				ضمن ٣٣٩	8.94	0	0	65.20	عادل عبد الستار عيسى	مبنى	S24
				ضمن ٣٠١،٣١٩،٣٠٠	10.42	0	0	76.03	مجدي محروس حسين الشافعي	فضاء تابع للأرض	S25
				ضمن ٣٠١،٣١٩،٣٠٠	10.64	0	1	252.64	مجدي محروس حسين الشافعي	أرض فضاء	S25
				ضمن ٣١٩،٣٠١،٣٣٩	5.94	0	0	43.32	محمود أحمد إسماعيل سعيد الباسط أبو الوفا	مبنى	S26
				ضمن ٣١٩،٣٠١،٣٣٩	5.94	0	1	216.36	محمود أحمد إسماعيل عطية عبد الباسط أبو الوفا	أرض فضاء	S26
				ضمن ٣٠١،٣١٩	15.83	0	1	290.49	سعد أحمد السيد علي	أرض فضاء	S27
				ضمن ٣٣١،٣١٩،٣٠١	6.87	0	1	225.12	محمد عبد الفتاح عبد الله عيسى	أرض فضاء	S28
				ضمن ٣١٩،٣٣١	20.02	0	0	146.01	سعدي جميل نوير بشاي	مبنى	S29
				ضمن ٣١٩،٣٣١	8.18	0	0	59.68	منفعة طريق	شارع	S29
				ضمن ٣١٩،٣٣١	1.64	0	0	11.97	سعدي جميل نوير بشاي	فضاء تابع للأرض	S29

القائم بالحصر

رئيس مكتب المشروعات

رئيس القسم

يعتمد
مهندس
مدير مديرية المساحة بالجيزة

الهيئة المصرية العامة للمساحة
مديرية المساحة بالجيزة
مكتب المشروعات

٨

كشف حصر الملاك الظاهرين لمشروع إنشاء وتطوير الطريق الأبيض

المحافظة	المركز	البلدية	الحوض	رقم القطعة	المسطح			المسطح بالمتر المربع	المالك الظاهر	الوصف	الملاحظات
					مل	ط	ف				
الجيزة	أوسيم	المعتمدية	الرزقة نمره ٢	صبر ٣١٩٠٢٢٢	15.87	1	0	290.78	كمال عبد الحميد علي	أرض فضاء	S14
				صبر ٣١٩٠٢٢٢	9.38	0	0	88.41	كمال عبد الحميد علي	فضاء تابع للأرض	S14
				صبر ٣١٩٠٢٢٢	7.45	1	0	229.38	عبد الله شحات عبد المعطي	أرض فضاء	S15
				صبر ٣١٩٠٢٢٢	11.22	0	0	81.82	عبد الله شحات عبد المعطي	فضاء تابع للأرض	S15
				صبر ٢٢٩	0.40	0	0	2.89	علي احمد علي ابو موسى	حظائر	S16
				صبر ٢٢٩	1.20	0	0	6.77	علي احمد علي ابو موسى	عزبة	S16
				صبر ٢٢٩	1.99	0	0	14.52	علي احمد علي ابو موسى	برج كهرباء	S16
				صبر ٢٢٩	6.38	6	0	1096.77	علي احمد علي ابو موسى	أرض فضاء	S16
				صبر ٣١٩٠٢٢٢	14.23	0	0	103.80	خالد فؤاد احمد علي	فضاء تابع للأرض	S17
				صبر ٣١٩٠٢٢٢	1.34	0	0	9.77	خالد فؤاد احمد علي	عزبة	S17
				صبر ٣١٩٠٢٢٢	11.72	2	0	435.52	خالد فؤاد احمد علي	أرض فضاء	S17
				صبر ٢٢٩	11.97	0	0	87.33	ماهر فضل سيد مرسي	أرض فضاء	S18
				صبر ٢٢٩	10.33	1	0	250.37	نشر فيد نصلي	أرض فضاء	S19
				صبر ٣١٩٠٢٢٢	17.05	2	0	474.45	[illegible]	أرض فضاء	S2
				صبر ٣١٩٠٢٠٠	5.68	4	0	741.55	عبد الشيخ	أرض فضاء	S20

القائم بالحصر

رئيس مكتب المشروعات

رئيس القسم

يعتمد ،،
مهندس
مدير مديرية المساحة بالجيزة

الهيئة المصرية العامة للمساحة

مديرية المساحة بالجيزة

مكتب المشروعات

كشف حصر الملاك الظاهرين لمشروع إنشاء وتطوير الطريق الأبيض

المحافظة	المركز	القلعية	الحوض	رقم القطعة	المساطح			المسطح بالمتر المربع	المالك الظاهر	الوصف	الملاحظات
					س	ف	ق				
الجيزة	أوسيم	المهندسية	الزرقة نمره ٢	ضمن ٢٦٩	3.19	0	0	23.26	محمود علي سلامه علي	غرفة حارس	S1
				ضمن ٢٦٩	22.42	2	0	513.56	محمود علي سلامه علي	مبنى	S1
				ضمن ٢٦٩	10.15	0	0	74.28	محمود علي سلامه علي	مبنى	S1
				ضمن ٢٦٩	9.51	5	0	944.52	محمود علي سلامه علي	أرض فضاء	S1
				ضمن ٩٧٣-٢٦٩	1.83	0	0	13.38	سيد احمد علي	فضاء تابع للمبنى	S10
				ضمن ٩٧٣-٢٦٩	19.88	0	0	144.96	سيد احمد علي	مبنى	S10
				ضمن ٢٧٣-٢٦٩	4.80	0	0	35.00	سيد احمد علي	فضاء تابع للمبنى	S10
				ضمن ٣١٩-٢٧٣-٢٦٩	2.36	3	0	542.34	كمال حميدة حسين-كمال عبد اللطيف احمد	أرض فضاء	S11
				ضمن ٣١٩-٢٦٩	3.41	0	0	24.84	ورثة عبد علي عيد	فضاء تابع للأرض	S12
				ضمن ٣١٩-٢٦٩	10.02	0	1	248.11	ورثة عبد علي عيد	أرض محاطة بسور	S12
				ضمن ٣١٩-٢٦٩	6.83	0	0	49.80	ورثة عبد علي عيد	فضاء تابع للأرض	S12
				ضمن ٣١٩-٢٦٩	1.90	0	0	13.86	بكر عبد الصمد علي	فضاء تابع للأرض	S13
				ضمن ٣١٩-٢٦٩	12.09	0	0	88.15	بكر عبد الصمد علي	أرض فضاء	S13
				ضمن ٣١٩-٢٦٩	5.14	0	0	37.51	بكر عبد الصمد علي	مبنى	S13
				ضمن ٣١٩-٢٦٩	4.55	0	0	33.17	بكر عبد الصمد علي	فضاء تابع للمبنى	S13

القائم بالحصر

رئيس مكتب المشروعات

رئيس القسم

مدير مديرية المساحة بالجيزة

الهيئة المصرية العامة للمساحة
مأمورية المساحة بالجيزة
مكتب المشروعات

(١٥)

كشف حصر الملاك الظاهرين لمشروع إنشاء وتطوير الطريق الأبيض

المحافظة	المركز	القرية	الحوض	رقم القطعة	المسطح			المسطح بالمتر المربع	المالك الظاهر	الوصف	الملاحظات
					س	ط	ف				
الجيزة	أوسيم	المعتمدية	الجاويش نمرة ٩	ضمن ٣٤١	7.85	2	0	407.29	حلمي ابراهيم علي	أرض زراعية	L9
				ضمن ٣١٠	0.35	0	0	2.55	لم يستدل	عاجز	
				ضمن ٣٤١	3.32	0	0	24.18	منفعة طرق	شارع	
				ضمن ٣٢٩،٧٢، ٣٢٤،٣١٢،٣١٠، ٣٢٩، ٣٢٣،٣٢٥،٣٢٦، ١٢٣،٧	6.94	23	2	12478.09	منفعة طرق	طريق	

القائم بالحصر

رئيس مكتب المشروعات

رئيس القسم

يعتمد
مهندس
مدير مديرية المساحة بالجيزة

الهيئة المصرية العامة للمساحة
مديرية المساحة بالجيزة
مكتب المشروعات

كشف حصر الملاك الظاهرين لمشروع إنشاء وتطوير الطريق الأبيض

المحافظة	المركز	القرية	الحوض	رقم القطعة	المسطح س	المسطح ط	المسطح ف	المسطح بالمتر المربع	المالك الظاهر	الوصف	الملاحظات
الجيزة	أوسيم	المعتمدية	الجاويش نمره ٩	ضمن ١٢٣ط٣٢٨، ٣٢٩	1.61	0	0	11.77	صبري ابراهيم عمار علي	فضاء تابع شمس	L58
				ضمن ١٢٣ط٣٢٨، ٣٢٩	11.27	0	0	82.21	صبري ابراهيم عمار علي	مباني	L58
				ضمن ١٢٣ط٣٢١، ٣٢٩	7.28	0	4	753.24	محمود علي عبد الرحمن-محمد صبحي اسماعيل-زينب توفيق عبد العلي-محمد سيد محمد سالم-عبد الواحد محمد سيد	أرض زراعية	L59
				ضمن ٣٤١	15.38	0	4	812.27	أحمد سيد ابراهيم أبو عواف	أرض زراعية	L6
				ضمن ٧	2.25	0	0	16.43	علي محمد احمد-محمد محمود مجاهد-محمد احمد حنفي-صبحي هاشم عبد اللطيف-خالد سلامة عبد المعطي-وآخرون	عزبة	L60
				ضمن ٧	7.09	0	12	2152.14	علي محمد احمد-محمد محمود مجاهد-محمد احمد حنفي-صبحي هاشم عبد اللطيف-خالد سلامة عبد المعطي-وآخرون	أرض فضاء	L60
				ضمن ٧	0.53	0	0	3.90	سماح حسين محمود راشد	أرض زراعية	L61
				ضمن ٦	6.15	0	2	394.92	يحيى سامي ابراهيم	أرض زراعية	L62
				ضمن ٣٤١	7.23	0	3	577.87	محمد دريدار خليل-سجاح فؤاد كامل قطب	أرض زراعية	L7
				ضمن ٣٤١	11.34	0	7	1307.97	عبد المعطي عبد الفتاح محمود	أرض زراعية	L8

القائم بالحصر

رئيس مكتب المشروعات

رئيس القسم

يعتمد
مهندس
مدير مديرية المساحة بالجيزة

الهيئة المصرية العامة للمساحة
مديرية المساحة بالجيزة
مكتب المشروعات

كشف حصر الملاك الظاهرين لمشروع إنشاء وتطوير الطريق الأبيض

المحافظة	المركز	الناحية	الحوض	رقم القطعة	المسطح من	المسطح ط	المسطح ف	المسطح بالمتر المربع	المالك الظاهر	الوصف	الملاحظات
الجيزة	أوسيم	العمّدية	الجاويش نمرة ٩	ضمن ١٢٣-٣٢٨ ٣٢٥	4.11	0	0	29.99	بلال محمد حسن	عرفة	L49
				ضمن ١٢٣-٣٢٨ ٣٢٥	14.73	1	0	282.44	بلال محمد حسن	ارض فضاء	L49
				ضمن ١٢٣-٣٢٨ ٣٢٥	4.57	0	0	33.31	بلال محمد حسن	عرفة	L49
				ضمن ٣٤١-٣٢٩	19.51	0	0	142.26	كارم عبد الهادى عبد المجيد	ارض زراعية	L5
				ضمن ١٢٣-٣٢٨ ٣٢٥	22.95	1	0	342.45	محمود ابو السعد محمد	ارض فضاء	L50
				ضمن ١٢٣-٣٢٨ ٣٢٥،٣٢٦	18.34	3	0	658.88	كمال النبى محمد عبد الحميد	ارض فضاء	L51
				ضمن ١٢٣-٧	3.35	0	0	24.43	السلطان محمد سالم عبد الرحيم-محمد محمود حماد الكريم -السيد محمد حماد الكريم	ارض فضاء	L52
				ضمن ١٢٣-٧	11.15	0	0	81.29	لم يستدل	ارض فضاء	L53
				ضمن ١٢٣-٧	4.84	0	1	210.33	هشام يحيى محمد الصاوى	مبنى	L54
				ضمن ١٢٣-٣٢٨ ٣٢٥،٣٢٦	16.33	0	0	119.12	عبد الله معوض عبد الجواد	ارض فضاء	L55
				ضمن ١٢٣-٣٢٨ ٣٢٥،٣٢٦	14.57	0	0	106.28	نبيل ابراهيم شامخ عبد الواحد	ارض فضاء	L56
				ضمن ١٢٣-٣٢٨ ٣٢٥	13.76	0	0	100.38	حسين عبد العزيز عيسى	ارض فضاء	L57

القائم بالحصر

رئيس مكتب المشروعات

رئيس القسم

يعتمد،،
مهندس
مدير مديرية المساحه بالجيزة

الهيئة المصرية العامة للمساحة

مديرية المساحة بالجيزة

مكتب المشروعات

كشف حصر الملاك الظاهرين لمشروع انشاء وتطوير الطريق الأبيض

المحافظة	المركز	الناحية	الحوض	رقم القطعة	المسطح م	المسطح ط	المسطح ف	المسطح بالمتر المربع	المالك الظاهر	الوصف	الملاحظات
الجيزة	أوسيم	العتمدية	الجاويش نمره ٩	ضمن ١٦٤-١٦٦	6.59	1	0	223.09	أيمن محمد علي حسانين	ارض فضاء	L35
				ضمن ١٦٤	1.62	1	0	196.84	محمد حمد محمد محمود	سكني	L36
				ضمن ١٦٤	0.02	0	0	0.16	محمد حمد محمد محمود	فضاء تابع للمبني	L36
				ضمن ١٦٤	15.44	0	0	112.57	محمد حمد محمد محمود	سكني	L37
				ضمن ١٦٤	7.66	0	0	55.84	محمود محمد عبد الهادي	ارض فضاء	L38
				ضمن ١٦٤	10.07	0	0	73.47	خالد عمر عبد العال	ارض زراعية	L39
				ضمن ٣٤١-٣٢٩	2.18	2	0	368.00	مصطفى ابراهيم علي	ارض زراعية	L4
				ضمن ١١٤	6.62	0	0	48.27	سيد مصطفى رشدي	ارض زراعية	L40
				ضمن ١٦٤	9.76	0	0	71.16	عطية احمد عصفان	ارض زراعية	L41
				ضمن ١٦١	18.72	0	0	135.55	محمد كامل ابراهيم سلامة واخرون	ارض زراعية	L42
				ضمن ١٢٣-٣٢٨	16.49	0	0	120.23	لم يستكمل	ارض فضاء	L43
				ضمن ١٢٣-٣٢٨	10.98	0	0	80.11	محمد وحيد سلامة	ارض فضاء	L44
				ضمن ١٢٣-٣٢٨	9.20	1	0	242.13	محمد حسين محمد حسين	ارض فضاء	L45
				ضمن ٣٢٨-٣٢٥-٣٢٥	22.72	2	0	515.74	صلاح احمد سلامة	ارض فضاء	L46
				ضمن ٣٢٨-٣٢٥-٣٢٥	14.66	1	0	281.94	يسمين سيد احمد السيد	ارض فضاء	L47
				ضمن ٣٢٨-٣٢٥-٣٢٥	1.58	0	0	11.54	الذيب امير حلفة صالح	عرفة	L48
				ضمن ٣٢٨-٣٢٥-٣٢٥	1.99	0	0	14.53	الذيب امير حلفة صالح	[illegible]	L48
				ضمن ٣٢٨-٣٢٥-٣٢٥	13.01	2	0	444.96	الذيب امير حلفة صالح	ارض فضاء	L48

القائم بالحصر

رئيس مكتب المشروعات

رئيس القسم

يعتمد،،

مهندس

مدير مديرية المساحة بالجيزة

الهيئة المصرية العامة للمساحة

مديرية المساحة بالجيزة

مكتب المشروعات

كشف حصر الملاك الظاهرين لمشروع إنشاء وتطوير الطريق الأبيض

المحافظة	المركز	الناحية	الحوض	رقم القطعة	المسطح س	المسطح ط	المسطح ف	المسطح بالمتر المربع	المالك الظاهر	الوصف	الملاحظات
الجيزة	أوسيم	العمّدية	الجاويش نمره ٩	منفصل ٣٣٩٠٠٠ / ٣٣٦٠٣٣٥٠٣٣٨	12.36	15	0	2715.65	عبد السلام عبد العزيز محمد الصايص	ارض زراعية	L20
				منفصل ٣٣٧٠١٢٤	17.47	9	0	1702.74	نهى محمود محمد الصايص	ارض زراعية	L21
				منفصل ٣٣٧	20.61	15	0	2775.84	هند شحات عبد الحميد عبد الحميد	ارض زراعية	L22
				منفصل ٣٢٩٠٣٤١	15.22	1	0	285.05	سلامة حميدة حسون	ارض فضاء	L23
				منفصل ٣٢٩٠٣٤١	15.58	1	0	288.64	خيري سليمان محمد سليمان	ارض فضاء	L24
				منفصل ٣٢٩٠٢٤١	4.09	4	0	729.97	أيمن محمود علي محمودنسيد فرام محمد احمد	ارض فضاء	L25
				منفصل ٣٤٠٠٣٤١	23.32	0	0	170.09	ممدوح حسين عبود قطب	ارض فضاء	L26
				منفصل ٣٢٩٠٣٤٠	3.84	1	0	203.05	محمد ذيب	ارض فضاء	L26A
				منفصل ٣٢٦٠٣١٨ ٢٠٠٠	18.27	6	0	1183.47	اسامة خلف علي هلالي	ارض فضاء	L27
				منفصل ٣٢٩٠٣١٨	7.24	2	0	402.89	أم بسنتل	ارض فضاء	L28
				منفصل ٣٢٩٠٣١٨	23.30	3	0	695.04	رزق يعقوب سيدانيل	ارض فضاء	L29
				منفصل ٣٢٩٠٣٤١	13.12	1	0	270.74	السعدي رشاد ابراهيم محمد	ارض زراعية	L3
				منفصل ٣٢٩٠٣١٨	23.98	1	0	350.02	يوسف علي يوسف مصطفى محمود	ارض فضاء	L30
				منفصل ٣٢٩٠٣١٨	11.85	6	0	1135.15	محمد محمود عبد الرحمن	ارض فضاء	L31
				منفصل ٣٢٩٠٣١٨	15.62	7	0	1339.14	نبيل منير سيد علي	كلية وملاهي اطفال	L32
				منفصل ٣٢٩٠٣١٨	13.27	1	0	271.84	رضا فرج متولي ابراهيم	ارض فضاء	L33
				منفصل ١٢٢٠١٢٤	5.17	2	0	387.79	صابر هاشم عبد اللطيف	ارض فضاء	L34
				منفصل ١٢٢٠١٢٤	4.28	0	0	31.24	ايمن محمد علي حسانين	غرفة 2	L35

القائم بالحصر

رئيس مكتب المشروعات

رئيس القسم

يعتمد

مهندس

مدير مديرية المساحة بالجيزة

الهيئة المصرية العامة للمساحة
مديرية المساحة بالجيزة
مكتب المشروعات

كشف حصر الملاك الظاهرين لمشروع إنشاء وتطوير الطريق الأبيض

المحافظة	المركز	الناحية	الحوض	رقم القطعة	المسطح			المسطح بالمتر المربع	المالك الظاهر	الوصف	الملاحظات
					س	ط	ف				
الجيزة	اوسيم	المنشية	الجاويش نمره ٩	ضمن ٣٠٧	0.37	0	0	2.66	لم يستدل	فضاء تابع للنيل	6
				ضمن ٣٠٧	0.69	0	0	5.02	شريف احمد عبد الموجود	فضاء تابع للنيل	7
				ضمن ٣٠٦، ٣٠٩، ٣٠٤	6.10	19	0	3370.14	ورثة امينه احمد محمد مرعي	ارض زراعية	L1
				ضمن ٣٤١	11.70	0	0	85.33	سلامة شحات علي	ارض زراعية	L10
				ضمن ٣٤٩	11.33	0	2	432.88	حنفي ابراهيم علي	ارض زراعية	L11
				ضمن ٣٤٦	2.90	0	1	196.16	لم يستدل	ارض فضاء	L12
				ضمن ٣١٥	3.00	0	0	21.87	محمد ابراهيم خليل	ارض فضاء	L128
				ضمن ٣٩٤، ٣٩٠، ٣١٥	6.69	0	3	573.93	وليد خليفة سعيد عبد السميع ، شريف عبد المنعم ابو مرعي	ارض فضاء	L129
				ضمن ٣٤١	1.20	0	1	183.76	محمد يوسف بكري	ارض فضاء	L13
				ضمن ٣١٠، ٢٩٤	6.34	0	1	221.28	خالد نعمي عبد الواحد	ارض فضاء	L130
				ضمن ٣٤١	18.36	0	1	308.95	سلامة شحات ابو خليل	ارض فضاء	L14
				ضمن ٣٤١	10.82	0	0	78.93	حسين حامد احمد	حضرة	L15
				ضمن ٣٤١	9.92	0	0	72.32	احمد محمد سامي سليمان	مبنى	L16
				ضمن ٩٠	8.59	0	0	62.63	صلاحي محمد	ارض فضاء	L17
				ضمن ٩٠	5.04	0	0	36.74	احمد عطية ابراهيم عطية	ارض فضاء	L18
				ضمن ٩٠	6.90	0	0	50.33	حسين حامد احمد حسنين	مبنى	L19
				ضمن ٣١٠، ٣٧٩	10.49	0	1	251.55	كامل يوسف علي السيد العصير	ارض فضاء	L2
				ضمن ٣٧٩، ٩٠، ٣٣٨، ٣٣٥، ٣٣٦	2.29	0	0	16.70	عبد السلام عبد العزيز محمد السايس	حرفة	L20

القائم بالحصر

رئيس مكتب المشروعات

رئيس القسم

يعتمد ..
مهندس
مدير مديرية المساحة بالجيزة

الهيئة المصرية العامة للمساحة
مديرية المساحة بالجيزة
مكتب المشروعات

(17)

كشف حصر الملاك الظاهرين لمشروع إنشاء وتطوير الطريق الأبيض

المحافظة	المركز	القرية	الحوض	رقم القطعة	المسطح من	المسطح ط	المسطح ق	المسطح بالمتر	المالك الظاهر	الوصف	الملاحظات
الجيزة	مركز أوسيم	بركة الخيام	البحر والأطلاق نمرة ٣	ضمن ١٨٣٠٠٨٥	7.91	0	0	57.68	حسنى درويش مصطفى-شحاتة درويش مصطفى	فضاء تابع للكافوريا	L86
				ضمن ١٨٣٠١٨٥	6.16	1	0	219.97	حسنى درويش مصطفى-شحاتة درويش مصطفى	مبنى -كافوريا	L86
				ضمن ١٨٥٠١٨٣	9.58	0	0	69.87	على سيد عبدالله محمد-أحمد سيد عبدالله	فضاء تابع للمقار	L87
				ضمن ١٨٥٠١٨٣	11.51	1	0	258.95	على سيد عبدالله محمد-أحمد سيد عبدالله	عقار مكون من ٧ أدوار	L87
				ضمن ١٨٥	19.72	0	0	143.86	صدقى مصطفى يونس	عقار مكون من ٢ دور	L88
				ضمن ٣٣٩٠٤٧٧	11.88	0	3	611.77	سلعة طرق	ارض فضاء	
				ضمن ٤٧٥٠٣٥١	7.61	0	0	55.60	سلعة طرق	ارض فضاء	
				ضمن ١٨٥٠٣٣٨٠٣٣٩٠٢٨	4.81	0	16	2835.63	سلعة طرق	ارض فضاء	

القائم بالحصر

رئيس مكتب المشروعات

رئيس القسم

يعتمد
مهندس
مدير مديرية المساحة بالجيزة

الهيئة المصرية العامة للمساحة
مديرية المساحة بالجيزة
مكتب المشروعات

(١٧)

كشف حصر الملاك الظاهرين لمشروع إنشاء وتطوير الطريق الأبيض

المحافظة	المركز	المدينة	الحوض	رقم القطعة	المسطح م	ر	ف	المسطح بالمتر	الملك الظاهر	الوصف	الملاحظات
الجيزة	مركز اوسيم	بركة الخيام	البحر والاقلاق نمرة ٣	ضمن ٢٢٨	13	3	0	625.91	مركز شباب بركة الخيام	فضاء تابع لمركز الشباب	L73
				ضمن ٣٣٨،٣٣٥	4	2	0	381.15	احمد عبد العزيز محمد احمد	تكييرة	L74
				ضمن ٣٣٨،٣٣٥	4	1	0	210.93	محمود علي محمود	مخزن	L75
				ضمن ١٨٣،٣٣٨	14	1	0	279.14	اميرة مبروك محمد عوض	مطعم وكافية	L76
				ضمن ١٨٣،٣٣٨	13	1	0	276.04	سيد عبد العزيز فهمي عبد الهادي	مخزن	L77
				ضمن ضمن ١٨٥	3	1	0	199.75	عباس رمضان عباس احمد	مبنى مكون من ٣ ادوار	L78
				ضمن ١٨٥	9	0	0	70.51	محمد كامل عطا محمد	عقار مكون من ٢ ادوار	L79
				ضمن ١٨٣	15	3	0	636.77	حلق سعد اوزيد ابادية عزمي علي حسنية سيف حسن عويض	ارض فضاء	L80
				ضمن ١٨٥	5	0	0	37.21	عبد الله علي سالم قنديل	ارض فضاء	L81
				ضمن ١٨٥	1	0	0	13.59	عبد الله علي سالم قنديل	ارض فضاء	L81
				ضمن ١٨٥	0	0	0	8.56	عبد الله علي سالم قنديل	عقار مكون من دور	L81
				ضمن ١٨٥	3	1	0	202.65	عبد الله علي سالم قنديل	ارض فضاء	L82
				ضمن ١٨٥	6	1	0	220.48	محمود سهل محمود وفاء مهران محمد .	ارض فضاء	L83
				ضمن ١٨٥	0	0	0	2.39	سكينة سعد الدقاق احمد	عقار مكون من ٢ ادوار	L84
				ضمن ١٨٧،٣٣٨،١٨٣	14	4	0	507.46	السيد مهني مصطفى نوار	عمارة سكنية	L85

القائم بالحصر — رئيس مكتب المشروعات — رئيس القسم — مدير مديرية المساحة بالجيزة

الهيئة المصرية العامة للمساحة

مديرية المساحة بالجيزة

مكتب المشروعات

كشف حصر الملاك الظاهرين لمشروع إنشاء وتطوير الطريق الأبيض

المحافظة	المركز	الناحية	الحوض	رقم القطعة	المنسوب من	المنسوب بحر	المنسوب قيراط	المسطح بالمتر	المالك الظاهر	الوصف	الملاحظات
الجيزة	مركز أوسيم	بركة الخيام	البحر والأطلاق نمرة ٣	ضمن ٢٢١	2.01	0	0	14.67	محمد محمودمحمد بكري-حرفي-حسان محمد-محمد خلف الله فاضل-سحتان سليمان-حسن ي ر-حسن متولي كامل-محمد عطية	عزبة	L63
				ضمن ٢٢١	2.25	0	3	541.48	محمد محمودمحمد بكري-حرفي-حسان محمد-محمد خلف الله فاضل-سحتان سليمان-حسن ي ر-حسن متولي كامل-محمد عطية	ارض زراعية	L63
				ضمن ٤١٩-٤٧٢-٣٥٣-٣٥٤-٤٧١	1.06	0	0	7.73	محمد حسين محمد رضوان	ارض زراعية	L64
				ضمن ٤٤٩	18.67	0	4	838.32	محمد حسين محمد رضوان	ارض زراعية	L64
				ضمن ٣٥٤-٤٥٧	3.21	0	1	198.43	اسماء محمد سيد -عفاف ولي محمد (مستاجر)	ارض فضاء	L65
				ضمن ٣٥٤-٤٥٧	1.65	0	0	12.00	اسماء محمد سيد -عفاف ولي محمد (مستاجر)	عزبة	L65
				ضمن ٤٧٥	10.54	0	0	77.60	اسماء محمد نبيه	نفاثر	L66
				ضمن ٤٧٥-٤٥٣	16.93	0	0	123.44	اسماء محمد نبيه	ارض فضاء	L67
				ضمن ٤٧٥-٤٥٣	21.68	0	1	333.12	اسماء محمد نبيه	نفاثر مكون من دور	L67
				ص ٤٧١-٤٧٢-٤٧٣-٣٥٣-٤٨٦-٤٨٧-٤٨٣-٤٨٥-٤٨٤-٤٧١-٣٥٤-٣٥٦	21.05	0	10	1903.85	محمد عتيق-طارق حسين-محمد سيد-احمد حامد نور-موسى زكي-مصطفى محمود	ارض فضاء	L68
				ضمن ٤٧١-٤٧٢-٤٧٣-٤٨٦-٤٨٦-٤٨٧-٣٥٤-٣٥٦-٤٨٧	12.47	0	8	1491.22	احمد محمد-محمد عبد العال-جواهر طارق-احمد عبد فاطمة-شعبان سيد-محمد ميلاد-محمد	ارض زراعية	L69
				ضمن ٤٥٠-٤٤٨-٣٥٧	4.24	0	0	30.90	عبد الفتاح ابراهيم محمد	عزبة	L70
				ضمن ٤٥٠-٤٤٨-٣٥٧	9.73	0	2	421.02	عبد الفتاح ابراهيم محمد	ارض فضاء	L70
				ضمن ٤٥٠-٤٤٨-٣٥٧	8.87	0	0	64.72	عبد الفتاح ابراهيم محمد	ارض فضاء	L70
				ضمن ٣٥٧-٣٢٩	11.76	0	0	85.75	ايمن حلمي محمود-حسن حسن	بناء مكون من ٥ دور	L71
				ضمن ٣٢٩	23.12	0	0	188.59	ضمن علي حسن	ارض فضاء	L72
				ضمن ٣٢٨	15.68	0	0	114.38	مركز تجميل مركة الخيام	مبنى	L73

القائم بالحصر

رئيس مكتب المشروعات

رئيس القسم

مدير مديرية المساحة بالجيزة

الهيئة المصرية العامة للمساحة
مديرية المساحة بالجيزة
مكتب المشروعات

١٩

حصر ملاك ظاهرين لمشروع انشاء وتطوير الطريق الابيض

المحافظة	المركز	الناحية	الحوض	رقم القطعة	المسطح			المسطح بالمتر المربع	الملك الظاهر	الوصف	الملاحظات
					س	ط	ف				
الجيزة	مركز اوسيم	بركة الخيام	الدرة نمره 2	منمن 448-520	2.68	0	0	19.53	محمد توفيق	ارض فضاء	1
				منمن 448-520	1.06	0	0	7.72	وجيه عبد الرازق ابراهيم	ارض فضاء	2
				منمن 448-468-520	1.17	0	0	8.53	ام بسكل	ارض فضاء	3
				منمن 514-468	0.50	0	0	3.63	ام بسكل	ارض فضاء	4
				منمن 167	20.89	1	0	327.39	ام بسكل	ارض زراعية	B100
				منمن 293	19.55	2	0	492.82	احمد الشحاتي ابراهيم مهدلي	ارض زراعية	B101
				منمن 56	8.56	1	0	237.49	ايمن السلاموني	ارض زراعية	B102
				منمن 346	3.43	7	0	1250.28	نيفا عبد العزيز محمود فرج	ارض زراعية	B103
				منمن 56-349	0.41	4	0	703.15	انور وجدي عبد النبي	ارض زراعية	B104
				منمن 350-349	2.75	4	0	720.19	محمد عبد المجيد اسوم	ارض زراعية	B105
				منمن 344	12.15	7	0	1313.88	شرف ابراهيم محمود داود	ارض زراعية	B106
				منمن 345	17.14	2	0	475.05	عطية متولي متولي- عمرو عطية عطية متولي	ارض زراعية	B107
				منمن 39	0.04	3	0	525.41	محمد عبد المجيد السيد	ارض زراعية	B108
				منمن 38	18.32	1	0	308.68	محمد احمد سلامة سحرن	ارض زراعية	B109

يعتمد،
مهندس عام مديرية المساحة بالجيزة

رئيس القطاع

رئيس مكتب المشروعات

القائم بالحصر

الهيئة المصرية العامة للمساحة

مديرية المساحة بالجيزة

مكتب المشروعات

كشف حصر الملاك الظاهرين لمشروع إنشاء وتطوير الطريق الأبيض

المحافظة	المركز	الناحية	الحوض	رقم القطعة	المسطح			المسطح بالمتر المربع	المالك الظاهر	الوصف	الملاحظات
					ص	ط	ف				
الجيزة	مركز أوسيم	بركة الخيام	القرة نمره ٢	ضمن 392-389-388	13.24	0	0	96.55	محمود علي محمود علي منطاوي	مباني مكون من دور	L94
				ضمن 392-389-388	3.89	0	1	203.43	محمود علي محمود علي منطاوي	أرض فضاء	L94
				ضمن ٣٩٢	7.62	0	0	55.60	محمود علي محمود	فضاء تابع للمبنى	L95
				ضمن ٣٩٢	5.78	0	0	42.15	محمود علي محمود	مبنى مكون من دور	L95
				ضمن ٣٩٢	0.14	1	0	176.05	محمود علي محمود	فضاء تابع للمبنى	L95
				ضمن ٣٩٥	12.85	2	0	444.01	محمود علي محمود علي	أرض فضاء	L96
				ضمن ٣٩٥	9.99	2	0	422.94	مصطفى محمد حسن زيد	أرض فضاء	L97
				ضمن ١٠٤٠٤٠١	2.66	0	0	19.42	راضي عبد المنعم عبد الرسول (مالك الأرض)، مصطفى عبد المنعم (مالك المبنى)	غرفة	L98
				ضمن ١٠٤٠٤٠١	11.31	0	1	257.52	راضي عبد المنعم عبد الرسول (مالك الأرض)، مصطفى عبد المنعم (مالك المبنى)	أرض فضاء مقام عليها حمام	L98
				ضمن ١٠٤٠٤٠١	19.20	0	0	140.02	راضي عبد المنعم عبد الرسول (مالك الأرض)، مصطفى عبد المنعم (مالك المبنى)	فضاء تابع للمبنى	L98
				ضمن ١٠٤٠٤٠١	14.55	0	0	106.05	راضي عبد المنعم عبد الرسول	أرض زراعية	L99
				ضمن ٤٠٤٠٤٠٤٠١، ٣٨٣،٣٨٩،٣٩٤،٤٠١، ٣٨٠	13.75	1	12	6401.53	منفعة طرق	أرض فضاء	
				ضمن ١٩	19.48	0	2	492.12	منفعة طرق	طريق	
				ضمن ١٩	5.79	0	3	574.60	منفعة ري	ترعة المنيرة	
				ضمن ١٩	11.73	0	3	610.65	منفعة طرق	طريق	

القائم بالحصر

رئيس مكتب المشروعات

رئيس القسم

يعتمد،
مهندس
مدير مديرية المساحة بالجيزة

الهيئة المصرية العامة للمساحة
مديرية المساحة بالجيزة
مكتب المشروعات

كشف حصر الملاك الظاهرين لمشروع إنشاء وتطوير الطريق الأبيض

المحافظة	المركز	القرية	الحوض	رقم القطعة	المنطح من	المنطح ط	المنطح ف	المسطح بالمتر المربع	اسم المالك الظاهر	الوصف	الملاحظات
الجيزة	مركز أوسيم	بركة الخيام	القرية نمرة ٢	ضمن ٥١٠٠٥٥١٠٤٤٩	5.15	6	0	1067.78	محمد خالد عبد الفتاح محمد لويش السيد، عبد الجابر كامل عبد القوي، محمد احمد حسن محمد احمد حسن	ارض فضاء	L125
				ضمن ٥٢٠٠٤٩٤	6.76	0	0	49.31	نصر عبد العال عريدي	دكراية	L126
				ضمن ٥٢٨٠٨٥٤٠٤٩٤	15.86	0	0	115.69	عبده عبد العال محمد علي، رجب عبدالله طلي ابوشهبة، حمادة احمد محمد جمال احمد محمد	ارض فضاء	L127
				ضمن ٣٨٣٠٣٨٠	2.74	0	0	20.00	نجاة بدوي عله عبد العظيم	فضاء تابع للعقار	L89
				ضمن ٣٨٣	14.03	0	0	102.34	نجاة بدوي عله عبد العظيم	عقار مكون من ٥ ادوار	L89
				ضمن ٣٨٣٠٣٨٠	4.83	0	0	35.21	محمد السيد احمد علي	غرفة	L90
				ضمن ٣٨٣٠٣٨٠	1.30	0	1	184.53	محمد السيد احمد علي	ارض فضاء	L90
				ضمن ٣٨٣٠٣٨٠	15.93	0	0	116.20	محمد السيد احمد علي	فضاء تابع للمبنى	L90
				ضمن ٣٨٣	3.82	0	0	27.88	ورثة مبحس سيد عبد الجابر	فضاء تابع للمبنى	L91
				ضمن ٣٨٣	9.78	0	0	71.30	ورثة مبحس سيد عبد الجابر	عقار مكون من ٤ ادور	L91
				ضمن ٣٨٣	3.05	0	0	22.21	ام بسطل	عقار مكون من دور	L92
				ضمن ٣٨٣	1.42	0	0	10.38	ام بسطل	فضاء تابع للمبنى	L92
				ضمن ٣٨٦٠٣٨٣	3.07	0	0	22.39	محمود حسن سالم حسن	مبنى مكون من دور	L93
				ضمن ٣٨٦٠٣٨٣	2.49	0	0	18.14	محمود حسن سالم حسن	مبنى مكون من دور	L93
				ضمن ٣٨٦٠٣٨٣	19.55	0	0	142.58	محمود حسن سالم حسن	ارض فضاء	L93

القائم بالحصر

رئيس مكتب المشروعات

رئيس القسم

يعتمد
مهندس
مدير مديرية المساحة بالجيزة

الهيئة المصرية العامة للمساحة

مديرية المساحة بالجيزة

مكتب المشروعات

كشف حصر الملاك الظاهرين لمشروع إنشاء وتطوير الطريق الأبيض

المحافظة	المركز	القرية	الحوض	رقم القطعة	المسطح س	المسطح ر	المسطح ف	المسطح بالمتر المربع	المالك الظاهر	الوصف	الملاحظات
الجيزة	مركز اوسيم	بركة الخيام	الدرة نمرة ٢	ضمن ٤١٣-٤١٠	9.27	2	0	417.66	رضي ربيع ابو العلا	ارض زراعية	L102
				ضمن ٤١٣-٤١٦	22.67	2	0	616.38	ماهر جابر امام عيد	ارض زراعية	L103
				ضمن ٤١٦-٤١٢	2.18	0	0	15.87	محمود رياض ريحان	عرفة	L104
				ضمن ٤١٦-٤١٢	14.46	1	0	280.51	محمود رياض ريحان	ارض فضاء	L104
				ضمن ٤٢٥-٤٢٢-٤١٩	13.41	3	0	622.91	نزيه حمدي عبد القوي	ارض زراعية	L105
				ضمن ٤٢٥-٤٢٨-٤٢١-٤٢٦	4.68	5	0	909.33	الشرف رفيع ابو العلا عبد الحليم	منزل	L106
				ضمن ٤٢٤-٤٢٧-٤١٠	18.53	4	0	820.68	عمري محمد عبد المجيد	ارض زراعية	L107
				ضمن ٤٦١ - ٤٦٦	3.90	2	0	378.50	عزت السيد محمد الفتوي	ارض زراعية	L108
				ضمن ٤٦٥-٤٦٤-٤٦٢-٤٦٣-٤٦٢ ١٣٦	10.81	6	0	1129.75	محمود علي محمود علي	ارض زراعية	L109
				ضمن ٤٥٠-٤٥٣-٤٥٨-٤٥٦ ١٧٠-١٢٠-١٨٧	23.74	19	1	7699.60	محمد محمود احمد يحيي مصطفي محمود رضوان عبد العال-عاطف سعيد مصطفي محمود-احمد عبد الرحيم محمود الصعيدي-السلام	ارض زراعية	L110-L111
				ضمن ٣٤٣	14.11	5	0	102.90	احمد محمود علي العفيفي	ارض زراعية	L112
				ضمن ٤٦٩-٤٦٨	19.42	7	0	1366.87	عرفة شاش ابو سلامة	ارض فضاء	L113
				ضمن ٤٥٩-٤٦٨	11.01	2	0	430.33	لم يستدل	ارض فضاء	L114
				ضمن ٤٥٩-٤٦٨	19.62	0	0	143.08	لم يستدل	مبني (قاعة افراح)	L114
				ضمن ٧٨-٤٥٨	7.65	3	0	580.88	عاطف فتحي عبد الحميد عابدين	ارض فضاء	L123
				ضمن ٧٨-٤٥٨	5.84	6	0	1092.77	محمد حسين شعبان	منزل	L124

القائم بالحصر

رئيس مكتب المشروعات

رئيس القسم

يعتمد

مهندس

مدير مديرية المساحة بالجيزة

٢٣

الهيئة المصرية العامة للمساحة

مديرية المساحة بالجيزة

مكتب المشروعات

كشف حصر الملاك الظاهرين لمشروع إنشاء وتطوير الطريق الأبيض

المحافظة	المركز	الناحية	الحوض	رقم القطعة	المسطح			المسطح الكلي بالمتر المربع	المالك الظاهر	الوصف	الملاحظات
					فدان	ط	ق				
الجيزة	أوسيم	أبو رواش	حاجر الملكي كرداسة نمرة ١٢	جزء من ٨٥	8.56	0	0	02.42	الهاني ناشر عبد الرحمن	مقلب	h15
				جزء من ٨٥	4.78	0	1	209.86	أماني ناشر عبد الرحمن	أرض فضاء	h19
				جزء من ٨٥	5.98	0	2	393.89	عايدة ناشر عبد الرحمن	أرض فضاء	h19a
				جزء من ٨٥	6.86	0	2	400.13	زينب رواش أبو الحمد	أرض زراعية	h20
				جزء من ٨٥	22.70	0	0	165.57	أمينة ناشر عبد الرحمن	أرض زراعية	h21
				جزء من ٨٥	3.07	0	9	1597.89	خير وبيروكة ناشر عبد الرحمن	أرض زراعية	h22
				جزء من ٢١٩، ٨٥	3.25	0	2	373.76	عبد اللاه محمود سعودي	أرض زراعية	h23
				جزء من ٢١٩، ٨٥	13.70	0	4	800.08	تابعة للصرف الصحي	محطة صرف صحي	h24
				جزء من ٢١٩، ٢١٨، ٢١٥	2.80	0	0	20.44	تابعة للصرف الصحي	عزبة	h25
				جزء من ٢١٦، ٢١٧، ٢١٩	20.20	0	5	1022.48	تابعة للصرف الصحي	أرض مزروعة تابعة للصرف الصحي	h25
				جزء من ٢١٦، ٢١٧، ٢١٩	4.30	0	0	32.01	تابعة للصرف الصحي	مبنى	h26
				جزء من ٢١٦، ٢١٧، ٢١٩	19.82	0	4	844.71	تابعة للصرف الصحي	مقلب	h26
				جزء من ٢١٦، ٢١٧، ٢١٩، ٢٢٠، ٢٢١	21.25	0	1	330.02	تابعة للصرف الصحي	أرض فضاء مستصلحة مدخل لمقلب h5	h27
				جزء من ٢٢١، ٢٢٣	2.08	0	0	15.20	حامد عبد الرحمن محمد	عزبة	h28
				جزء من ٢٢١، ٢٢٣	0.74	0	3	530.50	حامد عبد الرحمن محمد	مقلب	h28
				جزء من ٢٢١، ٢٢٣	9.37	0	0	58.33	حامد عبد الرحمن محمد	مبنى	h28
				جزء من ٢١٩، ٢٢٠، ٢٢١، ٢٢٢، ٢٢٣، ٢٢٤	17.59	0	6	1178.47	المنشي محمد سليمان	أرض زراعية	h29
				جزء من ٢٠٩، ٢١٠، ٢١١، ٢١٢	17.47	0	2	477.47	تابعة للصرف الصحي	مقلب فضاء	h30
				جزء من ٢٠٩، ٢١٠، ٢١١	11.07	0	2	430.82	تابعة للصرف الصحي	[illegible]	h31
				جزء من ٢٠٩، ٢١١	6.29	0	0	45.84	تابعة للصرف الصحي	أرض فضاء	h31
				جزء من ٢٠٢، ٢٠٤	1.16	0	3	533.55	تابعة للصرف الصحي	أرض فضاء	h32

القائم بالحصر

رئيس مكتب المشروعات

رئيس القسم

يعتمد

مهندس

مدير مديرية المساحة بالجيزة

الهيئة المصرية العامة للمساحة
مديرية المساحة بالجيزة
مكتب المشروعات

٢٤

كشف حصر الملاك الظاهرين لمشروع إنشاء وتطوير الطريق الأبيض

المنطقة	المركز	اللجنة	العوض	رقم القطعة	المسطح			المسطح بالمتر المربع	الملاك الظاهر	الوصف	الملاحظات
					س	ط	ف				
الجيزة	مركز اوسيم	برك الخيام	القرية نمرة ٢	ضمن ٣٧	18.35	0	0	133.85	السيد عبد الرحمن سلامة	ارض زراعية	B110
				ضمن ٣٥	6.69	0	0	48.81	مجدي رجب شحاته	ارض زراعية	B111
				ضمن ٣٤	2.26	0	0	16.49	خليل ابراهيم عبد العزيز مبروك	ارض زراعية	B112
				ضمن ٤٦٨-٤٥٩	10.02	0	8	1473.37	حسن عبد الحميد شحاته	ارض زراعية	B113
				ضمن ٤٦٨-٤٥٩	9.77	0	5	946.43	زينب سلامة ابوعامير	ارض زراعية	B114
				ضمن ٤٢	10.88	0	0	79.34	حمدي محمد عبده موسي	ارض زراعية	B115
				ضمن ٤٩	16.03	0	7	1342.16	محمد عبد الدايم عبد السلام	ارض زراعية	B96
				ضمن ٥١-٥٢	0.80	0	9	1579.70	مرسي عاشور مبروك	ارض زراعية	B97
				ضمن ٢٩١-١٦٤	0.97	0	4	707.19	محمد مبروك عبد المعطي	ارض زراعية	B98
				ضمن ١٦٤	6.40	0	4	748.84	احمد أسعد مهدي	ارض زراعية	B99
				ضمن ٤٠٤-٤٠٤-٢٠٧-٢١	3.69	0	0	26.94	احمد حسن عبد الرؤوف سلامة	ورشه نور ١	L100
				ضمن ٤٠٤-٤٠٤-٢٠٧-٢١	18.59	0	1	310.65	احمد حسن عبد الرؤوف سلامة	ارض فضاء	L100
				ضمن ٤١-٤٠-٢٠٧	2.61	0	0	18.29	احمد عبد القادر عبد الغفار عنبريه	فضاء تابع لمبنى	L101
				ضمن ٤١-٤٠-٢٠٧	9.15	0	0	66.75	احمد عبد القادر عبد الغفار عنبريه	مبنى مكون من ٦ دور	L101
				ضمن ٤١-٤٠-٢٠٧	1.96	0	0	14.31	راضي ربيع ابو العلا	غرفة	L102

الثائم بالحصر

رئيس مكتب المشروعات

رئيس القسم

يعتمد
مهندس
مدير مديرية المساحة بالجيزة

الهيئة المصرية العامة للمساحة
مديرية المساحة بالجيزة
مكتب المشروعات

٢٥

حصر ملاك ظاهرين لمشروع انشاء وتطوير الطريق الابيض

المحافظة	المركز	الناحية	الحوض	القطعة	المالك الظاهر	المسطح من	المسطح ط	المسطح ف	المسطح بالمتر المربع	الوصف	الملاحظات
الجيزه	اوسيم	ناهيا	حوض ابو الخير نمرة 13	ضمن 207 -205 -203	ابو السعود عبد العاطى ابو السعود	6.68	1	0	223.74	ارض زراعية	B187
				ضمن 66	لم يمثل على مالك	3.80	1	0	202.78	ارض فضاء تابعة للمدرسة	B188
				ضمن 71	ارض اوقاف	13.59	11	1	6225.36	ارض زراعية	L115
				ضمن 82 -72	محمود سيد محمود عبدالله	2.77	1	0	195.24	ارض فضاء	L116
				ضمن 82 -72-73	نبيلة عبدالعاطى جرجس محمد هارون	17.66	7	0	1354.05	ارض زراعية	L117
				ضمن 73 ،74	نجية عبدالعاطى جرجس محمد هارون - عادل عبدالعاطى جرجس محمد هارون	8.29	4	0	760.58	ارض زراعية	L118
				ضمن 74 -75	عرفة ذكى طلبة شحاتة	21.27	0	0	155.12	ارض زراعية	L119
				ضمن 82	محمد شعبان محمد درويش ابراهيم	4.65	2	0	384.01	ارض زراعية	L120
				ضمن 82 -72 -73	ورثة السيد عبدالرزيه - فهيم فيصل السيد عبدالرزيه	3.00	5	0	897.07	ارض زراعية	L121
				ضمن 71	ارض اوقاف	5.12	9	0	1612.64	ارض زراعية	L122
				ضمن 218- 219 - 144	منفعة طرق	8.06	4	0	758.94	طريق	
				ضمن 69	لم يمثل على مالك	0.04	0	0	0.33	فضاء	
				ضمن 74-65-66-67-70 -71-173-175-177-179 181-الى203	منفعة طرق	4.38	11	1	6158.19	طريق	

رئيس مكتب المشروعات

رئيس القسم

مهندس بالمدير مديرية المساحة بالجيزة

الهيئة المصرية العامة للمساحة
مديرية المساحة بالجيزة
مكتب المشروعات

حصر ملاك ظاهرين لمشروع انشاء وتطوير الطريق الابيض

المحافظة	المركز	المدينة	الحوض	القطعة	المالك الظاهر	المسطح من	المسطح ق	المسطح ف	المسطح بالمتر المربع	الوصف	الملاحظات
الجيزه	أوسيم	ناهيا	حوض ابو الخير نمرة 13	منحن 140	نيفا حسن سيد حسون حميده	5.75	2	0	392.02	ارض زراعية	B158
				منحن 134 -136 -138 - 140	محمد عبدالفتاح	22.57	1	0	339.67	ارض زراعية	B159
				منحن 132 -134	محمود ابراهيم عبد الموجود عوض	13.69	3	0	624.94	ارض زراعية	B160
				منحن 32- 25	محمد حفناوى شحاتة	8.54	3	0	587.37	ارض زراعية	B161
				منحن 32 -24- 25	محمد فضل ابلاهيه احمد درويش	2.63	3	0	544.25	ارض زراعية	B162
				منحن 32 -23- 24	عبدالفتاح محمد على شحاتة	10.09	3	0	596.69	ارض زراعية	B163
				منحن 32 -16- 23	محمد محمد على شحاتة	21.69	1	0	333.22	ارض زراعية	B164
				منحن 32 -15- 16	حسنى حلمى شحاتة	8.24	0	0	50.13	ارض زراعية	B165
				منحن 32 -15	محمد محمد على شحاتة	1.21	0	0	6.83	ارض فضاء	B166
				منحن 7-15 -32	حسين حلمى شحاتة	1.24	0	0	0.01	ارض زراعية	B167
				منحن 100 -102	محمد الصبحى	1.06	0	0	7.73	ارض زراعية	B180
				منحن 195 -193 -191- 189 -187 -185 -183 - 181 -179	محمد على الحاج عيسى	16.95	2	0	473.72	ارض زراعية	B184
				منحن 197 -195	مجدى عبد الهادى	17.86	0	0	130.23	ارض زراعية	B185
				منحن 203 -201 -199	جمعة فتح الله	19.24	0	0	140.34	ارض زراعية	B186

يكلف
مهندس بمقر مديرية المساحة بالجيزة

رئيس قسم

رئيس مكتب المشروعات

المدير العام

الهيئة المصرية العامة للمساحة
مديرية المساحة بالجيزة
مكتب المشروعات

٢٧

حصر ملاك ظاهرين لمشروع انشاء وتطوير الطريق الابيض

المحافظة	المركز	القرية	الحوض	القطعة	المالك الظاهر	المسطح			المسطح بقدر المربع	التوصيف	الملاحظات
						أ.ش	ط	ف			
الجيزه	اوسيم	ناهيا	حوض ابو الخير نمرة 13	ضمن 215	محمد عبد الوهاب	3.27	10	0	1774.20	ارض زراعية	B145
				ضمن 214	محمد على محمد عيسى	17.43	2	0	477.21	ارض زراعية	B146
				ضمن 214	محمود حمدى عيود عيسى	0.92	3	0	531.78	ارض زراعية	B147
				ضمن 169 - 214	عباس حاكم احمد على عيسى ،محمود حمدى	11.71	5	0	980.59	مصنع طوب	B148 -B149
				ضمن 167 -165	امام عبد العزيز زيادة	21.25	0	0	154.97	ارض زراعية	B150
				ضمن 165 -167- 169	ابو السعود عبدالعاطى الحارجى	14.17	2	0	453.41	ارض زراعية	B151
				ضمن 157 -159- 161 - 163	هلة حاكم احمد الحاج عيسى ، ونورهان احمد الحاج عيسى ،هند ابراهيم شاهة	9.44	8	0	1119.04	ارض زراعية	B152
				ضمن 152 -154	سيد شحاتة السيد العدوى	20.36	0	0	145.49	ارض زراعية	B153
				ضمن 154 -152- 150	اشرف عطى ابو كوخ	0.37	0	0	2.67	حمام	B154
				ضمن 154 -152- 150	اشرف حنفى ابو كوخ	2.11	3	0	540.50	ارض زراعية	B154
				ضمن 135 -137- 148 - 150	احمد عبد الفتاح العدوى	16.97	0	0	123.77	ارض زراعية	B155
				ضمن 144 -218- 219 - 135	محمود فتحى العدوى	12.18	4	0	788.96	ارض زراعية	B156
				ضمن 140 - 142- 144 - 218	عبد العزيز عبد المنعم السبكى	16.53	1	0	295.59	ارض زراعية	B157

رئيس مكتب المشروعات

رئيس القسم

مساعد مدير مديرية المساحة بالجيزة

القائم بالمحضر

٢٨

الهيئة المصرية العامة للمساحة
مديرية المساحة بالجيزة
مكتب المشروعات

حصر ملاك ظاهرين لمشروع انشاء وتطوير الطريق الابيض

المحافظة	المركز	الناحية	الحوض	القطعة	اسماء الملاك	المساحة بالمتر المربع	المسطح من	المسطح ط	المسطح ق	الوصف	الملاحظات
الجيزه	اوسيم	ناهيا	حوض ابو الخير نمرة 13	ضمن 70	محمد طة	253.83	10.80	1	0	طلمبة	B127
				ضمن 209 -71 -82 -72 -73 -74 -75	محمد رواش رجب بهاء، فتحي الاصم ،فضال سالم	3109.06	16.30	17	0	ارض زراعية	B128
				ضمن 209 -206 -207 - 209	ابو السعود عبد العاطي الخارجي هارون	5641.77	5.58	8	1	ارض زراعية	B129
				ضمن 195	فتحي شحاتة السيد	13.71	1.88	0	0	غرفة	B130
				ضمن 195 -197 -199 - 201 -203	فتحي شحاتة السيد	5570.06	19.74	7	1	ارض زراعية	B130
				ضمن 181 -185 -189 - 187 -191 -193 -195	لم يشكل على مالك	14.35	1.97	0	0	غرفة	B138
				ضمن 181 -185 -189 - 187 -191 -193 -195	لم يشكل على مالك	8294.44	9.30	23	1	ارض زراعية	B138
				ضمن 179 - 181	حسن دسوقي حسن - عصام عبد الرحمن محمد-عبد الحميد احمد	946.97	9.64	5	0	ارض زراعية	B139
				ضمن 179	علي اسماعيل عبد الرحمن	957.83	11.33	5	0	ارض زراعية	B140
				ضمن 177	فتحي سعد ابو دعية	822.48	16.77	4	0	ارض زراعية	B141
				ضمن 175	محمود محمد عثمان	787.67	12.00	4	0	ارض زراعية	B142
				ضمن 173	محمود عطا احمد الزيدي	642.76	16.13	3	0	ارض زراعية	B143
				ضمن 215 -173	ورثة جميل سعيد ابو دنيا	661.55	18.71	3	0	ارض زراعية	B144

المقدم بالتحصير / رئيس مكتب المشروعات / رئيس القسم / مهندس لمدير مديرية المساحة بالجيزة

٤٠/٢٥٦١

الهيئة المصرية العامة للمساحة
مديرية المساحة بالجيزة
مكتب المشروعات

٢٩

حصر ملاك ظاهرين لمشروع انشاء وتطوير الطريق الابيض

المحافظة	المركز	القرية	الحوض	القطعة	المالك الظاهر	المسطح من	ط	ف	المسطح بالمتر المربع	توصيف	الملاحظات
الجيزه	اوسيم	ناهيا	حوض ابو الخير نمرة 13	منحن 67	حسن عبد الحميد شحاتة	19.89	5	0	1020.21	ارض زراعية	B116
				منحن 67	حسن عبد الحميد شحاتة	2.88	0	0	21.03	ارولة	B117
				منحن 67	حسن عبد الحميد شحاتة	22.38	13	0	2436.70	ارض زراعية	B117
				منحن 68	حسن عبد الحميد شحاتة	0.29	1	0	177.13	ارض زراعية	B118
				منحن 68	سيد عبد الحميد احمد منصور	8.74	11	0	1989.13	ارض زراعية	B119
				منحن 69	سعد رزق عبد الجواد عوض	2.94	7	0	1246.65	ارض زراعية	B120
				منحن 69	احمد سيد منظور سيد	18.96	8	0	1538.53	ارض زراعية	B121
				منحن 70	مصطفى جمال شعبان لولى	7.64	14	0	2506.24	ارض زراعية	B122
				منحن 70	محمود حسين محمد حسين شحاتة	2.62	11	0	1944.51	ارض زراعية	B123
				منحن 70	رمزى حلمى محمد احمد عبد المعبود عبد الحميد - نسيمن الطيب السمان	13.93	3	1	4827.51	ارض زراعية	B124
				منحن 70-71	ملك الاوقاف	12.66	6	0	1142.58	ارض زراعية	B125
				منحن 70	محمد روش رجب احمد	2.21	0	0	15.11	استراحة	B126
				منحن 70	محمد روش رجب احمد	1.81	3	0	638.28	موقف للنقل	B126

المقدم بالحصر

رئيس مكتب المشروعات

رئيس القسم

مهندس / مدير عقارية المساحة بالجيزة

الهيئة المصرية العامة للمساحة
مديرية المساحة بالجيزة
مكتب المشروعات

حصر ملاك ظاهرين لمشروع انشاء وتطوير الطريق الابيض

المحافظة	المركز	المدينة	الحوض	القطعة	المالك الظاهر	المسطح س	المسطح د	المسطح ف	المسطح بالمتر المربع	الوصف	الكود
الجيزه	اوسيم	ناهيا	حوض الجوالية نمرة 14 قسم اول	ضمن 82-81	عبد الفتاح ابراهيم محمد حامد	10.94	0	0	79.78	ارض زراعية	B131
				ضمن 81	سحمت خضيرة حسين حميده	13.19	2	0	446.24	ارض زراعية	B132
				ضمن 81	هبة محمد عبدالنور	21.01	3	0	678.35	ارض زراعية	B133
				ضمن 79	تم بمكتل حلى مالك	14.68	2	0	457.12	ارض زراعية	B134
				ضمن 79	تم بمكتل حلى مالك	5.51	2	0	390.23	ارض زراعية	B135
				ضمن 77	تم بمكتل حلى مالك	0.31	2	0	352.31	ارض زراعية	B136
				ضمن 77	جمعة السيد رالله محمد	13.25	0	0	96.62	ارض زراعية	B137
				ضمن 185-187-189-191-193-195	ملقمة طرق	5.95	3	0	558.50	طريق	
				ضمن 185-187-189-191-193-195	سلمة الرى	12.82	4	0	793.83	مصرف طرق العموم	
				ضمن 185-187-189-191-193-195	ملقمة طرق	9.80	4	0	771.84	طريق	

القائم بالتحضير

رئيس مكتب المشروعات

رئيس القسم

مهندس / مدير مديرية المساحة بالجيزة

٢٥/١٦٥٦

الهيئة المصرية العامة للمساحة
مديرية المساحة بالجيزة
مكتب المشروعات

(٣١)

حصر ملاك ظاهرين لمشروع انشاء وتطوير الطريق الابيض

المحافظة	المركز	الناحية	الحوض	القطعة	الملاك الظاهر	المسطح من	المسطح ب	المسطح ف	المسطح بالمتر المربع	الوصف	الكود
الجيزه	اوسيم	تاهيا	حوض الحمز اوى نمرة 12	ضمن 100	سعد عثمان	4.80	0	0	35.01	ارض فضاء منطقة بسور	B178
				ضمن 100 -102	علاء عطوش	3.61	0	0	26.29	ارض زراعية	B179
				ضمن 72 -73	رضة محمد ابو حمود	1.10	0	0	8.03	ارض زراعية	B182
				ضمن 72 -73	عبد التمي سعد الصرفي	0.51	0	0	3.73	ارض زراعية	B183
				ضمن 66 -65 - 74 -76 -62	محمد على الحاج عيسى	14.49	1	0	280.72	ارض زراعية	B184
				ضمن 155 -155 -154-38-54-55 -56-57-58-59 60-73-62-75	منفعة طرق	9.83	16	0	3222.33	طريق	
				ضمن 100 -102 -104-32-218 219-144	منفعة طرق	5.32	21	0	3714.50	طريق	

القائم بالمحضر/ رئيس مكتب المشروعات/ رئيس القسم/ مهندس/ مدير مديرية المساحة بالجيزة

٣٢/١٧٢

الهيئة المصرية العامة للمساحة
مديرية المساحة بالجيزة
مكتب المشروعات

حصر ملاك ظاهرين لمشروع انشاء وتطوير الطريق الابيض

المحافظة	المركز	القلعة	الحوض	القطعة	المالك الظاهر	المساطح من	المساطح الى	المساطح ف	المسطح بالمتر المربع	الوصف	الكود
الجيزه	اوسيم	ناهيا	حوض الحمزاوى نمرة 12	ضمن 106	حسنى حمدى شحاتة	0.15	2	0	351.19	ارض زراعية	B165
				ضمن 106	محمد محمد على شحاتة	14.72	0	0	107.38	ارض فضاء	B166
				ضمن 104 - 106	حسن حقى شحاتة	20.59	2	0	500.25	ارض زراعية	B167
				ضمن 102 -104 - 106 -32	عدالة ابراهيم ابو عطمة	5.22	5	0	913.25	ارض زراعية	B168
				ضمن 102 -104 - 106 -32	احمد على عباس - محمد جمعة السيد راشد	0.87	3	0	531.41	ارض زراعية	B169
				ضمن 100 -102 -104 -106	حسن حامد شحاتة	22.42	4	0	963.63	ارض زراعية	B170
				ضمن 106	محمد محمد عبد المجيد زيادة	11.91	0	0	88.88	ارض زراعية	B171
				ضمن 100 -102 -104 -106	محمد محمد عبد المجيد زيادة	15.54	0	0	113.31	مخصلة	B172
				ضمن 100 -102 -104 -106	محمد محمد عبد المجيد زيادة	19.95	2	0	495.56	ارض فضاء تابعة للمخصلة	B172
				ضمن 106 -104 102	نعمة الناصر زهى عبدالغنى الملاوى	21.77	9	0	1734.11	ارض زراعية	B173
				ضمن 98 - 100	ارض صلاح	14.96	1	0	284.14	ارض زراعية	B174
				ضمن 100	عباس الكفراوى	9.95	0	0	72.55	ارض فضاء	B175
				ضمن 100	عدلى بكرى عبدالمنعم	4.18	0	0	30.45	ارض فضاء	B177

المدير بالمكتب الفنى للمشروعات

رئيس القسم

مدير مكتب المشروعات

المدير بالمكتب الفنى

الهيئة المصرية العامة للمساحة
المديرية المساحة بالجيزة
مكتب المشروعات

٣٣

حصر ملاك ظاهرين لمشروع انشاء وتطوير الطريق الابيض

المحافظة	المركز	الناحية	الحوض	القطعة	المالك الظاهر	المسطح: س	المسطح: ب	المسطح: ف	المسطح بالمتر المربع	الوصف	الكود
الجيزه	اوسيم	ناهيا	حوض الحمزاوى نمرة 12	ضمن 58 -59 60	محمد عبد الوهاب	14.07	0	0	102.62	ارض زراعية	B145
				ضمن 57	محمد علي محمد عيسى	10.62	0	0	77.47	ارض زراعية	B146
				ضمن 57	محمود حمدي عبود عيسى	15.73	0	0	114.75	ارض زراعية	B147
				ضمن 57	سامي حكم احمد علي عيسى - محمود حمدي عبود	7.88	0	2	407.51	مصنع طوب	B148 -B149
				ضمن 56 -57	اسام عبد العزيز زينة	0.69	0	1	180.10	ارض زراعية	B150
				ضمن 55 - 65	هبة حاتم احمد الحاج عيسى - نور هان احمد الحاج عيسى -هند ابراهيم شامة	0.35	0	5	877.71	ارض زراعية	B152
				ضمن 138 -154	سيد شحاتة السيد الحوى	16.45	0	0	119.99	ارض زراعية	B153
				ضمن 154 -152 - 150	الشرف حلمي ابو كرع	4.97	0	5	1086.48	ارض زراعية	B154
				ضمن 135 -137 - 145 -150	احمد عبد الفتاح الحوى	11.76	0	2	435.81	ارض زراعية	B155
				ضمن 144 -218 - 219 -135	محمود فتحي الحوى	7.08	0	2	401.73	ارض زراعية	B156
				ضمن 32	محمد حفناوى شحاتة	2.10	0	0	15.33	ارض زراعية	B161
				ضمن 32 -24 -25	محمد فيصل ابراهيم احمد درويش	19.15	0	0	139.64	ارض زراعية	B162
				ضمن 32 -23 -24	عبدالفتاح محمد علي شحاتة	9.73	0	2	421.03	ارض زراعية	B163
				ضمن 106	محمد محمد علي شحاتة	0.00	0	4	700.15	ارض زراعية	B164

رئيس مكتب المشروعات

رئيس القسم

المدير

٢٥
١٦٥٦

الهيئة المصرية العامة للمساحة
مديرية المساحة بالجيزة
مكتب المشروعات

حصر ملاك ظاهرين لمشروع انشاء وتطوير الطريق الابيض

المحافظة	المركز	الناحية	الحوض	القطعة	المالك الظاهر	المسطح من	المسطح ط	المسطح ق	المسطح بالمتر المربع	الوصف	الملاحظات
الجيزة	أوسيم	ناهيا	حوض الجزل نمرة - ١١قسم اول	ضمن 280 -209-207-205- 211-223	منفعة الري	16.15	2	0	467.84	مصرف رشاح بحر	
				ضمن 64 -66	منفعة الري	12.98	0	0	94.66	ترعة بركة الخليم	
				ومن ضمن 22 الى 37 ضمن 47-149-150- 253-47	منفعة طرق	20.02	21	2	12223.40	طريق	
				ضمن 49-48-119	منفعة الري	7.19	0	0	52.41	ترعة بركة الخليم	

القائم بالحصر/

رئيس مكتب المشروعات/

رئيس القسم/

يعتمد/
مهندس/ مدير مديرية المساحة بالجيزة

الهيئة المصرية العامة للمساحة
مديرية المساحة بالجيزة
مكتب المشروعات

حصر ملاك ظاهرين لمشروع انشاء وتطوير الطريق الابيض

المحافظة	المركز	المدينة	الحوض	القطعة	المالك الظاهر	المسطح من	المسطح ط	المسطح ف	المسطح بالمتر المربع	الوصف	الملاحظات
الجيزه	أوسيم	ناهيا	حوض الجزل نمرة - 11 قسم اول	ضمن 283 -251	عبد النبي الصيرفي	5.35	1	0	214.02	ارض زراعية	W23
				ضمن 278	ملاك دولة	22.95	0	0	164.54	مطلب زكاة ضمن ترعة العريوطية	W24
				ضمن 119 -48	نو يستان على مالك	5.31	0	0	38.76	أفنداء	W3
				ضمن 119 -48	نو يستان على مالك	7.86	0	0	55.83	نفر دور	W2
				ضمن 119 -48	نو يستان على مالك	12.11	0	0	88.35	ارض فضاء محاطة بسور	W3
				ضمن 48 -119	ماهر كمال لاشين زهادة	5.24	1	0	213.28	ارض فضاء	W4
				ضمن 37 -154 -153 -119	سعد البوهي	0.24	0	0	1.79	استراحة	W4a
				ضمن 37 -154 -153 -119	سعد البوهي	3.05	0	0	22.27	ارض فضاء	W4a
				ضمن 37 -154 -153 -119 -48	محمد محمد شين الشهير	9.55	0	2	419.70	ارض فضاء	W5
				ضمن 36 -36 -37	فتحي ابو دعمة	2.68	0	3	543.89	ارض زراعية	W6
				ضمن 35	مجدي محمود حسين شحتة	3.93	0	2	376.75	ارض زراعية	W7
				ضمن 35	ياسر كمال السيد شنن	4.94	0	2	388.12	ارض زراعية	W8
				ضمن 35	ورثة نبيل محمود شحتة	5.16	0	2	387.86	ارض زراعية	W9
				ضمن 280	ملكية طرق	2.63	0	3	544.25	طرق	

المقدم بالحضر/ رئيس مكتب المشروعات/ رئيس القسم/ يعتمد مهندس أول مدير هيئة المساحة بالجيزة

الهيئة المصرية العامة للمساحة
مديرية المساحة بالجيزة
مكتب المشروعات

(٣٦)

حصر ملاك ظاهرين لمشروع انشاء وتطوير الطريق الابيض

المحافظة	المركز	الناحية	الحوض	القطعة	المالك الظاهر	المسطح من	المسطح ط	المسطح ق	المسطح بالمتر المربع	الوصف	الملاحظات
الجيزة	أوسيم	ناهيا	حوض الجزل نمرة -11قسم اول	حصن 32 -33	علا محمود محمد عطوة	20.70	1	0	325.97	أرض زراعية	W12
				حصن 29 -30- 149 -150 -32	محمد محمود أحمد الترابي	1.49	0	0	14.01	حرة	W13
				حصن 29 -30- 149 -150 -32	محمد محمود أحمد الترابي	4.65	0	0	33.90	أشجار مثمرة	W13
				حصن 29 -30- 149 -150 -32	محمد محمود أحمد الترابي	13.54	0	0	96.74	ملك المجموع	W12
				حصن 29 -30- 149 -150 -32	محمد محمود أحمد الترابي	0.36	0	8	1052.76	مصنع طوب + أشجار	W12
				حصن 25 -27- 28- 25	محمود حسين شحاتة	6.09	0	3	569.52	أرض زراعية	W14
				حصن 23 -25	سعد محمد أحمد عبد الرحيم	2.11	0	5	880.55	أرض زراعية	W15
				حصن 22 -23	صابر سعد الدين سعد المصري	6.71	0	2	399.04	أرض زراعية	W16
				حصن 22	عبد النبي سعد يوسف العبراوي	23.47	0	0	171.17	أرض زراعية	W17
				حصن 23	علي عبد الفتاح عبد العزيز عمران	13.61	0	3	924.36	أرض زراعية	W18
				حصن 255- 257	شوقي محمد حسن عبد الشافي	2.82	0	2	370.81	أرض فضاء	W19
				حصن 49- 48- 119	كمال فتحي أحمد أرنؤوط	2.21	0	0	15.15	حرة	W2
				حصن 49- 48- 119	كمال فتحي أحمد أرنؤوط	2.92	0	4	721.47	مسجد ورزم استراحة	W2
				حصن 255- 257	أم بسيل علي مالك	15.42	0	2	462.63	أرض فضاء	W20
				حصن 255- 257	أحمد محمود محمد	13.08	0	0	95.37	أشجار	W21
				حصن 255- 257	أحمد محمود محمد	10.07	0	4	773.55	أرض زراعية	W21
				حصن 261 -259- 287	رضوان عبد محمود العزوني	1.55	0	10	1761.68	أشجار زراعية	W22

القائم بالحصر / رئيس مكتب المشروعات / رئيس القسم / مهندس أعلى مديرية المساحة بالجيزة

١٦٢٢/٣

الهيئة المصرية العامة للمساحة
مديرية المساحة بالجيزة
مكتب المشروعات

(٣٧)

حصر ملاك ظاهرين لمشروع انشاء وتطوير الطريق الابيض

المحافظة	المركز	القلمية	الحوض	القطعة	المالك الظاهر	المسطح من	المسطح ط	المسطح ف	المسطح بالمتر المربع	الوصف	الملاحظات
الجيزه	اوسيم	ناهيا	حوض الجزل نمرة -11قسم اول	حصن 32-33	حسن عبد المعبود محمد عاشور	20.36	1	0	323.43	ارض زراعية	B215
				حصن145-153-32	سعاد صلاح ابو سريع	6.22	1	0	223.42	لمسجد تابع للبنوك	B216
				حصن149-150-32	سعاد صلاح ابو سريع	4.46	1	0	207.48	عقار 3 دور	B216
				حصن29-30-149	محمود عبد المجيد محمد يحيى	10.39	1	0	250.80	ارض زراعية	B217
				حصن29	امام احمد السيد يحيى	7.90	1	0	232.64	ارض زراعية	B218
				حصن 25-27-28-29	عبد المقصود ربيعي	5.73	2	0	591.64	ارض زراعية	B219
				حصن 23-24-25	محمود علي سعد الكرنج	11.68	3	0	910.25	ارض زراعية	B220
				حصن 22-23	عبد الغني محمد يوسف الصيرفي	2.29	2	0	385.74	ارض زراعية	B221
				حصن22	سعادة امام عبد العزيز الصيرفي	4.90	2	0	385.83	ارض زراعية	B222
				حصن 251	سيدة السيد مغاوري شحاتة سليمة السيد	1.80	2	0	393.18	ملحق كرة القدم	B223
				حصن 251-253-279	السيد السيد مغاوري شحاتة مجدي السيد السيد	2.39	0	0	17.45	ارض فضاء	B224
				حصن 251-253-279	اسماء عبد العزيز علي داود ، عبلة محمد الشيخ محمد الصيرفي	5.51	4	0	740.34	ارض فضاء	B225
				حصن 119 -48 -49	السيد امام نصر عبد الغني	7.76	1	0	231.65	ارض زراعية	W1
				حصن 34 -35	عبد المقصود حسين علي حسين	8.93	2	0	415.23	ارض زراعية	W10
				حصن 33 -34	الشيمي مصطفى محمد مصطفى	12.16	2	0	438.76	ارض زراعية	W11

الكاتب بالحصر/ رئيس مكتب المشروعات/ رئيس القسم/ يعتمد/ مهندس/ مدير مديرية المساحة بالجيزة

٢٩/١٦٢٢

٣٨

الهيئة المصرية العامة للمساحة
مديرية المساحة بالجيزة
مكتب المشروعات

حصر ملاك ظاهرين لمشروع انشاء وتطوير الطريق الابيض

المحافظة	المركز	الناحية	الحوض	القطعة	المالك الظاهر	المسطح من	المسطح ط	المسطح ف	المسطح بالمتر المربع	الوصف	الملاحظات
الجيزه	اوسيم	ناهيا	حوض الجزل نمرة - 19 قسم اول	ضمن 49-48-50	خالد محمد نصر الطحاوى	9.32	0	0	67.94	طلر نور	8209
				ضمن 49-48-50	خالد محمد نصر الطحاوى	13.29	0	0	96.89	فضاء مسور	8209
				ضمن 49-48-50	خالد محمد نصر الطحاوى	0.78	0	0	5.72	جاف	8209
				ضمن 49-48-50	خالد محمد نصر الطحاوى	2.46	0	0	17.94	فضاء	8209
				ضمن 37-49-48	عثمان محمد نصر الشلاوى	6.74	0	0	49.16	طلر 2 نور	8210
				ضمن 37-49-48	عثمان محمد نصر الشلاوى	17.74	0	0	129.42	فضاء مسور	8210
				ضمن 37-49-48	عثمان محمد نصر الشلاوى	16.13	0	0	117.67	فضاء	8210
				ضمن 37-50-49	مجدى عبدالمجيد عثمان مجدى شحاتة	2.82	0	0	20.57	ارض زراعية	8211
				ضمن 37-50-49	مجدى عبدالمجيد عثمان مجدى شحاتة	2.56	0	0	18.67	عرفة	8211
				ضمن 38-36-37	عثمان السيد السيد عثمان	1.82	0	0	13.26	عرفة	8212
				ضمن 35-36-37	عثمان السيد السيد عثمان	0.49	0	0	3.60	سلم	8212
				ضمن 35-36-37	عثمان السيد السيد عثمان	16.07	2	0	471.63	الكوبرية منطقة بسور تابع مصنع	8212
				ضمن 35-36-37	عثمان السيد السيد عثمان	20.66	4	0	860.76	مصنع طوب	8212
				ضمن 34-35	ابو بكر احمد محمد الزمر	15.99	2	0	483.76	ارض زراعية	8213
				ضمن 23-34	عبد النبى محمد محمود عاشور	17.56	1	0	303.03	ارض زراعية	8214

القائم بالحصر / رئيس مكتب المشروعات / رئيس القسم / يعتمد مهندس اول مديرية المساحة بالجيزة

٦١

الهيئة المصرية العامة للمساحة
مديرية المساحة بالجيزة
مكتب المشروعات

٣٩

حصر ملاك ظاهرين لمشروع انشاء وتطوير الطريق الابيض

المحافظة	المركز	الناحية	الحوض	القطعة	الملاك الظاهر	المساطح س	المساطح ط	المساطح ق	المسطح بالمتر المربع	الوصف	الملاحظات
الجيزه	اوسيم	ناهيا	حوض الجزل نمرة - ١١قسم اول	جمن 207-209-211	سعاد يحيى السيد عبد الهادى	13.71	0	0	59.98	ارض فضاء	B200
				جمن 224-223-203-207-85-84	عبد الناصر رضى عبد الغنى الشاذلى	8.91	23	0	4090.75	ارض زراعية	B201
				جمن 201-224-84	فيصل عبدالمجيد شحاتة	4.27	8	0	1081.37	ارض زراعية	B202
				جمن 201-84	سعد على عبدالمجيد شحاتة	0.24	13	0	2102.14	ارض زراعية	B203
				جمن 197-84	ام يسرى هى ملك	17.85	3	0	855.33	ارض زراعية	B204
				جمن 197-84	حلك علة عبدالمجيد شحاتة	7.94	0	0	55.74	ورشة للموتك	B205
				جمن 197-84	حلك علة عبدالمجيد شحاتة	15.48	0	0	112.95	ارض فضاء	B206
				جمن 50	سيدى عبد المستجاب شحاتة	4.22	0	0	30.74	مزلقة	B206
				جمن 50	سيدى عبد المستجاب شحاتة	4.93	8	0	1439.22	مصنع بلوك	B206
				جمن 49-50	على مسعود ابراهيم الليثية	2.42	1	0	192.87	عقار 4 دور	B207
				جمن 49-50	على مسعود ابراهيم الليثية	14.51	0	0	105.85	فضاء تابع للعقار	B207
				جمن 49	اشرف عبد النبى علة منصور	22.31	0	0	162.70	فضاء تابع للعقار	B208
				جمن 49	اشرف عبد النبى علة منصور	12.55	0	0	91.75	عقار دور	B208
				جمن 49	اشرف عبد النبى علة منصور	5.73	0	0	41.62	عقار دور	B208

القائم بالحصر

رئيس مكتب المشروعات

رئيس القطاع

مهندس/ مدير مديرية المساحة بالجيزة

٤١
١٢٦١

الهيئة المصرية العامة للمساحة
مديرية المساحة بالجيزة
مكتب المشروعات

٤٠

حصر ملاك ظاهرين لمشروع انشاء وتطوير الطريق الابيض

المحافظة	المركز	الناحية	الحوض	القطعة	المالك الظاهر	المسطح من	المسطح ط	المسطح ف	المسطح بالمتر المربع	الوصف	الملاحظات
الجيزة	اوسيم	+	حوض الجزل نمرة -11قسم اول	ضمن 280	عبد الناصر يحيى عبدالغنى البشلاوى	4.79	2	0	386.02	ارض زراعية	B173
				ضمن 280	ارض اصلاح	10.04	0	0	73.22	ارض زراعية	B174
				ضمن 280	اسماعيل محمود عبدالرحيم	1.89	0	0	13.77	ارض زراعية	B175
				ضمن 193-195-197-64	سعاد هانى حلمى شحاتة	3.35	0	0	24.40	عرفة	B190
				ضمن 193-195-197-64	سعاد هانى حلمى شحاتة	12.75	2	0	443.02	مسلخ اتراوك	B190
				ضمن 193-195-197-64	سعاد هانى حلمى شحاتة	8.56	1	0	237.48	تشوية مخلطة بسور تابعة للمصلع	B190
				ضمن 197-195	خالد طة عبدالمجيد شحاتة	21.25	0	0	154.95	فضاء تابع للطلز	B191
				ضمن 197-195	عبد الفتاح طة عبدالمجيد شحاتة	19.03	0	0	138.82	فضاء تابع للطلز	B192
				ضمن 197-195	صباح طة عبدالمجيد شحاتة	0.91	0	0	6.61	خضار	B193
				ضمن 197-195	صباح طة عبدالمجيد شحاتة	23.59	0	0	172.04	ارض فضاء	B193
				ضمن 197	خالد طة عبد السيد شحاتة	16.08	0	0	117.24	ارض فضاء	B194
				ضمن 197-199-201	محمود على عبد المجيد شحاتة	13.59	3	0	624.19	ارض زراعية	B195
				ضمن 201-224	سمير عيسى	16.86	1	0	297.98	ارض زراعية	B196
				ضمن 224-223-225	محمد يحيى عبدالغنى البشلاوى	23.42	1	0	345.86	ارض زراعية	B197
				ضمن 207-209-211	السيد سامى السيد عبد الهادى	18.40	7	0	1359.40	ارض زراعية	B198
				ضمن 207-209-211	احمد يحيى السيد حسين	13.76	1	0	275.39	ارض زراعية	B199

مهندس المكتب
مهندس اول مساحة بالجيزة

رئيس القسم

رئيس مكتب المشروعات

القائم بالحصر

الهيئة المصرية العامة للمساحة
مديرية المساحة بالجيزة
مكتب المشروعات

(٤١)

حصر ملاك ظاهرين لمشروع انشاء وتطوير الطريق الابيض

المحافظة	المركز	القاضية	الحوض	القطعة	المالك الظاهر	المساحة م	ط	ك	المساحة بالمتر المربع	الوصف	الكود
	أوسيم	ناهيا	حوض الجرد و البقوط نمرة 10	ضمن 162	علي محمود علي شحاتة	0.03	0	0	0.25	أرض فضاء	W39
				ضمن 84-2	حسن محمد عمر القاضي	3.90	0	0	28.42	عقار	W81
				ضمن 84-2	حسن محمد عمر القاضي	11.04	0	0	80.51	أرض فضاء	W81
				ضمن 84-2	كمال عبد الستار محمد الزمر	15.97	0	0	116.45	ورشة حدادة - ورشة رخام	W82
				ضمن 84-2	كمال عبد الستار محمد الزمر	6.98	0	0	65.46	عقار	W82
				ضمن 84-2	اشرف بكرو احمد الجوزي	2.44	0	0	17.79	عقار	W83
				ضمن 2	خالد علي عبد السيد شحاتة	7.92	0	0	57.75	وسطراحة	W85
				ضمن 2	خالد علي عبد السيد شحاتة	4.59	5	0	908.64	ورشة ورك	W85
				ضمن 2-6	ابو بكر علي مالك	0.02	0	0	0.13	أرض فضاء	W85a
				ضمن 7	رمضان حسن عظيم تاج الدين	11.09	1	0	255.93	عقار	W86
				ضمن 7	امام صلاح ابو الحمد	23.89	0	0	174.25	عقار	W87
				ضمن 7	ابو الهيم البدوي	4.00	0	0	29.18	أرض فضاء	W87a
				ضمن 7	لم يمكن علي مالك	1.61	0	0	11.77	غرفة	W88
				ضمن 7	لم يمكن علي مالك	0.30	0	0	2.15	حمام	W88
				ضمن 7	لم يمكن علي مالك	23.60	0	0	172.09	أرض فضاء	W88
				ضمن 7	سعدي طلف بدوي العزابي	10.05	1	0	248.33	أرض فضاء - كافتيريا	W89
				ضمن 27- 162	املاك الدولة	4.26	2	0	381.13	أرض فضاء	W90
				ضمن 27- 162	املاك الدولة	5.15	0	0	44.84	أرض فضاء	W91
				ضمن 7-19	سعد حسين دهاء الشافعي	0.43	0	0	3.16	ورشة	W93
				ضمن 81 - 2	ملفعة طرق	14.44	7	0	1330.57	طريق	

القائم بالمصر/ رئيس مكتب المشروعات/ رئيس القسم/ يعتمد/ مهندس أول مديرية المساحة بالجيزة

٢٠٢٥/٩/٢٤

٤٢

الهيئة المصرية العامة للمساحة
مديرية المساحة بالجيزة
مكتب المشروعات

حصر ملاك ظاهرين لمشروع انشاء وتطوير الطريق الابيض

المحافظة	المركز	البلدية	الحوض	القطعة	المالك الظاهر	المسطح س	المسطح ط	المسطح ف	المسطح بقدر المربع	الوصف	الكود
الجيزة	اوسيم	ناهيا	حوض المقنع والعقارة نمرة 8 قسم اول	ضمن 109	املاك دولة	4.66	1	0	209.00	مكتب زيالة ضمن ارعة المربوطية	W24

مهندس /مدير مديرية المساحة بالجيزة

رئيس القسم/

رئيس مكتب المشروعات/

القائم بالحصر/

٤٣

الهيئة المصرية العامة للمساحة
مديرية المساحة بالجيزة
مكتب المشروعات

حصر ملاك ظاهرين لمشروع انشاء وتطوير الطريق الابيض

المحافظة	المركز	النقطة	الحوض	قطعة	الملاك الظاهر	المسطح م	المسطح ق	المسطح ط	المسطح بالمتر المربع	الوصف	الكود
الجيزه	او سليم	ناهيا	حوض المقطع و الغفارة نمرة 8 قسم ثانى	ضمن 144 -150	ورثة فتحى الله الزويعى	14.96	3	0	634.19	شونة رمل وزلط	W107
				ضمن 20 -25 - 22	عبد المنصور طلب الزويعى	2.06	0	0	15.01	مخازن	W108
				ضمن 163	منفعة الري	21.41	2	0	506.18	مصرف	W109
				ضمن 147 -145 -162	شركة الصرف	8.38	1	0	236.13	شركة الصرف	
				ضمن 150	منفعة الري	10.87	12	0	2179.72	ارض تابعة للصرف طريحة	
				ضمن 163	منفعة الري	10.54	1	0	251.89	ارض تابعة للصرف	
				ضمن 135 -150 -144 -163 - 142	منفعة طرق	17.42	20	1	7828.60	طريق	
				ضمن 81	منفعة طرق	13.68	2	0	449.83	طريق	
				ضمن 182	منفعة طرق	15.71	8	0	1514.83	طريق الجيش	

المحكم بالحصر

رئيس مكتب المشروعات

رئيس القسم

يعتمد
مهندس رئيس مديرية المساحة بالجيزة

١٦٥٨/٥

الهيئة المصرية العامة للمساحة
مديرية المساحة بالجيزة
مكتب المشروعات

٤٤

حصر ملاك ظاهرين لمشروع انشاء وتطوير الطريق الابيض

المحافظة	المركز	المدينة	الحوض	القطعة	المالك الظاهر	المسطح س	المسطح ط	المسطح ف	المسطح بالمتر المربع	الوصف	الكود
الجيزة	أوسيم	ناهيا	حوض المقطع والغفارة نمرة 8 قسم ثاني	ضمن 162	ياسر حلمي نصر	0.99	1	0	182.25	مصنع جلود	W 96
				ضمن 152-147	ياسر حلمي نصر	4.92	4	0	736.04	أرض فضاء	W 97
				ضمن 147- 135	لم يسجل على مالك	1.19	0	0	8.69	عزبة	W 98
				ضمن 147- 135	لم يسجل على مالك	0.29	1	0	177.12	أرض فضاء	W 98
				ضمن 135 -137- 147	حصاري مجدي حلة طوسن	6.48	1	0	222.30	أرض فضاء	W 99
				ضمن 139 -137 147-	السيد العطف عبد الحميد عشماوي	5.64	3	0	666.27	أرض فضاء	W100
				ضمن 142 -144 150-	احمد محمد ناصر عبد الدفي	22.28	1	0	337.49	محلات تجارية	W101
				ضمن 144 -150	احمد محمد ناصر عبد الدافي	23.03	0	0	167.94	ورشة نجارة	W102
				ضمن 144 -150	احمد محمد ناصر عبد الدافي	17.93	2	0	480.88	سوبر ماركت	W103
				ضمن 144 -150	احمد محمد ناصر عبد الدافي	20.90	0	0	152.40	محلات	W104
				ضمن 144 -150	السيد يحيي	0.10	1	0	175.74	محطة خضار	W105
				ضمن 144 -150	السيد يحيي	15.45	1	0	287.68	مصنع بلاستيك	W106
				ضمن 144 -150	ورثة فتحي الة الرويعي	3.55	0	0	25.91	محلات	W107
				ضمن 144 -150	ورثة فتحي الة الرويعي	17.58	0	0	126.21	[illegible]	W107

القائم بالحصر

رئيس وحدة المشروعات

رئيس قسم

مهندس [illegible] بالمساحة بالجيزة

١٦٥٨/١٣

٤٥

الهيئة المصرية العامة للمساحة
مديرية المساحة بالجيزة
مكتب المشروعات

حصر ملاك ظاهرين لمشروع انشاء وتطوير الطريق الابيض

المحافظة	المركز	الشياخة	الحوض	القطعة	المالك الظاهر	المسطح			المسطح بالمتر المربع	الوصف	الكود
						من	ط	ف			
الجيزة	أوسيم	ناهيا	حوض المقطع و الغفارة نمرة 8 قسم ثانى	منحن 133	محمود السيد محمود عشماوى	0.03	1	0	175.24	عقار	W 36
				منحن 133	اشرف السيد محمود عشماوى	0.86	1	0	181.34	عقار	W 37
				منحن 133	اشرف السيد محمود عشماوى	17.70	0	0	129.06	ارض فضاء	W 38
				منحن 162	على محمود على شحاتة	3.40	0	0	24.78	عقار	W 39
				منحن 162	على محمود على شحاتة	22.23	4	0	862.29	ارض فضاء	W 39
				منحن 147- 162- 127	سعد عبد الموجود محمود شحاتة	0.38	0	0	2.77	ارض فضاء	W 41
				منحن 162	املاك الدولة	3.43	0	0	25.00	ارض فضاء	W 90
				منحن 27- 162	املاك الدولة	11.40	0	0	83.17	ارض فضاء	W 91
				منحن 162	تويشال على ملك	10.69	0	0	77.99	ارض فضاء	W 92
				منحن 7	سعد حسين عبد الدافق	1.60	0	0	11.70	ورشة	W 93
				منحن 162	الشيخ احمد العبقلى	2.99	0	0	21.78	تبع المسجد	W 94
				منحن 162	الشيخ احمد العبقلى	1.02	0	0	7.43	كشك كهرباء	W 94
				منحن 162	الشيخ احمد العبقلى	16.87	0	0	123.06	ارض فضاء امام المسجد	W 94
				منحن 162	ياسر طلبى حسن	14.07	0	0	102.65	ورشة خاوتلى	W 95

القائم بالحصر

رئيس مكتب المشروعات

رئيس القسم

مهندس بمكتب مديرية المساحة بالجيزة

الهيئة المصرية العامة للمساحة
مديرية المساحة بالجيزة
مكتب المشروعات

٤٦

حصر ملاك ظاهرين لمشروع انشاء وتطوير الطريق الابيض

المحافظة	المركز	المدينة	الحوض	القطعة	المالك الظاهر	المسطح م	ب	ف	المسطح بالمتر المربع	الوصف	الكود
الجيزه	اوسيم	ناهيا	حوض المقطع والعقارة نمرة 8 قسم ثانى	ضمن 131	عبد المجيد على عثمان شحاتة	2.52	0	0	18.40	محلات كارتش	W 31
				ضمن 131	عبد المجيد على عثمان شحاتة	6.55	0	0	47.75	عقار	W 31
				ضمن 131	عبد المجيد على عثمان شحاتة	0.63	0	0	4.55	غرفة	W 31
				ضمن 131	عبد المجيد على عثمان شحاتة	1.26	0	0	9.20	غرفة	W 31
				ضمن 131	عبد المجيد على عثمان شحاتة	5.63	0	0	41.05	غرفة	W 31
				ضمن 131	عبد المجيد على عثمان شحاتة	18.26	0	20	3633.89	مجمع تفريغ	W 31
				ضمن 133 - 135	طارق سمير محمود العشماوى	6.55	0	0	47.80	ملك المعرض	W 32
				ضمن 133 - 135	طارق سمير محمود العشماوى	6.21	0	1	220.33	معرض سيارات	W 32
				ضمن 133 - 135	طارق سمير محمود العشماوى	19.45	0	4	841.98	ارض فضاء	W 32
				ضمن 133 - 135	طارق سمير محمود العشماوى	4.43	0	0	32.33	غرفة	W 32
				ضمن 135	السيد محمد نصر عبد الشافى	4.32	0	1	206.52	محلات تزويد البنزين والاسمنت	W 33
				ضمن 135	السيد محمد نصر عبد الشافى	2.08	0	1	190.21	مخازن	W 34
				ضمن 135	السيد محمد نصر عبد الشافى	4.50	0	1	207.87	ارض فضاء	W 35

رئيس مكتب المشروعات

القائم بالتسيير

رئيس القسم

مهندس أول مديرية المساحة بالجيزة

٤٧

الهيئة المصرية العامة للمساحة
مديرية المساحة بالجيزة
مكتب المشروعات

حصر ملاك ظاهرين لمشروع انشاء وتطوير الطريق الابيض

المحافظة	المركز	المدينة	الحوض	القطعة	المالك الظاهر	المسطح س	المسطح ط	المسطح ف	المسطح بالمتر المربع	الوصف	الكود
الجيزة	اوسيم	ناهيا	حوض المقطع و الغفارة نمرة 8 قسم ثانى	ضمن 144	املاك دولة	8.37	7	0	1271.66	مقلب زبالة ضمن ترعة المريوطية	W 24
				ضمن 163	منفعة الري	22.42	7	0	1369.77	المصرف	W 25
				ضمن 163	منفعة الري	11.69	4	0	785.36	ارض تابعة للمصرف	W 26
				ضمن 150	منفعة الري	13.07	20	0	3595.01	المصرف	W 27
				ضمن 127 -129 -132	فارس الحاج عيسى - معتصم قاسم شحاتة	0.43	0	0	3.12	غرفة	W 28
				ضمن 127 -129 -132	فارس الحاج عيسى - معتصم قاسم شحاتة	1.01	0	0	7.36	غرفة	W 28
				ضمن 127 -129	فارس الحاج عيسى - معتصم قاسم شحاتة	2.34	0	0	17.07	حجرة	W 28
				ضمن 127 -129 -132	فارس الحاج عيسى - معتصم قاسم شحاتة	8.38	9	0	1636.45	مصنع طوب احمر	W 28
				ضمن 129	حمدة جلال عبد العزيز عثمان	0.60	0	0	4.37	عقار	W 29
				ضمن 129	حسن سعد البشلاوى	1.07	0	0	7.79	ارض فضاء	W 30
				ضمن 129	حسن سعد البشلاوى	1.32	0	0	9.65	غرفة	W 30

القائم بالحصر

رئيس مكتب المشروعات

رئيس القسم

رئيس
مهندس / مدير مديرية المساحة بالجيزة

٤٩/١٦٢

٤٨

الهيئة المصرية العامة للمساحة
مديرية المساحة بالجيزة
مكتب المشروعات

حصر ملاك ظاهرين لمشروع انشاء وتطوير الطريق الابيض

المحافظة	المركز	الناحية	الحوض	القطعة	المالك الظاهر	المسطح			المسطح بالمتر المربع	الوصف	الكود
						س	ط	ف			
الجيزة	اوسيم	ناهيا	حوض القنطرة نمرة 9	ضمن 84	حسن محمد عمر القاضي	6.81	0	0	49.86	عقار	W81
				ضمن 84	حسن محمد عمر القاضي	0.36	0	0	2.61	مدعم	W81
				ضمن 84-2	حسن محمد عمر القاضي	11.99	0	0	87.45	ارض فضاء	W81
				ضمن 84-2	كمال عبد الستار محمد الزمر	3.76	0	0	27.40	عقار	W82
				ضمن 84-2	كمال عبد الستار محمد الزمر	9.97	0	2	422.82	ورشة حدادة - ورشة رخام	W82
				ضمن 84-2	اشرف بكرو احمد الحارثي	15.28	0	0	116.75	عقار	W83
				ضمن 84-2	اشرف بكرو احمد الحارثي	4.88	0	0	35.56	ورشة نجارة	W84
				ضمن 120	لم يستدل على مالك	0.81	0	0	5.88	ارض فضاء	
				ضمن 123 ،84	متلمة طرق	14.32	5	1	5199.43	طرق	

التقديم بالحصر/ رئيس مكتب المشروعات/ رئيس القسم/ يعتمد/ مهندس عام/ مديرية المساحة بالجيزة

١٦٢٦٤

٤٩

الهيئة المصرية العامة للمساحة
مديرية المساحة بالجيزة
مكتب المشروعات

حصر ملاك ظاهرين لمشروع انشاء وتطوير الطريق الابيض

المحافظة	المركز	القسم	الحوض	القطعة	الملاك الظاهر	المساحة ش	ط	ف	المسطح بالمتر المربع	التوصيف	الكود
الجيزة	اوسيم	ناهيا	حوض القنطرة نمرة 9	ضمن 120-123	محمد ابو دنيا	2.53	0	0	18.47	غرفة	W68
				ضمن 120-123	محمد ابو دنيا	5.52	2	0	390.32	ارض فضاء	W69
				ضمن 120-123	ابراهيم على محمود الفصاص	19.49	0	0	142.13	عقار	W70
				ضمن 120-123	ابراهيم على محمود الفصاص	22.52	0	0	165.40	سور	W70
				ضمن 120-123	سيد عبد العزيز محمد السكتى	8.02	0	0	58.50	مبانى	W71
				ضمن 120-123	سيد عبد العزيز محمد السكتى	6.21	0	0	45.28	عرشة	W71
				ضمن 120-123	سيد عبد العزيز محمد السكتى	7.99	2	0	408.31	ارض فضاء	W71
				ضمن 120-123	السعيد محمد عبد العال المنزلاوى	7.04	1	0	226.40	عقار	W72
				ضمن 120-123	مروان سمير عبد المجيد زيادة	16.06	0	0	117.10	شبكات	W73
				ضمن 120-123	مروان سمير عبد المجيد زيادة	14.05	0	0	102.49	محلات	W73
				ضمن 120 -126	محمد حامد عزت حسين عبد الشافى	3.62	0	1	201.44	ارض زراعية	W74
				ضمن 120 -126	سعد - يحيى حسن السيد شحاتة	7.28	0	0	53.10	طرقات عمارات	W75
				ضمن 120 -128	سعد - يحيى حسن السيد شحاتة	8.25	0	4	760.33	ارض فضاء	W75
				ضمن 84	خالد سعيد شحاتة الزنزلى	3.62	0	0	26.41	غرفة	W76
				ضمن 84	خالد سعيد شحاتة الزنزلى	0.60	0	0	4.38	حمام	W76
				ضمن 84	خالد سعيد شحاتة الزنزلى	7.67	0	12	2166.38	مصنع دوب	W76
				ضمن 84	سعد عبد الموجود محمود شحاتة	0.76	0	0	5.57	غرفة	W77
				ضمن 84	سعد عبد الموجود محمود شحاتة	2.18	0	0	15.89	غرفة	W77
				ضمن 84	سعد عبد الموجود محمود شحاتة	2.22	0	0	16.17	غرفة	W77
				ضمن 84	سعد عبد الموجود محمود شحاتة	1.81	0	0	13.17	غرفة	W77
				ضمن 84	سعد عبد الموجود محمود شحاتة	9.89	0	5	947.30	مصنع دوب	W77
				ضمن 84	سعد عبد الموجود محمود شحاتة	2.09	0	0	15.22	غرفة	W77
				ضمن 84	سعد عبد الموجود محمود شحاتة	2.27	0	0	16.59	غرفة	W77
				ضمن 84	سعد عبد الموجود محمود شحاتة	3.80	0	0	27.74	سحارة	W78
				ضمن 84	سعد عبد الموجود محمود شحاتة	11.91	0	0	86.83	محطة تحويل	W78
				ضمن 84	سعد عبد الموجود محمود شحاتة	5.88	0	0	42.86	غرفة	W78
				ضمن 84	سعد عبد الموجود محمود شحاتة	16.73	0	1	297.04	ماسورة مياه	W78
				ضمن 84	سعد عبد الموجود محمود شحاتة	0.90	0	1	181.59	عمارات	W79
				ضمن 84	سعد عبد الموجود محمود شحاتة	20.47	0	0	149.30	مبانى	W80

القائم بالحصر

رئيس مكتب الحدائق و الغابات

رئيس القسم

مهندس المكتب مديرية المساحة بالجيزة

الهيئة المصرية العامة للمساحة
مديرية المساحة بالجيزة
مكتب المشروعات

٥٠

حصر ملاك ظاهرين لمشروع انشاء وتطوير الطريق الابيض

المحافظة	المركز	الناحية	الحوض	القطعة	المالك الظاهر	المسطح س	ي	ف	المسطح بالمتر المربع	الوصف	الكود
الجيزه	اوسيم	ناهيا	حوض القنطرة نمرة 9	ضمن 162	علي محمود علي شحاتة	1.08	0	0	7.90	ارض فضاء	W39
				ضمن 77 -84	سعد عبد الموجود شحاتة	10.25	1	0	249.78	ارض فضاء	W40
				ضمن 77 -84	سعد عبد الموجود محمود شحاتة	22.18	0	0	161.78	ارض فضاء	W42
				ضمن 84	لم يستدل علي مالك	9.34	0	0	68.14	ارض فضاء	W43
				ضمن 77 -84	لم يستدل علي مالك	1.38	0	0	10.05	ارض فضاء	W44
				ضمن 77 -84	لم يستدل علي مالك	15.19	0	0	110.82	ارض فضاء	W45
				ضمن 77 -84	ورثة علي عبد الغفار محمد شحاتة	0.15	0	0	1.08	غرفة	W46
				ضمن 77 -84	ورثة علي عبد الغفار محمد شحاتة	12.05	0	0	87.88	ارض فضاء	W46
				ضمن 77 -84	حسن عبد الغفار محمد شحاتة	4.18	0	0	30.51	ارض فضاء	W47
				ضمن 77 -84	حسام عبد الغفار محمد شحاتة	1.00	0	0	7.29	عقار	W48
				ضمن 77 -84	حسام عبد الغفار محمد شحاتة	12.45	0	0	90.80	ارض فضاء	W48
				ضمن 77 -84	حسين عبد الغفار محمد شحاتة	6.49	0	0	47.32	ارض فضاء	W49
				ضمن 123-124	سعد يحيي حسن السيد شحاتة	1.75	1	0	187.63	ارض فضاء	W50
				ضمن 123-124	لم يستدل علي مالك	18.34	0	0	133.76	ارض زراعية	W51
				ضمن 123-124	الشرف سامي سيد احمد ابو العلا	4.25	0	0	31.00	عقار	W52
				ضمن 123-124	يحيي اسماعيل محمد الدعيسي	6.68	0	0	48.59	عقار	W53
				ضمن 123-124	ابراهيم رويعي	5.30	0	0	38.69	ورشة	W54
				ضمن 123-124	طارق المحي عبد الرؤوف عثمان	5.28	0	0	38.50	عقار	W55
				ضمن 123-124	عثمان فاضي عبد الرؤوف عثمان	5.49	0	0	40.01	عقار	W55
				ضمن 123-120	سعيد حسن الدرواني	10.49	2	0	426.57	ارض فضاء	W65
				ضمن 123-120	كمال محمد عبد العال	6.43	0	0	46.93	عقار	W66
				ضمن 123-120	كمال محمد عبد العال	0.13	1	0	175.97	ارض فضاء	W66
				ضمن 123-120	السيد امام بيومي الصياد	2.39	0	0	17.42	غرفة	W67
				ضمن 123-120	السيد امام بيومي الصياد	2.41	0	0	17.61	غرفة	W67
				ضمن 123-120	السيد امام بيومي الصياد	2.01	0	0	14.67	غرفة	W67
				ضمن 123-120	السيد امام بيومي الصياد	4.10	4	0	730.01	ارض فضاء	W67
				ضمن 123-120	السيد امام بيومي الصياد	1.57	0	0	11.46	غرفة	W67
				ضمن 123-120	فهمي رفاعي علي الشيمي	5.01	1	0	211.58	عقار	W68
				ضمن 123-120	فهمي رفاعي علي الشيمي	6.35	0	0	46.31	ارض فضاء تابع للعقار	W68

القائم بالتحرير

رئيس مكتب المشروعات

رئيس القسم

مهندس اعمال تنمية المساحة بالجيزة

١٦٢٢٨/٥

٥١

الهيئة المصرية العامة للمساحة
مديرية المساحة بالجيزة
مكتب المشروعات

كشف حصر الملاك الظاهرين لمشروع إنشاء وتطوير الطريق الأبيض

المحافظة	المركز	الناحية	الحوض	رقم القطعة	المسطح			المسطح بالمتر المربع	المالك الظاهر	الوصف	الملاحظات
					س	ط	ف				
الجيزة	أوسيم	ناهيا	القطرة نمرة ٩	ضمن ١٢٣	8.46	0	0	61.70	سعدية سعد زكي ابراهيم	فضاء حول المنشى	d29
				ضمن ١٢٠-١٢٦	2.07	0	0	15.08	عادل حسن عبد الشافي	ارض زراعية	d30

القائم بالحصر

رئيس مكتب المشروعات

رئيس القسم

يعتمد
مهندس
مدير مديرية المساحة بالجيزة

الهيئة المصرية العامة للمساحة
مديرية المساحة بالجيزة
مكتب المشروعات

كشف حصر الملاك الظاهرين لمشروع إنشاء وتطوير الطريق الأبيض

المحافظة	المركز	المدينة	الحوض	رقم القطعة	المسطح			المالك الظاهر	المسطح بالمتر المربع	الوصف	الملاحظات
					ج	ط	ف				
الجيزة	أوسيم	بني مجدول	كرداد نمرة ٤	ضمن ١٥٠	3.25	0	0	حسن اسماعيل حسن	23.73	ارض فضاء	d28
				ضمن ١٥٠	6.40	0	0	حسن اسماعيل حسن	46.65	مبنى	d28
				ضمن ١٥٠	14.59	0	0	سعادية سعد زكي ابراهيم	106.40	فضاء حول المبنى	d29
				ضمن ١٥٠	17.55	0	0	سعادية سعد زكي ابراهيم	127.99	مبنى	d29
				ضمن ١٥١	2.80	0	0	عادل حسن عبد الشافي	20.44	بئر ارتوازي	d30
				ضمن ١٥٠	7.95	0	6	عادل حسن عبد الشافي	1108.22	ارض زراعية	d30
				ضمن ١٥١٠١٢٠١٤٩	20.54	0	4	حسن حسن حسين و علي حسن حسين	849.93	ارض زراعية	d31
				ضمن ١٥١٠١٥٠	20.92	0	5	حسن و علي و السيد حسن حسين	1027.78	ارض زراعية	d32
				ضمن ١٤٩٠١٥١٠١٤٢	13.30	0	0	لم يستدل	96.99	ارض فضاء	w57
				ضمن ١٤٩٠١٥١٠١٤٢	11.17	0	0	لم يستدل	81.48	ارض فضاء	w58
				ضمن ١٤٩٠١٥١٠١٤٢	8.25	0	0	لم يستدل	60.16	ارض فضاء	w59
				ضمن ١٤٩٠١٥١٠١٤٢	6.60	0	0	لم يستدل	48.12	ارض فضاء	w60
				ضمن ١٤٩٠١٥١٠١٤٢	2.97	0	0	السيد احمد عبد اللطيف	21.67	ورشة	w61
				ضمن ١٤٩٠١٥١٠١٤٢	3.45	0	0	السيد احمد عبد اللطيف	25.14	مخزن	w61
				ضمن ١٤٩٠١٥١٠١٤٢	6.10	0	0	لم يستدل	44.51	ارض فضاء	w62
				ضمن ١٤٩٠١٥١٠١٤٢	12.76	0	0	فتحي حسين حلمي المروجي	93.03	ارض فضاء	w63
				ضمن ١٤٩٠١٥١٠١٤٢	2.63	0	0	عادل سعيد عبد المجيد الشاذلي	19.19	غرفة سواقم 2	w64
				ضمن ١٤٩٠١٥١٠١٤٢	15.99	0	0	عادل سعيد عبد المجيد الشاذلي	116.62	مخزن	w64
				ضمن ١٥١٠١٤٢٠١٤٩	16.16	0	0	سليمان زكي زيدة	117.88	ارض فضاء	w64a

القائم بالحصر

رئيس مكتب المشروعات

رئيس الأمسة

مدير مديرية المساحة بالجيزة

الهيئة المصرية العامة للمساحة

مديرية المساحة بالجيزة

مكتب المشروعات

كشف حصر الملاك الظاهرين لمشروع إنشاء وتطوير الطريق الأبيض

المحافظة	المركز	اللجنة	الحوض	رقم القطعة	المسطح من	المسطح ط	المسطح ف	المسطح بالمتر المربع	الملاك الظاهر	التوصيف	الملاحظات
الجيزة	اوسيم	بني مجدول	كرداد نمرة ٤	ضمن ١٥٠	5.02	21	0	3712.35	حسن و علي حسن حسين - السيد حسين عبد الشافي	ارض زراعية	d18
				ضمن ١٤٨ - ١٥٠	0.30	14	0	2452.69	نبيل عرفة و عبد النبي حسني حسن و صالح فرج	ارض زراعية	d19
				ضمن ١٥٠	4.23	18	0	3181.50	سامي البيلي	ارض زراعية	d20
				ضمن ١٥٠	10.36	6	0	1125.75	حسن و علي حسن حسين عبد الشافي	ارض زراعية	d21
				ضمن ١٥٠	23.60	2	0	523.62	ثامر كيد سامي سلطان	ارض مسورة	d22
				ضمن ١٥٠	6.49	0	0	47.31	ثامر كيد سامي سلطان	مبنى	d22
				ضمن ١٥٠	2.70	0	0	19.69	عادل عباس كيد الحلفاوي	عرفة	d23
				ضمن ١٥٠	0.72	0	0	5.22	عادل عباس كيد الحلفاوي	دورة مياة	d23
				ضمن ١٥٠	2.17	0	0	15.79	عادل عباس كيد الحلفاوي	عرفة	d23
				ضمن ١٥٠	2.47	0	0	17.99	عادل عباس كيد الحلفاوي	عرفة	d23
				ضمن ١٥٠	19.02	3	0	663.85	عادل عباس كيد الحلفاوي	ارض مسورة	d23
				ضمن ١٥٠	5.55	0	0	40.45	صابر عبد العزيز علي ابو السعود	عرفة	d24
				ضمن ١٥٠	1.91	0	0	13.96	صابر عبد العزيز علي ابو السعود	عرفة	d24
				ضمن ١٥٠	16.53	0	0	120.59	صابر عبد العزيز علي ابو السعود	ارض فضاء	d24
				ضمن ١٥٠	2.27	0	0	16.52	محمد وامين السيد فهمي منصور	عرفة	d25
				ضمن ١٥٠	21.94	0	0	160.03	محمد وامين السيد فهمي منصور	ارض فضاء	d25
				ضمن ١٥٠	0.71	1	0	180.20	يحيى اسماعيل القاضي	ارض فضاء	d26
				ضمن ١٥٠	18.36	0	0	133.89	وجدي علي كيد احمد	ارض فضاء	d27

تقائم بالحصر

رئيس مكتب المشروعات

رئيس القسم

مدير مديرية المساحة بالجيزة

١٦٦٢/٥٥

٥٤

الهيئة المصرية العامة للمساحة
مديرية المساحة بالجيزة
مكتب المشروعات

كشف حصر الملاك الظاهرين لمشروع إنشاء وتطوير الطريق الأبيض

المحافظة	المركز	الناحية	الحوض	رقم القطعة	المسطح			المسطح بالمتر المربع	المالك الظاهر	الوصف	الملاحظات
					من	ط	ف				
الجيزة	اوسيم	كرداسة	المكاوي البحري نمرة ١٣	ضمن ١٣٦ - ١٣٩	2.21	0	0	16.09	سعيد و علاء و سمير و احمد سعيد فرج	غرفة	d12
				ضمن ١٣٦ - ١٣٩	21.89	18	0	3308.85	سعيد و علاء و سمير و احمد سعيد فرج	ارض زراعية	d12
				ضمن ١٣٦ - ١٣٩	11.88	8	0	1486.95	سمير فرج سعيد	ارض زراعية	d13
				ضمن ١٢٨ - ١٣٣	13.12	3	0	520.76	سعد عبدكي حسني	ارض زراعية	d14
				ضمن ١٢٩ - ١٣٩	4.74	0	0	34.55	امين وكي سيد فهمي منصور	مبنى	d15
				ضمن ١٢٩ - ١٣٩	11.60	2	0	434.65	امين وكي سيد فهمي منصور	ارض فضاء	d15
				ضمن ١٢٩ - ١٣٩	2.13	2	0	365.58	محمود سعيد السيد فرج	ارض فضاء	d16
				ضمن ١٢٩ - ١٣٩	14.51	19	0	3431.49	سامر فهمي عبد	ارض زراعية	d17
				ضمن ١٣٢	23.05	1	0	343.14	كيري عامر ابو عمير	ارض زراعية	d33
				ضمن ١٣٢	1.52	1	0	186.10	احمد طلبي عباس شحاته	ارض زراعية	d34
				ضمن ١٣٢	3.79	0	0	27.62	منصور رزق عطية عبد الحميد	مبنى	d35
				ضمن ١٣٢	7.59	0	0	58.25	منصور رزق عطية عبد الحميد	ارض مسورة	d35
				ضمن ١٣٢	3.59	0	0	26.17	جمال زكي سليمان	مبنى	d36
				ضمن ١٣٢	19.85	0	0	144.76	جمال زكي سليمان	ارض فضاء	d36
				ضمن ١٣٢	10.98	0	0	80.07	محمود عبد الحي عامر	ارض فضاء	d37
				ضمن ١٣٥ - ١٣٨	4.21	1	0	205.74	مصطفى كيري سمير عبد المجيد	ارض فضاء	d38
				ضمن ١٣٥ - ١٣٨	4.34	1	0	206.72	ابراهيم محمود احمد شوقي	ارض زراعية	d39
				ضمن ١٣٩ - ١٣٨	22.97	0	0	167.50	عبد الرحمن محمد علي خليفة	فيلا	d40
				ضمن ١٣٩ - ١٣٨	1.43	0	0	10.39	عبد الرحمن محمد علي خليفة	غرفة	d40
				ضمن ١٣٩ - ١٣٨	20.28	0	0	147.74	عبد الرحمن محمد علي خليفة	ارض فضاء	d40
				ضمن ١٣٨ - ١٣٥	10.36	1	0	250.61	عبد المجيد عطية عبد المجيد	ارض زراعية	d41
				ضمن ١٣٨	2.88	1	0	196.04	رجب عطية عبد المجيد	ارض زراعية	d42
				ضمن ١٣٨	20.41	0	0	148.85	عطيات عله ابكي زيادة	ارض زراعية	d43
				ضمن ١٣٨	23.65	1	0	347.50	حامد رمضان عبد الرازق ابو [illegible]	[illegible]	d44
				ضمن ١٣٨ - ١٣٩	21.81	5	2	9435.90	مقلمة مزرى		

الهيئة المصرية العامة للمساحة

الظالم بالحصر

رئيس مكتب المشروعات

رئيس القطاع

مدير مديرية المساحة بالجيزة

الهيئة المصرية العامة للمساحة

مديرية المساحة بالجيزة

مكتب المشروعات

كشف حصر الملاك الظاهرين لمشروع إنشاء وتطوير الطريق الأبيض

المحافظة	المركز	القرية	الحوض	رقم القطعة	المسطح ب	المسطح د	المسطح ق	المسطح بالمتر المربع	المالك الظاهر	الوصف	الملاحظات
الجيزة	أوسيم	بني مجدول	المسعودية البحرية نمرة ٩	ضمن ١٠٤-٢٠٦-٢٠٩	9.52	1	0	244.48	أحمد محمود أحمد محمود	أرض مزروعة بها عنب أرتوازي	d49
				ضمن ٩٨	19.25	1	0	315.40	محمد سعيد حامد	أرض زراعية	d5
				ضمن ١٠٤-٢٠٦-٢٠٩	17.41	1	0	301.98	سعد عبد الموجود محمود البحلة	أرض بها مشتل	d50
				ضمن ١٠٤-٢٠٦-٢٠٩	2.33	0	0	16.96	حسين نصر محمد محمود	عزبة	d51
				ضمن ١٠٤-٢٠٦-٢٠٩	22.32	2	0	512.87	حسين نصر محمد محمود	أرض فضاء	d51
				ضمن ١٠٤-٢٠٦-٢٠٩	21.84	11	0	2084.67	ورثة إبراهيم أحمد عبد العاطي - ورثة عبد العاطي أحمد عبد العاطي	أرض زراعية	d52
				ضمن ١٠٤-٢٠٦-٢٠٩	3.01	0	0	21.93	محمد محمد عبد الغني	مبنى	d53
				ضمن ١٠٤-٢٠٦-٢٠٩	5.16	0	0	37.65	محمد محمد عبد الغني	أرض مسورة حول المبنى	d53
				ضمن ١٠٤-٢٠٦-٢٠٩	15.96	10	0	1866.74	محمد محمد عبد الغني	أرض زراعية	d53
				ضمن ٢٦-٢٢-٢٨	15.17	5	0	985.84	ناجي حمد سعد البطوري	أرض زراعية	d6
				ضمن ١٠٢-٩٨-٢٦	0.52	0	0	3.63	خالد عبد الرحمن مبروك	عزبة	d7
				ضمن ١٠٢-٩٨-٢٦	0.34	10	0	1752.80	خالد عبد الرحمن مبروك	مشتل	d7
				ضمن ١٠٢-٩٨-٢٦	1.98	0	0	14.42	خالد عبد الرحمن مبروك	عزبة	d7
				ضمن ٢٦-٢٧-٢٨	0.91	6	0	1056.87	لم يستدل على مالك	أرض زراعية	d8
				ضمن ٩٧-١٠٢-٢٦-٩٨	23.17	1	0	343.98	ضياء الدين محمود علي	أرض فضاء	d9
				ضمن ٩٧-١٠٢-٢٦-٩٨	2.93	0	0	21.40	ضياء الدين محمود علي	عزبة	d9
				ضمن ١٠٢-٢٠٦	10.53	22	0	3927.54	منفعة طرق	طريق	
				ضمن ٦٤	6.46	0	0	47.13	منفعة طرق	طريق	

القائم بالحصر

رئيس مكتب المشروعات

رئيس القسم

مدير مديرية المساحة بالجيزة

الهيئة المصرية العامة للمساحة

مديرية المساحة بالجيزة

مكتب المشروعات

07

كشف حصر الملاك الظاهرين لمشروع إنشاء وتطوير الطريق الأبيض

المحافظة	المركز	القلمية	الحوض	رقم القطعة	المسطح س	المسطح ب	المسطح ف	المسطح بالمتر المربع	اسم المالك الظاهر	الوصف	الملاحظات
الجيزة	أوسيم	بني مجدول	المسعودية البحرية نمرة ٩	ضمن ٢٠٢-٩٧٠-٢٦٠	0.99	2	0	357.31	محمد علي عبد الحليم	أرض فضاء	d10
				ضمن ٢٠٢-٩٧٠-٢٦٠	8.77	0	0	83.95	ثامر سلطان	مبنى	d11
				ضمن ٢٠٢-٩٧٠-٢٦٠	11.62	0	0	84.72	ثامر سلطان	أرض مسورة	d11
				ضمن ٢٠٢-٩٧٠-٢٦٠	23.27	3	0	694.80	ثامر سلطان	أرض فضاء	d11
				ضمن ٢٠٢-٩٨٠	5.28	6	0	1088.69	ورثة عيس السيد عيسى	أرض زراعية	d3
				ضمن ٩٨	15.09	3	0	635.15	محمد و محمود علي عمرو	أرض زراعية	d4
				ضمن ٢٠٢-١٠٦	1.89	0	0	13.79	محمد و احمد عبد الحميد عبد الرحيم	دورة مياه	d45
				ضمن ٢٠٢-١٠٦	9.29	2	0	417.80	محمد و احمد عبد الحميد عبد الرحيم	أرض مسورة	d45
				ضمن ٢٠٢-١٠٦	0.58	1	0	179.26	امان طه زكي و هناء احمد علي	أرض مسورة	d46
				ضمن ٢٠٢-١٠٦	2.34	0	0	17.06	امان طه زكي و هناء احمد علي	مبنى	d46
				ضمن ٢٠٢-١٠٦	2.92	0	0	21.32	محمد و احمد عبد الحميد عبد الحميدجودة	نقرة بها بير أرتوازي	d47
				ضمن ٢٠٢-١٠٦	5.30	0	0	38.67	محمد و احمد عبد الحميد عبد الحميدجودة	مبنى	d47
				ضمن ٢٠٢-١٠٦	12.79	1	0	268.29	محمد و احمد عبد الحميد عبد الحميدجودة	أرض مسورة	d47
				ضمن ٢٠٢-١٠٦	2.70	0	0	19.72	محمد محمد عبد الغني	مبنى	d48
				ضمن ٢٠٢-١٠٦	10.84	0	0	79.05	محمد محمد عبد الغني	أرض مسورة	d48
				ضمن ٢٠٢-١٠٦	19.65	1	0	318.34	محمد محمد عبد الغني	أرض زراعية	d48
				ضمن ٢٠٢-١٠٦	1.49	0	0	10.86	احمد محمود احمد محمود	غرفة	d49
				ضمن ٢٠٢-١٠٦	0.34	0	0	2.48	احمد محمود احمد محمود	دورة مياه	d49

القائم بالحصر

رئيس مكتب المشروعات

رئيس القسم

مدير مديرية المساحة بالجيزة

٥٧

الهيئة المصرية العامة للمساحة
مديرية المساحة بالجيزة
مكتب المشروعات

كشف حصر الملاك الظاهرين لمشروع إنشاء وتطوير الطريق الأبيض

المحافظة	المركز	الناحية	الحوض	رقم القطعة	المسطح س	المسطح ط	المسطح ق	المسطح بالمتر المربع	المالك الظاهر	الوصف	الملاحظات
الجيزة	أوسيم	بني مجدول	المكاعدة القبلية نمرة ٨	ضمن ١٧٣-١٧٢-٢٨	2.91	5	0	889.62	السيد حسين عمرو حسين	أرض لها مساقة مياة لري أرضه	d91
				ضمن ١٧٣-١٧٢-٢٨	10.72	0	0	78.21	السيد حسين عمرو حسين	مبنى مسقوف بالخشب والمعروق	d91
				ضمن ١٧٣-١٧٢-٢٨	23.54	5	0	1046.88	ناجي حسين شلبي	أرض زراعية	d92
				ضمن ١٧٣-١٧٢-٢٨	18.84	2	0	487.50	ناجي حسين شلبي	حديقة	d92
				ضمن ١٧٣-١٧٢-٢٨	20.83	1	0	326.94	ناجي حسين شلبي	مبنى للملاك	d92
				ضمن ١٦٦-١٧١	16.33	5	0	994.24	ريهام محمد سامي سلطان	أرض مسورة	d93
				ضمن ١٦٤-١٧٢-١٥٩	0.47	13	1	6479.63	مجموعة طرق	طرق	

القائم بالحصر

رئيس مكتب المشروعات

رئيس القسم

يعتمد
مهندس
مدير مديرية المساحة بالجيزة

٥٩
١٦٦

الهيئة المصرية العامة للمساحة

مديرية المساحة بالجيزة

مكتب المشروعات

٥٨

كشف حصر الملاك الظاهرين لمشروع إنشاء وتطوير الطريق الأبيض

المحافظة	المركز	الناحية	الحوض	رقم القطعة	المسطح س	المسطح ط	المسطح ف	المسطح بالمتر المربع	المالك الظاهر	الوصف	الملاحظات
الجيزة	اوسيم	بني مجدول	المقاعدة القبلية نمرة ٨	ضمن ٦٧-١٥٤-١٤٦	22.54	0	0	164.37	سعد بلال	مسجد	d61
				ضمن ٦٧-١٥٤-١٤٦	5.58	0	0	40.69	سعد بلال	فضاء تابع للمسجد	d61
				ضمن ١٧١-١٦٤-١٧٠	20.63	1	0	325.47	عبدالله مصطفى جمعة	ارض فضاء	d62
				ضمن ١٦٩-١٧٤	1.10	5	0	883.21	كي كامل عبد المعطى	ارض مزروعة	d63
				ضمن ١٦٩-١٧٢-١٦٥	10.22	0	0	74.55	كي كامل عبدالمعطى	فضاء	d64
				ضمن ١٦٩-١٧١-١٦٥	3.10	0	0	22.60	كي كامل عبدالمعطى	مبنى اثري	d64
				ضمن ١٦٥-١٦٤	5.34	0	0	38.92	هاني سعيد معوض	مبنى	d65
				ضمن ١٦٥-١٦٤	14.06	0	0	102.58	هاني سعيد معوض	فضاء	d65
				ضمن ١٦٥-١٦٤	4.26	0	0	31.03	هاني سعيد معوض	مبنى	d65
				ضمن ١٦٦-١٦٥-١٦٤	3.51	0	0	25.58	نصر عباس ابو الجود	عزبة	d66
				ضمن ١٦٦-١٦٥-١٦٤	2.60	0	0	18.94	نصر عباس ابو الجود	عزبة	d66
				ضمن ١٦٦-١٦٥-١٦٤	4.69	3	0	560.75	نصر عباس ابو الجود	ارض سيره خاصة بالفيلا	d66
				ضمن ١٧٣-٧٨	4.13	0	0	30.11	الشرف عطية متولي فضل	ارض محجة بدور	d87
				ضمن ١٧٣-٧٨	5.60	0	0	40.85	الشرف عطية متولي فضل	مبنى مسقوف بالخشب وشعروري	d87
				ضمن ١٧٣-٧٨	1.50	5	0	886.85	الشرف عطية متولي فضل	ارض مزروعة	d87
				ضمن ١٧٣-٧٨	2.15	3	0	541.00	هاني سعيد معوض	ارض فضاء	d88
				ضمن ١٧٣-٧٨	3.04	0	0	22.15	حسين مهدي حسين عمرو	مبنى	d89
				ضمن ١٧٣-٧٨	0.51	0	0	3.73	حسين مهدي حسين عمرو	بورة مبنية غير مسقوفة	d88
				ضمن ١٧٣-٧٨	15.96	0	2	456.48	حسين مهدي حسين عمرو	ارض فضاء مزروعة	d89
				ضمن ١٧٣-٧٨	12.75	0	4	793.13	وفد ابو شهبة	ارض فضاء مزروعة	d90

القائم بالحصر — رئيس مكتب المشروعات — رئيس القسم — معتمد مهندس مدير مديرية المساحة بالجيزة

٥٩

الهيئة المصرية العامة للمساحة

مديرية المساحة بالجيزة

مكتب المشروعات

كشف حصر الملاك الظاهرين لمشروع إنشاء وتطوير الطريق الأبيض

المحافظة	المركز	الناحية	الحوض	رقم القطعة	المساحة س	المساحة ط	المساحة ف	المساحة بالمتر المربع	المالك الظاهر	الوصف	الملاحظات
الجيزة	أوسيم	بني مجدول	المقاعدة القبلية نمرة ٨	ضمن ١٥٦	14.86	0	0	106.35	بسام صبحي مرزوق	أرض فضاء	d1
				ضمن ١٥٦	1.89	0	0	13.75	أحمد عبد العزيز حمدي	عرفة	d2
				ضمن ١٥٦	17.68	9	0	1704.23	أحمد عبد العزيز حمدي	أرض زراعية	d2
				ضمن ٦١	0.82	0	0	5.97	ورثة عباس السيد عيسى	أرض زراعية	d3
				ضمن ٦١	3.99	0	0	29.12	محمد و محمود طلبي عمرو	أرض زراعية	d4
				ضمن ٦٤، ٧٣، ١٥٤، ١٦٤، ١٥٦	22.36	4	0	863.18	فاروق محجوب ابراهيم	أرض زراعية	d53a
				ضمن ٦٤، ٧٣، ١٥٤، ١٦٤، ١٥٦	3.34	0	0	24.34	فاروق محجوب ابراهيم	عرفة	d53b
				ضمن ٦١، ٧٣، ١٥٤، ١٦٤، ١٥٦	5.44	1	0	214.71	أحمد فوزي ابراهيم	أرض مزروعة بها نخل أرتوازي	d54
				ضمن ٦١، ٧٣، ١٥٤، ١٦٤، ١٥٦	0.40	0	0	2.92	أحمد فوزي ابراهيم	مبنى	d54
				ضمن ٧٣، ١٥٤، ١٦٤، ١٥٦	14.37	0	0	104.81	خالد حسين عمر حسين	أرض بها أشجار و بئر أرتوازي	d55
				ضمن ٧٣، ١٥٤، ١٦٤، ١٥٦	14.20	0	0	103.54	خالد حسين عمر حسين	مبنى	d55
				ضمن ٧٣، ١٥٤، ١٦٤، ١٥٦	8.43	4	0	781.65	رفعت محمد فهمي	أرض مزروعة	d56
				ضمن ٧٣، ١٥٤، ١٦٤، ١٥٦	3.01	0	0	21.94	رفعت محمد فهمي	عرفة	d56
				ضمن ٧٣، ١٥٤، ١٦٤، ١٥٦	2.06	0	0	15.04	رفعت محمد فهمي	حمام	d56
				ضمن ٧١، ٧٣، ١٥٤، ١٦٤، ١٥٦	1.44	6	0	1060.68	عدلي رزق سليمان عامر	أرض مقام عليها منشآت	d57
				ضمن ٧١، ٧٣	0.71	0	0	5.16	محمد محمد الشرقاوي	أرض زراعية	d58
				ضمن ٧٢، ١٥٤، ١٦٤	9.76	1	0	246.38	هويدا أحمد يوسف علي	منشآت	d59
				ضمن ٦١	0.30	0	0	2.20	ناهي حمد سعد الطنطاوي	أرض زراعية	d8
				ضمن ١٥٤، ١٦٤	19.92	0	0	145.29	رجب سليمان		d60
				ضمن ١٥٤، ١٦٤	5.81	0	0	42.41	رجب سليمان		d60

القائم بالحصر

رئيس مكتب المشروعات

رئيس القسم

مدير مديرية المساحة بالجيزة

الهيئة المصرية العامة للمساحة
مديرية المساحة بالجيزة
مكتب المشروعات

٩٠

كشف حصر الملاك الظاهرين لمشروع إنشاء وتطوير الطريق الأبيض

المحافظة	المركز	الناحية	الحوض	رقم القطعة	المسطح س	المسطح ط	المسطح ف	المسطح بالمتر المربع	المالك الظاهر	الوصف	الملاحظات
الجيزة	أوسيم	بني مجدول	الغربية نمرة ٦ قسم اول	ضمن ٧٧ ٢٩	5.77	4	0	742.20	عبدالباسط السيد على	ارض مزروعة	d79
				ضمن ٢٤ ٧٥ ٧٨	5.58	0	0	40.68	ورثة مبروكة محمود سعودى	ارض مزروعة	d80
				ضمن ٨٧ ٩٠ ٩٦ ٢٨ ٧٨	0.81	0	0	5.94	لم يستدل	نورة مياه	d81
				ضمن ٨٧ ٩٠ ٩٦ ٢٨ ٧٨	15.16	6	0	1160.80	لم يستدل	مشتل محافظ بسور	d81
				ضمن ٨٧ ٩٠ ٩٦ ٢٨ ٧٨	1.93	0	0	14.09	لم يستدل	غرفة مسقوفة	d81
				ضمن ٨٧ ٩٠ ٩٦ ٢٨	20.43	5	0	1024.20	ورثة سعاد نصر سعيد المنيع عيسى	ارض بها مشتل	d82
				ضمن ٨٧ ٩٠ ٩٦ ٨٣ ٢٨	7.39	6	0	1104.11	محمود على عبدالرحمن سليمان	ارض بها مشتل	d83
				ضمن ٨١ ٨٢ ٨٤	8.19	0	0	59.76	عطيات ذكى سليمان	ارض محاطة بسور	d84
				ضمن ٨١ ٨٢ ٨٤	1.47	0	0	10.74	عطيات ذكى سليمان	ارض مزروعة	d84
				ضمن ٨١ ٨٢ ٨٤	7.16	0	0	52.18	عطيات ذكى سليمان	مبنى مقسم الى ٣ محلات	d84
				ضمن ٨١ ٨٢ ٨٤	11.72	1	0	260.50	سعاد سعيد سعودى صالح	ارض مزروعة	d85
				ضمن ٨١ ٨٢ ٨٤	12.25	1	0	264.41	حسن شعبان فؤاد	ارض مزروعة	d86
				ضمن ٨٤	3.76	0	0	27.44	عبدالله مجدى يوسف	ارض مزروعة	d86a
				ضمن ٨١ ٨٢	4.21	0	0	30.70	حسين محمد على عبدالله الصيفى	ارض مزروعة	d94
				ضمن ٨٦	5.21	1	0	213.04	ابراهيم عبدالرازق	ارض مزروعة	d95
				ضمن ٨٦ ٨٧	5.18	7	0	1262.98	مجد محمود توفيق	ارض زراعية	d96
				ضمن ١٩٧	20.29	1	0	323.02	منصور عبد العظيم منرولد مجازى	ارض زراعية	d97
				ضمن ٣٨	12.97	3	0	619.70	منفعة ترى	ترعة ناهيا	
				ضمن ٣٨	19.54	2	0	492.58	منفعة طرق	طريق	
				ضمن ٥٤	19.35	3	0	666.25	منفعة طرق	طريق	
				ضمن ٧٨	14.25	8	0	1154.17	منفعة طرق	طريق	

القائم بالحصر — رئيس مكتب المشروعات — رئيس الأمسح — مهندس — مدير مديرية المساحة بالجيزة

١٨٥/٦٦

الهيئة المصرية العامة للمساحة
مديرية المساحة بالجيزة
مكتب المشروعات

كشف حصر الملاك الظاهرين لمشروع إنشاء وتطوير الطريق الأبيض

المحافظة	المركز	القرية	الحوض	رقم القطعة	المساحة س	المساحة ط	المساحة ف	المساحة بالمتر المربع	الملاك الظاهرين	الوصف	الملاحظات
الجيزة	أوسيم	بني مجدول	الغربية نمرة ٦ قسم اول	ضمن ٣١	2.43	1	0	192.75	محمد فرج عصالتي	ارض زراعية	d100
				ضمن ٨٢-٨٣-٨٤-٨٥-٨٦-٨٧-٩١-٩٣-٩٤	3.22	2	0	373.55	منال رجب محمد محمد	تابع للفيلا	d67
				ضمن ٨٢-٨٣-٨٤-٨٥-٨٦-٨٧-٩١-٩٢-٩٤	9.48	0	0	69.15	منال رجب محمد محمد	فيلا ٢ دور	d67
				ضمن ٨٢-٨٨-٩٠-٩١-٩٢-٩٣	0.26	1	0	176.90	محمد رزق	ارض فضاء	d68
				ضمن ٩٣	16.42	5	0	994.94	مسعد نصر سعيد السيد	ارض زراعية بها مشتل	d69
				ضمن ٧٧	3.55	0	0	25.91	حسين تلبي جاب الله	ارض فضاء مسورة	d70
				ضمن ٧٧-٢٩	22.38	0	0	163.21	عصمت السيد علي شحاتة	ارض مزرعة	D71
				ضمن ٧٧-٢٩	2.91	1	0	196.27	سعيد سعود سعود سعودي	مشتل	D72
				ضمن ٧٧-٢٩	4.60	3	0	556.64	عماد السيد علي شحاتة	ارض مسورة مشلوك	D73
				ضمن ٧٧-٢٩	1.75	0	0	12.78	محمد سعي الدين	منزل	D74
				ضمن ٧٧-٢٩	11.48	0	0	63.72	محمد سعي الدين	منزل	D74
				ضمن ٧٧-٢٩	16.13	0	0	117.67	عماد السيد علي شحاتة	منزل	d75
				ضمن ٧٧-٢٩	18.53	0	0	135.11	عماد السيد علي شحاتة	منزل	d75
				ضمن ٧٧-٢٩	4.86	0	0	35.47	عماد السيد علي شحاتة	غرفة مسقوفة	d75
				ضمن ٧٧-٢٩	4.88	0	0	35.58	عماد السيد علي شحاتة	فضاء مسور	d75
				ضمن ٧٧-٢٩	19.85	0	0	144.80	عبدالباسط السيد علي	ارض فضاء مسورة	d76
				ضمن ٧٧-٢٩	17.03	0	0	124.23	عبدالباسط السيد علي	منزل	d76
				ضمن ٧٧-٢٩	4.23	0	0	30.82	عبدالباسط السيد علي	مطعوة	d76
				ضمن ٧٧	1.13	0	0	8.22	حمدي محمد رزق	منور	d77
				ضمن ٧٧	9.02	0	0	65.76	حمدي محمد رزق	منزل	d77
				ضمن ٧٧	6.98	0	0	50.92	عفاف السيد علي	[illegible]	d78

القائم بالحصر

رئيس مكتب المشروعات

رئيس القسم

يعتمد،،
مهندس
مدير مديرية المساحة بالجيزة

الهيئة المصرية العامة للمساحة

مديرية المساحة بالجيزة

مكتب المشروعات

كشف حصر الملاك الظاهرين لمشروع إنشاء وتطوير الطريق الأبيض

المحافظة	المركز	الناحية	الحوض	رقم القطعة	المسطح من	المسطح ط	المسطح ف	المسطح بالمتر	المالك الظاهر	الوصف	الملاحظات
الجيزة	اوسيم	بني مجدول	الغربية نمرة ٦ قسم ثاني	ضمن ١١٧ - ٥٤٠	1.08	1	0	182.93	اسماعيل اسماعيل حجازى	ارض زراعية	d199
				ضمن ١١٧	9.35	2	0	418.25	عطه السيد مبروك حجازى	ارض زراعية	d98
				ضمن ٨٧	0.39	2	0	352.93	طريق	طريق	
				ضمن ٨٧	22.07	5	0	1036.12	ترعة المنصورية	ترعة المنصورية	
				ضمن ١١٧-١٧٧-١٧٦-١٤٨	13.55	0	0	98.80	طريق	طريق مناصفة	
				ضمن ١٣٩ - ١٧٤ - ١٣٥	19.89	0	0	145.03	منفعة طرق	طريق	

القائم بالحصر

رئيس مكتب المشروعات

رئيس القسم

مهندس

مدير مديرية المساحة بالجيزة

الهيئة المصرية العامة للمساحة

مديرية المساحة بالجيزة

مكتب المشروعات

كشف حصر الملاك الظاهرين لمشروع إنشاء وتطوير الطريق الأبيض

المحافظة	المركز	اللجنة	الحوض	رقم القطعة	المسطح س	المسطح ط	المسطح ف	المسطح بالمتر	المالك الظاهر	الوصف	الملاحظات
الجيزة	أوسيم	بني مجدول	الغربية نمرة ٦ قسم ثاني	ضمن ١٥٩	5.57	4	0	740.75	يحي خضر عبدالواحد	ارض زراعية	d138
				ضمن ٩٨، ٨٨	22.14	1	0	336.50	صالح عبدالمنعم صالح	ارض مسورة من البوص	d139
				ضمن ٩٨، ٨٨	12.01	0	0	87.58	صالح عبدالمنعم صالح	مبنى	d139
				ضمن ٩٨، ٨٨	12.93	0	0	94.32	صالح عبدالمنعم صالح	مبنى	d139
				ضمن ٩٨، ٨٨	1.61	0	0	11.71	صالح عبدالمنعم صالح	غرفه	d139
				ضمن ٨٨، ٩٨، ١٢٩	12.65	4	0	792.36	خالد محمود محمد حسانين	ارض زراعية	d139a
				ضمن ٨٨	5.32	2	0	388.90	ورثة/كمال محمد سليمان السنمنوى	ارض تابعة للمنزل	d140
				ضمن ٨٨	4.23	0	0	30.83	ورثة/كمال محمد سليمان السنمنوى	2غرفة	d140
				ضمن ٨٨	9.77	0	0	71.27	ورثة/كمال محمد سليمان السنمنوى	منزل	d140
				ضمن ٨٨	0.36	2	0	352.68	صلاح احمد سلامة	ارض مسورة	d141
				ضمن ١٠٧، ١٠٦	20.05	8	0	1546.48	رمضان جابر	ارض فضاء مسورة	d142a
				ضمن ١٠٧، ١٠٦	7.18	0	0	52.38	رمضان جابر	مبنى ١ دور	d142a
				ضمن ١٠٧، ١٠٦	0.39	0	0	2.82	رمضان جابر	غرفة	d142a
				ضمن ٧٨	7.81	6	0	1107.19	سليم ابراهيم عبدالسلام	ارض مسورة	d143
				ضمن ٧٨	2.21	0	0	16.11	سليم ابراهيم عبدالسلام	فيلا	d143
				ضمن ٧٨	13.58	0	0	99.04	سليم ابراهيم عبدالسلام	[illegible]	d143
				ضمن ٧٨	8.25	0	0	60.14	سليم ابراهيم عبدالسلام	[illegible]	d143

القائم بالحصر — رئيس مكتب المشروعات — رئيس القسم — مدير مديرية المساحة بالجيزة

الهيئة المصرية العامة للمساحة
مديرية المساحة بالجيزة
مكتب المشروعات

٦٤

كشف حصر الملاك الظاهرين لمشروع إنشاء وتطوير الطريق الأبيض

المحافظة	المركز	الناحية	الحوض	رقم القطعة	المسطح من	المسطح ط	المسطح ق	المسطح بالمتر	الملاك الظاهر	الوصف	الملاحظات
الجيزة	أوسيم	بني مجدول	الغربية نمرة ٦ قسم ثاني	ضمن ١٢٣-١٤٨	0.13	0	0	0.95	محمود مصطفى يحيى ابراهيم	ارض فضاء مسوره	d124
				ضمن ١٢٣	2.53	6	0	1068.65	احمد شحاتةشحاتة جمال	ارض زراعية	d125
				ضمن ١٥٩-١٥٨	10.41	1	0	250.94	ورثةمحمود بدوى مهدى	ارض زراعية	d126
				ضمن ١٥٩-١٥٨	3.94	2	0	378.78	ورثةكفيل اسم العطيوى	ارض زراعية	d127
				ضمن ١٥٩-١٢٣-٨٠	20.05	2	0	496.31	ورثةيوسف مهدى	ارض زراعية	d128
				ضمن ١٥٩-٨٠	7.34	1	0	228.58	ورثةمجد مهدى	ارض زراعية	d129
				ضمن ١٥٩-٨٠	5.17	0	0	37.69	فرحات مهدى العطيوى	ارض زراعية	d130
				ضمن ١٥٩-٨٠	0.20	0	0	1.48	فرحات مهدي العطيوي	ارض زراعية	d130
				ضمن ١٥٩	2.07	1	0	190.10	على رزق	ارض زراعية	d131
				ضمن ١٥٩	20.73	1	0	326.26	ورثة جمال محمود	ارض زراعية	d132
				ضمن ١٥٩	23.01	1	0	342.86	ورثة فؤاد رمضان	ارض زراعية	d133
				ضمن ١٥٩	1.83	0	0	13.38	رمضان محمود شبل	عزبة	d134
				ضمن ١٥٩	20.37	1	0	323.57	رمضان محمود شبل	ارض زراعية	d134
				ضمن ١٥٩	23.27	0	0	169.73	ورثة عبدالرحمن محمود شبل	ارض بها مشال زراعى	d135
				ضمن ١٥٩	12.32	5	0	965.01	سعد محمد شبل	ارض زراعية	d136
				ضمن ١٥٩	10.69	0	0	77.95	محمد حسن العطيوى	ارض بها الهيدار	d137
				ضمن ١٥٩	3.48	0	0	25.35	يحيى خضر عبدالواحد	عزبة	d138

القائم بالحصر — رئيس مكتب المشروعات — رئيس القسم — مدير مديرية المساحة بالجيزة

الهيئة المصرية العامة للمساحة
مديرية المساحة بالجيزة
مكتب المشروعات

٦٥

كشف حصر الملاك الظاهرين لمشروع إنشاء وتطوير الطريق الأبيض

المحافظة	المركز	الناحية	الحوض	رقم القطعة	المسطح س	المسطح ط	المسطح ف	المسطح بالمتر	المالك الظاهر	الوصف	الملاحظات
الجيزة	اوسيم	بني مجدول	الغربية نمرة ٦ قسم ثاني	ضمن ١٣٩	10.18	0	0	74.24	نها ربيع السيد على القط	منزل	d111
				ضمن ١٣٩	1.61	0	0	11.74	نها ربيع السيد على القط	سلم	d111
				ضمن ١٣٩	0.95	0	0	6.93	نها ربيع السيد على القط	بوفة	d111
				ضمن ١٣٩	19.43	0	0	141.68	جمال عبدالرسول محمد القرار	عقار	d112
				ضمن ١٣٩	1.04	0	0	7.61	جمال عبدالرسول محمد القرار	ارض فضاء تابع للعقار	d112
				ضمن ١٤٨	18.28	0	2	483.38	الشرف عبدالله محمد محمد عبدالمقصود	ارض فضاء	d113
				ضمن ١٤٨	17.63	0	0	128.60	مسعد عبدالله محمد	ارض فضاء	d114
				ضمن ١٤٨	20.48	0	0	149.36	عبدالهادى محمد عبدالمجيد	ارض فضاء	d115
				ضمن ١٤٨	10.17	0	1	249.18	احمد محمد جلال عبدالونيس	ارض فضاء	d116
				ضمن ١٤٨	19.68	0	0	143.55	احمد محمد جلال عبدالونيس	ارض فضاء	d116
				ضمن ١٤٨	14.63	0	2	458.76	مهدى السيد مهدى	ارض زراعية	d117
				ضمن ١٤٨	21.12	0	1	329.07	مجدى حفنارى	ارض فضاء	d118
				ضمن ١٤٨	16.74	0	0	122.07	سعيد المسعودى	ارض فضاء	d119
				ضمن ١٤٨	16.47	0	5	995.30	احمد نجيب	ارض فضاء	d120
				ضمن ١٤٨	4.68	0	3	559.22	عثمان حسن عثمان المكنوى	ارض فضاء	d121
				ضمن ١٢٣ ،١٤٨	17.73	0	3	654.44	زكريا يحى ابراهيم	ارض مزروعة	d122
				ضمن ١٢٣ ،١٤٨	0.34	0	1	177.52	مصطفى يحى ابراهيم	ارض فضاء مسورة	d123

القائم بالحصر — رئيس مكتب المشروعات — رئيس القسم — مدير مديرية المساحة بالجيزة

الهيئة المصرية العامة للمساحة
مديرية المساحة بالجيزة
مكتب المشروعات

٦٦

كشف حصر الملاك الظاهرين لمشروع إنشاء وتطوير الطريق الأبيض

المحافظة	المركز	الناحية	الدوض	رقم القطعة	المسطح بالمتر	المسطح ف	المسطح ط	المسطح س	المالك الظاهر	الوصف	الملاحظات
الجيزة	أوسيم	بني مجدول	الغربية نمرة ٦ قسم ثاني	ضمن ١١٧، ١٧٧، ١٧٦	339.50	0	1	22.55	نجاح على اسماعيل حجازى	ارض زراعية	d101
				ضمن ١١٧	139.15	0	0	19.08	اسماعيل اسماعيل حجازى	ارض زراعية	d102
				ضمن ١١٧، ١١٧، ١٧٦	378.26	0	2	3.87	عبدالحليم سعد	ارض زراعية	d103
				ضمن ١١٧	455.82	0	2	14.50	عبدالحليم سعد	ارض زراعية	d104
				ضمن ١١٧	5.51	0	0	0.76	عبدالحليم سعد	غرفة	d104
				ضمن ١١٧	15.63	0	0	2.14	رياض عبدالسلام حجازى	ارض زراعية	d105
				ضمن ١١٧	732.70	0	4	4.46	سعاد عبد السلام حجازى	ارض زراعية	d106
				ضمن ١١٧	9.29	0	0	1.27	سعاد عبد السلام حجازى	غرفة	d106
				ضمن ١٧٦، ١١٧، ١١٣	3.51	0	0	0.46	فرج عبدالسلام محمد حجازى	دورة مياه	d107
				ضمن ١٧٦، ١١٧، ١١٧	17.99	0	0	2.47	فرج عبدالسلام محمد حجازى	غرفة	d107
				ضمن ١٧٦، ١٧٧، ١١٧	559.08	0	3	4.66	فرج عبدالسلام محمد حجازى	ارض زراعية	d107
				ضمن ١٧٤، ١٧٥	598.58	0	3	10.07	حسن حسنى سرور	ارض فضاء مسوره	d108
				ضمن ١٧٤، ١٧٥	35.17	0	0	4.82	حسن حسنى سرور	مبنى	d108
				ضمن ١٧٤	64.04	0	0	8.78	محمد سعد الدين محمد	عقار	d109
				ضمن ١٧٥	21.72	0	0	2.98	محمد سعد الدين محمد	فضاء	d109
				ضمن ١٣٤	1.44	0	0	0.20	لهى ربيع السيد على	ارض فضاء مسوره	d110
				ضمن ١٣٤	144.96	0	0	19.88	لها ربيع السيد على	ارض فضاء	d111

القائم بالحصر

رئيس مكتب المشروعات

رئيس القسم

مدير مديرية المساحة بالجيزة

٩٧

الهيئة المصرية العامة للمساحة
مديرية المساحة بالجيزة
مكتب المشروعات

كشف حصر الملاك الظاهرين لمشروع إنشاء وتطوير الطريق الأبيض

المحافظة	المركز	الناحية	الحوض	رقم القطعة	المساحة س	المساحة ط	المساحة ف	المساحة بالمتر المربع	المالك الظاهر	الوصف	الملاحظات
الجيزة	أوسيم	أبو رواش	حاجر أبو رواش البحري نمرة ١٧	ضمن ٢٩٢٠-١٩٤	9.23	0	0	87.34	شحات محمد قصاص	منطقة منازل	d158
				ضمن ٢٩٢٠-١٩٤	5.90	0	0	43.03	شحات محمد قصاص	مبنى دور أرضي	d159
				ضمن ٢٩٢٠-١٩٤	5.82	0	0	42.46	شحات محمد قصاص	غرفة	d159
				ضمن ٢٩٢٠-١٩٤	3.24	0	0	23.60	شحات محمد قصاص	غرفة بدون سقف	d159
				ضمن ٢٩٢٠-١٩٤	0.46	0	0	3.37	شحات عزت قصاص	أرض فضاء مسورة	d159
				ضمن ٢٩٢٠-١٩٤	8.75	0	0	63.84	محمد جمال عبدالسميع	مبنى	d160
				ضمن ٢٩٢٠-١٩٤	8.65	0	2	413.17	محمد جمال عبدالسميع	منشأ مجاور عن أرض فضاء مسورة	d160
				ضمن ٢٩٢٠-١٩٤	2.45	0	0	17.86	محمد جمال عبدالسميع	مدخل	d160
				ضمن ٢٩٢٠-١٩٤، ٢٨٨٠	16.83	0	4	822.92	سعد عبد السميع بكر	أرض فضاء مسورة	d161
				ضمن ٢٨٢	20.86	0	1	327.17	نصر حسن بكر	منشأ مجاور عن أرض مسورة	d162
				ضمن ٢٨٢	2.15	0	0	15.64	نصر حسن بكر	غرفة	d162
				ضمن ٢٨٢	9.21	0	0	67.16	محمد جمال عبد السميع بكر	منشأ	d163
				ضمن ٢٨٢	2.46	0	6	1068.17	سيد امام عثمان	أرض فضاء بها جزء مسور	d164
				ضمن ٢٨٢	1.97	0	0	14.34	سيد امام عثمان	غرفة بدون سقف	d164
				ضمن ٢٨٢	1.07	0	0	7.81	سيد امام عثمان	غرفة	d164
				ضمن ٨٧	8.16	0	23	4085.48	طريق	طريق	
				ضمن ٢٩٢٠-١٩٤، ٢٨٢٠-٣٠٨	12.11	0	1	263.34	طريق	طريق	
				ضمن ٢٨٢-٢٨٣	22.29	0	0	162.55	طريق مفاصلة	طريق مفاصلة	
				ضمن ٢٨٤-٢٨٣، ٢٨٣-٢٨	7.04	0	3	576.43	طريق	طريق مفاصلة	

القائم بالحصر

رئيس مكتب المشروعات

رئيس مفصلة

مدير مديرية المساحة بالجيزة

الهيئة المصرية العامة للمساحة
مديرية المساحة بالجيزة
مكتب المشروعات

كشف حصر الملاك الظاهرين لمشروع إنشاء وتطوير الطريق الأبيض

المحافظة	المركز	القلعة	الحوض	رقم القطعة	المسطح من	المسطح إرط	المسطح ق	المسطح بالمتر المربع	المالك الظاهر	الوصف	الملاحظات
الجيزة	الوسيم	ابو رواش	حاجر ابو رواش البحري نمرة ١٧	ضمن ٢٨٤ ، ١٠٦	15.99	5	0	991.76	شركة مياه الشرب والصرف الصحي بالجيزة	ارض فضاء مسورة	d142
				ضمن ٢٨٣	14.13	1	1	4478.88	احمد سيد حسين زناري	ارض مسورة	d144
				ضمن ٢٨٣	2.20	0	0	16.07	احمد سيد حسين زناري	عزبة	d144
				ضمن ٢٨٣	2.50	0	0	18.98	احمد سيد حسين زناري	مباني	d144
				ضمن ٢٨٣	8.02	0	0	58.52	احمد سيد حسين زناري	حوض بن البرسيمة	d144
				ضمن ٢٨٣	12.77	0	0	93.12	احمد سيد حسين زناري	مباني	d144
				ضمن ٢٨٣	2.30	0	0	16.80	شعبان سعيد محمود	عزبة	d145
				ضمن ٢٨٣	6.32	0	1	221.10	شعبان سعيد محمود	ارض زراعية	d145
				ضمن ٢٨٣	13.23	0	0	98.46	ورثة علي احمد نصر	ارض زراعية	d146
				ضمن ٢٨٣	2.73	0	0	19.89	ورثة علي احمد نصر	عزبة	d146
				ضمن ٢٨٣	1.67	0	0	12.17	نصر حسن بكر	ارض زراعية	d147
				ضمن ٣٠١ ، ٣٠٨ ، ٢٩٩	4.31	0	2	381.52	خالد عبدالرسول سالم احمد	ارض فضاء	d158
				ضمن ٣٠١ ، ٣٠٨ ، ٢٩٩	7.00	0	0	51.07	خالد عبدالرسول سالم احمد	مباني	d158
				ضمن ٣٠١ ، ٣٠٨ ، ٢٩٩	11.95	0	0	87.17	خالد عبدالرسول سالم احمد	سطب جنكون	d158
				ضمن ١٩٤ ، ٢٩٢	1.53	0	1	186.21	شعبان محمد فضالي	مباني ارضي جاتور	d159
				ضمن ١٩٤ ، ٢٩٢	2.44	0	0	17.81	شعبان محمد فضالي	بوهوية	d159
				ضمن ١٩٤ ، ٢٩٢	19.71	0	2	493.83	شعبان محمد فضالي	ارض مسورة	d159
				ضمن ١٩٤ ، ٢٩٢	4.14	0	0	30.22	شعبان محمد فضالي	[illegible]	d159

القائم بالحصر

رئيس مكتب المشروعات

رئيس القسم

مهندس /
مدير مديرية المساحة بالجيزة

٦٩

الهيئة المصرية العامة للمساحة
مديرية المساحة بالجيزة
مكتب المشروعات

كشف حصر الملاك الظاهرين لمشروع إنشاء وتطوير الطريق الأبيض

المحافظة	المركز	القرية	الحوض	رقم القطعة	المسطح			المسطح بالمتر المربع	المالك الظاهر	الوصف	الملاحظات
					س	ط	ر				
الجيزة	أوسيم	أبو رواش	خفر السواحل نمرة ١٦	ضمن ٤٤	15.33	0	0	111.82	عبد الحكيم ابو العلا محمد مهدي	مشتل	h66c
				ضمن ٣٧ ، ٤٤	11.02	0	0	80.39	مروة ابو العلا محمد مهدي	مشتل	h66d
				ضمن ٣٧	4.16	0	0	30.31	رشيدة ابو العلا محمد مهدي	ارض بها نخل	h66f
				ضمن ٢١٥	14.81	0	0	108.03	علياء و لمياء عبد العزيز فتح الله سليمان	ارض زراعية	h73
				ضمن ٢٩١	0.59	0	0	4.27	مبروك محمود مبروك و محمود مبروك محمود	ارض بها شجر	h76
				ضمن ٢٩١	0.77	0	0	5.64	عماد حمدي محمود مبروك	غرفة	h77
				ضمن ٢٩١	4.09	0	0	29.84	عماد حمدي محمود مبروك	ارض بها مشتل	h77
				ضمن ٦	4.43	3	0	557.41	لم يستدل	ارض فضاء	
				ضمن ٣	1.36	0	0	10.03	لم يستدل	ارض فضاء	
				ضمن ٣٧	14.87	3	0	633.57	منفعة ري	مصرف الرئيسية	

القائم بالحصر

رئيس مكتب المشروعات

رئيس القسم

مهندس / [illegible]
مدير مديرية المساحة بالجيزة

٧١/١٦٥٣

٧٠

الهيئة المصرية العامة للمساحة

مديرية المساحة بالجيزة

مكتب المشروعات

كشف حصر الملاك الظاهرين لمشروع إنشاء وتطوير الطريق الأبيض

المحافظة	المركز	الناحية	الحوض	رقم القطعة	المسطح س	المسطح ط	المسطح ف	المسطح بالمتر	المالك الظاهر	الوصف	الملاحظات
الجيزة	أوسيم	أبو رواش	أبو خطاب نمرة ١٥	ضمن ٢٢٨، ٢٢٩، ٢٢٩	12.14	0	0	88.55	زكريا طنوي حامد لبيب	بقار	w122
				ضمن ٢٢٨، ٢٢٩، ٢٢٩	20.28	0	0	147.75	اسعد موسى محمد	بقر	w123
				ضمن ٢٢٨، ٢٢٩، ٢٢٩	13.82	0	0	100.80	اسماء ثابت للمطار	انشاء	w123
				ضمن ٢٢٨	16.00	0	4	316.86	محمد اسعد مجاهد	ارض	w124
				ضمن ٢٢٨	1.85	0	0	13.51	محمد اسعد مجاهد	اسفلت	w124
				ضمن ٢٢٨	7.06	0	0	51.51	محمد اسعد مجاهد	اسفلت	w124
				ضمن ٢٢٨	10.15	0	1	249.07	محمد اسعد مجاهد	مبنى	w124
				ضمن ٢٤٠	7.59	0	3	580.49	احمد فتحي محمود	ارض زراعية	w125
				ضمن ٢٤٦	19.41	0	2	491.64	تابع تصرف المسمى	ارض زراعية	w125a
				ضمن ٢٢٩	0.86	0	0	4.79	ام بيشال	ارض فضاء	w126
				ضمن ٢٢٨	4.33	0	4	731.74	جمال محمد حسن عبد ربه	ارض بها نخل و شجر	w127
				ضمن ٢٢٧، ٢٢٨، ٢١٩، ٢١٩، ٢٢٩، ٢٢٩	5.09	0	1	212.14	طريق متصلة	طريق متصلة	
				ضمن ٢١٧، ٢١٦، ٢٢٣	21.23	0	0	154.82	طريق	طريق	
				ضمن ٢٢٨، ٢٢٩، ٢٢٩	21.99	0	2	510.43	منفعة طرق	طريق	
				ضمن ٢٢٦، ٢٢٦، ٢١٨	3.12	0	0	22.76	ام بيشال	فضاء	
				ضمن ٢٢٦، ٢٢٦، ٢٢٦، ٢٢٨، ٢٢٨، ٢٢٧، ٢٢٧، ٢٢٧، ٢٢٧، ٢٢٥، ٢٢٥، ٢٢٥، ٢٢٥	10.06	1	12	6374.61	منفعة طرق	طريق	
				ضمن ٢٤٧	3.50	0	2	375.58	منفعة ري	[illegible]	

القائم بالحصر

رئيس مكتب المشروعات

رئيس الأقسام

يعتمد

مهندس

مدير مديرية المساحة بالجيزة

الهيئة المصرية العامة للمساحة

مديرية المساحة بالجيزة

مكتب المشروعات

كشف حصر الملاك الظاهرين لمشروع إنشاء وتطوير الطريق الأبيض

المحافظة	المركز	الناحية	الحوض	رقم القطعة	المسطح س	المسطح ط	المسطح ف	المسطح بالمتر	الملك الظاهر	الوصف	الملاحظات
الجيزة	أوسيم	أبو رواش	أبو خطاب نمرة ٢٥	ضمن ٢١٩	22.65	0	0	165.18	حسام عبد العظيم	أرض زراعية	w110
				ضمن ٢١٩	1.75	0	0	12.75	حسام عبد العظيم	غرفة	w110
				ضمن ٢١٩	1.69	0	0	12.35	حسام عبد العظيم	غرفة	w110
				ضمن ٢١٩	0.52	0	0	3.80	حسام عبد العظيم	غرفة	w110
				ضمن ٢١٩	22.27	0	0	162.38	أنس عبد الوارث عطية	منزل	w111
				ضمن ٢١٩	18.92	0	0	137.98	أسامة عبد الوارث عطية	منزل	w112
				ضمن ٢١٩	3.56	0	1	201.02	عبد الوارث عطية	أرض فضاء	w113
				ضمن ٢١٩	15.22	0	0	110.98	عله عبد الوارث عطية	منزل	w114
				ضمن ٢١٩	8.93	0	2	400.61	عله عبد الوارث عطية	أرض فضاء	w114a
				ضمن ٢٢٦، ٢٢٥، ٢٢٣	8.53	0	4	762.34	ورثة السيد عبد الحميد عبد الله	أرض زراعية	w115
				ضمن ٢٢٦، ٢٢٥، ٢٢٣	1.52	0	0	11.11	ورثة السيد عبد الحميد عبد الله	غرفة	w115
				ضمن ٢٢٦، ٢٢٥، ٢٢٣	11.78	0	3	611.00	هدى عبد العزيز منصور	أرض بها مشاتل و أهل	w116
				ضمن ٢٢٦	14.33	0	4	804.68	ورثة سعد رمضان أبو عامر	أرض زراعية	w117
				ضمن ٢٢٦	0.84	0	0	6.10	ورثة سعد رمضان أبو عامر	غرفة	w117
				ضمن ٢٢٦	22.80	0	5	1216.50	ليمن محمود محمد عبد ربه	منشآت	w118
				ضمن ٢٢٦	16.11	0	0	117.50	ليمن محمود محمد عبد ربه	مدخل للأراضي	w118
				ضمن ٢٢٦	21.56	0	1	332.27	أم بسنادا	أرض بها مشاتل	w119
				ضمن ٢٢٦، ٢٢٧	12.47	0	2	441.04	عيسوي عبد الرسول قطب	عقار	w120
				ضمن ٢٢٦، ٢٢٧	14.21	0	8	1503.88	عيسوي عبد الرسول قطب	مشاتل	w120
				ضمن ٢٣٥، ٢٣٨، ٢٣٥، ٢٣٧	4.58	0	20	3534.12	محمد أسعد عبل علي مسعود		w121
				ضمن ٢٢٨، ٢٢٩	20.83	0	5	1027.10	زكريا متولي حامد نايب	أرض فضاء	w122

القائم بالحصر

رئيس مكتب المشروعات

رئيس القسم

مهندس

مدير مديرية المساحة بالجيزة

الهيئة المصرية العامة للمساحة

مديرية المساحة بالجيزة

مكتب المشروعات

٧٢

كشف حصر الملاك الظاهرين لمشروع إنشاء وتطوير الطريق الأبيض

المحافظة	المركز	الناحية	الحوض	رقم القطعة	المسطح من	المسطح ط	المسطح أ	المسطح بالمتر	المالك الظاهر	الوصف	الملاحظات
الجيزة	أوسيم	أبو رواش	أبو خطاب نمرة ١٥	ضمن ٢٦٠	0.54	0	0	3.96	احمد حسين محمد صلاح الدين	عزبة	h47
				ضمن ٢٦٠	15.48	1	0	287.92	احمد حسين محمد صلاح الدين	أرض فضاء مسورة	h47
				ضمن ٢٦٠	4.37	0	0	31.86	محمد فرج محمد صلاح الدين	مبنى	h48
				ضمن ٢٦٠	3.02	1	0	197.10	محمد فرج محمد صلاح الدين	أرض فضاء مسورة	h48
				ضمن ٢٦٠	5.88	0	0	43.59	ورثة علاء محمد صلاح الدين	أرض زراعية	h49
				ضمن ٢٠٣، ٢٠٤	4.49	0	0	32.74	نوص عطية سالم	أرض زراعية	h50
				ضمن ٢٦٨	1.00	0	0	7.32	ورثة عبد السيد عبد الرحمن	أرض فضاء	h54
				ضمن ٢٤٢	9.79	0	0	71.41	فتحي محمود عبد الحميد حسانين	عقار	h57
				ضمن ٢٤٢	8.97	0	0	65.44	فتحي محمود عبد الحميد حسانين	عقار	h57
				ضمن ٢٤٢	19.11	0	0	139.35	فتحي محمود عبد الحميد حسانين	فضاء تابع للمقابرين	h57
				ضمن ٢٤٢	0.92	0	0	6.67	مصطفى معوض محمدي الهلاوي	عزبة	h58
				ضمن ٢٤٢	22.70	0	0	165.54	مصطفى معوض محمدي الهلاوي	أرض فضاء	h58
				ضمن ٢٤٦، ٢٤٤	5.68	0	1	216.49	حمد أسعد سالم	أرض بها نخل	h59
				ضمن ٢٤٧	18.81	0	0	137.21	سعاد عبده أبو عاشور	أرض بها نخل	h60
				ضمن ٢٤٧	4.12	0	1	205.08	صالح محمد سيد مبارك محمود سعد عبد الوهاب	أرض زراعية	h61
				ضمن ٢٤٦	1.95	0	1	199.28	محمد عبدالمنعم السيد البيلاوي	أرض زراعية	h62
				ضمن ٢٥٧	10.69	0	2	428.05	أبو ورش محمد عبد الحمد	أرض بها نخل	h63
				ضمن ٢٥٨، ٢٥٩	2.25	0	0	16.44	ورثة محمد صلاح الدين علام	عزبة	h64
				ضمن ٢٥٨، ٢٥٩	9.48	0	1	244.15	ورثة محمد صلاح الدين علام	أرض زراعية	h64
				ضمن ٢٦٢، ١٧٤، ٢٦٤	6.25	0	3	570.69	عوض عطية سالم	مشتل	h65
				ضمن ١٧٤، ٢٦٠	23.22	0	2	519.45	جمال أبو العلا محمد مهدي	مشتل	h66
				ضمن ١٧٤	17.31	0	2	476.34	مهدي أبو العلا محمد مهدي	مشتل	h66a
				ضمن ١٦٨	16.92	0	2	473.48	أحمد أبو العلا محمد مهدي	مشتل	h66b
				ضمن ١٦٩	16.86	0	1	296.54	عبد الحكيم أبو العلا محمد مهدي	مشتل	h66c

القائم بالحصر

مدير مكتب المشروعات

رئيس القسم

مدير مديرية المساحة بالجيزة

الهيئة المصرية العامة للمساحة

مديرية المساحة بالجيزة

مكتب المشروعات

٧٣

كشف حصر الملاك الظاهرين لمشروع إنشاء وتطوير الطريق الأبيض

المحافظة	المركز	الناحية	الحوض	رقم القطعة	المسطح م	المسطح ط	المسطح ق	المسطح بالمتر	المالك الظاهر	الوصف	الملاحظات
الجيزة	أوسيم	أبو رواش	أبو خطاب نمرة ١٥	ضمن ٢٠٧، ٢٠٨ - ٢٩٧	1.74	2	0	362.77	تابعة للصرف الصحي	أرض فضاء	h31
				ضمن ٢٦٨، ٢٦٧	18.43	0	0	134.39	تابعة للصرف الصحي	أرض فضاء	h32
				ضمن ٢٦٦	20.26	0	0	147.77	تابعة للصرف الصحي	أرض فضاء	h33
				ضمن ٢٦٣، ٢٦٤	20.01	0	9	1721.23	ابراهيم عطية الطنيلي	أرض بها مشتل	h34
				ضمن ٢٥٥، ٢٥٩ - ٢٥٧، ٢٥١، ٢٥٣	11.86	0	3	611.57	محمد ابو رواش محمد	أرض بها مشتل	h35
				ضمن ٢٦١، ٢٦٩	0.95	0	2	356.97	تابعة للصرف الصحي	أرض مزروعة تابعة للصرف الصحي	h36
				ضمن ٢٤٧	13.29	0	1	271.96	محمود سعد ابو الهباب	أرض بها مشتل	h37
				ضمن ٢٤٧	14.77	0	1	282.76	طه ابراهيم عبد الحميد	أرض بها مشتل	h38
				ضمن ٢٤٤، ٢٤٦	17.97	0	4	831.21	ورثة اسعد عبد الرحمن سالم	أرض زراعية	h39
				ضمن ٢٤٤، ٢٤٣	1.73	0	0	12.65	ورثة محمد اسعد عبد الرحمن سالم	عزبة	h40
				ضمن ٢٤٤، ٢٤٣	1.66	0	3	537.20	ورثة محمد اسعد عبد الرحمن سالم	أرض زراعية	h40
				ضمن ٢٤٨	20.12	0	0	146.73	سعاد عبد الرسول لطف	أرض زراعية	h41
				ضمن ٢٤٨	2.25	0	0	16.43	سيد محمد سيد سيد	عزبة	h42
				ضمن ٢٤٨	8.56	0	0	62.46	سيد محمد سيد سيد	أرض زراعية	h42
				ضمن ٢٥٠	7.30	0	0	53.26	أسيد عبد العزيز السيد احمد	أرض فضاء مسورة	h43
				ضمن ٢٥٠	0.96	0	0	7.00	أسيد عبد العزيز أسيد احمد	أرض فضاء	h43
				ضمن ٢٤٦، ٢٥٠	5.96	0	0	43.47	محمد الجبلي السيد	مشتل	h43a
				ضمن ٢٥١	1.47	0	0	10.73	سيد محمد سيد سيد	أرض فضاء	h44
				ضمن ٢٥٣، ٢٥٤ - ٢٥٥، ٢٥٦	2.60	0	1	193.99	ابو رواش محمد عبد الحميد	أرض بها مشتل و بئر ارتوازي	h45
				ضمن ٢٦٠	4.51	0	0	32.91	صلاح علام محمد	[illegible]	h46
				ضمن ٢٦٠	12.92	0	0	94.25	صلاح علام محمد	[illegible]	h46

القائم بالحصر

رئيس مكتب المشروعات

رئيس القسم

مدير مديرية المساحة بالجيزة

٧٤

الهيئة المصرية العامة للمساحة

مديرية المساحة بالجيزة

مكتب المشروعات

كشف حصر الملاك الظاهرين لمشروع إنشاء وتطوير الطريق الأبيض

المحافظة	المركز	الناحية	الحوض	رقم القطعة	المسطح عير	المسطح ط	المسطح أ	المسطح بالمتر	المالك الظاهر	الوصف	الملاحظات
الجيزة	أوسيم	أبو رواش	أبو خطاب نمرة ١٥	ضمن ٣٣٣	16.86	0	0	122.96	علي علي مبروك عرفان	أرض زراعية	d148
				ضمن ٣٣٣	7.78	0	0	56.74	علي علي مبروك عرفان	مبنى	d148
				ضمن ٢١٧ ٢٠٦	2.05	0	7	1240.21	سيد رمضان مبروك	أرض زراعية	d149
				ضمن ٢١٧ ٢٠٦	3.86	0	1	201.73	سيد رمضان مبروك	مبنى	d149
				ضمن ٢١٧ ٢٠٦	15.27	0	0	111.40	محمد علي رمضان مبروك	مبنى مسقوف بالصاج	d149
				ضمن ٢١٧ ٢٠٦	5.79	0	0	42.25	سيد رمضان مبروك	جزء غير مسقوف	d149
				ضمن ٢١٧ ٢٠٦	1.91	0	0	13.91	سيد رمضان مبروك	غرفة	d149
				ضمن ٢١٧ ٢٠٦	0.38	0	0	2.76	سيد رمضان مبروك	دورة مياة	d149
				ضمن ٢١٩	2.64	0	0	19.27	فوزى عبدالوهاب-سعد عبدالوهاب-ايمن فوزى عبدالوهاب-مصطفى عبد الفتاح بكر	غرفة	d150
				ضمن ٢١٩	4.91	0	8	1086.03	فوزى عبدالوهاب-سعد عبدالوهاب-ايمن فوزى عبدالوهاب-مصطفى عبد الفتاح بكر	أرض زراعية	d150
				ضمن ٢١٩	12.09	0	0	88.17	احمد عوض احمد السيد الفيومى	أرض زراعية	d151
				ضمن ٢١٩	1.82	0	0	13.26	احمد عوض احمد السيد الفيومى	غرفة	d151
				ضمن ٢١٩ ٢١٨	23.71	0	0	172.92	نادر محمد عبدالسلام	عقار	d152
				ضمن ٢١٩	6.70	0	1	223.91	رضا محمد عبدالسلام	أرض مسورة	d153
				ضمن ٢١٩	11.77	0	0	85.81	رضا محمد عبدالسلام	عقار	d153
				ضمن ٢١٩	2.67	0	1	194.51	عبدالوارث عطية	أرض فضاء	d154
				ضمن ٢١٩ ٢١٨	3.11	0	1	197.74	مسجد عثمان بن عفان	مسجد عثمان بن عفان	d155
				ضمن ٢١٩ ٢١٨	1.15	0	0	8.36	مسجد عثمان بن عفان	دورة مياه	d155
				ضمن ٢١٩ ٢١٨	6.46	0	0	47.08	مسجد عثمان بن عفان	مبنى	d155
				ضمن ٢١٩	18.37	0	0	134.01	احمد عبدالوارث عطية بكر	أرض زراعية	d156
				ضمن ٢١٩	14.27	0	2	454.12	لولا عبد الوارث عطية	أرض زراعية	d157

الفاحص بالحصر

رئيس مكتب المشروعات

رئيس القسم

مدير مديرية المساحة بالجيزة

الهيئة المصرية العامة للمساحة
مديرية المساحة بالجيزة
مكتب المشروعات

٧٥

كشف حصر الملاك الظاهرين لمشروع إنشاء وتطوير الطريق الأبيض

المحافظة	المركز	المدينة	الحوض	رقم القطعة	المساحة			المساحة بالمتر المربع	المالك الظاهر	الوصف	الملاحظات
					س	ط	ف				
			حاجر الطلى كرداسة نمرة ١٢	ضمن ٣٠٨	19.61	1	0	318.03	علياء و أسماء عبد العزيز فتح الله سليمان	أرض زراعية	h73
		أبو رواش		ضمن ٢١٩	0.16	0	0	1.20	ماهر عبد العزيز عبد الله حسن	بئر	h74
				ضمن ٢١٩	5.79	0	0	42.20	ماهر عبد العزيز عبد الله حسن	عقار	h74
				ضمن ٢١٩	1.81	1	0	188.21	ماهر عبد العزيز عبد الله حسن	أرض فضاء	h74
				ضمن ٢١٩	5.75	0	0	41.97	حسن محمد محمد محمد	عقار	h75
				ضمن ٢١٦	15.73	0	0	114.74	حسن محمد محمد محمد	أرض بها شجر	h75
				ضمن ٢٢٢	11.99	0	0	87.42	مبروك محمود مبروك و محمود مبروك محمود	أرض بها شجر	h76
				ضمن ٢٢٢	2.29	0	0	16.68	مبروك محمود مبروك و محمود مبروك محمود	بئر	h76
				ضمن ٢٢٢ ، ٣٧٠	2.56	0	0	18.63	عبد الحميد محمود مبروك	أرض بها منازل	h77
				ضمن ١٧٤	23.39	5	0	1045.75	منفعة ري	مصرف الترعة	
				ضمن ٢٢٠، ٢١٥، ٢١٣، ٢١١	2.96	9	0	1596.69	منفعة طرق	طريق	
				ضمن ١٧٤	4.88	3	0	560.71	منفعة طرق	طريق	
				ضمن ١٧٤	14.49	0	0	105.71	منفعة طرق	طريق	

القائم بالحصر

رئيس مكتب المشروعات

رئيس القسم

مهندس
مدير مديرية المساحة بالجيزة

الهيئة المصرية العامة للمساحة

مديرية المساحة بالجيزة

مكتب المشروعات

٧٦

كشف حصر الملاك الظاهرين لمشروع إنشاء وتطوير الطريق الأبيض

المحافظة	مركز	القسم	الحوض	رقم القطعة	المنطقة ر/ق	المنطقة ط	المنطقة ف	المنطقة بالمتر المربع	الملاك الظاهر	الوصف	الملاحظات
الجيزة	اوسيم	ابو رواش	حاجز اعلى كردلسة نمرة ١٢	ضمن ٢٠٣	0.34	1	0	177.51	تابعة لمصرف الصبحي	ارض فضاء	h33
				ضمن ٢٠٤، ٢٠٥	17.14	0	0	124.99	عوض عطيه سالم	ارض زراعية	h50
				ضمن ٢٠٦، ٢٠٧	10.38	0	0	75.80	احمد محمد عبد السيد	ارض زراعيه	h51
				ضمن ٢٠٦، ٢٠٧	12.17	0	0	88.74	محمد شعبان فواد	ارض فضاء مسورة	h52
				ضمن ٢٠٨، ٢٠٦	16.43	0	0	110.86	احمد عبد السيد عبد الرحمن	ارض فضاء	h53
				ضمن ٢٠٨، ٢٠٧	7.79	0	0	56.78	ورثة عبد العزيز عبد الرحمن	ارض فضاء	h54
				ضمن ٢١٠	6.27	0	0	45.69	رزق رمضان رزق رجب	ارض بها مبان	h55
				ضمن ٢١٠، ٢٠٩، ٢٠٨	3.38	0	0	24.47	احمد عمرو عبد الرحمن عبد العزيز	غرفة	h56
				ضمن ٢١٠، ٢٠٩، ٢٠٨	2.34	0	0	17.06	احمد عمرو عبد الرحمن عبد السيد	غرفة	h56
				ضمن ٢١٠، ٢٠٩، ٢٠٨	15.08	0	7	1335.20	احمد عمرو عبد الرحمن عبد السيد	مشتل	h56
				ضمن ٢١١	7.05	0	0	51.52	عزة الحكيم ابو العلا محمد مهدي	مشتل	h56c
				ضمن ٢١١، ٢١٢	19.97	0	0	145.65	مروة ابو العلا محمد مهدي	مشتل	h56d
				ضمن ٢١٢، ٢١١	2.59	0	1	193.95	رشيدة ابو العلا محمد مهدي	ارض بها مبان	h66f
				ضمن ٢١١	13.28	0	1	271.87	انتصار سامي عطيه	ارض بها مبان	h67
				ضمن ٢١١	16.24	0	2	468.53	جلال سعيد نصر سعيد	مشتل	h68
				ضمن ٢١٤، ٢١٣، ٢١٧	7.42	0	1	229.16	عاصم عبد الرحمن محمد	مشتل	h69
				ضمن ٢١١، ٢١٣	9.74	0	1	246.06	جلال سعيد نصر سعيد	مشتل	h70
				ضمن ٢١٤	2.46	0	0	17.93	محمد سعيد نصر سعيد	غرفة	h71
				ضمن ٢١١	1.84	0	8	1413.67	محمد سعيد نصر سعيد	مشتل	h71
				ضمن ٢٢٣	15.50	0	5	988.96	علي محمد عبد الله العطي	ارض بها مشتل	h72
				ضمن ٢٠٨	3.82	0	0	27.84	علياء و شيماء محمد العزيز عبد الله سليمان	غرفة	h73

القائم بالحصر

رئيس مكتب المشروعات

رئيس القسم

يعتمد
مهندس
مدير مديرية المساحة بالجيزة

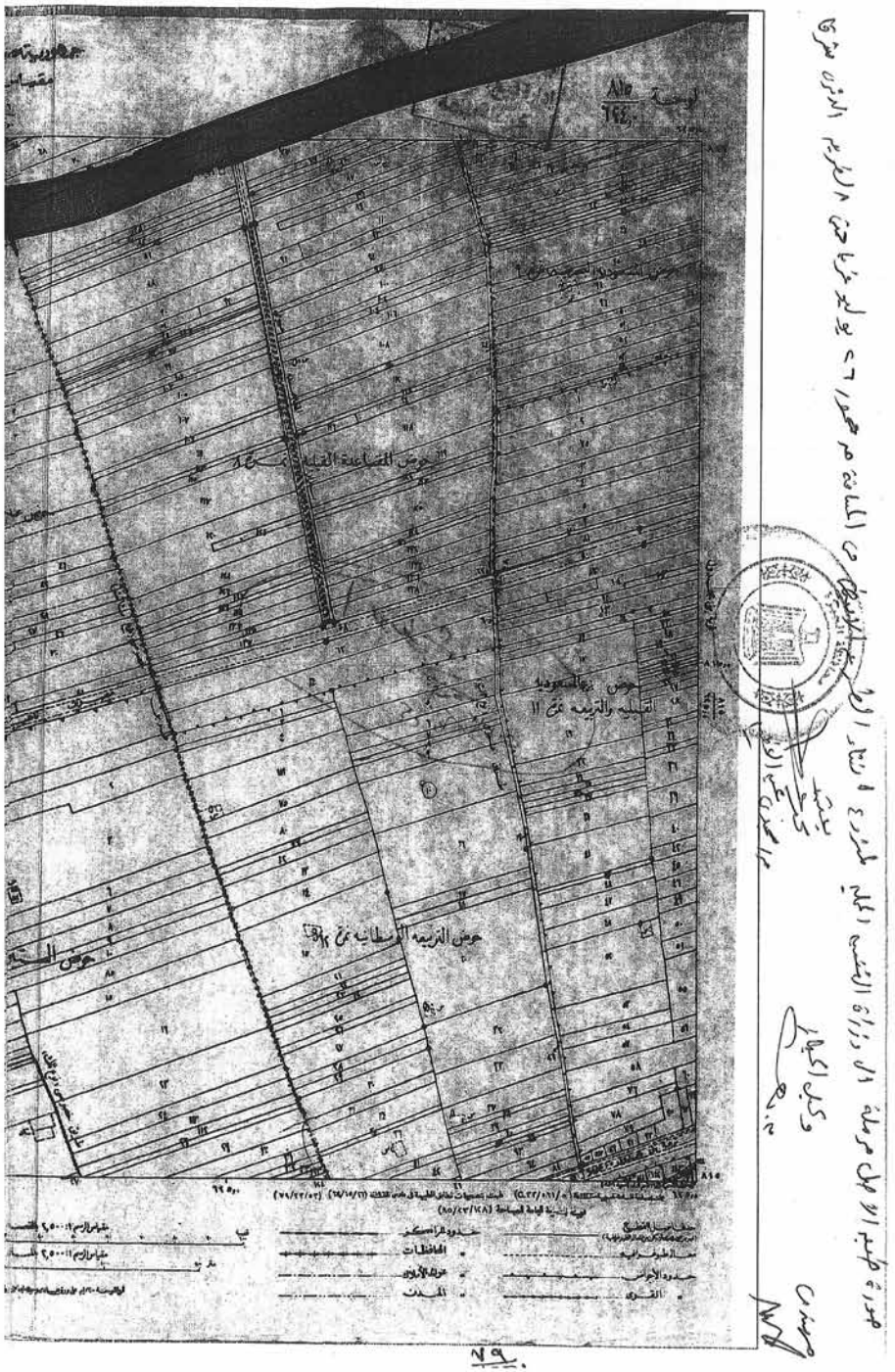
حوض الضاحية القبلية رقم ٨
حوض الزريبة الوسطانى رقم ١٢
حدود المناطق
المدن

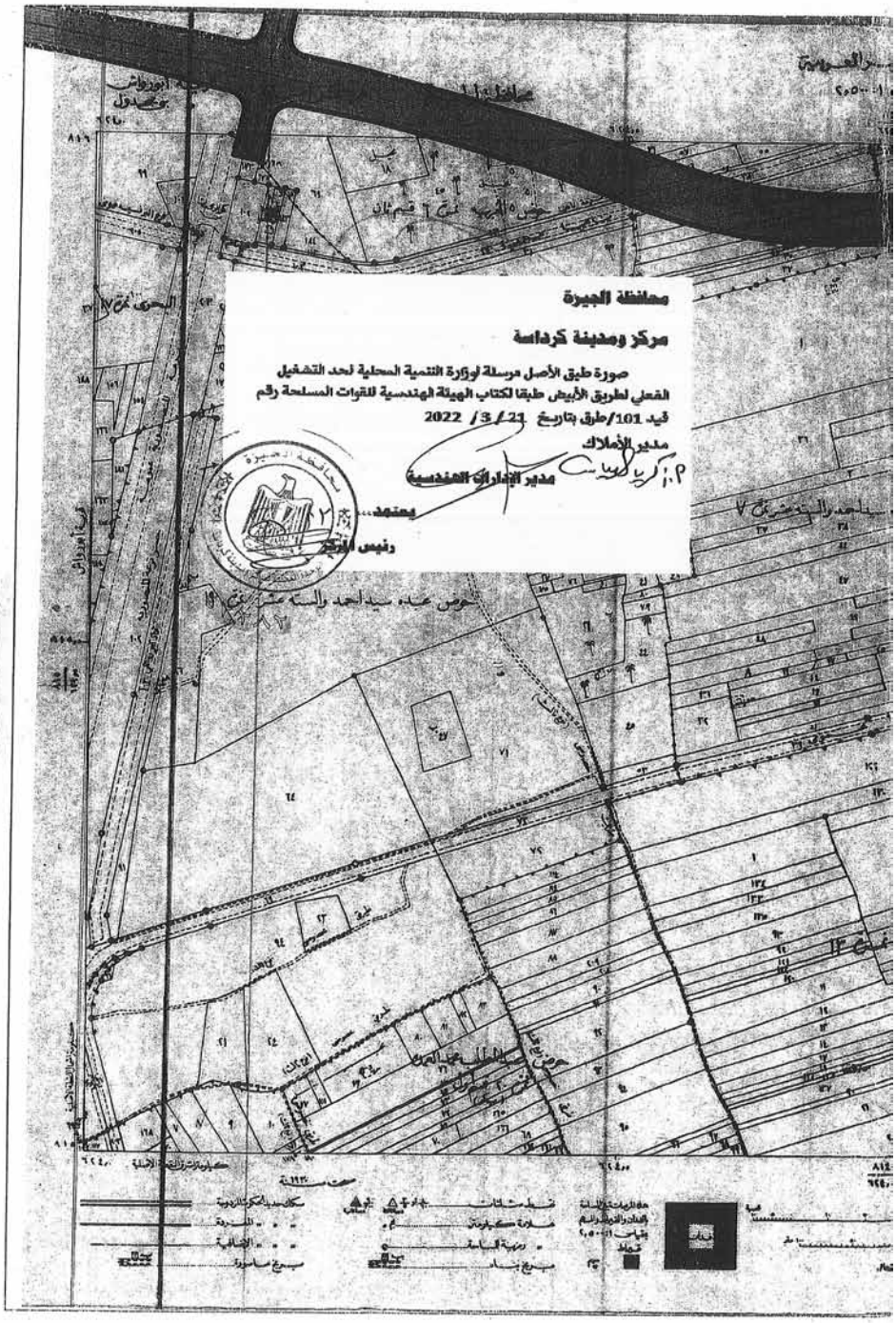
محافظة الجيزة
مركز ومدينة كرداسة
صورة طبق الأصل مرسلة لوزارة التنمية المحلية لحد التشغيل
الفعلي لطريق الأبيض طبقا لكتاب الهيئة الهندسية للقوات المسلحة رقم
قيد 101/طرق بتاريخ 21/3/2022
مدير الأملاك
مدير الإدارات الهندسية
يعتمد
رئيس المركز


محافظة الجيزة
مركز ومدينة كرداسة
صورة طبق الأصل مرسلة لوزارة التنمية المحلية لحد التشغيل
الفعلي لطريق الأبيض طبقا لكتاب الهيئة الهندسية للقوات المسلحة رقم
ايد 101/طرق بتاريخ 21 /3/ 2022
مدير الأملاك
مدير الإدارات الهندسية
رئيس الحي

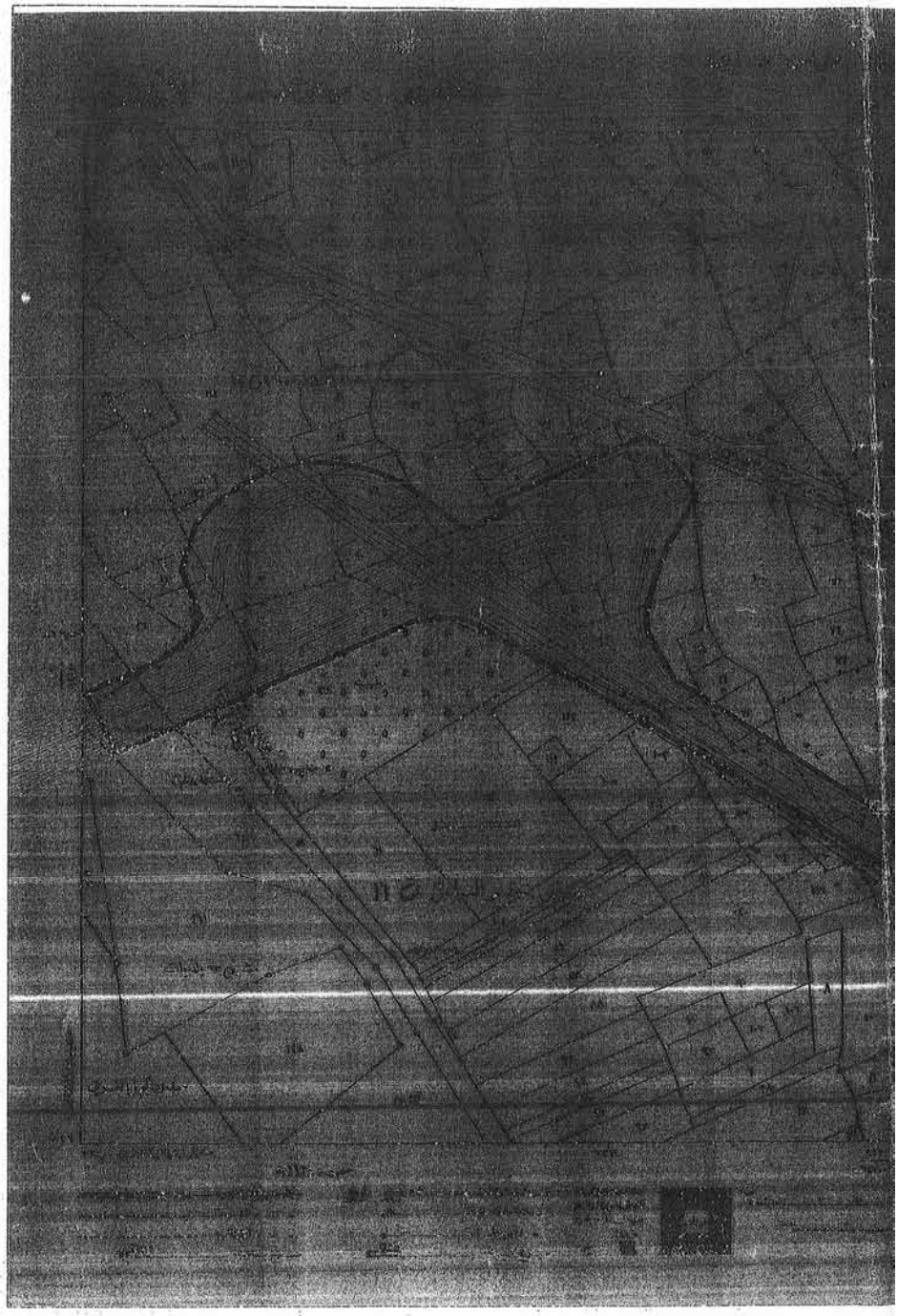


محافظة الجيزة
مركز ومدينة كرداسة
2022/4/11
مدير الأملاك

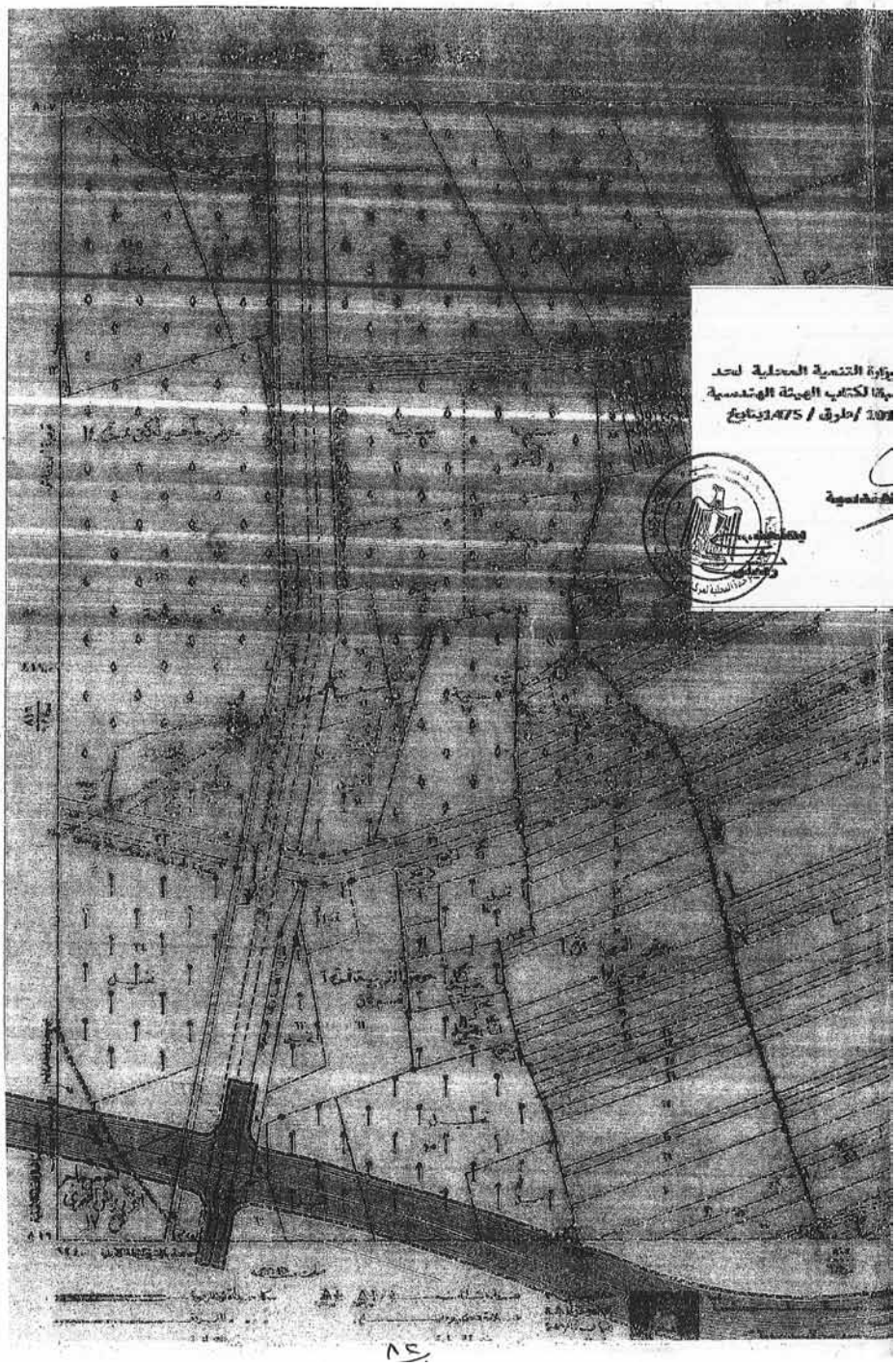
وزارة التنمية المحلية لحد
لكتاب الهيئة الهندسية
1475 / طرق / 101
الهندسية

٨٢

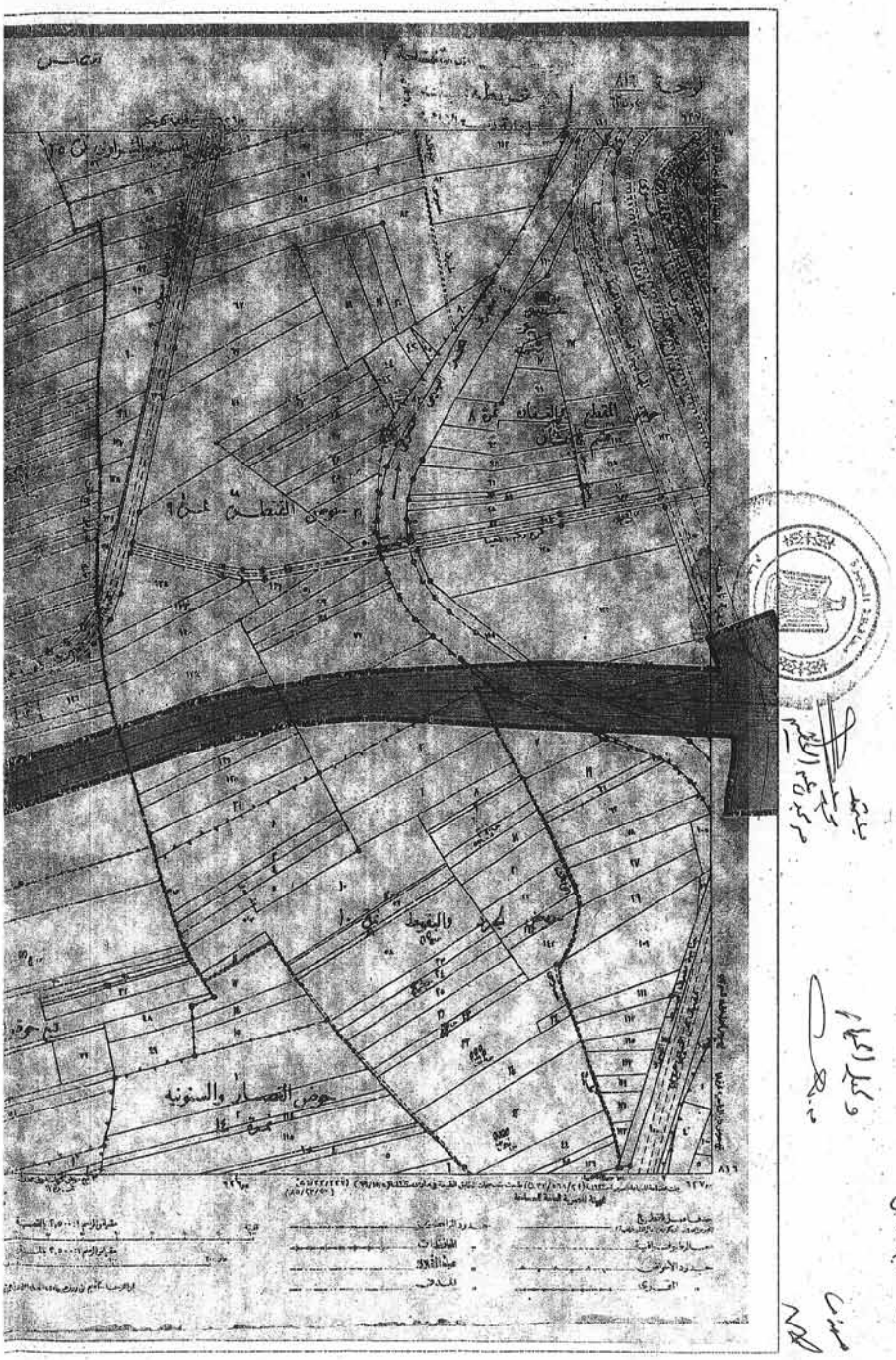
حوض القطع والتعاون
حوض القنطرة
والنقوط
حوض النصار والسنونية

محافظة الجيزة
مركز ومدينة كرداسة
صورة طبق الأصل مرسلة لوزارة التنمية المحلية لحد التشغيل
الفعلي لطريق الأبيض طبقا لكتاب الهيئة الهندسية للقوات المسلحة رقم
قيد 101/طرق بتاريخ 21 /3 /2022
مدير الأملاك
مدير الإدارات الهندسية
رئيس المركز
حوض الأربعين ق ١٠

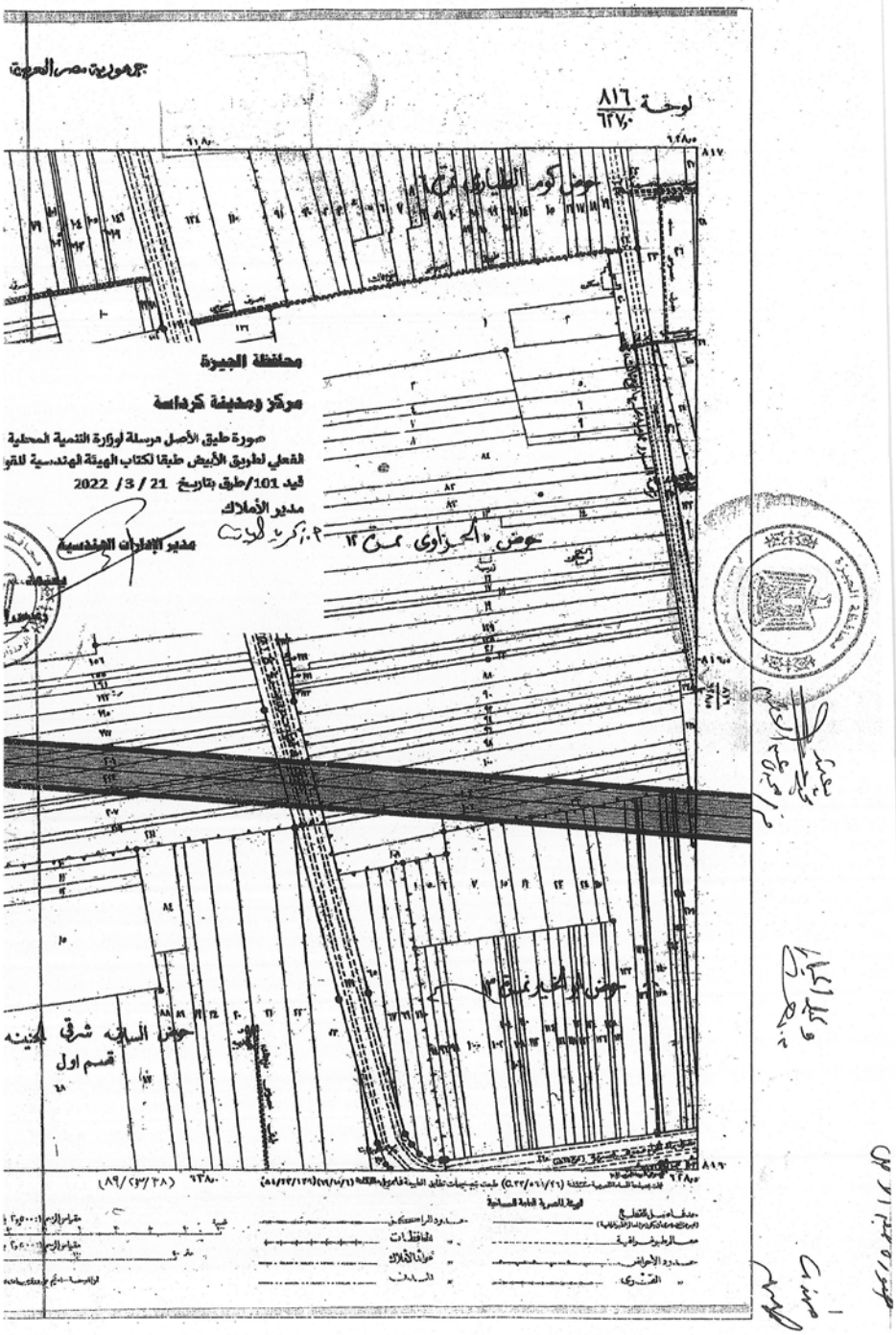
جمهورية مصر العربية
لوحة ٨١٦
٦٢٧٠
محافظة الجيزة
مركز ومدينة كرداسة
صورة طبق الأصل مرسلة لوزارة التنمية المحلية
الفعلي لطوريق الأبيض طبقا لكتاب الهيئة الهندسية للقو
قيد 101/طرق بتاريخ 21 / 3 / 2022
مدير الأملاك
مدير الإدارات الهندسية
حوض الجزاوى ممر ١٢
حوض السلانه شرقى الحينه
قسم اول

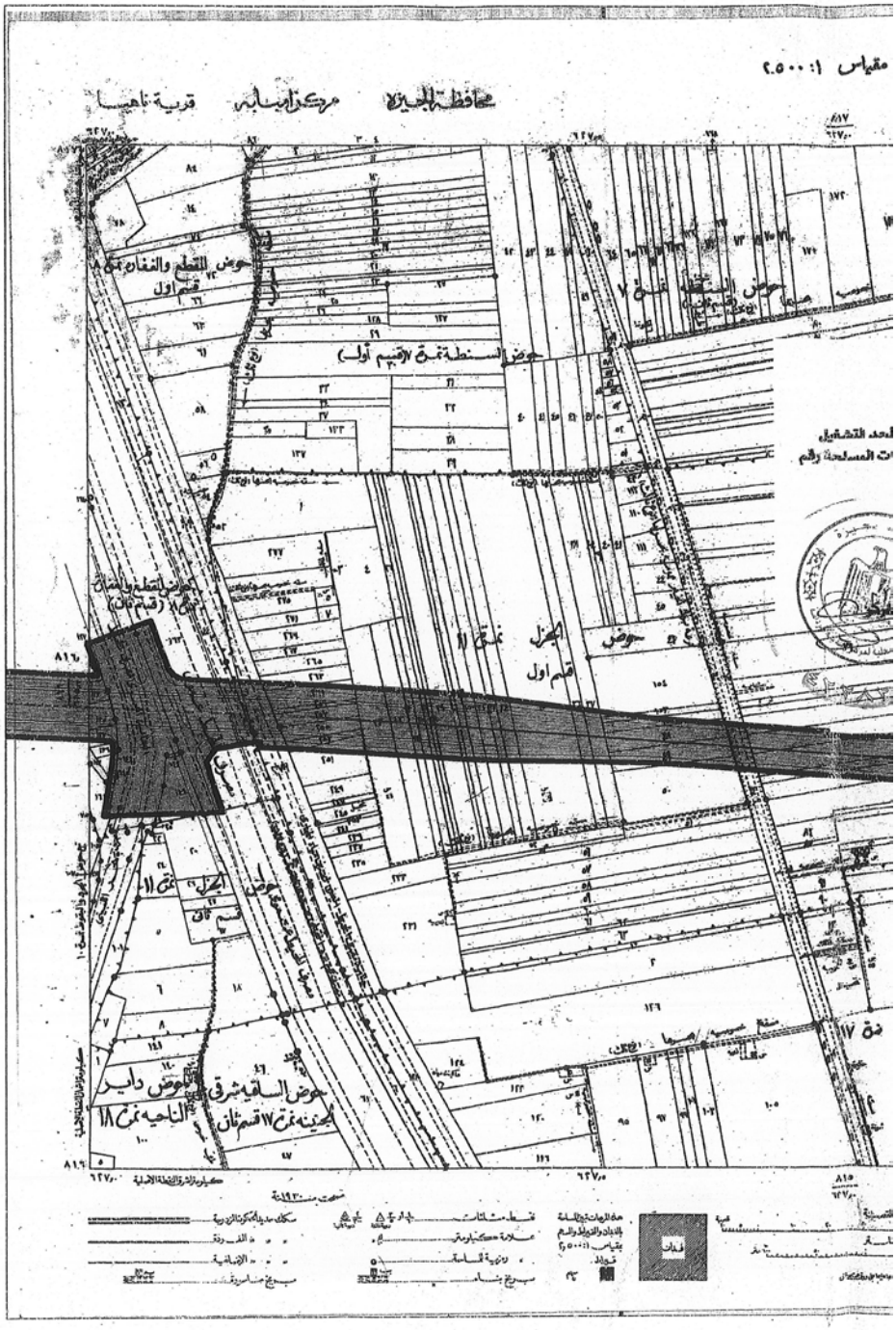
مقياس ١: ٢٥٠٠
محافظة الجيزة
مركز امبابة
قرية ناهيا
حوض المقطم والنفار نمرة ٨ قسم اول
حوض السنطة نمرة ١ (قسم اول)
حوض المقطم والنفار نمرة ١١ (قسم ثان)
الجزل نمرة ١١ قسم اول
حوض السلقية شرقى الجنينه نمرة ١٧ قسم ثان
حوض دابر الناحيه نمرة ١٨

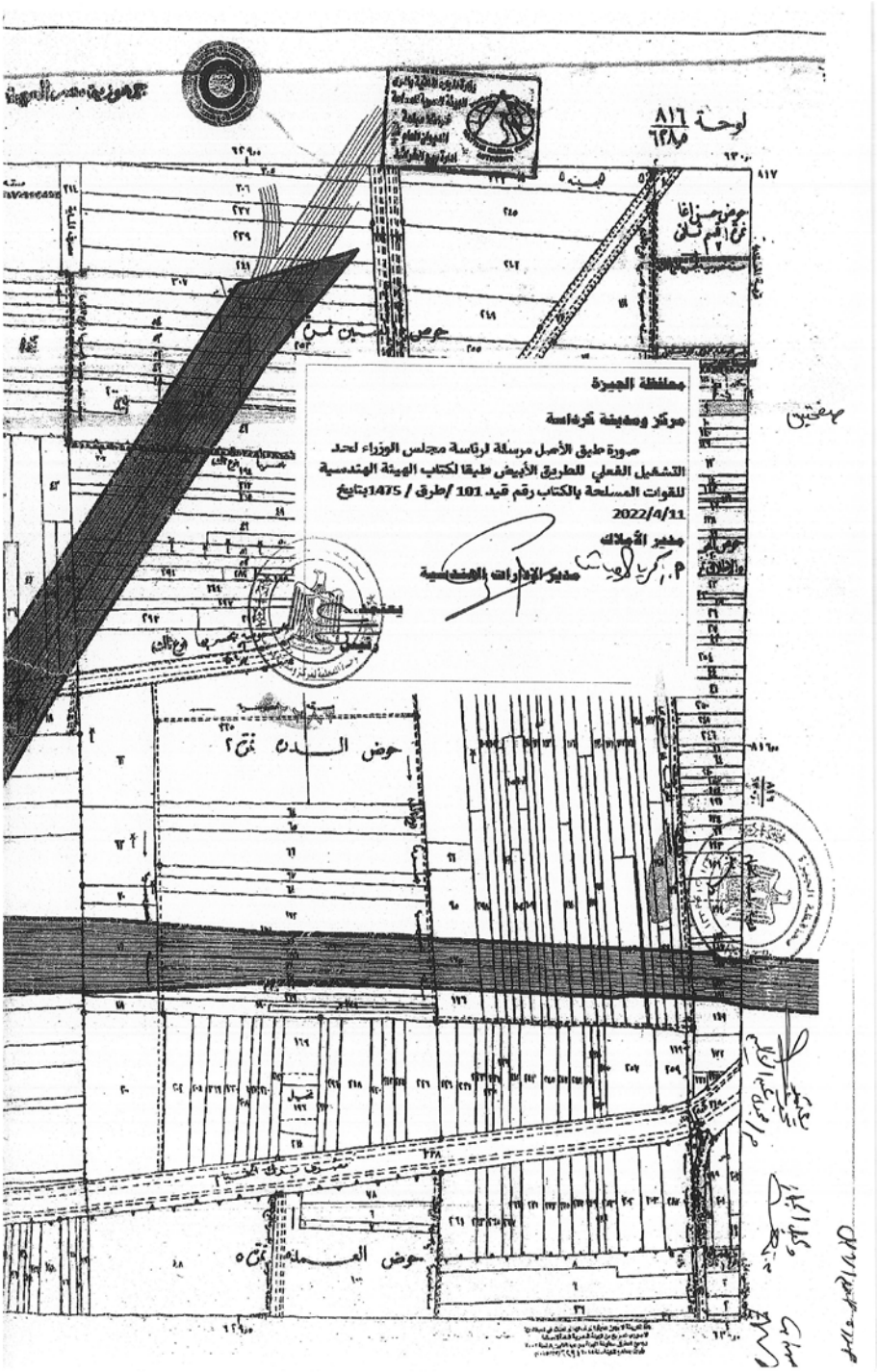
لوحة ٨١٦
محافظة الجيزة
مركز ومدينة كرداسة
صورة طبق الأصل مرسلة لرئاسة مجلس الوزراء لحد التشغيل الفعلي للطريق الأبيض طبقا لكتاب الهيئة الهندسية للقوات المسلحة بالكتاب رقم قيد 101 /طرق / 1475بتاريخ 2022/4/11
مدير الأملاك
مدير الإدارات الهندسية
حوض السدس نمرة ٢
حوض العسلة نمرة ٥

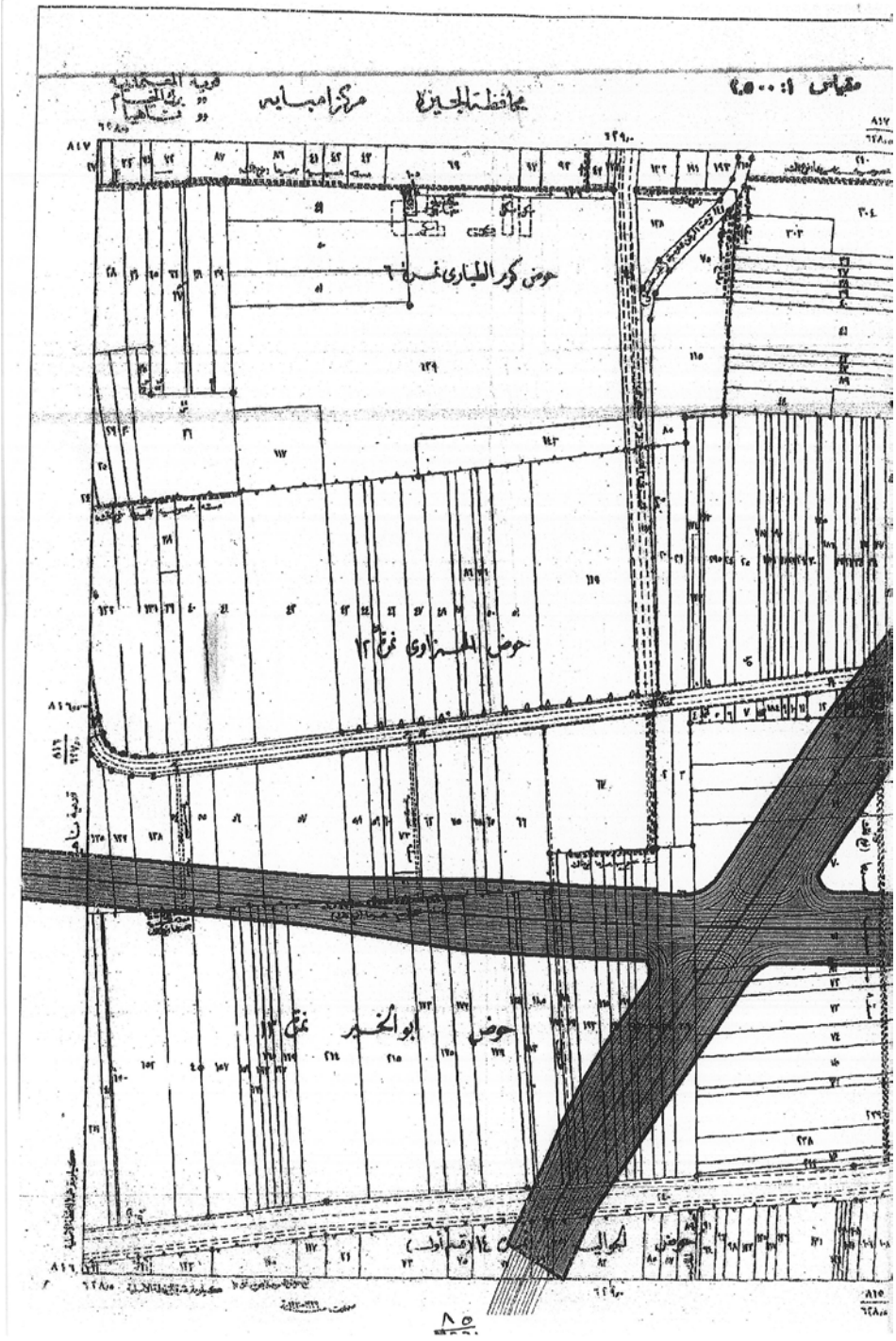
مقياس ١:٥٠٠٠
محافظة الجيزة
مركز امبابة
حوض كوم الطيارى نمرة ٦
حوض المسزاوى نمرة ١٢
حوض ابو الخير نمرة ١٣
٨٥

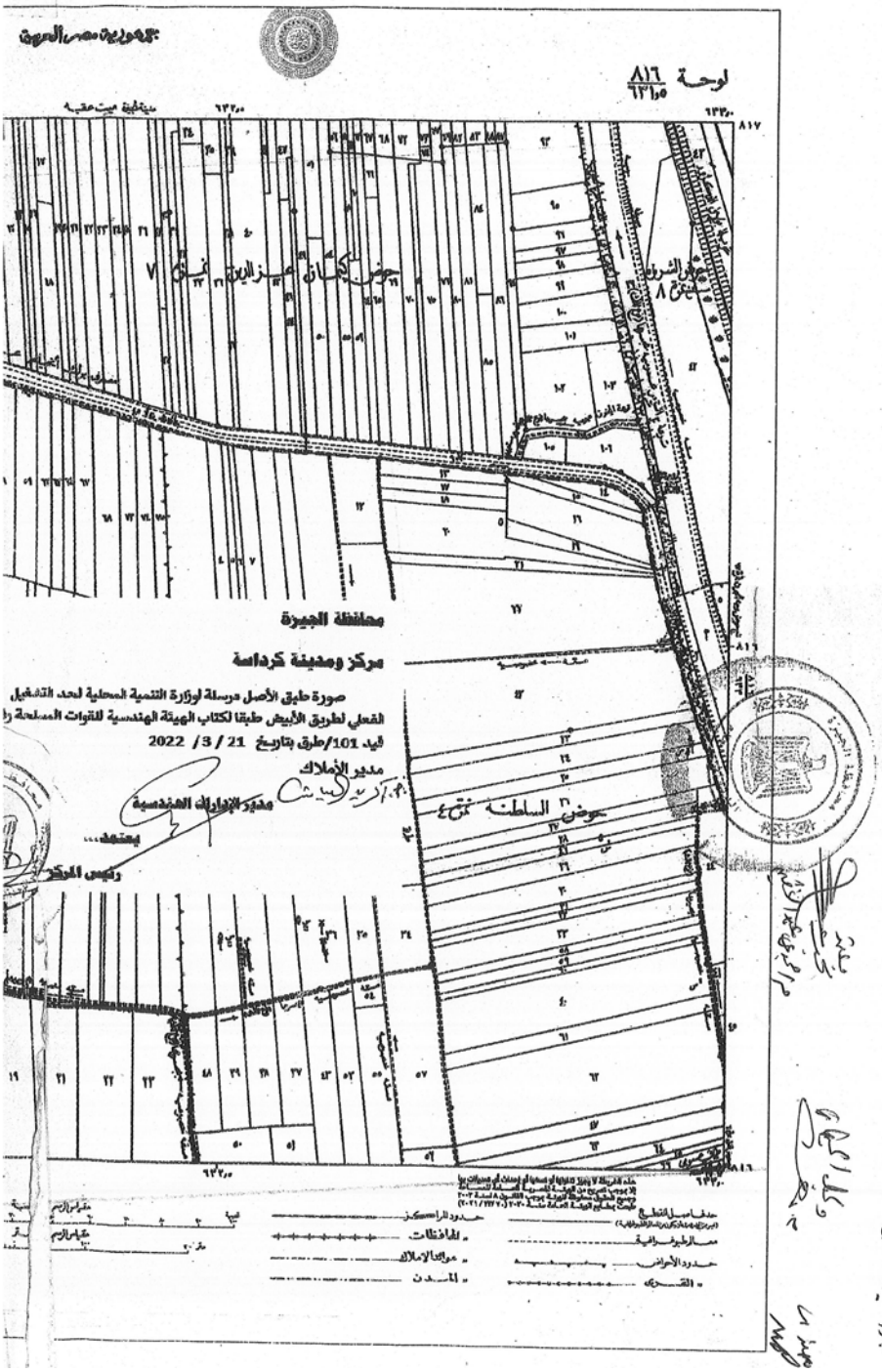
جمهورية مصر العربية
لوحة ٨١٦ / ١٣ أ ٥
محافظة الجيزة
مركز ومدينة كرداسة
صورة طبق الأصل مرسلة لوزارة التنمية المحلية لحد التشغيل الفعلي لطريق الأبيض طبقا لكتاب الهيئة الهندسية للقوات المسلحة رقم
اليد 101/طرق بتاريخ 21 / 3 / 2022
مدير الأملاك
مدير الإدارات الهندسية
يعتمد...
رئيس المركز
حوض السلطنة نمرة ٤
حدود المركز
المحافظات
مواد الأملاك
المدن
حدود الأحواض
القرى

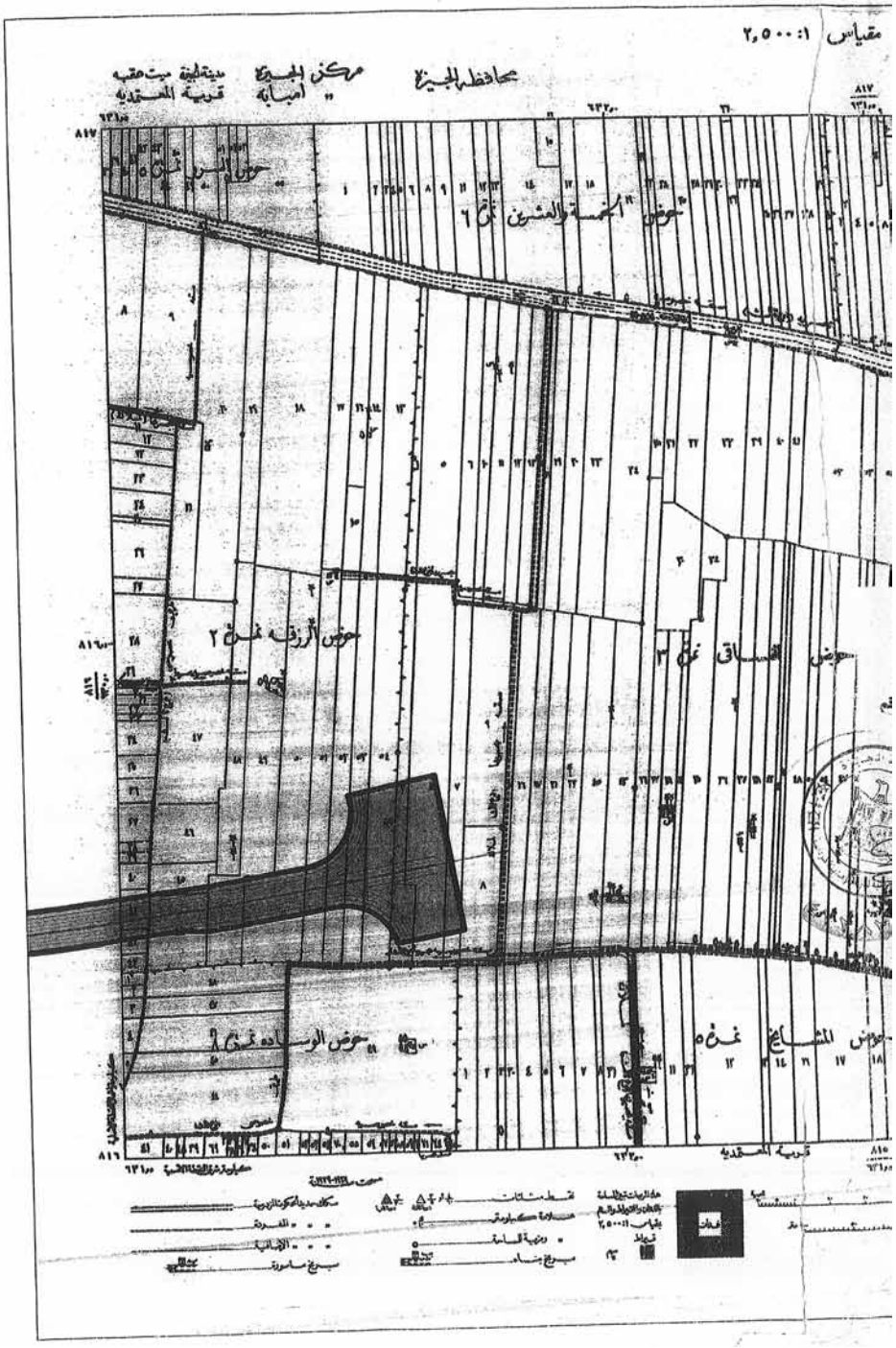
مقياس ١: ٢,٥٠٠
محافظة الجيزة
مركز الجيزة
مدينة الجيزة
ميت عقبة
أمبابة
قرية العسقدية
حوض الخمسة والعشرين نمرة ٦
حوض الرزقة نمرة ٢
حوض الساقى نمرة ٣
حوض الوساده نمرة ٦
حوض المشايخ نمرة ٥
قرية العسقدية

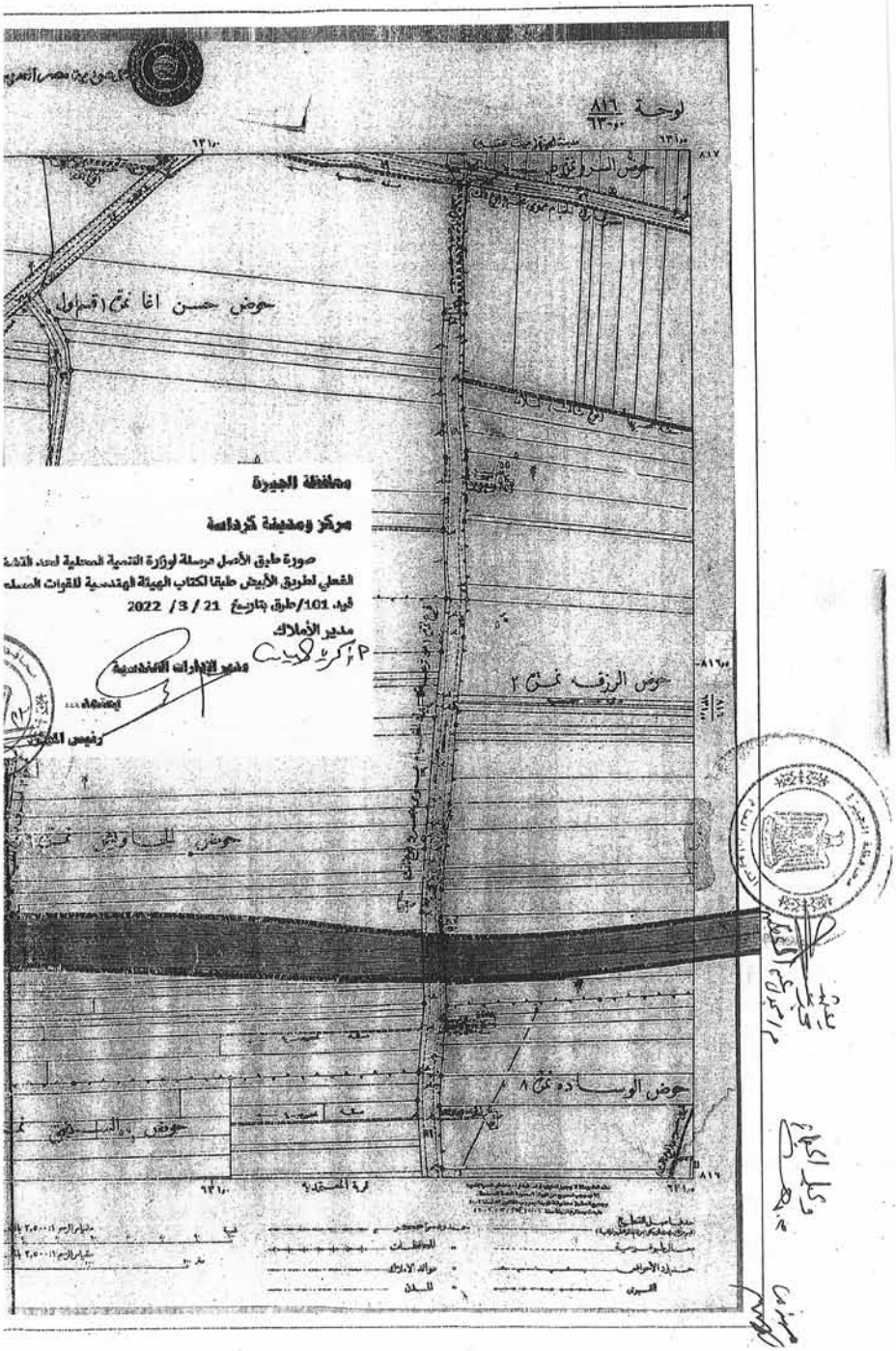
لوحة ٨١٦
حوض حسن اغا نمرة (قسم أول)
محافظة الجيزة
مركز ومدينة كرداسة
صورة طبق الأصل مرسلة لوزارة التنمية المحلية لعدد النشر الفعلي لطريق الأبيض طبقا لكتاب الهيئة الهندسية للقوات المسلحة قيد 101/طرق بتاريخ 21 / 3 / 2022
مدير الأملاك
مدير الإدارات الهندسية
رئيس الكتب
حوض الرزقه نمرة ٢
حوض الوسادة نمرة ٨

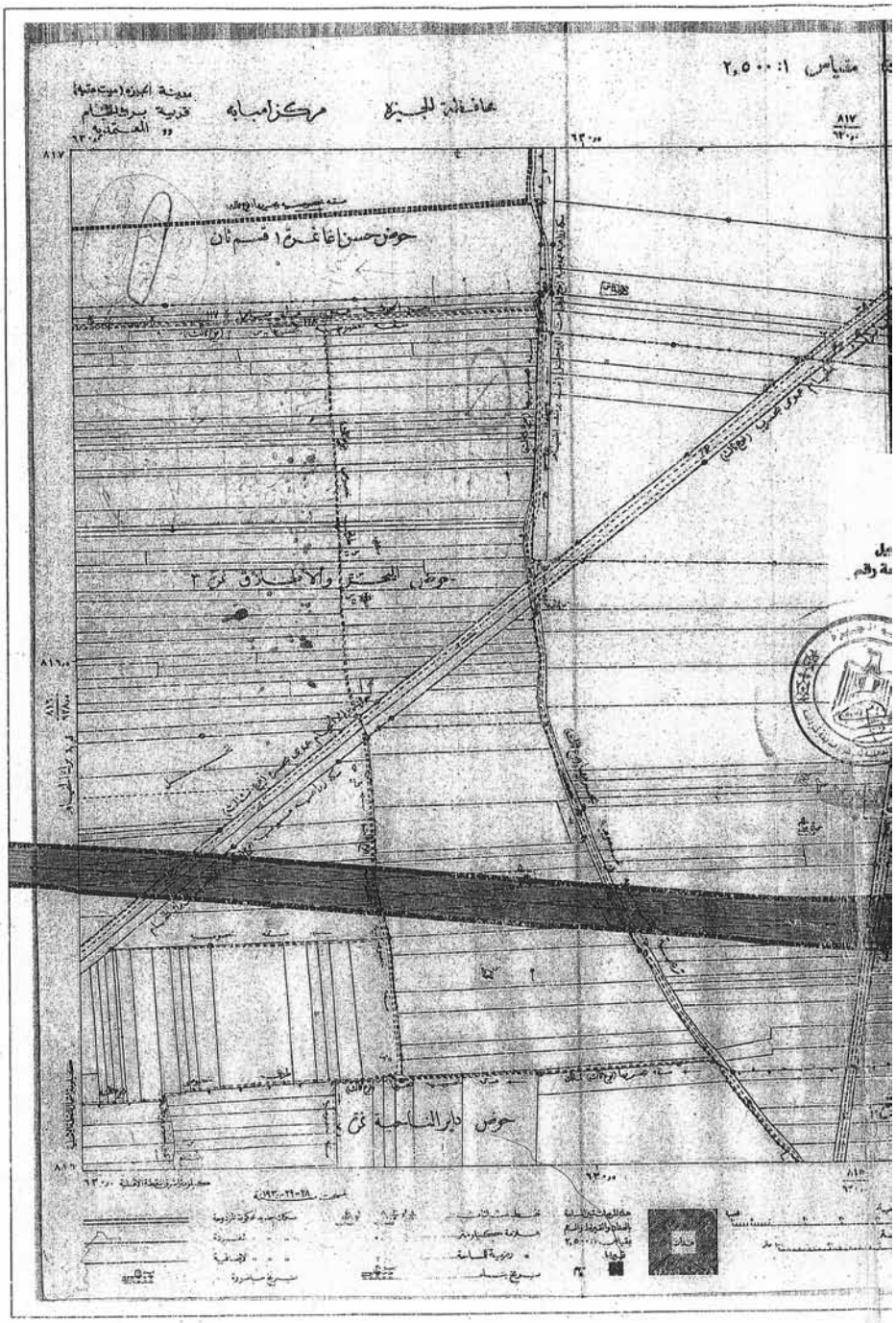
مقياس ١ : ٢,٥٠٠
محافظة الجيزة
مركز امبابه
مدينة الجيزة (ميت عقبة)
قرية بروالمشام
حوض حسن اغا غرب ١ قسم ثان
حوض البحيرة والاطلاق نمرة ٣
حوض دابر الناحية نمرة ٤