قرار رئيس مجلس الوزراء

رقم ٢٤٩٧ لسنة ٢٠٢٥

رئيس مجلس الوزراء

بعد الاطلاع على الدستور ؛

وعلى قانون نظام الإدارة المحلية الصادر بالقانون رقم ٤٣ لسنة ١٩٧٩ ولائحته التنفيذية ؛

وعلى القانون رقم ١٠ لسنة ١٩٩٠ بشأن نزع ملكية العقارات للمنفعة العامة ولائحته التنفيذية ؛

وعلى قرار رئيس الجمهورية رقم ٣٠٤ لسنة ٢٠٢٤ بتفويض رئيس مجلس الوزراء فى بعض الاختصاصات ؛

وعلى قرار رئيس مجلس الوزراء رقم ٢٦٧٨ لسنة ٢٠٢٠ باعتبار مشروع خطى مونوريل العاصمة الإدارية الجديدة ومونوريل السادس من أكتوبر بنطاق محافظتى القاهرة والجيزة من أعمال المنفعة العامة المعدل بالقرار رقم ١٣١٦ لسنة ٢٠٢٢ ؛

وبناءً على ما عرضه نائب رئيس مجلس الوزراء للتنمية الصناعية ووزير وزارتى الصناعة والنقل ؛

قرر :

(المادة الأولى)

يُعتبر من أعمال المنفعة العامة مشروع استكمال خطى مونوريل شرق النيل (العاصمة الإدارية) ومونوريل غرب النيل (السادس من أكتوبر) بنطاق محافظتى القاهرة والجيزة ، وذلك على النحو الموضح بالمذكرة الإيضاحية والخرائط المساحية والكشوف وكروت الوصف المرفقة .

(المادة الثانية)

يُستولى بطريق التنفيذ المباشر لصالح الهيئة القومية للأنفاق ، على مسطحات الأراضى والعقارات اللازمة لتنفيذ المشروع المشار إليه فى المادة السابقة ، والمبين موقعها ومساحتها وحدودها وأسماء ملاكها الظاهرين بالمذكرة الإيضاحية والخرائط المساحية والكشوف وكروت الوصف المرفقة .

(المادة الثالثة)

ينهى تخصيص الأراضى والعقارات المملوكة لجهات حكومية ، والموضح بيانها ، وملاكها الظاهرين بالخرائط المساحية والكشوف وكروت الوصف المرفقة ، ويعدل تخصيصها لصالح الهيئة القومية للأنفاق .

(المادة الرابعة)

يُنشر هذا القرار فى الجريدة الرسمية .

صدر برئاسة مجلس الوزراء فى ٢٥ المحرم سنة ١٤٤٧ هـ

(الموافق ٢٠ يولية سنة ٢٠٢٥ م) .

رئيس مجلس الوزراء

دكتور/ مصطفى كمال مدبولى

وزارة النقـل

مذكرة إيضاحية

لقرار رئيس مجلس الوزراء

بشأن اعتبار مشروع استكمال خطى مونوريل شرق النيل (العاصمة الإدارية) ومونوريل غرب النيل (السادس من أكتوبر) بنطاق محافظتى القاهرة والجيزة من أعمال المنفعة العامة

بتاريخ ٢٠٢٠/١٢/٢١ صدر قرار السيد الدكتور رئيس مجلس الوزراء رقم ٢٦٧٨ لسنة ٢٠٢٠ باعتبار مشروع إنشاء خطى مونوريل شرق النيل (العاصمة الإدارية) ومونوريل غرب النيل (السادس من أكتوبر) بنطاق محافظتى القاهرة والجيزة من أعمال المنفعة العامة .

وفى ضوء توجيهات السيد رئيس الجمهورية بتوفير متطلبات إنجاح مشروع المونوريل كوسيلة نقل عام يستهدف منها تقليل استخدام السيارات الخاصة فى الانتقالات وتقديم خدمة متكاملة لنقل الركاب والمساهمة فى تنمية المناطق المحيطة بالمشروع ، فقد تطلب تنفيذ المشروع على الوجه الأكمل توفير بعض المسطحات وقطع الأراضى المخطط استغلالها بنطاق محافظتى القاهرة والجيزة لتنفيذ الآتى :

١ - مناطق خدمات وانتظار للسيارات لمستخدمى المونوريل بحيث تكون أقرب ما يمكن للمحطات .

٢ - تنفيذ سلم محطة بشتيل .

٣ - إنشاء قاعدة كوبرى المونوريل أعلى الطريق الدائرى .

٤ - استكمال المونوريل ما بين محطتى الدائرى وبشتيل .

٥ - إنشاء ورشة المونوريل .

٦ - إنشاء محطة محولات مونوريل الديبو (ورشة العمرات الجسيمة) .

ونظـرًا للطبيعة الخاصة للمشـروع والتى تقتضى تعـدد مواقع العمل فإنه يتعذر حصر جميع ملاك الأراضى والعقارات المتداخلة مع المشـروع ومسـاحة ما يملكه كل منهم وما قد يتطلبه المشروع من أجزاء إضافية إلا بعد صدور القرار بتقرير صفة النفع العام وبدء أعمال اللجان المختصة فى الحصر .

وجدير بالذكر أنه سـبق إيداع مبلغ (٦١٥) مليون جنيه وفقًا للتأشـيرات العامة لموازنة الهيئة القومية للأنفاق اللازمة للتعويضات التقديرية المبدئية للملاك الظاهرين طبقًـا لمـا حددته اللجنة المختصة المشـكلة بالمادة (٦) من القانون رقم ١٠ لسـنة ١٩٩٠ وتعديلاته .

مرفق طيه ما يلى :

١ - كشـوف معتمدة وممهورة بخاتم شـعار الجمهورية بأسماء الملاك الظاهرين وكروت الوصف للأراضى المطلوب نزع ملكيتها / تعديل تخصيصها لصالح المشروع- (مرفق رقم ١) .

٢ - عدد (٤) خرائط مساحية بالتخطيط الإجمالى للمشروع - (مرفق رقم ٢) .

وفي ضوء ما تقدم نتشرف بأن نرفق مشروع قرار رئيس مجلس الوزراء باعتبار مشروع استكمال خطى مونوريل شرق النيل (العاصمة الإدارية) ومونوريل غرب النيل (السادس من أكتوبر) بنطاق محافظتى القاهرة والجيزة من أعمال المنفعة العامة والاستيلاء بطريق التنفيذ المباشر على الأراضى اللازمة لتنفيذ المشروع وكذلك إنهاء تخصيص الأراضى والمبانى المملوكة لجهات حكومية وتعديل تخصيصها لصالح الهيئة القومية للأنفاق بدون مقابل وذلك على النحو الموضح بعاليه .

وتفضلوا بقبول فائق الاحترام

تحريرًا فى ٢٠٢٥/٦/١٨

نائب رئيس مجلس الوزراء للتنمية الصناعية

وزير الصناعة والنقل

فريق مهندس/ كامل عبد الهادى الوزير

١٤٩٧

مشروع المونوريل - خط 6 أكتوبر

كشف بيان الملاك الظاهرين للأراضي المطلوب نزع ملكيتها

م	بيانات خاصه بالعقارأو الأرض أو اللافتة محل الطلب				الغرض من نزع الملكية	المحطة
	أسم المالك الظاهر	العنوان	المساحه المطلوبه(م2)	نوع المنشأ		
1	أ. مجدى فوزى	محور 26 يوليو	6,030.977	ارض زراعية	منطقة انتظار و خدمات لمحطة مونوريل طريق المنصورية	محطة المنصورية
2	اسامة واعد عبد الرسول	محور 26 يوليو	651.767	ارض زراعية	منطقة انتظار و خدمات لمحطة مونوريل طريق المنصورية	محطة المنصورية
3	حسن محمد	محور 26 يوليو	651.145	ارض زراعية	منطقة انتظار و خدمات لمحطة مونوريل طريق المنصورية	محطة المنصورية
4	عزت خليل رفائيل	محور 26 يوليو	356.551	ارض زراعية	منطقة انتظار و خدمات لمحطة مونوريل طريق المنصورية	محطة المنصورية
5	م. محمود حسن (هانى و هشام)	محور 26 يوليو	222.893	ارض زراعية	منطقة انتظار و خدمات لمحطة مونوريل طريق المنصورية	محطة المنصورية
6	ماهر عبد الشافى	محور 26 يوليو	840.387	ارض زراعية	منطقة انتظار و خدمات لمحطة مونوريل طريق المريوطية	محطة المريوطية
7	سيد أحمد	محور 26 يوليو	1,418.589	ارض زراعية	منطقة انتظار و خدمات لمحطة مونوريل طريق المريوطية	محطة المريوطية
8	كمال حسن القاضى	محور 26 يوليو	3,406.178	ارض زراعية	منطقة انتظار و خدمات لمحطة مونوريل طريق المريوطية	محطة المريوطية
9	حامد القاضى	محور 26 يوليو	4,231.549	ارض زراعية	منطقة انتظار و خدمات لمحطة مونوريل طريق المريوطية	محطة المريوطية
10	عرفة البدوي / عبد الحليم أبو حمو د	محور 26 يوليو	700.061	ارض زراعية	منطقة انتظار و خدمات لمحطة مونوريل طريق المريوطية	محطة المريوطية
11	محمد علي	محور 26 يوليو	481.000	أرض فضاء	تنفيذ سلم محطة بشتيل (السلم الأيمن)	محطة بشتيل
12	حسن علي	محور 26 يوليو	931.258	أرض فضاء	تنفيذ سلم محطة بشتيل (السلم الأيمن)	محطة بشتيل
13	احمد فوزي	محور 26 يوليو	190.000	مبني دور واحد	تنفيذ سلم محطة بشتيل (السلم الأيمن)	محطة بشتيل
14	ياسر محمود	الطريق الدائري	48.500	أرض فضاء	لانشاء قاعدة كوبري المونوريل اعلي الطريق الدائري	قطاع 11
15	حازم الشهاوي	الطريق الدائري	233.900	ارض فضاء	لانشاء قاعدة كوبري المونوريل اعلي الطريق الدائري	قطاع 11
16	ناصر علي	الطريق الدائري	109.000	مبني 2 دور	لاستكمال خط المونوريل مابين محطتي الدائري ومحطة بشتيل	قطاع 11
17	رمسيس رشدي جندي - أشرف أيوب عبد الله - جمال أحمد محمد علي - حليم زكي بخيت وآخرين	محور26يوليو	7,000.000	ارض زراعية	منطقة انتظار و خدمات لمحطة مونوريل طريق الدائري	محطة الدائري
	الاجمالى (م2)		27,503.755			

كارت وصف نزع ملكية (أرض زراعيه)

٢

كارت رقم ١	

كارت وصف نزع ملكية : *ارض زراعيه*

العنوان : طريق محور ٢٦ يوليو

المالك الظاهر للأرض : أ. مجدى فوزى

نوع المنشأ : ارض زراعيه

الشارع الرئيسى : طريق محور ٢٦ يوليو

	نزع دائم

المساحة التقريبية : ٦٠٣٠,٩٧٧ م٢

رقم المربع / المساحة المطلوب نزع ملكيتها	الاستخدام الحالى	المساحة (م٢)	الغرض من استخدامها فى المشروع
٦٠٣٠,٩٧٧	ارض زراعيه	٦٠٣٠,٩٧٧	منطقة انتظار و خدمات لمحطة مونوريل طريق المنصورية

قطاع		نقاط
شماليات	شرقيات	
٨١٦٩٣٠,٣٦٢٩	٦٢٤٢٥٥,٥٥٧٤	١
٨١٦٨٩٢,٥٩٨٦	٦٢٤٢٥٦,٦٣٥٨	٢
٨١٦٨٤٩,٤٩٤٧	٦٢٤٢٥٩,٤٧٥	٣
٨١٦٨٤٩,٨٦٢٨	٦٢٤٢٦٤,٩٥٠٤	٤
٨١٦٨٥٧,٢٤٠٢	٦٢٤٣٧٤,٧٠٣٤	٥
٨١٦٩٠٠,٥٢٩٧	٦٢٤٣٧١,٥٢٥٥	٦
٨١٦٨٩٤,٩٤١٦	٦٢٤٢٩٠,٥٧٦٥	٧
٨١٦٩١٩,٣٨٨٤	٦٢٤٢٨٨,٧١٥٢	٨
٨١٦٩٢٩,١٨١٢	٦٢٤٢٥٩,١٢٧٧	٩



حـ ام صى

كارت وصف نزع ملكية (أرض زراعيه)

كارت رقم ٢	

كارت وصف نزع ملكية : *ارض زراعيه*

العنوان : طريق محور ٢٦ يوليو

المالك الظاهر للأرض : اسامة واعد عبد الرسول

نوع المنشأ : ارض زراعيه

الشارع الرئيسى : طريق محور ٢٦ يوليو

	نزع دائم

المساحة التقريبية : ٦٥١,٧٦٧ م٢

رقم المربع / المساحة المطلوب نزع ملكيتها	الاستخدام الحالى	المساحة (م٢)	الغرض من استخدامها فى المشروع
٦٥١,٧٦٧	ارض زراعيه	٦٥١,٧٦٧	منطقة انتظار و خدمات لمحطة مونوريل طريق المنصورية

نقاط	قطاع	
	شرقيات	شماليات
١	٦٢٤٣٨٦,٥٠١٩	٨١٦٩٠١,٥٦٢٧
٢	٦٢٤٣٧١,٥٣	٨١٦٩٠٠,٥٣
٣	٦٢٤٣٧٤,٧	٨١٦٨٥٧,٢٤
٤	٦٢٤٣٨٩,٦٨١٦	٨١٦٨٥٨,٢٤٨٢



كارت وصف نزع ملكية (أرض زراعيه)

كارت رقم ٣

كارت وصف نزع ملكية : *ارض زراعيه*

العنوان : طريق محور ٢٦ يوليو

المالك الظاهر للأرض : حسن محمد

نوع المنشأ : ارض زراعيه

الشارع الرئيسى : طريق محور ٢٦ يوليو

نزع دائم

المساحة التقريبية : ٦٥١,١٤٥ م٢

رقم المربع / المساحة المطلوب نزع ملكيتها	الاستخدام الحالى	المساحة (م٢)	الغرض من استخدامها فى المشروع
٦٥١,١٤٥	ارض زراعيه	٦٥١,١٤٥	منطقة انتظار و خدمات لمحطة مونوريل طريق المنصورية

نقاط	قطاع	
	شرقيات	شماليات
١	٦٢٤٤٠١,٤٥٤٨	٨١٦٩٠٢,٥٩٤١
٢	٦٢٤٣٨٦,٥٠١٩	٨١٦٩٠١,٥٦٢٧
٣	٦٢٤٣٨٩,٦٨١٦	٨١٦٨٥٨,٢٤٨٢
٤	٦٢٤٤٠٤,٦٣٦٣	٨١٦٨٥٩,٢٥٤٦



كارت وصف نزع ملكية (أرض زراعيه)

كارت رقم ٤

كارت وصف نزع ملكية : *ارض زراعيه*

العنوان : طريق محور ٢٦ يوليو

المالك الظاهر للأرض : عزت خليل رفائيل

نوع المنشأ : ارض زراعيه

الشارع الرئيسى : طريق محور ٢٦ يوليو

	نزع دائم	

المساحة التقريبية : ٣٥٦,٥٥١ م٢

رقم المربع / المساحة المطلوب نزع ملكيتها	الاستخدام الحالى	المساحة (م٢)	الغرض من استخدامها فى المشروع
٣٥٦,٥٥١	ارض زراعيه	٣٥٦,٥٥١	منطقة انتظار و خدمات لمحطة مونوريل طريق المنصورية

قطاع		نقاط
شماليات	شرقيات	
٨١٦٩٠٤,٦٥٧٢	٦٢٤٤٣١,٣٥٩١	١
٨١٦٩٠٢,٥٩٤١	٦٢٤٤٠١,٤٥٤٨	٢
٨١٦٨٥٩,٢٥٤٦	٦٢٤٤٠٤,٦٣٦٣	٣
٨١٦٨٥٩,٦٢٠٣	٦٢٤٤٠٩,٦١٨	٤
٨١٦٨٩٧,٥٠٧٥	٦٢٤٤٠٧,١١٢٣	٥
٨١٦٨٩٩,٣٨٣	٦٢٤٤٣١,٧٤٦٣	٦



حسام صبحى

كارت وصف نزع ملكية (أرض زراعيه)

كارت رقم ٥

كارت وصف نزع ملكية :*ارض زراعيه*

العنوان : طريق محور ٢٦ يوليو

المالك الظاهر للأرض : م. محمود حسن (هانى و هشام)

نوع المنشأ : ارض زراعيه

الشارع الرئيسى : طريق محور ٢٦ يوليو

نزع دائم

المساحة التقريبية : ٢٢٢,٨٩٣ م٢

رقم المربع / المساحة المطلوب نزع ملكيتها	الاستخدام الحالى	المساحة (م٢)	الغرض من استخدامها فى المشروع
٢٢٢,٨٩٣	ارض زراعيه	٢٢٢,٨٩٣	منطقة انتظار و خدمات لمحطة مونوريل طريق المنصورية

قطاع		نقاط
شماليات	شرقيات	
٨١٦٩٠٤,٦٥٧٢	٦٢٤٤٣١,٣٥٩١	١
٨١٦٩٠٧,٠٢٩٥	٦٢٤٤٦٥,٧٤١٩	٢
٨١٦٩١١,٢٠١٢	٦٢٤٤٦٥,٤٢٨٥	٣
٨١٦٩١١,٥٦٤٩	٦٢٤٤٧٠,٢٦٩٦	٤
٨١٦٩٠٢,٣٦٩٢	٦٢٤٤٧٠,٩٦٩٨	٥
٨١٦٨٩٩,٣٨٣	٦٢٤٤٣١,٧٤٦٣	٦



(٧)

كارت وصف نزع ملكية (أرض زراعيه)

كارت رقم ٦

كارت وصف نزع ملكية : *ارض زراعيه*

العنوان : طريق محور ٢٦ يوليو

المالك الظاهر للأرض : ماهر عبد الشافى

نوع المنشأ : ارض زراعيه

الشارع الرئيسى : طريق محور ٢٦ يوليو

	نزع دائم	

المساحة التقريبية : ٨٤٠,٣٨٧ م٢

رقم المربع / المساحة المطلوب نزع ملكيتها	الاستخدام الحالى	المساحة (م٢)	الغرض من استخدامها فى المشروع
٨٤٠,٣٨٧	ارض زراعيه	٨٤٠,٣٨٧	منطقة انتظار و خدمات لمحطة مونوريل طريق المريوطية

قطاع		نقاط
شماليات	شرقيات	
٨١٧٢١٧,٤٤١٥	٦٢٧٢٦١,٤٣٧	١
٨١٧١٩٥,٦٢٤٤	٦٢٧٢٥٤,١٦٣٥	٢
٨١٧١٩١,٢٢٠٢	٦٢٧٢٣٢,٦٧٢١	٣
٨١٧٢١٢,٤٨٩١	٦٢٧٢٣٦,٨٣١٣	٤
٨١٧١٨٣,١١٧٦	٦٢٧٢٦٩,٢١٣٩	٥
٨١٧١٤٧,٨٦١٨	٦٢٧٢٥٢,٤٠٢٤	٦
٨١٧١٥٢,٣٦٧٩	٦٢٧٢٧٥,٥٧٤٢	٧



حسام صبحى

كارت وصف نزع ملكية (أرض زراعيه)

٨

كارت رقم ٧

كارت وصف نزع ملكية :ارض زراعيه

العنوان : طريق محور ٢٦ يوليو

المالك الظاهر للأرض : سيد أحمد

نوع المنشأ : ارض زراعيه

الشارع الرئيسى : طريق محور ٢٦ يوليو

نزع دائم

المساحة التقريبية : ١٤١٨,٥٨٩ م٢

رقم المربع / المساحة المطلوب نزع ملكيتها	الاستخدام الحالى	المساحة (م٢)	الغرض من استخدامها فى المشروع
١٤١٨,٥٨٩	ارض زراعيه	١٤١٨,٥٨٩	منطقة انتظار و خدمات لمحطة مونوريل طريق المريوطية

نقاط	قطاع	
	شرقيات	شماليات
١	٦٢٧٢٦٩,٢١٣٩	٨١٧١٨٣,١١٧٦
٢	٦٢٧٢٧٧,١٧٧٢	٨١٧١٩٩,٨١٧٧
٣	٦٢٧٢٨٥,٠٣٢٢	٨١٧٢٢٠,٨٥٤٢
٤	٦٢٧٢٨٩,٩٩٢٦	٨١٧٢٢٠,٩٣٤٤
٥	٦٢٧٣٠٣,٠٦٩١	٨١٧١٥٧,٧١٤٦
٦	٦٢٧٢٧٥,٥٧	٨١٧١٥٢,٣٦٧٩

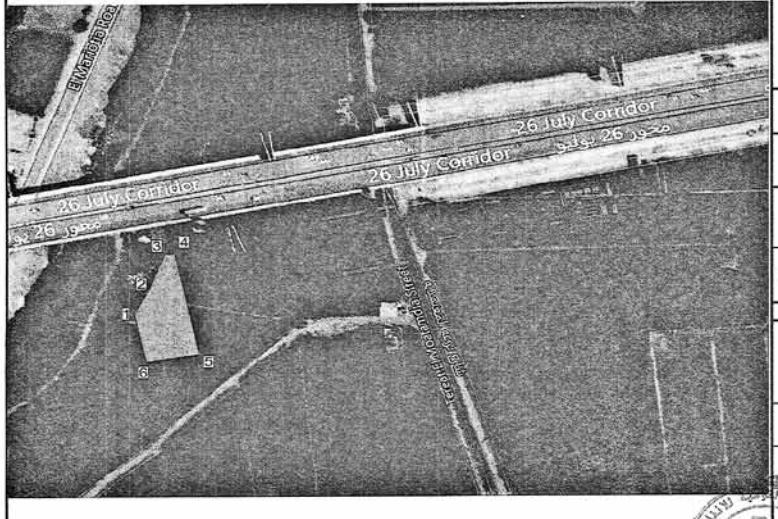

٩

كارت وصف نزع ملكية (أرض زراعيه)

كارت رقم ٨	

كارت وصف نزع ملكية : *ارض زراعيه*

العنوان : طريق محور ٢٦ يوليو

المالك الظاهر للأرض : كمال حسن القاضى

نوع المنشأ : ارض زراعيه

الشارع الرئيسى : طريق محور ٢٦ يوليو

نزع دائم

المساحة التقريبية : ٣٤٠٦,١٧٨ م٢

رقم المربع / المساحة المطلوب نزع ملكيتها	الاستخدام الحالى	المساحة (م٢)	الغرض من استخدامها فى المشروع
٣٤٠٦,١٧٨	ارض زراعيه	٣٤٠٦,١٧٨	منطقة انتظار و خدمات لمحطة مونوريل طريق المريوطية

قطاع		نقاط
شماليات	شرقيات	
٨١٧١٥٧,٧١٤٦	٦٢٧٣٠٣,٠٦٩١	١
٨١٧١٦٦,٧٨٩٣	٦٢٧٣٤٩,٧٣٤١	٢
٨١٧٢٢١,٧١٧١	٦٢٧٣٣٨,٣٧٢٧	٣
٨١٧٢٢٠,٩٣٤٤	٦٢٧٢٨٩,٩٩٢٦	٤
٨١٧٢٣٧,٠١١٢	٦٢٧٢٨٩,٨٩٤٦	٥
٨١٧٢٢٩,٢٣٧٢	٦٢٧٢٨٧,٥٦٠٦	٦
٨١٧٢٢٩,٨١٦٦	٦٢٧٣٠٠,٤٨٦٦	٧
٨١٧٢٢٩,٨١٨٢	٦٢٧٣٣٦,٦٩٧	٨
٨١٧٢٤٥,٦٥٣٤	٦٢٧٣٣٣,٤٢١٦	٩



هـ م جمعى

كارت وصف نزع ملكية (أرض زراعيه)

١٠

كارت رقم ٩

كارت وصف نزع ملكية : *ارض زراعيه*

العنوان : طريق محور ٢٦ يوليو

المالك الظاهر للأرض : حامد القاضى

نوع المنشأ : ارض زراعيه

الشارع الرئيسى : طريق محور ٢٦ يوليو

نزع دائم

المساحة التقريبية : ٤٢٣١,٥٤٩ م٢

رقم المربع / المساحة المطلوب نزع ملكيتها	الاستخدام الحالى	المساحة (م٢)	الغرض من استخدامها فى المشروع
٤٢٣١,٥٤٩	ارض زراعيه	٤٢٣١,٥٤٩	منطقة انتظار و خدمات لمحطة مونوريل طريق المريوطية

قطاع		نقاط
شماليات	شرقيات	
٨١٧٢٢١,٧١٧١	٦٢٧٣٣٨,٣٧٢٧	١
٨١٧٢٢٢,٠٨٩٢	٦٢٧٣٦١,٣٧٤٨	٢
٨١٧٢٢٣,٤٢١٢	٦٢٧٣٧٨,٣٣١٨	٣
٨١٧٢٢٦,٣٥٣٣	٦٢٧٣٩٦,٢٤٣٣	٤
٨١٧١٨٧,٨١١٤	٦٢٧٤٠٣,٨٨٧٦	٥
٨١٧١٨٩,٤٨٦٢	٦٢٧٤١٢,٣٣٦٧	٦
٨١٧١٧٩,٣٦١١	٦٢٧٤١٤,٣٨٢٩	٧
٨١٧١٦٦,٧٨٩٣	٦٢٧٣٤٩,٧٣٤١	٨
٨١٧٢٤٥,٦٥٣٤	٦٢٧٣٣٣,٤٢١٦	٩
٨١٧٢٥٦,٢	٦٢٧٣٨٦,٥٤	١٠
٨١٧٢٤٢,٧٥	٦٢٧٣٩٢,٤٣	١١
٨١٧٢٣٤,١٨١١	٦٢٧٣٩٤,٦٧٨٦	١٢
٨١٧٢٣٢,٣٧٩	٦٢٧٣٨٤,٢٤١٣	١٣
٨١٧٢٣١,٦٩٧٢	٦٢٧٣٧٩,٤٨٤١	١٤
٨١٧٢٣٠,٨٨٥٩	٦٢٧٣٧٢,٣٩٣٢	١٥
٨١٧٢٣٠,٤٣٤٦	٦٢٧٣٦٦,٩٦٢٧	١٦
٨١٧٢٢٩,٩٠٦٦	٦٢٧٣٥٤,٩٥١٢	١٧
٨١٧٢٢٩,٨١٨٢	٦٢٧٣٣٦,٦٩٧	١٨



حسام صبحى

كارت وصف نزع ملكية (أرض زراعيه)

(١١)

كارت رقم ١٠

كارت وصف نزع ملكية :*ارض زراعيه*

العنوان : طريق محور ٢٦ يوليو

المالك الظاهر للأرض : عرفة البدوي / عبد الحليم أبو حمو د

نوع المنشأ : ارض زراعيه

الشارع الرئيسى : طريق محور ٢٦ يوليو

	نزع دائم	

المساحة التقريبية : ٧٠٠,٠٦١ م٢

رقم المربع / المساحة المطلوب نزع ملكيتها	الاستخدام الحالى	المساحة (م٢)	الغرض من استخدامها فى المشروع
٧٠٠,٠٦١	ارض زراعيه	٧٠٠,٠٦١	منطقة انتظار و خدمات لمحطة مونوريل طريق المريوطية

قطاع		نقاط
شماليات	شرقيات	
٨١٧٢٠٩,٨٦٩٢	٦٢٧٤٢٨,٤٩٣٩	١
٨١٧٢٠٩,١٢٤٤	٦٢٧٤٢٥,٩٧٣	٢
٨١٧٢١٥,٩٢٥٤	٦٢٧٤٢٤,٦٢٦٦	٣
٨١٧٢١٨,٣٩٠٣	٦٢٧٤٢٦,٤٢١٣	٤
٨١٧٢٢٢,١٣٨٧	٦٢٧٤٢٦,٠٢٥٤	٥
٨١٧٢٤٢,٣٠٤٦	٦٢٧٥٢٤,٣٦٥٧	٦
٨١٧٢٤٣,١٧٤٤	٦٢٧٥٢٨,٦٠٨٣	٧
٨١٧٢٦٨,٦٨٥٢	٦٢٧٥٢٣,٣٧٧	٨
٨١٧٢٦٩,٦٨٩٦	٦٢٧٥٢٨,٢٧٥	٩
٨١٧٢٣٩,٢٨٠٩	٦٢٧٥٣٤,٥١٠٧	١٠
٨١٧٢٣٧,٤٠٠٨	٦٢٧٥٢٥,٣٤٢١	١١
٨١٧٢١٧,٢٢٣٣	٦٢٧٤٢٦,٩٤٥٧	١٢



حسام مجى

١٤
٢٤٩٧

كارت وصف نزع ملكية (أرض فضاء)

كارت رقم (١١)

كارت وصف نزع ملكية : أرض فضاء

العنوان : طريق محور ٢٦يوليو

المالك الظاهر للأرض : محمد علي

نوع المنشأ : أرض فضاء

الشارع الرئيسي : طريق محور ٢٦ يوليو

	نزع دائم

المساحه التقريبية : ٤٨١ م٢

رقم المربع / المساحة المطلوب نزع ملكيتها	الاستخدام الحالي	المساحة (م٢)	الغرض من استخدامها في المشروع
٤٨١	أرض فضاء	٤٨١	تنفيذ سلم محطة بشتيل (السلم الأيمن)

قطاع		نقاط
شماليات	شرقيات	
٨١٦٥٣٢,١٩٨	٦٣٣١٤٠,٧٩١	١
٨١٦٥٢٨,٤٩٨	٦٣٣١٢١,٦٨٠	٢
٨١٦٥٠٤,١٣٢	٦٣٣١٢٦,١١٨	٣
٨١٦٥٠٦,٩٨٤	٦٣٣١٤٤,٧١٠	٤



١٢

١٥
٢٤٩٣

كارت وصف نزع ملكية (أرض فضاء)

كارت رقم (١٢)

كارت وصف نزع ملكية : أرض فضاء

العنوان : طريق محور ٢٦يوليو

المالك الظاهر للأرض : حسن علي

نوع المنشأ : أرض فضاء

الشارع الرئيسي : طريق محور ٢٦ يوليو

	نزع دائم

المساحه التقريبية : ٩٣١ م٢

رقم المربع / المساحة المطلوب نزع ملكيتها	الاستخدام الحالي	المساحة (م٢)	الغرض من استخدامها في المشروع
٩٣١	أرض فضاء	٩٣١	تنفيذ سلم محطة بشتيل (السلم الأيمن)

قطاع		نقاط
شماليات	شرقيات	
٨١٦٤٩٣,٨٧١	٦٣٣١٢٨,٢٦٧	١
٨١٦٤٩٦,٣٨٤	٦٣٣١٤٥,٦٨١	٢
٨١٦٤٩٤,٤٠٩	٦٣٣١٤٥,٨٦٤	٣
٨١٦٤٧٦,٥٦٠	٦٣٣١٤٩,٣٩٥	٤
٨١٦٤٧٧,٥٢٦	٦٣٣١٦١,١٣٦	٥
٨١٦٤٥٨,٧٦٥	٦٣٣١٦٤,٥٠٤	٦
٨١٦٤٥٤,١٥٨	٦٣٣١٣٥,٨٣١	٧



كارت وصف نزع ملكية (مبني دور واحد)

١٤



كارت رقم (١٣)

كارت وصف نزع ملكية : مبني دور واحد

العنوان : طريق محور ٢٦يوليو

المالك الظاهر للأرض : احمد فوزي

نوع المنشأ : مبني دور واحد

الشارع الرئيسي : طريق محور ٢٦ يوليو

	نزع دائم

المساحه التقريبية : ١٩٠ م٢

رقم المربع / المساحة المطلوب نزع ملكيتها	الاستخدام الحالي	المساحة (م٢)	الغرض من استخدامها في المشروع
١٩٠	مبني دور واحد	١٩٠	تنفيذ سلم محطة بشتيل (السلم الأيمن)

نقاط	قطاع	
	شرقيات	شماليات
١	٦٣٣١٢٦,١١٨١	٨١٦٥٠٤,١٣٠
٢	٦٣٣١٤٤,٧١٨٩	٨١٦٥٠٦,٩٢٨
٣	٦٣٣١٤٥,٦٨١٤	٨١٦٤٩٦,٣٨٤
٤	٦٣٣١٢٨,٢٦٧٤	٨١٦٤٩٣,٨٧١

١٧/٤٩٧

كارت وصف نزع ملكية (أرض فضاء)

(١٥)

كارت رقم14

كارت وصف نزع ملكية : ارض فضاء

العنوان : تقاطع طريق محور 26 يوليو مع الطريق الدائري

المالك الظاهر للأرض : ياسر محمود

نوع المنشأ : ارض فضاء

الشارع الرئيسى : الطريق الدائري

نزع دائم

المساحة التقريبية : 48.5 م2

رقم المربع / المساحة المطلوب نزع ملكيتها	الاستخدام الحالى	المساحة (م2)	الغرض من استخدامها فى المشروع
48.5	ارض فضاء	48.5	لإنشاء قاعدة كوبري المونوريل اعلي الطريق الدائري

نقاط	قطاع	
	شماليات	شرقيات
1	817129.47	631693.29
2	817124.78	631689.96
3	817118.04	631684.59
4	817118.04	631693.35



١٨

كارت وصف نزع ملكية (أرض فضاء)

(١٦)



كارت رقم 15

كارت وصف نزع ملكية : ارض فضاء

العنوان : تقاطع طريق محور 26 يوليو مع الطريق الدائري

المالك الظاهر للأرض : حازم الشهاوي

نوع المنشأ : ارض فضاء

الشارع الرئيسى : الطريق الدائري

نزع دائم

المساحة التقريبية : 233.9 م2

رقم المربع / المساحة المطلوب نزع ملكيتها	الاستخدام الحالى	المساحة (م2)	الغرض من استخدامها فى المشروع
233.9	ارض فضاء	233.9	لإنشاء قاعدة كوبري المونوريل اعلي الطريق الدائري واستكمال مسار المونوريل

نقاط	قطاع	
	شرقيات	شماليات
1	631693.36	817114.79
2	631688.91	817109.53
3	631684.31	817104.31
4	631675.15	817093.98
5	631671.89	817098.32
6	631670.18	817101.65
7	631677.22	817109.59
8	631684.59	817118.04
9	631693.35	817118.04

١٩
٤٤٩٧

كارت وصف نزع ملكية (مباني)

كارت رقم (16)

كارت وصف نزع ملكية : مباني

العنوان : الطريق الدائري

المالك الظاهر للأرض : ناصر علي

نوع المنشأ : مباني

الشارع الرئيسي : الطريق الدائري

	نزع دائم

المساحه التقريبية : 109م2

رقم المربع / المساحة المطلوب نزع ملكيتها	الاستخدام الحالي	المساحة (م2)	الغرض من استخدامها في المشروع
109.0	مباني-مكونة من عدد(2)دور باجمالي عدد(2)شقة	109.0	لاستكمال خط المونوريل مابين محطتي الدائري ومحطة بشتيل

قطاع		نقاط
شماليات	شرقيات	
817365.702	631695.307	1
817373.004	631695.658	2
817371.257	631711.586	3
817364.954	631711.324	4

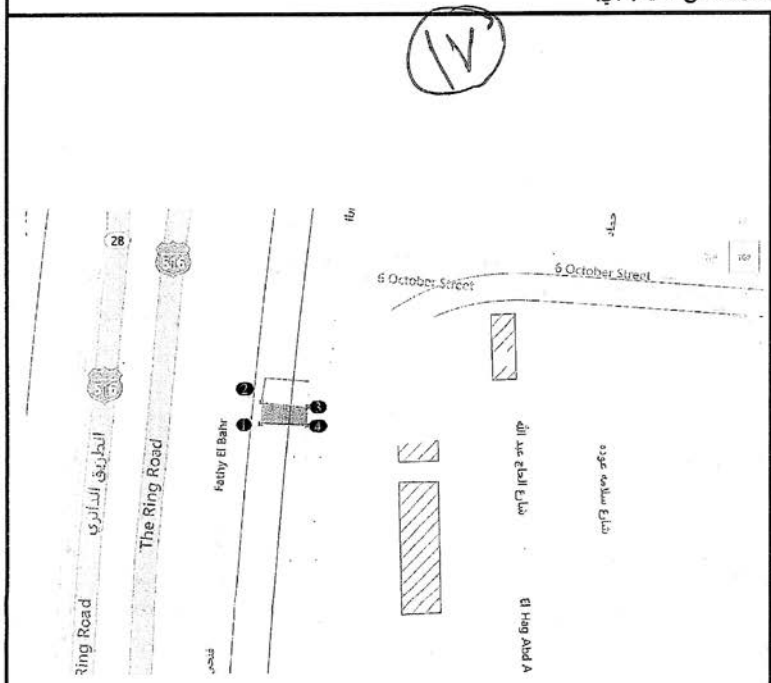

كارت وصف نزع ملكية (أرض زراعية)

(١٨)



حسام صبحي

كارت رقم 17

كارت وصف نزع ملكية : أرض زراعية

العنوان : طريق محور ٢٦ يوليو

المالك الظاهر للأرض : جمال أحمد محمد علي - حليم زكي بخيت واخرين
رمميس رشدي جندي - أشرف أيوب عبد الله

نوع المنشأ : أرض زراعية

الشارع الرئيسى : طريق محور ٢٦ يوليو

نزع دائم

المساحة التقريبية : ٧٠٠٠ م٢

رقم المربع / المساحة المطلوب نزع ملكيتها	الاستخدام الحالى	المساحة (م٢)	الغرض من استخدامها فى المشروع
٧٠٠٠	أرض زراعية	٧٠٠٠	منطقة انتظار و خدمات لمحطة مونوريل الطريق الدائري

نقاط	قطاع	
	شرقيات	شماليات
١	٦٣٠٩٨٧,٦٥٩٩	٨١٦٩٣٣,٦٧٩٨
٢	٦٣٠٩٩٦,٨٤٠١	٨١٦٩٨٩,٨٧١٤
٣	٦٣١١١٤,٠٤٠١	٨١٦٩١٦,٠٩٧٢
	٦٣١١٢١,٤٨٠١	٨١٦٩٦٩,٥٧٤٤

(19)

مشروع المونوريل - خط 6 أكتوبر						
كشف بيان الملاك الظاهرين للأراضي المطلوب اعادة تخصيصها						
م	بيانات خاصه بالعقاراو الأرض أو اللافتة محل الطلب				الغرض من نزع الملكية	المحطة
	أسم المالك الظاهر	العنوان	المساحه المطلوبه(م2)	نوع المنشأ		
1	جهاز أكتوبر الجديدة	المحور المركزي	7,000.00	أرض فضاء	منطقة انتظار و خدمات لمحطة أكتوبر الجديدة	أكتوبر الجديدة
2	جهاز6أكتوبر	المحور المركزي	7,000.00	أرض فضاء	منطقة انتظار و خدمات لمحطة السادات	السادات
3	جهاز6أكتوبر	محور 26 يوليو	9,702.67	أرض فضاء	منطقة انتظار و خدمات لمحطة نقابة المهندسين	محطة نقابة المهندسين
4	محافظة الجيزة	محور 26 يوليو	7,000.00	أرض فضاء	منطقة انتظار و خدمات لمحطة بشتيل	محطة بشتيل
5	الهيئة العامة للطرق والكباري والنقل البري	محور 26 يوليو	7,268.00	أرض فضاء	منطقة انتظار و خدمات لمحطة بداية المونوريل تقاطع 26يوليو مع الطريق الدائري	محطة الدائري
6	محافظة الجيزة	محور 26 يوليو	6,691.00	أرض فضاء	منطقة انتظار و خدمات لمحطة مونوريل تقاطع محور26يوليو مع محور ترعة الزمر	محطة بشتيل
7	جهاز أكتوبر الجديدة	محور 26 يوليو	371,613.38	ارض صحراوية	إنشاء ورشة المونوريل	ورشة العمرات الجسيمة
8	جهاز أكتوبر الجديدة	محور 26 يوليو	10,034.00	ارض صحراوية	لانشاء محطة محولات مونوريل الديبو(ورشة العمرات الجسيمة) جهد 66/22ك.ف	محطة محولات مونوريل الديبو
	الاجمالى (م2)		426,309.05			

كارت وصف اعادة تخصيص (أرض فضاء)

كارت رقم ١

كارت وصف اعادة تخصيص : أرض فضاء

العنوان : طريق المحور المركزي

المالك الظاهر للأرض : هيئة المجتمعات العمرانية (جهاز تنمية مدينة ٦ اكتوبر)

نوع المنشأ : أرض فضاء

الشارع الرئيسى : طريق المحور المركزي

المساحة التقريبية : ٧٠٠٠ م٢

رقم المربع / المساحة المطلوب نزع ملكيتها	الاستخدام الحالى	المساحة (م٢)	الغرض من استخدامها فى المشروع
٧٠٠٠	أرض فضاء	٧٠٠٠	منطقة انتظار و خدمات لمحطة مونوريل اكتوبر الجديدة

نقاط	قطاع	
	شماليات	شرقيات
١	٧٩٩٩٤٨,٥١٦	٥٩٩٥٣٢,٨١٦١
٢	٨٠٠٠٠٩,٣١٢٥	٥٩٩٦١٢,٢١٢٤
٣	٧٩٩٩٥٣,٧٣٥١	٥٩٩٦٥٤,٧٧
٤	٧٩٩٨٩٢,٩٣٨٦	٥٩٩٥٧٥,٣٧٣٦

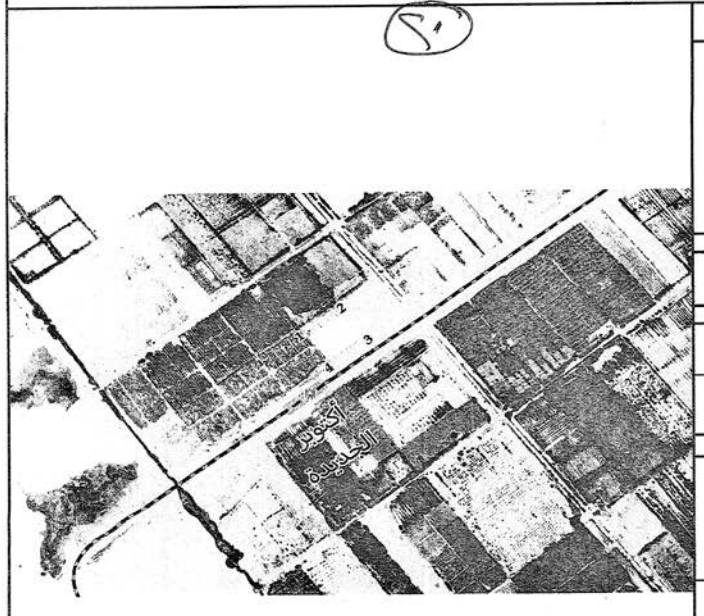

كارت وصف اعادة تخصيص (أرض فضاء)

كارت رقم ٢

كارت وصف اعادة تخصيص : أرض فضاء

العنوان : طريق المحور المركزي

المالك الظاهر للأرض : هيئة المجتمعات العمرانية (جهاز تنمية مدينة ٦ اكتوبر)

نوع المنشأ : أرض فضاء

الشارع الرئيسى : طريق المحور المركزي

المساحة التقريبية : ٧٠٠٠ م٢

رقم المربع / المساحة المطلوب نزع ملكيتها	الاستخدام الحالى	المساحة (م٢)	الغرض من استخدامها فى المشروع
٧٠٠٠	أرض فضاء	٧٠٠٠	منطقة انتظار و خدمات لمحطة مونوريل السادات

نقاط	قطاع	
	شماليات	شرقيات
١	٨٠٦١٤٧,٨٦٩	٦٠٧٦٩٥,٢٣٧
٢	٨٠٦١٩٦,٢٤٩	٦٠٧٧٥٤,٧٣١
٣	٨٠٦١٢٠,٥٢٣	٦٠٧٨٠٦,٩٦٦
٤	٨٠٦٠٧٢,٩٨٦	٦٠٧٧٥١,١٥٤

كارت وصف اعادة تخصيص (منطقة انتظار سيارات)

كارت رقم٣

كارت وصف اعادة تخصيص : منطقة انتظار سيارات

العنوان : طريق محور ٢٦ يوليو

المالك الظاهر للأرض : هيئة المجتمعات العمرانية (جهاز تنمية مدينة ٦ اكتوبر)

نوع المنشأ : منطقة انتظار سيارات

الشارع الرئيسى : طريق محور ٢٦ يوليو

المساحة التقريبية : ٩٧٠٢,٦٧ م٢

رقم المربع / المساحة المطلوب نزع ملكيتها	الاستخدام الحالى	المساحة (م٢)	الغرض من استخدامها فى المشروع
٩٧٠٢,٦٧	منطقة انتظار سيارات	٩٧٠٢,٦٧	منطقة انتظار و خدمات لمحطة مونوريل نقابة المهندسين

نقاط	قطاع	
	شمالیات	شرقیات
١	٨٠٩٥٧٨,٤٢١	٦١١١١٤,٤٦١
٢	٨٠٩٥١٧,٦٣٣	٦١١٠٣٣,٨٢٤
٣	٨٠٩٥٧٦,٣١٦	٦١٠٩٦٧,٤٠٤
٤	٨٠٩٦٤٩,٦٠٥	٦١١٠٣٣,٨٦٦

كارت وصف اعادة تخصيص (أرض فضاء)

كارت رقم٤

كارت وصف نزع ملكية : أرض فضاء

العنوان : طريق محور ٢٦ يوليو

المالك الظاهر للأرض : محافظة الجيزة

نوع المنشأ : أرض فضاء

الشارع الرئيسى : طريق محور ٢٦ يوليو

المساحة التقريبية : ٧٠٠٠ م٢

رقم المربع / المساحة المطلوب نزع ملكيتها	الاستخدام الحالى	المساحة (م٢)	الغرض من استخدامها فى المشروع
٧٠٠٠	أرض فضاء	٧٠٠٠	منطقة للتخلير و خدمات لمحطة بشتيل

قطاع		نقاط
شماليات	شرقيات	
٨١٦٩١٠,٧٩٧٥	٦٣٢٨٩٥,٣٤٦٦	١
٨١٦٨٩٣,٤٢٧٥	٦٣٢٨٩٩,٢٠٥٤	٢
٨١٦٨٥٩,٧١٢	٦٣٢٩٠٥,٤٩٥٦	٣
٨١٦٨٣٠,١٩٩٥	٦٣٢٩١٢,٦٤٩٤	٤
٨١٦٧٩٨,١٠٧٩	٦٣٢٩٢١,٢١٦٢	٥
٨١٦٧٦٩,٩٢٠٩	٦٣٢٩٢٨,٧٤٠٨	٦
٨١٦٧٣٤,٤٦٩٤	٦٣٢٩٣٨,٣٤٧٢	٧
٨١٦٧٢٦,٢٢٠٣	٦٣٢٩٤٠,٨٢٩٧	٨
٨١٦٧٠٦,٢٢١٢	٦٣٢٩٤٧,٤٨٠٩	٩
٨١٦٦٨٣,٤١١٨	٦٣٢٩٥٦,٢٠٠٤	١٠
٨١٦٦٧٤,٦٧٠٥	٦٣٢٩٥٩,٨٧٥٤	١١
٨١٦٦٦٠,٦٤٢٧	٦٣٢٩٦٤,٧٣٣٨	١٢
٨١٦٦٤٥,٣٧٦٤	٦٣٢٩٦٦,٠٣٧٣	١٣
٨١٦٦٢٧,٥٠٤٩	٦٣٢٩٦٢,٤١٠١	١٤
٨١٦٦٣٩,٥٩١٩	٦٣٢٩٤٠,٥٩١٤	١٥
٨١٦٧١٥,٤٧٢٢	٦٣٢٩١٨,٦٠٥٥	١٦
٨١٦٧٨٢,٦٣٧٧	٦٣٢٨٩٩,٩٩١١	١٧
٨١٦٨٢٦,١٦١٣	٦٣٢٨٨٩,٨٥٦٤	١٨
٨١٦٨٤٣,١٢٣٦	٦٣٢٨٨٦,٠٨٨٥	١٩
٨١٦٩٠٥,٥٤٧٩	٦٣٢٨٧١,٧١٥٥	٢٠

كارت وصف اعادة تخصيص (أرض فضاء)

كارت رقم 5

كارت وصف اعادة تخصيص: *ارض فضاء*

العنوان : الطريق الدائري

المالك الظاهر للأرض : الهيئة العامة للطرق و الكباري و النقل البري

نوع المنشأ : ارض فضاء

الشارع الرئيسى : تقاطع طريق محور ٢٦ يوليو مع الطريق الدائري

المساحة التقريبية : ٧٢٦٨ م٢

رقم المربع / المساحة المطلوب نزع ملكيتها	الاستخدام الحالى	المساحة (م٢)	الغرض من استخدامها فى المشروع
٧٢٦٨	ارض فضاء	٧٢٦٨	منطقة انتظار و خدمات لمحطة بداية الموتوريل تقاطع ٢٦ يوليو مع الطريق الدائري

قطاع		نقاط
شماليات	شرقيات	
٨١٦٩١١,٠٧٦	٦٣١٦٨٢,٣٢٢	١
٨١٦٩٣٩,٢٤٣	٦٣١٦٨٢,٣٠٢	٢
٨١٦٩٧٢,٨٨٨	٦٣١٦٨٠,٧١	٣
٨١٦٩٩١,٢٢٠٩	٦٣١٦٨٧,٤٩٨	٤
٨١٧٠٠٦,٩٥٢٤	٦٣١٧٠٥,٣٦٩	٥
٨١٧٠٠٥,٥٢٦٦	٦٣١٧٢٢,٠٧٣	٦
٨١٦٩٩٢,٦٨٨٩	٦٣١٧٣٥,٤٢٧	٧
٨١٦٩٧٣,٣٥٣٥	٦٣١٧٤٨,٢٠٥	٨
٨١٦٩٥٧,٣٦٦٦	٦٣١٧٥٥,٩٣٧	٩
٨١٦٩٣٨,٦٦٤٤	٦٣١٧٦٠,٥٢٣	١٠
٨١٦٩١٦,٠٥٣١	٦٣١٧٥٧,٥٥٣	١١
٨١٦٨٩٩,٩٢٦٧	٦٣١٧٤٠,٤٢٧	١٢
٨١٦٨٩٥,٣٢٦٢	٦٣١٧٢٥,٢٩٥	١٣
٨١٦٨٩٤,٨٤٦٧	٦٣١٧٠٦,٠٢٩	١٤
٨١٦٨٩٨,٨٤٧٩	٦٣١٦٨٣,٧٢٩	١٥

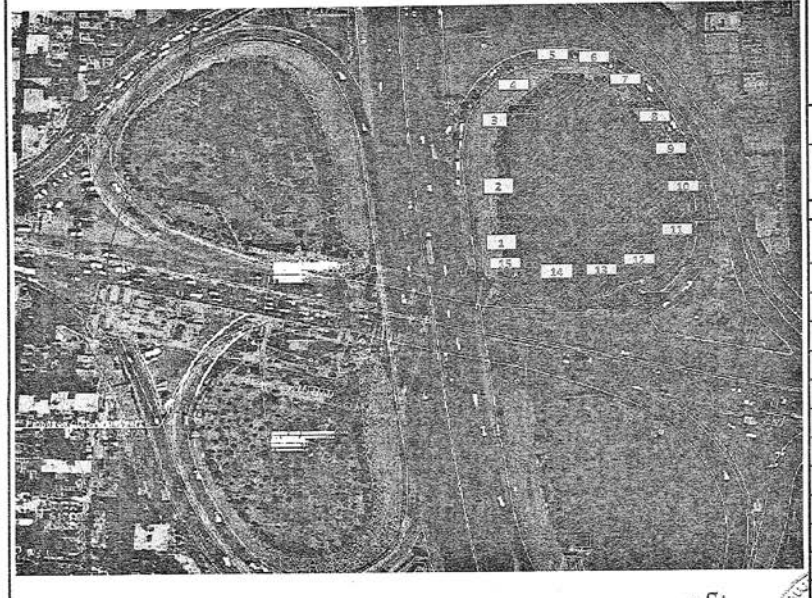

كارت وصف اعادة تخصيص (ارض فضاء)

كارت رقم6

كارت وصف اعادة تخصيص : ارض فضاء

العنوان : طريق محور 26 يوليو

المالك الظاهر للأرض : محافظة الجيزة

نوع المنشأ : ارض فضاء

الشارع الرئيسى : طريق محور 26 يوليو

المساحة التقريبية : 6691 م2

رقم المربع / المساحة المطلوب نزع ملكيتها	الاستخدام الحالى	المساحة (م2)	الغرض من استخدامها فى المشروع
6691	أرض فضاء	6691	منطقة انتظار و خدمات لمحطة المونوريل تقاطع محور 26 يوليو مع محور ترعة الزمر

نقاط	قطاع	
	شرقيات	شماليات
1	632954.548	816570.7916
2	632955.4632	816564.0156
3	632968.6383	816507.3992
4	633003.5707	816400.3317
5	633021.3207	816365.2767
6	633063.8361	816307.0756
7	633024.3762	816414.6967
8	632996.7912	816513.5516
9	632985.3285	816556.0612
10	632982.4016	816565.496
11	632976.7388	816576.759
12	632972.7428	816582.5315
13	632963.8563	816592.1017
14	632956.6605	816597.7381
15	632955.041	816589.5805
16	632954.2223	816579.3052

7

كارت وصف اعادة تخصيص (قطعة أرض)

كارت وصف اعادة تخصيص *بورشة صيانة المونوريل (ورشة العمرة الجسيمة)*

العنوان : طريق محور 26 يوليو

المالك الظاهر للأرض **جهاز اكتوبر الجديدة**

المساحة التقريبية :371613.384 م2 (88.4794 فدان)

الاستخدام	الغرض من استخدامها فى المشروع
قطعة أرض	إنشاء ورشة المونوريل

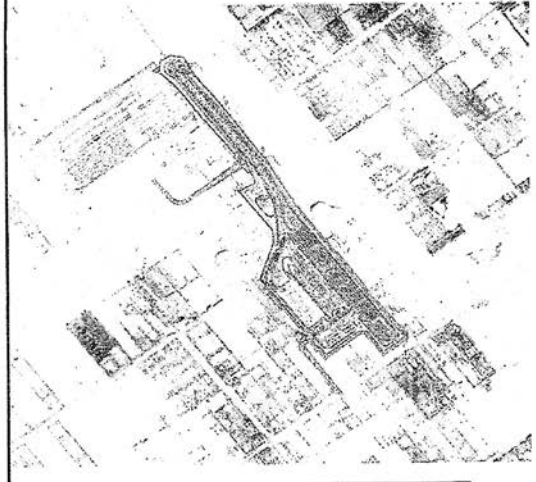

1	599857.442	797525.140
2	599834.418	797556.191
3	599843.357	797562.816
4	599703.306	797754.541
5	599708.169	797758.196
6	599696.945	797773.573
7	599687.354	797766.359
8	599680.867	797775.244
9	599690.458	797782.458
10	599665.910	797816.088
11	599708.259	797939.571
12	599708.953	797941.716
13	599724.284	797989.279
14	599725.110	798009.100
15	599725.058	798011.245
16	599720.333	798056.164
17	599570.252	798250.728
18	599587.587	798259.003
19	599582.863	798265.283
20	599588.457	798269.491
21	599594.032	798262.080
22	599641.495	798284.736
23	599647.877	798300.547
24	599627.085	798341.380
25	599624.168	798347.246
26	599616.978	798341.420
27	599595.050	798368.480
28	599586.746	798362.251
29	599573.925	798355.263
30	599562.483	798349.054
31	599540.968	798334.405
32	599477.628	798288.855
33	599475.670	798288.319
34	599367.872	798213.516
35	599349.832	798198.405
36	599337.711	798190.377
37	599267.143	798207.393
38	599259.405	798217.412
39	599238.741	798245.059
40	599192.074	798307.651
41	599202.387	798315.710
42	599262.566	798241.984
43	599281.309	798218.599
44	599339.577	798209.482
45	599351.213	798217.417
46	599406.756	798262.467
47	599467.137	798311.119
48	599466.966	798313.010
49	599525.846	798359.499
50	599533.107	798364.818
51	599538.001	798368.293
52	599545.741	798374.639
53	599547.335	798375.847
54	599558.478	798387.649
55	599568.599	798399.888
56	599552.211	798420.123
57	599560.886	798427.172
58	599416.514	798609.590
59	599292.028	798778.451
60	599222.701	798839.572
61	599233.035	798897.605
62	599275.962	798929.927
63	599336.174	798916.786
64	599354.723	798877.713
65	599368.224	798884.249
66	599373.799	798872.504
67	599360.297	798865.968
68	599372.762	798839.661
69	599434.617	798761.968
70	599500.933	798674.321
71	599616.160	798512.061
72	599691.747	798409.434
73	599696.549	798413.032
74	599705.058	798401.479
75	599836.446	798169.097
76	599837.309	798167.707
77	599838.324	798166.306
78	599954.475	798006.458
79	599961.555	798011.783
80	599968.846	798001.751
81	599963.958	797998.085
82	600007.012	797942.148
83	600009.392	797943.897
84	600119.543	797794.045
85	600169.808	797722.511
86	600289.557	797568.191
87	600295.150	797572.398
88	600303.121	797562.126
89	600299.602	797559.479
90	600317.347	797536.615
91	600313.716	797533.796
92	600326.591	797517.208
93	600210.294	797428.328
94	600155.387	797492.589
95	600127.993	797538.683
96	600114.506	797539.364
97	599952.208	797411.658
98	599919.870	797458.328
99	599912.077	797452.553
100	599879.226	797496.883
101	599870.397	797492.259
102	599862.924	797485.614
103	599864.586	797472.122
104	599970.469	797319.107
105	600029.026	797240.560
106	600018.600	797232.800
107	599962.778	797307.563
108	599862.712	797432.088
109	599841.413	797458.548
110	599851.906	797520.977
111	599862.175	797479.723
112	599866.033	797489.643
113	599836.277	797468.989
114	599833.777	797482.361
115	599836.057	797498.601
116	599842.542	797511.332
117	599328.105	798186.840
118	599316.849	798184.960
119	599300.888	798186.111
120	599287.886	798190.561
121	599277.346	798197.114
122	599288.562	798211.305
123	599297.256	798205.971
124	599308.642	798202.530
125	599322.277	798202.577
126	599332.715	798205.678

كارت وصف اعادة تخصيص (أرض فضاء)

كارت رقم8

كارت وصف اعادة تخصيص : أرض فضاء

العنوان : طريق محور26 يوليو

المالك الظاهر للأرض : هيئة المجتمعات العمرانية (جهاز تنمية مدينة 6 اكتوبر الجديدة)

نوع المنشأ : أرض فضاء

الشارع الرئيسى : طريق محور26 يوليو

المساحة التقريبية : 10034 م2

رقم المربع / المساحة المطلوب نزع ملكيتها	الاستخدام الحالى	المساحة (م2)	الغرض من استخدامها فى المشروع
10034	أرض فضاء	10034	لانشاء محطة محولات موتوريل التبين (ورشة العمرات الجسيمة) جهد 66/22 كيلو

نقاط	قطاع	
	شمالیات	شرقیات
1	798165.482	599636.241
2	798109.616	599553
3	798189.07	599491.775
4	798244.935	599575.016



مشروع مونوريل العاصمة الإدارية

كشف بيان الملاك الظاهرين للأراضي المطلوب إعادة تخصيصها

مسلسل	بيانات خاصة بالارض المطلوب إعاده تخصيصها				الغرض من اعادة التخصيص	المنطقة على المسار
	اسم المالك الظاهر	العنوان	المساحة المطلوبه (م٢)	نوع المنشاه		
١	الهيئة العامة للنظافة والتجميل	شارع الطيران	٧٣٠٢,٣٦	أرض فضاء	انشاء منطقة جراج	محطة رقم ٣
٢	هيئة المجتمعات العمرانية الجديدة	شارع التسعين الجنوبي	١٥٥١٤,١٥	أرض فضاء	انشاء منطقة جراج	محطة رقم ١٠
٣	هيئة المجتمعات العمرانية الجديدة	محور محمد بن زايد	١٥٠٨٠,٨٦	أرض فضاء	انشاء منطقة جراج	محطة رقم ١٣
٤	هيئة المجتمعات العمرانية الجديدة	محور محمد بن زايد	١٩١٧٤,٠٢	أرض فضاء	انشاء منطقة جراج	محطة رقم ١٤
٥	شركة العاصمة الأدارية للتنمية العمرانية	طريق رقم ١١	١٨٠٠	أرض فضاء	انشاء منطقة جراج	محطة رقم ٢٠
٦	شركة العاصمة الأدارية للتنمية العمرانية	الحي الحكومي ٢ - طريق بن زايد الشمالي	٣٩٦٧	أرض فضاء	انشاء منطقة جراج	محطة رقم ٢١
٧	شركة العاصمة الأدارية للتنمية العمرانية	طريق بن زايد الشمالي	٧٠٠٠	أرض فضاء	انشاء منطقة جراج	محطة رقم ٢٢
٨	شركة العاصمة الأدارية للتنمية العمرانية	طريق رقم ١١	٨٨٦	أرض فضاء	انشاء منطقة جراج	محطة رقم ٢٠
٩	شركة العاصمة الأدارية للتنمية العمرانية	طريق رقم ١١	١٦٧٧,٩٣	أرض فضاء	انشاء منطقة جراج	محطة رقم ٢٠

Absolute level of heights point of the station
82.730
98.280
125.600
133.290
156.180
181.890
243.350
277.290
284.604
299.860
336.890
364.212
337.980
347.720
384.613
365.489
345.483
343.521
352.215
336.700
340.448
347.313

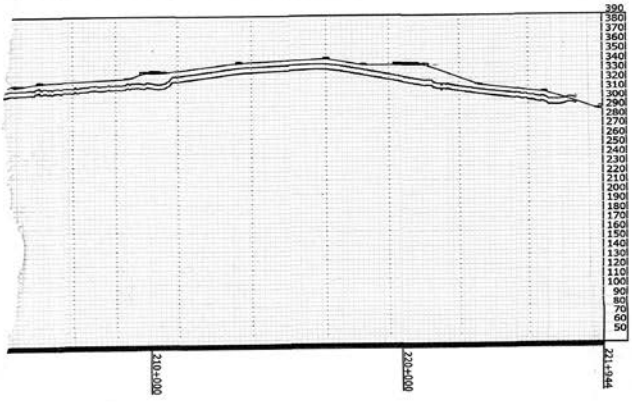

٢٢

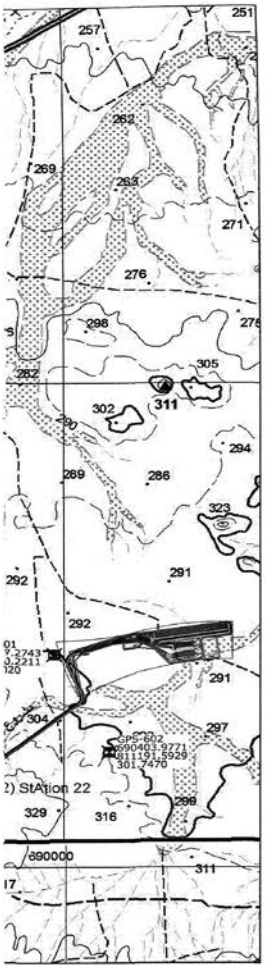

NO.	Station	East	North	"Height of the top point of the station"
01	Stadium	645464.816	817958.033	27.400
02	Hesham Barakat	645781.893	817230.003	26.900
03	El Azhar University	646157.809	815977.617	25.540
04	Seven Avenue	646746.594	814880.148	26.220
05	Free Zone 1	648240.732	815071.241	26.500
06	Free Zone 2	649097.013	814288.254	25.660
07	Elmusheer Tantawi	651817.161	812169.220	25.880
08	Cairo Festival City	654379.508	811858.482	25.750
09	Air Hospital	656628.240	811862.539	26.344
10	El Narges	659203.323	812901.314	25.800
11	American Universty	662180.285	812896.773	26.530
12	Emaar	664968.740	811563.974	26.592
13	Fountain Park	666137.625	813087.050	26.000
14	El Barwa	668856.565	813085.004	27.900
15	Beit El Watan	672065.911	812554.421	26.363
16	Middle Ring Road	675711.416	812024.502	25.659
17	Mohamed Bin Zayed	678826.219	812186.561	25.863
18	Regional Ring Road	681308.796	812099.225	25.861
19	El Masa	684862.667	811092.514	26.105
20	Government Area	686690.685	811092.514	25.80
21	Peoples Square	687255.501	809648.071	26.278
22	Station 22	689144.532	810893.258	27.493

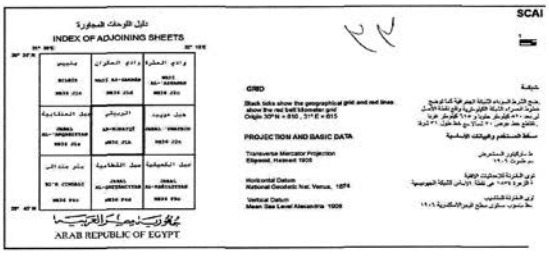

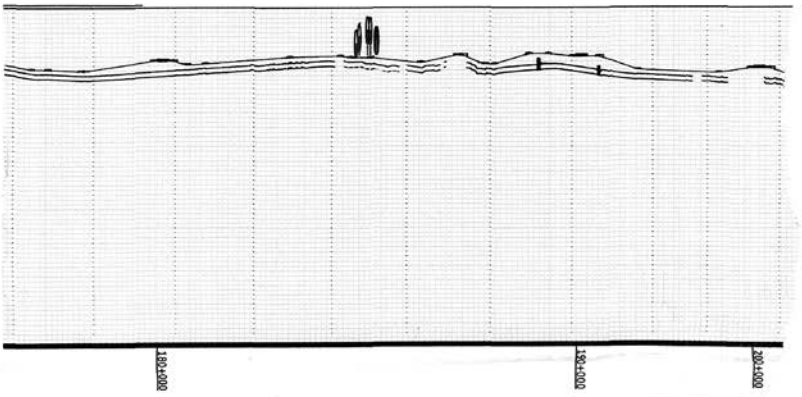

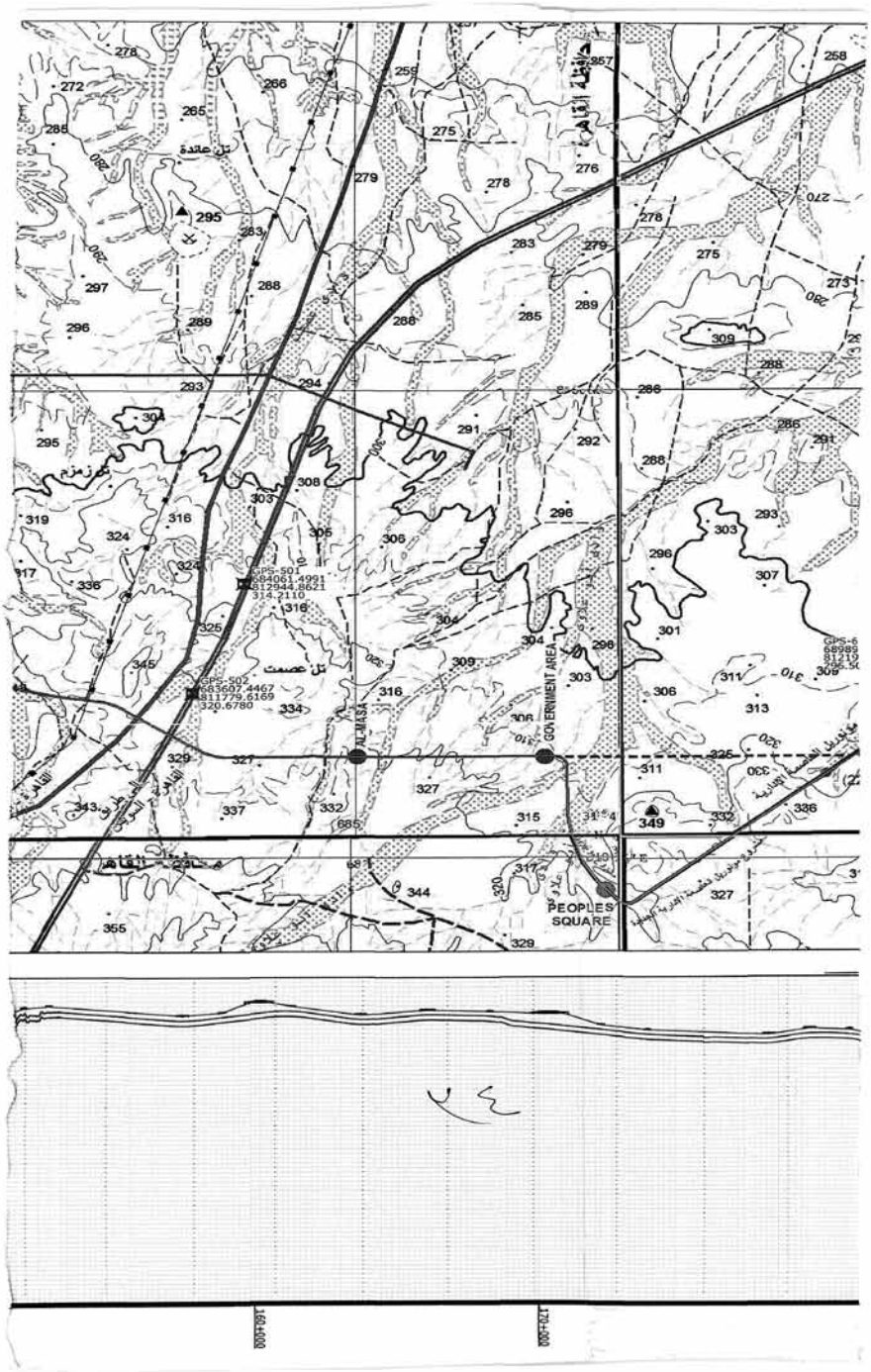
AL-MASA
GOVERNMENT AREA
PEOPLES SQUARE
GPS-501
684061.4991
812944.8621
314.2110
GPS-502
683607.4467
811779.6169
320.6780
169+000
170+000

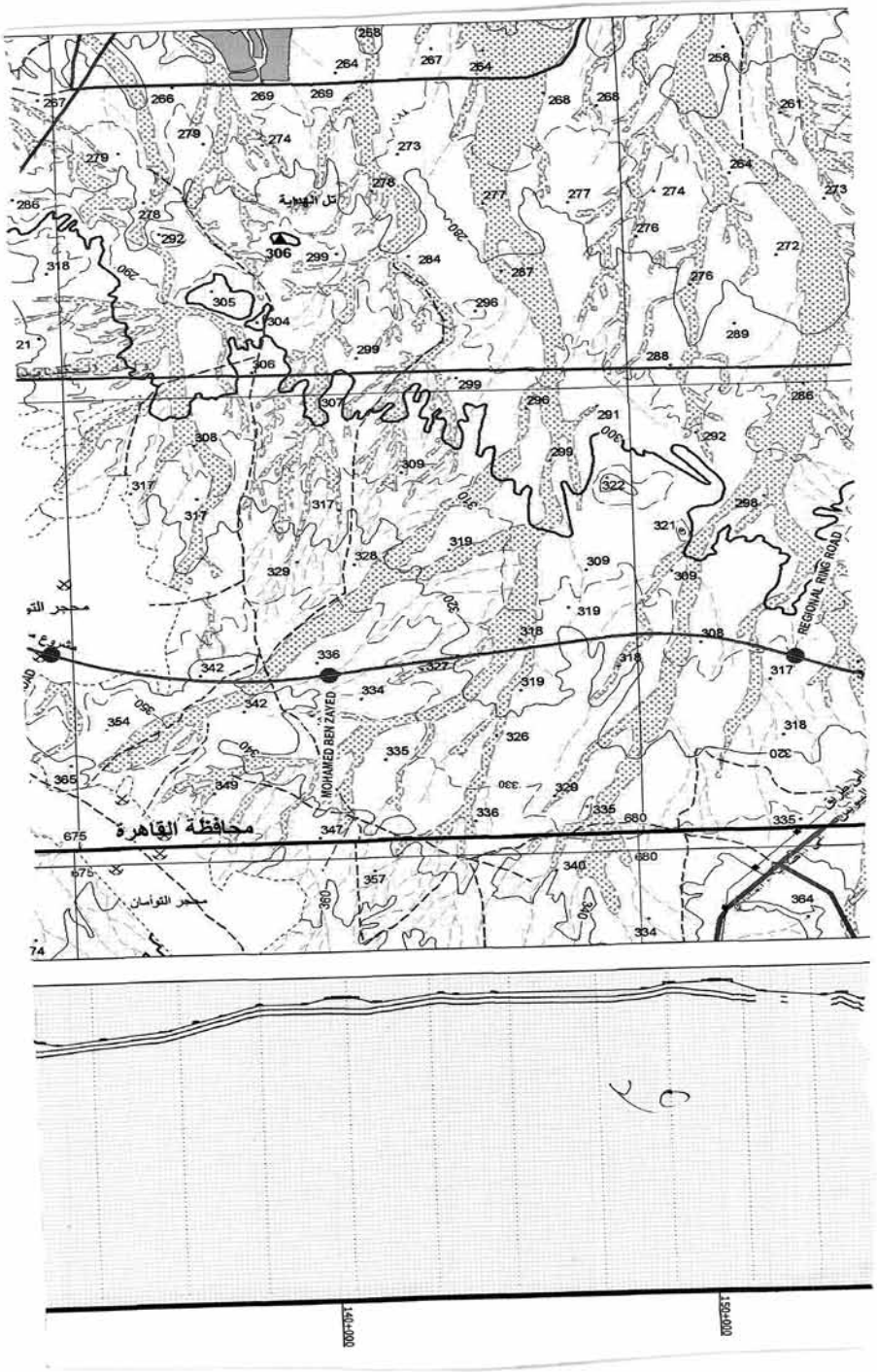
MOHAMED BEN ZAYED
REGIONAL RING ROAD
محافظة القاهرة
140+000
150+000

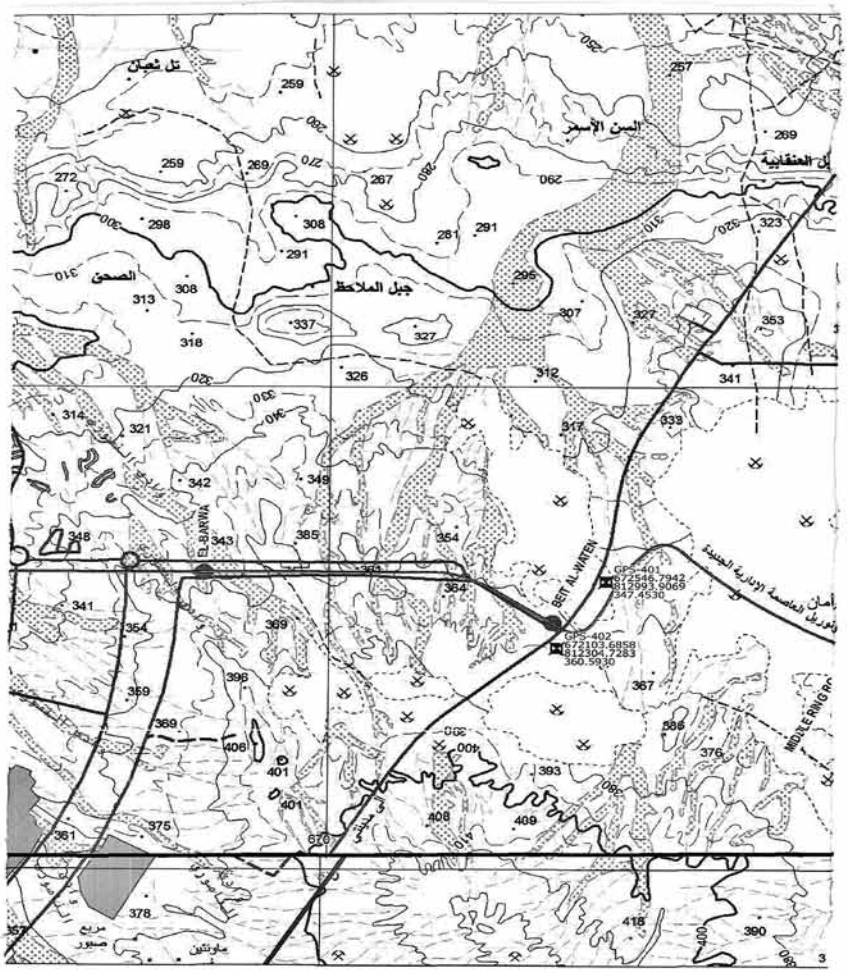
تل شعبان
السن الأسمر
العنقابية
الصحن
جبل الملاحظ
EL BARWA
BEIT AL-WATEN
GPS-401
GPS-402
MIDDLE RING RD

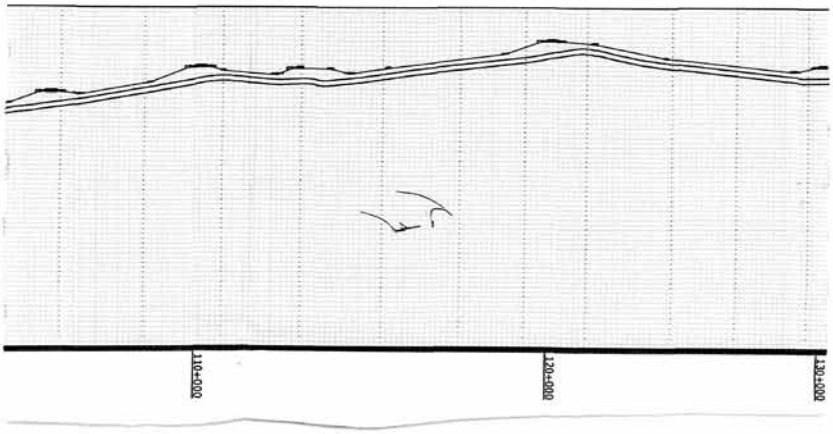
110+000
120+000
130+000

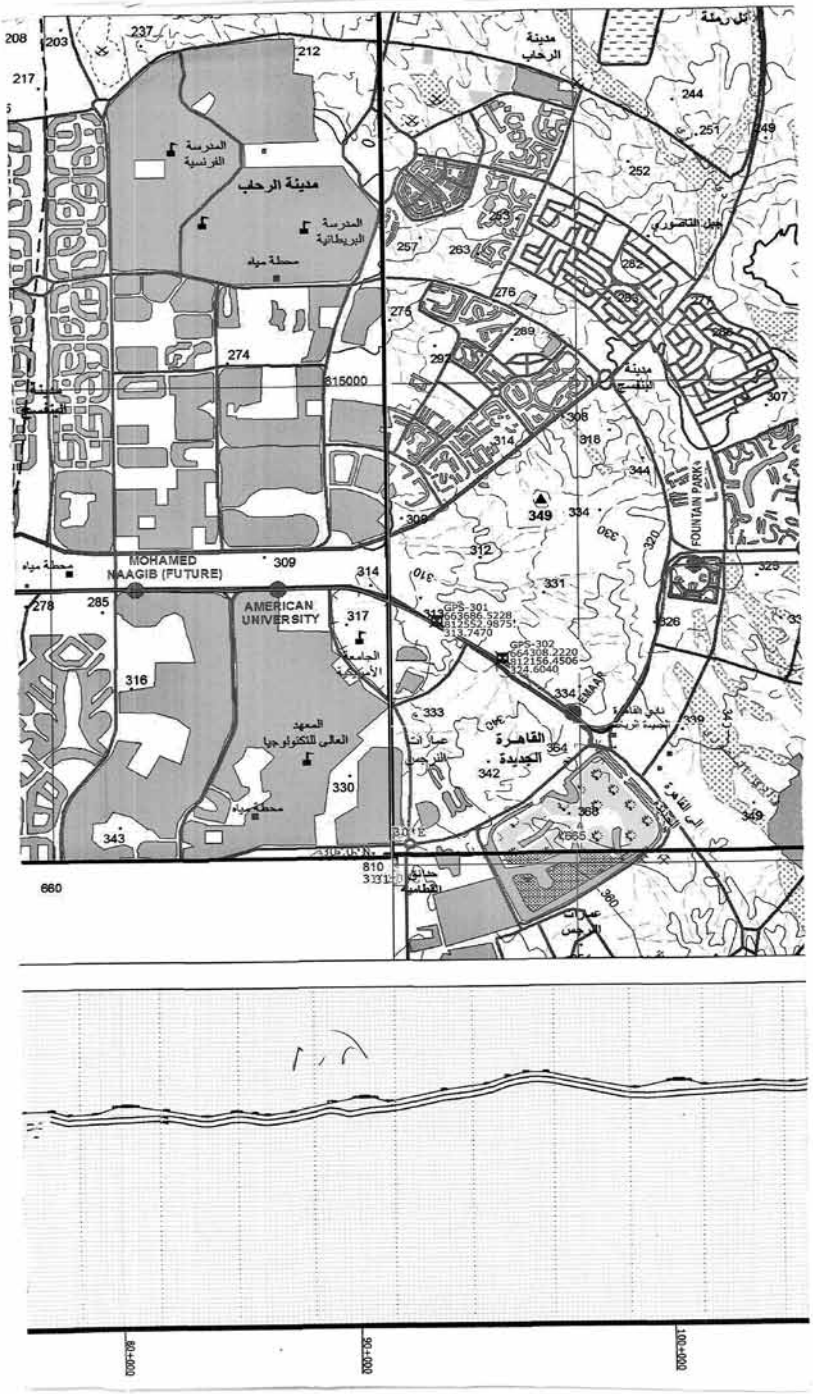
مدينة الرحاب
المدرسة الفرنسية
المدرسة البريطانية
محطة مياه
MOHAMED NAAGIB (FUTURE)
AMERICAN UNIVERSITY
المعهد العالى للتكنولوجيا
القاهرة الجديدة
FOUNTAIN PARK
EMAAR
GPS-301
GPS-302
60+000
90+000
100+000

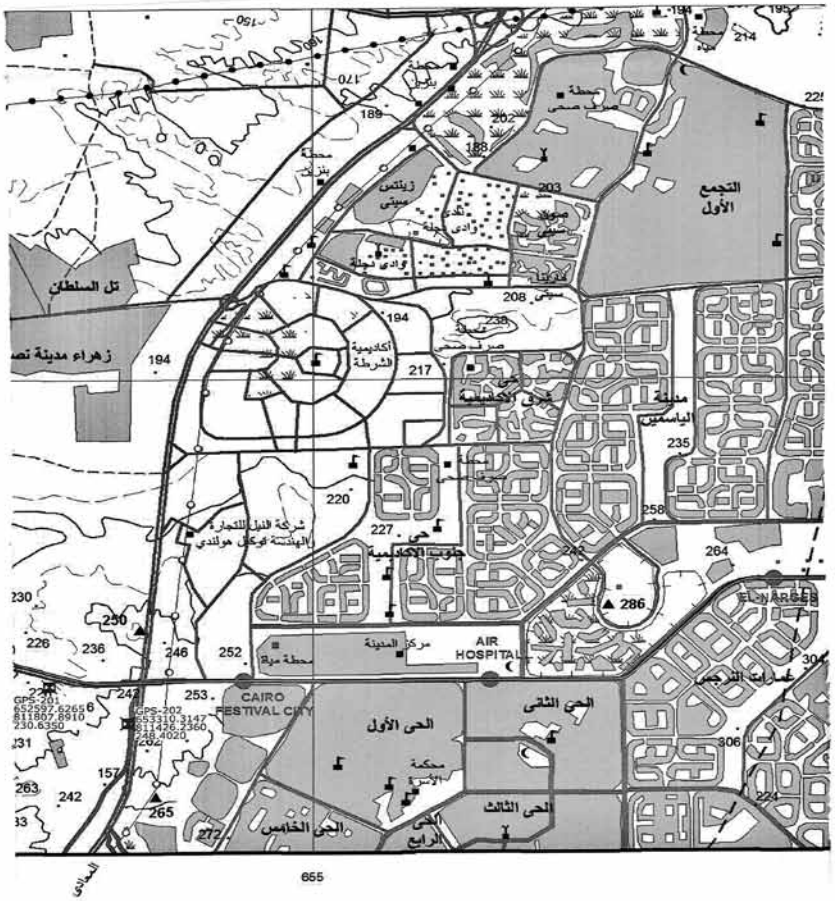
التجمع الأول
تل السلطان
زهراء مدينة نصر
أكاديمية الشرطة
حى شرق الأكاديمية
مدينة الياسمين
شركة النيل للتجارة والهندسة لوكيل هولندي
حى جنوب الأكاديمية
EL-NARGES
AIR HOSPITAL
مركز المدينة
محطة مياه
CAIRO FESTIVAL CITY
الحى الأول
الحى الثانى
الحى الثالث
الحى الرابع
الحى الخامس
محكمة الأسرة
عمارات النرجس
655

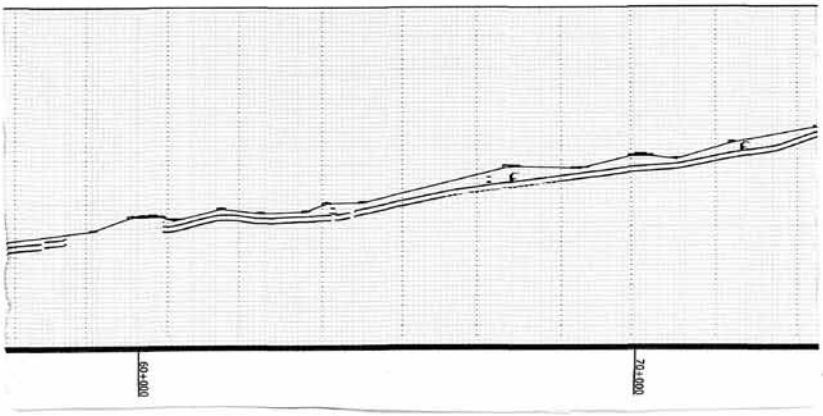
60+000
70+000

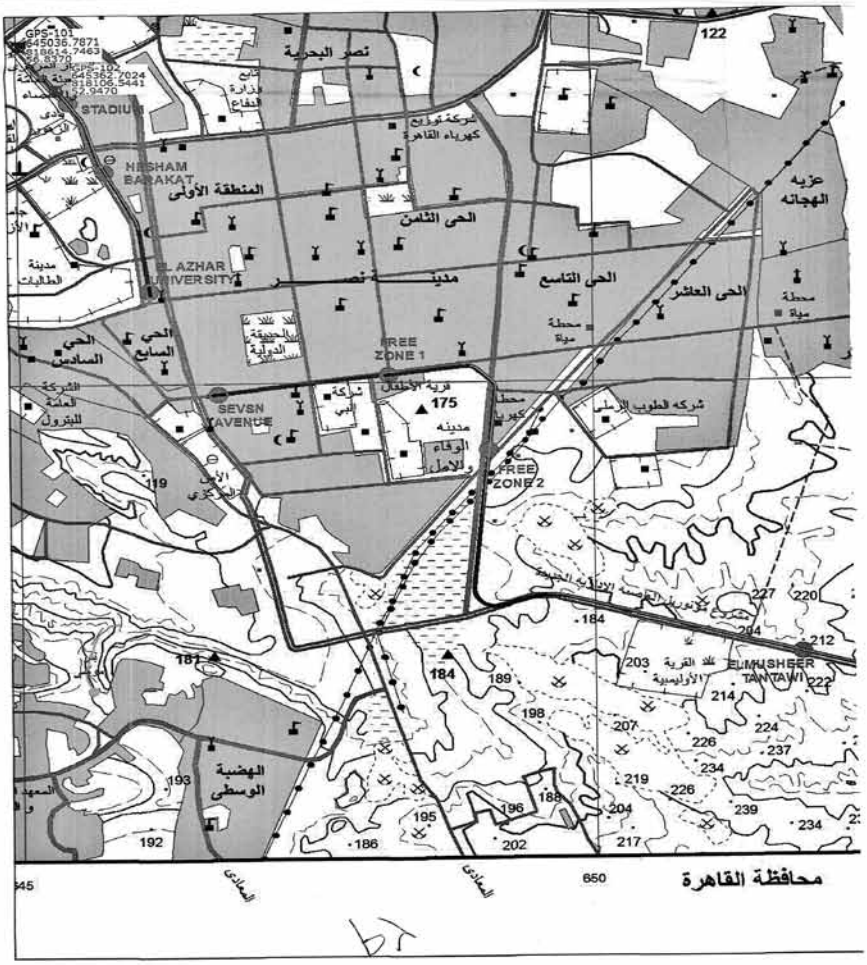
نصر البحرية
شركة توزيع كهرباء القاهرة
المنطقة الأولى
الحى الثامن
عزبه الهجانه
الحى التاسع
الحى العاشر
مدينة نصر
الحى السادس
الحى السابع
FREE ZONE 1
FREE ZONE 2
SEVSN AVENUE
EL AZHAR UNIVERSITY
NASHAM BARAKAT
STADIUM
ELMUSHEER TANTAWI
الهضبة الوسطى
محافظة القاهرة

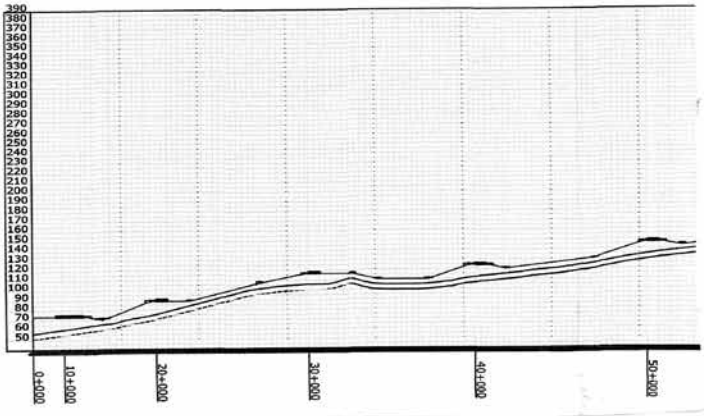
0+000
10+000
20+000
30+000
40+000
50+000

كارت وصف اعادة تخ



كارت رقم ١

كارت وصف اعادة تخصيص: منطقة جراج

العنوان: شارع الطيران

المالك الظاهر: الهيئة العامة للنظافة والتجميل

المساحة التقريبية: ٧٣٠٢,٣٦ م٢

الاستخدام الحالى	الغرض من استخدامها فى المشروع
حديقة عامة	انشاء منطقة جراج

ارض جراج منطقة الربط		
	شرقيات	شماليات
اركان القطعة	٦٤٦٥١٩,٢٨٣	٨١٥٦٨١,٥٢٧
	٦٤٦٥٠١,٢٩٥	٨١٥٧٧٠,٣٢٣
	٦٤٦٤٢٢,٣٠٠	٨١٥٧٥٤,٣٢٠
	٦٤٦٤٤٠,٢٨٨	٨١٥٦٦٥,٥٢٤

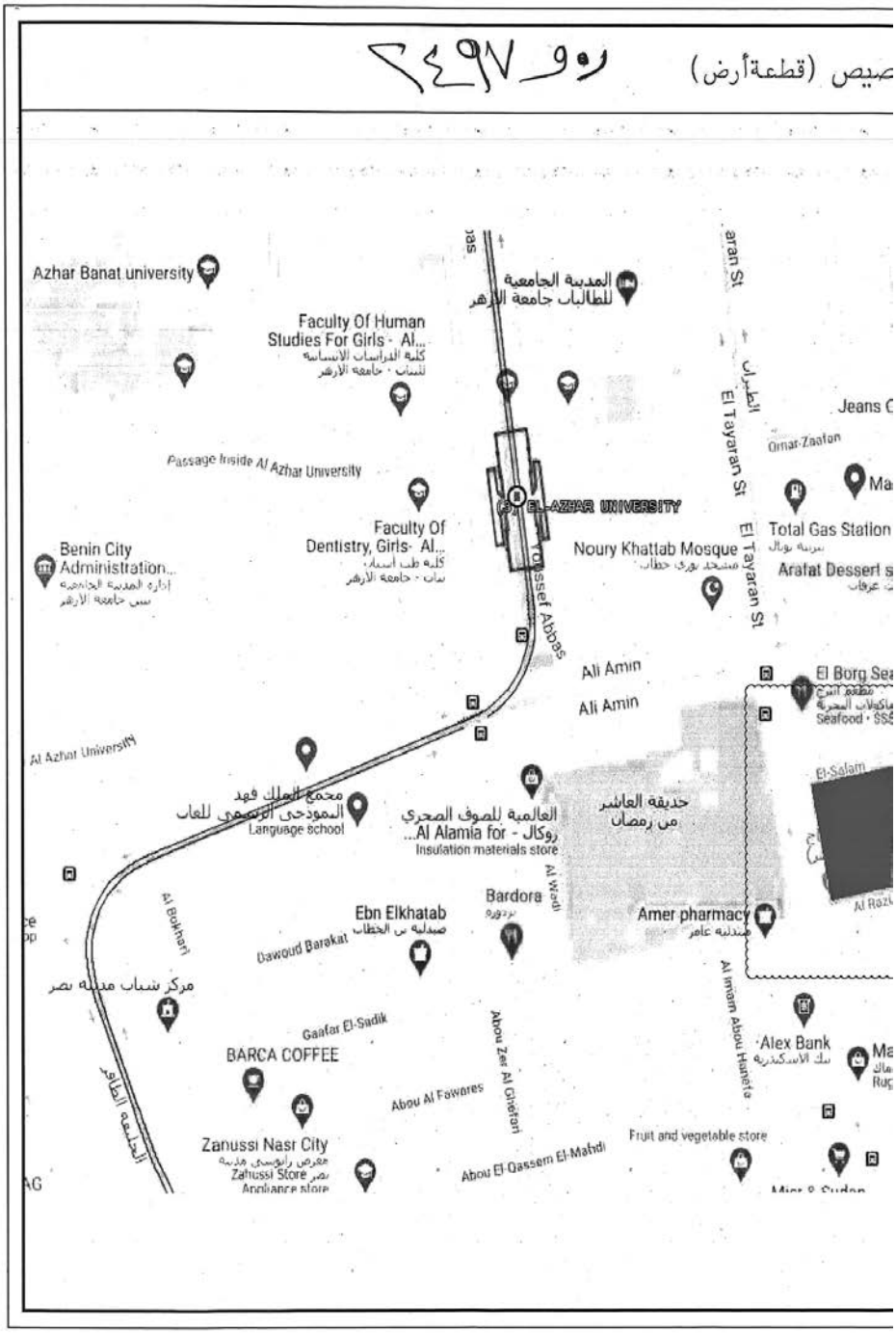
صيص (قطعةأرض)
Azhar Banat university
المدينة الجامعية للطالبات جامعة الأزهر
Faculty Of Human Studies For Girls - Al...
Passage Inside Al Azhar University
EL-AZHAR UNIVERSITY
Faculty Of Dentistry, Girls- Al...
Benin City Administration...
Noury Khattab Mosque
El Tayaran St
Total Gas Station
Arafat Dessert s
Ali Amin
Al Azhar University
مجمع الملك فهد النموذجي الرسمي للغات
Language school
العالمية للصوف الصحري
Al Alamia for - روكال...
Insulation materials store
حديقة العاشر من رمضان
Bardora
Ebn Elkhatab
Dawoud Barakat
Amer pharmacy
مركز شباب مدينة نصر
Gaafar El-Sadik
BARCA COFFEE
Abou Al Fawares
Abou Zer Al Ghefari
Alex Bank
Zanussi Nasr City
Zanussi Store
Fruit and vegetable store
Abou El-Qassem El-Mahdi
El-Salam
Al Bokhari
Al Wadi
Al Imam Abou Haneta

كارت وصف اعادة تخ

238 Careem
Car dealer

Jotun Paints Egypt
سركه المهندس
نوس للدهانات

nelt New Cairo
lement)

Fix Bridgestone
op

oup

كارت رقم ٢

كارت وصف اعادة تخصيص: منطقة جراج

العنوان: شارع التسعين الجنوبى

المالك الظاهر: هيئة المجتمعات العمرانية الجديدة

المساحة التقريبية : ١٥٥١٤,١٥ م٢

الاستخدام الحالى	الغرض من استخدامها فى المشروع
ارض فضاء	انشاء منطقة جراج

ارض جراج منطقة الربط		
شماليات	شرقيات	
٨١٣٢١٣,٧١٥	٦٥٨٨٠٥,٨١٣	اركان القطعة
٨١٣٢٧٤,٢٤٧	٦٥٩٠٥٣,٩٧١	
٨١٣٢٤٥,٥٤٦	٦٥٨٩٩٣,٢٧٩	
٨١٣٢١٣,٤٤٧	٦٥٨٩٤٣,٩٤٦	
٨١٣١٧٢,٣٠٠	٦٥٨٩١٠,٤٤٠	
٨١٣٠٨٥,٦٧٨	٦٥٨٨٨٧,٩٠٧	
٨١٣٠٤٥,٦٥٥	٦٥٨٨٨٦,٨٠١	
٨١٣٠١٥,٩٧١	٦٥٨٨٨٣,٤١١	
٨١٣٠١٥,٢٩٤	٦٥٨٨٧٤,٤١٠	

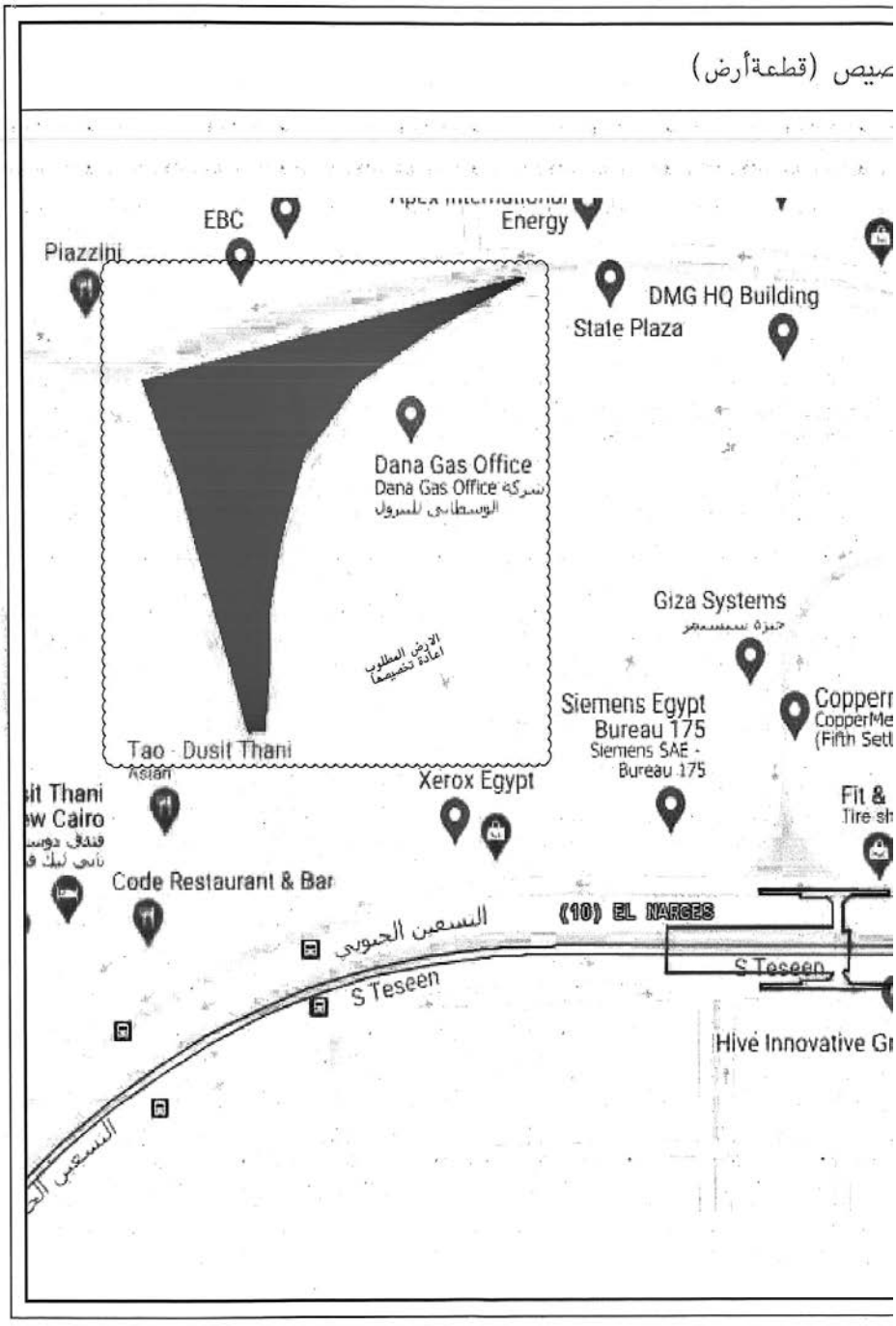
صيص (قطعةأرض)
EBC
Energy
Piazzini
DMG HQ Building
State Plaza
Dana Gas Office
Dana Gas Office شركة
الوسطانى للبترول
الارض المطلوب
اعادة تخصيصها
Giza Systems
جيزة سيستمز
Siemens Egypt
Bureau 175
Siemens SAE -
Bureau 175
Copperr
CopperMe
(Fifth Sett
Tao - Dusit Thani
Xerox Egypt
Fit &
Tire sh
Code Restaurant & Bar
(10) EL NARGES
التسعين الجنوبى
S Teseen
S Teseen
Hive Innovative Gr

كارت وصف اعادة تخ

كارت رقم ٣

كارت وصف اعادة تخصيص: منطقة جراج

العنوان: محور محمد بن زايد

المالك الظاهر: هيئة المجتمعات العمرانية الجديدة

المساحة التقريبية : ١٥٠٨٠,٨٦ م٢

الاستخدام الحالى	الغرض من استخدامها فى المشروع
ارض فضاء	انشاء منطقة جراج

ارض جراج منطقة الربط		
شماليات	شرقيات	
٨١٣٠٦٢,٠٨٢	٦٦٧٠١٢,١٤٦	اركان القطعة
٨١٣٠٥٩,٤٠٠	٦٦٧٢٨٧,٨٣٣	
٨١٢٩٦٢,٧١٥	٦٦٧١٩١,١٧٠	
٨١٢٩٦١,٠٣٢	٦٦٧١٢٧,٣٨١	
٨١٣٠٠٩,٣٥٣	٦٦٧١٠١,٤٨٢	
٨١٣٠٤١,٢٧٨	٦٦٧٠٥٥,١٧١	

mpoun

الارض المطلوب اعادة تخصيصها

Plate

ria

الهيئة القومية للانشاء
رئاسة الهيئة

صيص (قطعةأرض)

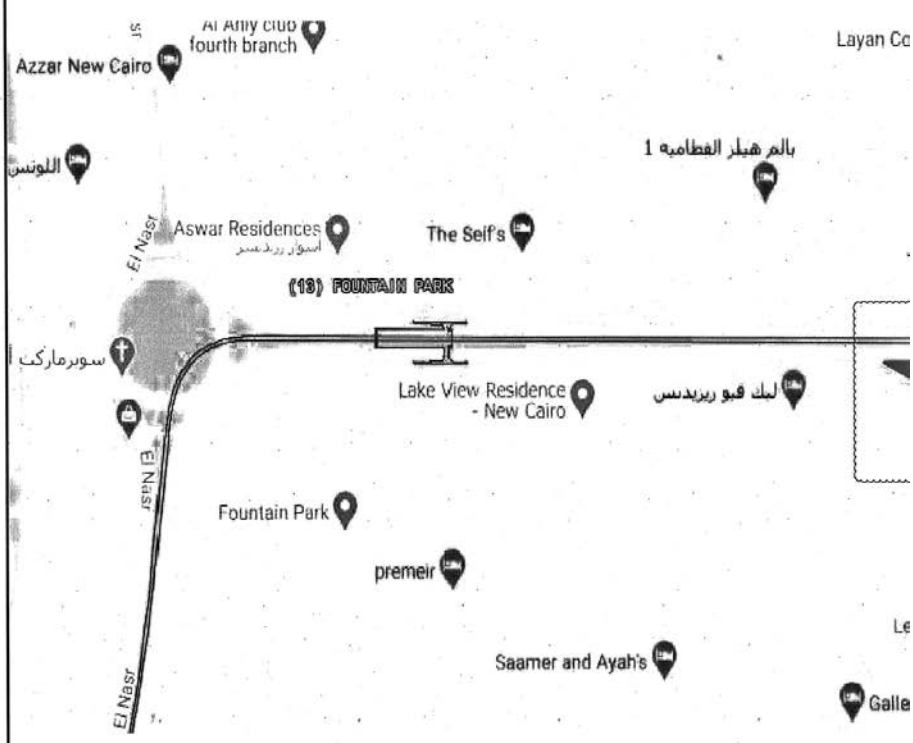
Al Ahly club
fourth branch
Azzar New Cairo
Layan Co
اللونس
بالم هيلز القطاميه 1
Aswar Residences
The Self's
El Nasr
(13) FOUNTAIN PARK
سوبرماركت
Lake View Residence
- New Cairo
ليك فيو ريزيدنس
El Nasr
Fountain Park
premeir
Le
Saamer and Ayah's
Galle
El Nasr

كارت وصف اعادة تخ

كارت رقم ٤

كارت وصف اعادة تخصيص: منطقة جراج

العنوان: محور محمد بن زايد

المالك الظاهر: هيئة المجتمعات العمرانية الجديدة

المساحة التقريبية : ١٩١٧٤,٠٢ م٢

الاستخدام الحالى	الغرض من استخدامها فى المشروع
ارض فضاء	انشاء منطقة جراج

ارض جراج منطقة الربط		
شماليات	شرقيات	
٨١٣١١١,٥٥٧	٦٦٨٨٩١,٨٢٦	اركان القطعة
٨١٣١٠٥,٧١٧	٦٦٨٧٨٣,٥٤٩	
٨١٣١١٠,٥٠٣	٦٦٨٧١٣,٢٤٧	
٨١٣١٤٧,٦٣٨	٦٦٨٦٩٧,٠٦٣	
٨١٣١٨٨,٧٢٥	٦٦٨٦٨٦,٠٢٤	
٨١٣٣٩٦,٧٥٢	٦٦٨٦٧٥,٠٤٤	
٨١٣٢٧٣,٩٨٢	٦٦٨٧٢٠,٢٣١	
٨١٣٢٠٧,٤٦٥	٦٦٨٧٥٨,٠٠٨	

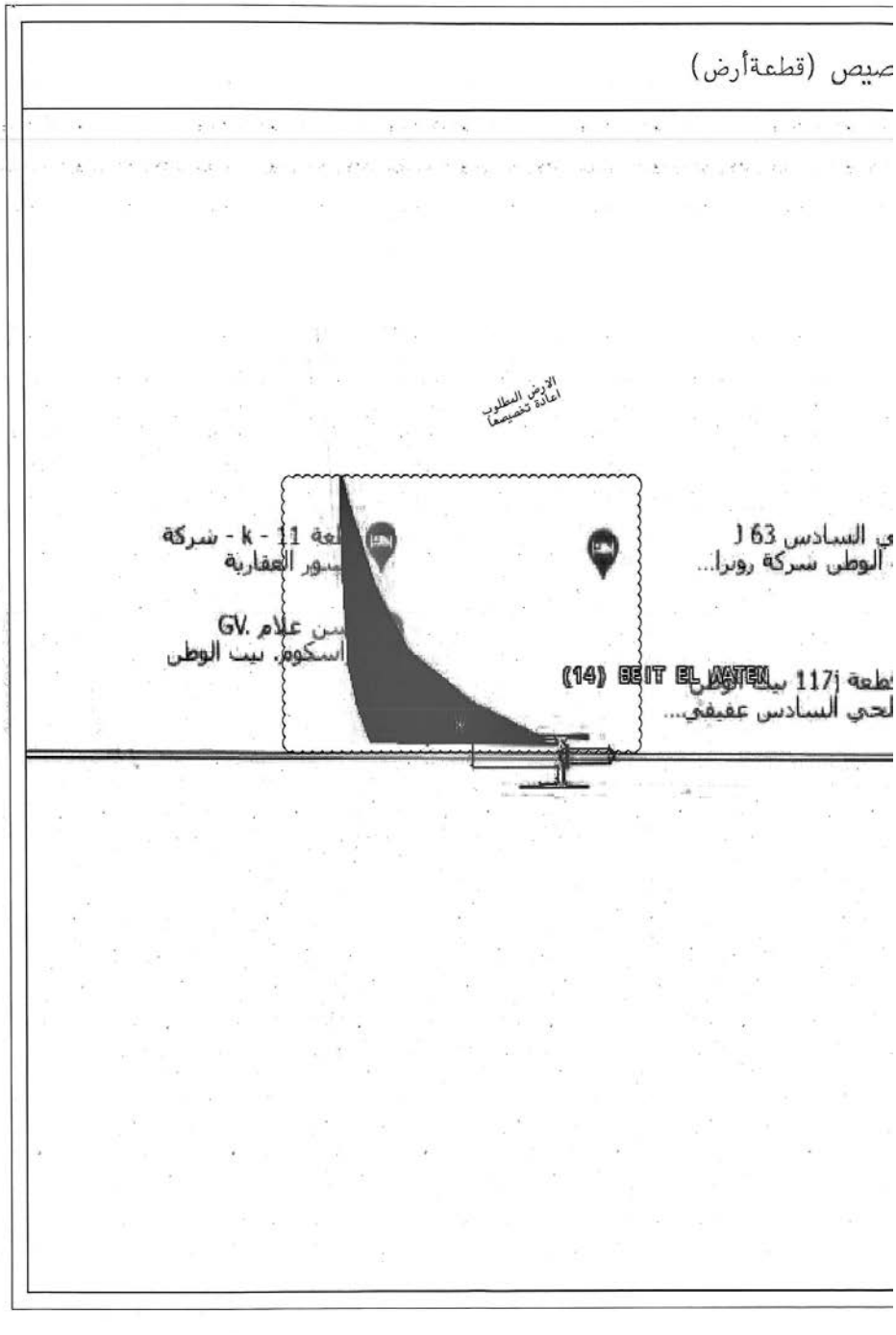
صيص (قطعةأرض)
الارض المطلوب
اعادة تخصيصها
ي السادس 63 J
الوطن شركة رونزا...
لعة 11 - k - شركة
سور العقارية
سن علام .GV
اسكوم. بيت الوطن
(14) BEIT EL WATEN
طعة 117j بيت الوطن
لحي السادس عفيفي...

كارت وصف اعادة تخ

كارت رقم ٥

كارت وصف اعادة تخصيص: منطقة جراج

العنوان: طريق رقم ١١

المالك الظاهر: شركة العاصمة الادارية للتنمية العمرانية

المساحة التقريبية : ١٨٠٠ م٢

الاستخدام الحالى	الغرض من استخدامها فى المشروع
ارض فضا.	انشا.منطقة جراج

ارض جراج منطقة الربط		
شماليات	شرقيات	
٨١١٠٤٠,٥١٤	٦٨٦٦٨٠,١٨٨	اركان القطعة
٨١١٠١٩,٠١٤	٦٨٦٦٨٠,١٧٦	
٨١١٠١٩,٠١٤	٦٨٦٥٩٦,٤٣٧	
٨١١٠٤٠,٥١٤	٦٨٦٥٩٦,٤٣٧	

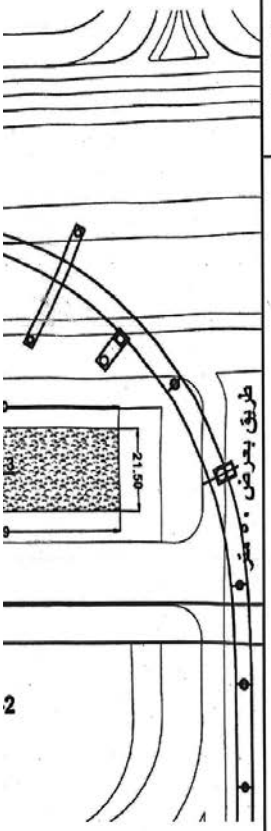



٤٤
٤٤٩٧

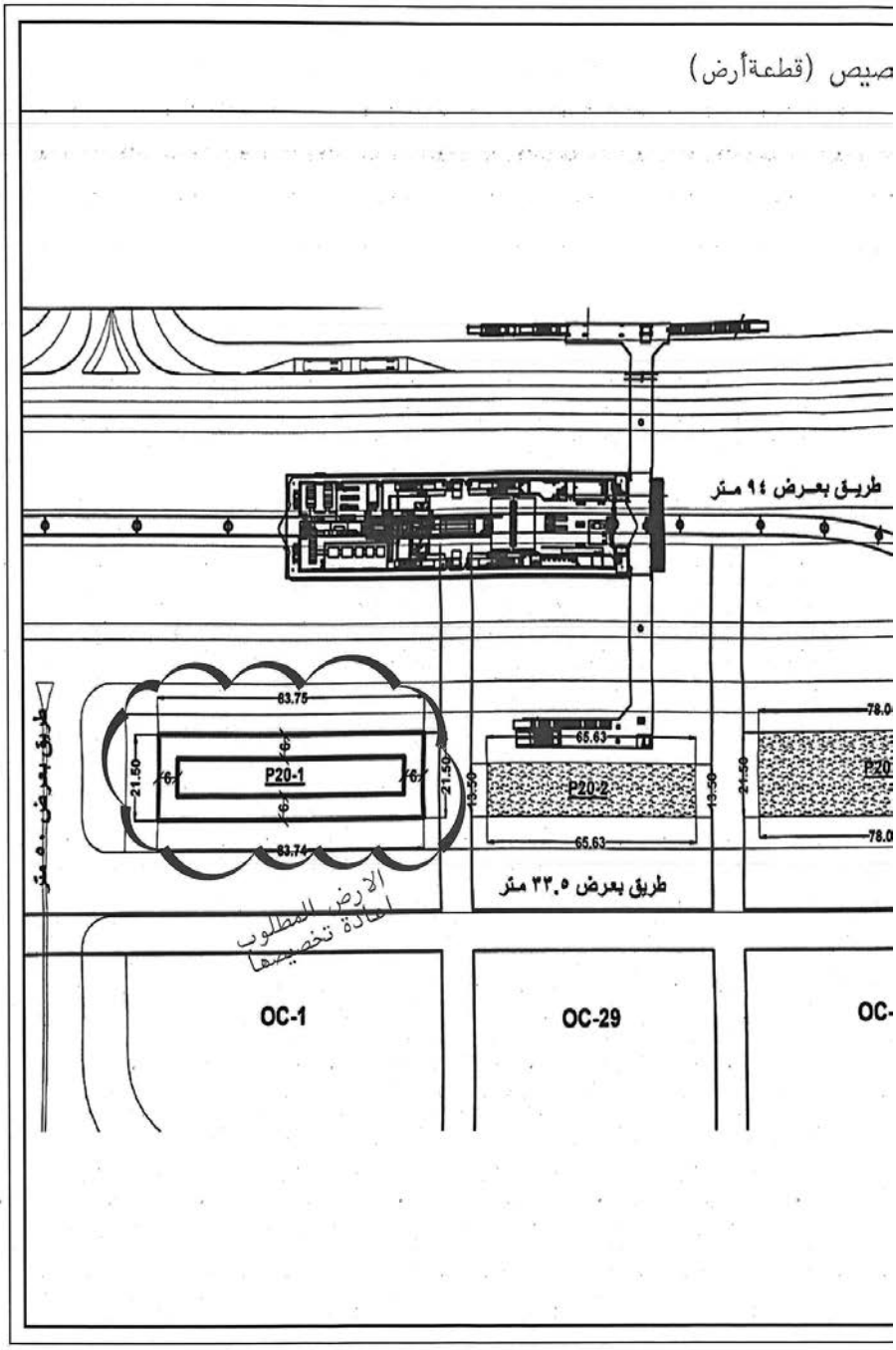
صيص (قطعةأرض)
طريق بعرض ٩٤ متر
طريق بعرض ٥٠ متر
طريق بعرض ٣٣.٥ متر
P20-1
P20-2
83.75
83.74
65.63
21.50
19.50
الارض المطلوب
اعادة تخصيصها
OC-1
OC-29

كارت وصف اعادة تخ

كارت رقم ٦

كارت وصف اعادة تخصيص: منطقة جراج

العنوان: الحى الحكومى ٢ - طريق بن زايد الشمالى

المالك الظاهر: شركة العاصمة الادارية للتنمية العمرانية

المساحة التقريبية : ٣٩٦٧ م٢

الاستخدام الحالى	الغرض من استخدامها فى المشروع
ارض فضاء	انشاء منطقة جراج

ارض جراج منطقة الربط		
شماليات	شرقيات	
٨٠٩٧٨٣,٩٨٣	٦٨٧٢٦٧,٢٧٦	اركان القطعة
٨٠٩٧٧١,٢١٤	٦٨٧٢٧٨,٧٣٠	
٨٠٩٧٥٨,٨٩٢	٦٨٧٢٩٠,٦٦٤	
٨٠٩٧٤٧,٠٣٥	٦٨٧٣٠٣,٠٥٩	
٨٠٩٧٣٥,٦٦٠	٦٨٧٣١٥,٨٩٩	
٨٠٩٦٩٦,٧٢٧	٦٨٧٢٨٠,٨٠٩	
٨٠٩٧٠١,٦٧٦	٦٨٧٢٧٥,٥٣٨	
٨٠٩٧١٠,٠٦٣	٦٨٧٢٦٦,٧١٠	
٨٠٩٧١٥,٧٣٤	٦٨٧٢٦١,١٩٥	
٨٠٩٧٥٦,١١٨	٦٨٧٢٢٤,٩١٦	
٨٠٩٧٨٤,٦٥٦	٦٨٧٢٥٨,٨٧٣	
٨٠٩٧٨٥,٩٨٠	٦٨٧٢٦٣,٧٢٨	

GD-1

متحف الحضارة الإسلا
والسيرة النبوية
GD-3

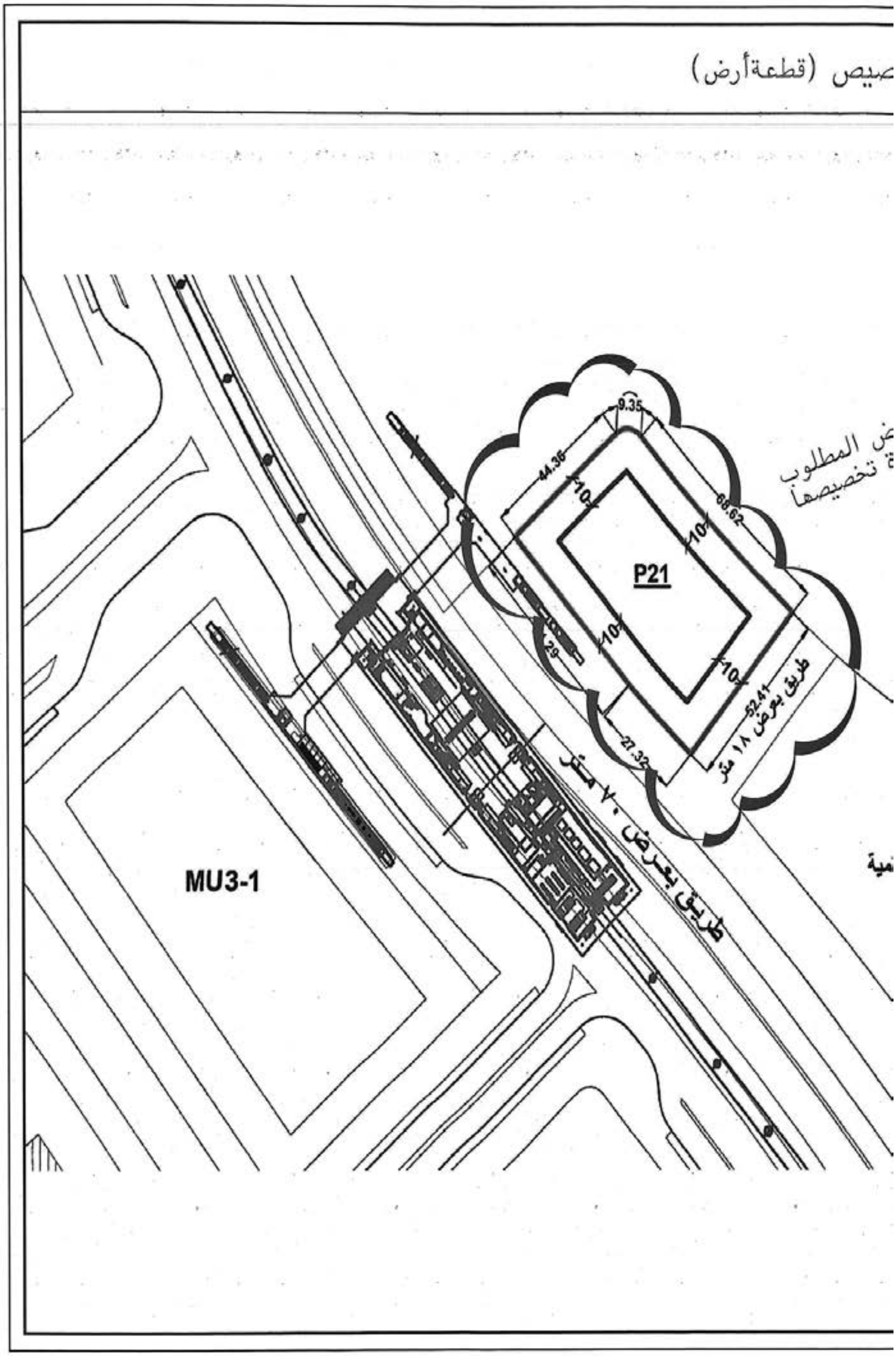
صيص (قطعةأرض)
ض المطلوب
ة تخصيصها
P21
44.36
9.35
68.62
10
52.41
27.32
29
طريق بعرض ١٨ متر
طريق بعرض ٧٠ متر
MU3-1
امية

كارت وصف اعادة تخ

كارت رقم ٧

كارت وصف اعادة تخصيص: منطقة جراج

العنوان: طريق بن زايد الشمالى

المالك الظاهر: شركة العاصمة الادارية للتنمية العمرانية

المساحة التقريبية: ٧٠٠٠ م٢

الاستخدام الحالى	الغرض من استخدامها فى المشروع
ارض فضا.	انشا.منطقة جراج

ارض جراج منطقة الربط		
شماليات	شرقيات	
٨١٠٨٨٤,٤٦١	٦٨٩٣٢٣,٨٣٣	اركان القطعة
٨١٠٧٩٦,٨٨٧	٦٨٩٢١٤,٦٠٤	
٨١٠٨٣٥,٨٩٧	٦٨٩١٨٣,٣٢٨	
٨١٠٩٢٣,٤٧١	٦٨٩٢٩٢,٥٥٧	



CP5

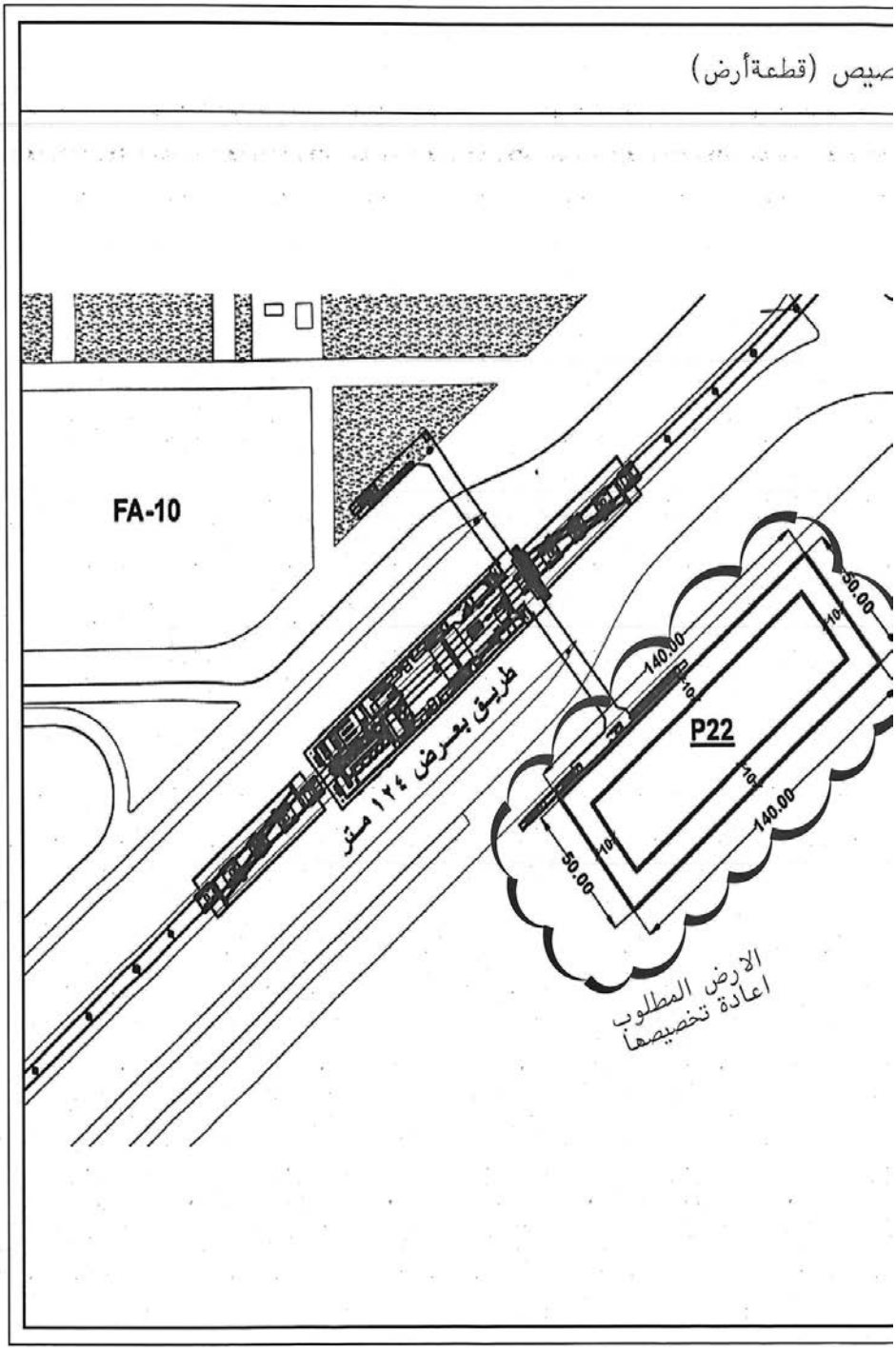
صيص (قطعةأرض)
FA-10
طريق بعرض ١٢٤ متر
P22
140.00
50.00
10
الارض المطلوب
اعادة تخصيصها

كارت وصف اعادة تخ

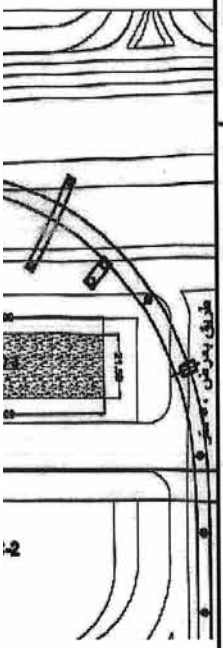

كارت رقم٨

كارت وصف اعادة تخصيص : منطقة جراج

العنوان: طريق رقم ١١

المالك الظاهر :شركة العاصمة الادارية للتنمية العمرانية

المساحة التقريبية : ٨٨٦ م٢

الاستخدام الحالى	الغرض من استخدامها فى المشروع
ارض فضا.	انشا.منطقة جراج

ارض جراج منطقة الربط		
شماليات	شرقيات	
٨١١٠٣٢,٥١٤	٦٨٦٧٦٥,٨٢١	اركان القطعة
٨١١٠١٩,٠١٤	٦٨٦٧٦٥,٨١٣	
٨١١٠١٩,٠١٤	٦٨٦٧٠٠,١٨٣	
٨١١٠٣٢,٥١٤	٦٨٦٧٠٠,١٩١	



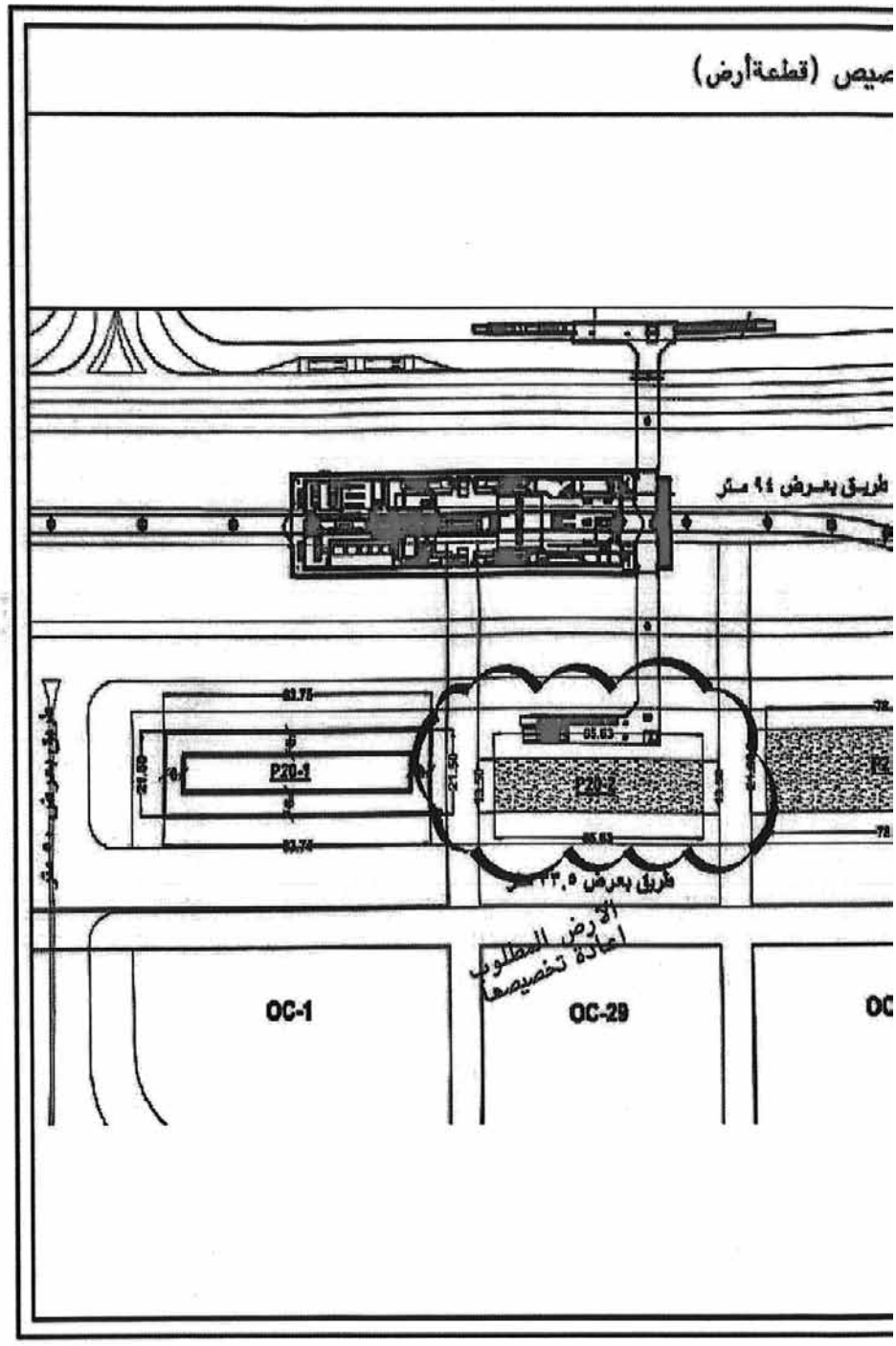
صيص (قطعة أرض)
طريق بعرض ٩٤ متر
P20-1
P20-2
طريق بعرض ٢٣,٥ متر
الأرض المطلوب
اعادة تخصيصها
OC-1
OC-29

كارت وصف اعادة تخ

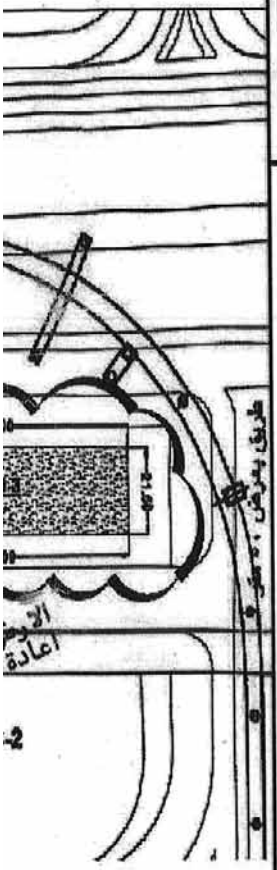

كارت رقم ٩

كارت وصف اعادة تخصيص : منطقة جراج

العنوان: طريق رقم ١١

المالك الظاهر :شركة العاصمة الادارية للتنمية العمرانية

المساحة التقريبية ١٦٧٧,٩٣ م٢

الاستخدام الحالى	الغرض من استخدامها فى المشروع
ارض فضاء	انشاء منطقة جراج

ارض جراج منطقة الربط		
	شرقيات	شماليات
اركان القطعة	٦٨٦٨٦٣,٨١٩	٨١١٠٤٠,٥١٤
	٦٨٦٨٦٣,٨٩٨	٨١١٠١٩,٠١٤
	٦٨٦٧٨٥,٨٠٩	٨١١٠١٩,٠١٤
	٦٨٦٧٨٥,٨٢٢	٨١١٠٤٠,٥١٤



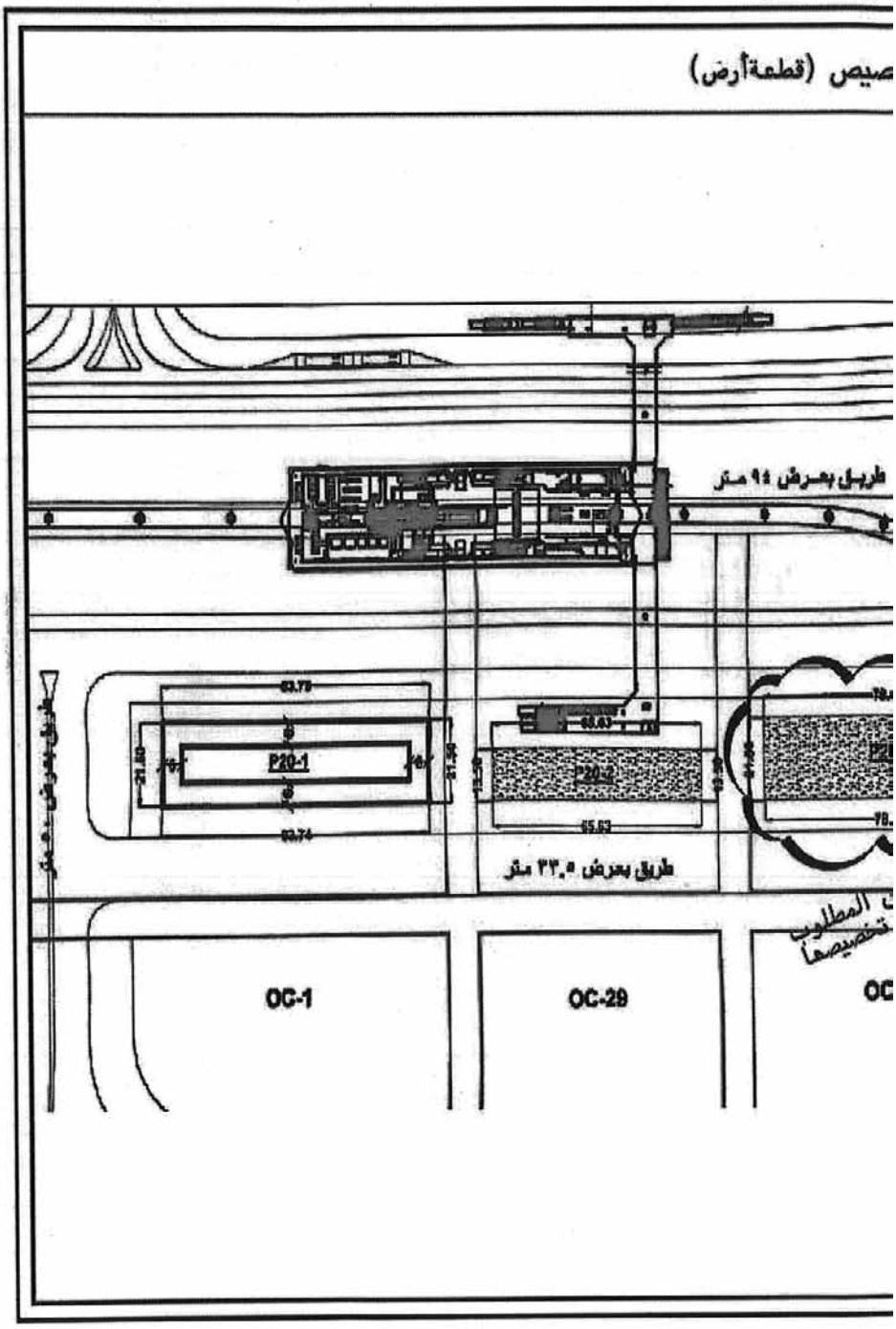
صيص (قطعة أرض)
طريق بعرض ٩٤ متر
P20-1
P20-2
طريق بعرض ٣٣,٥ متر
OC-1
OC-29

الهيئة القومية للأنفاق
رئاسة الهيئة

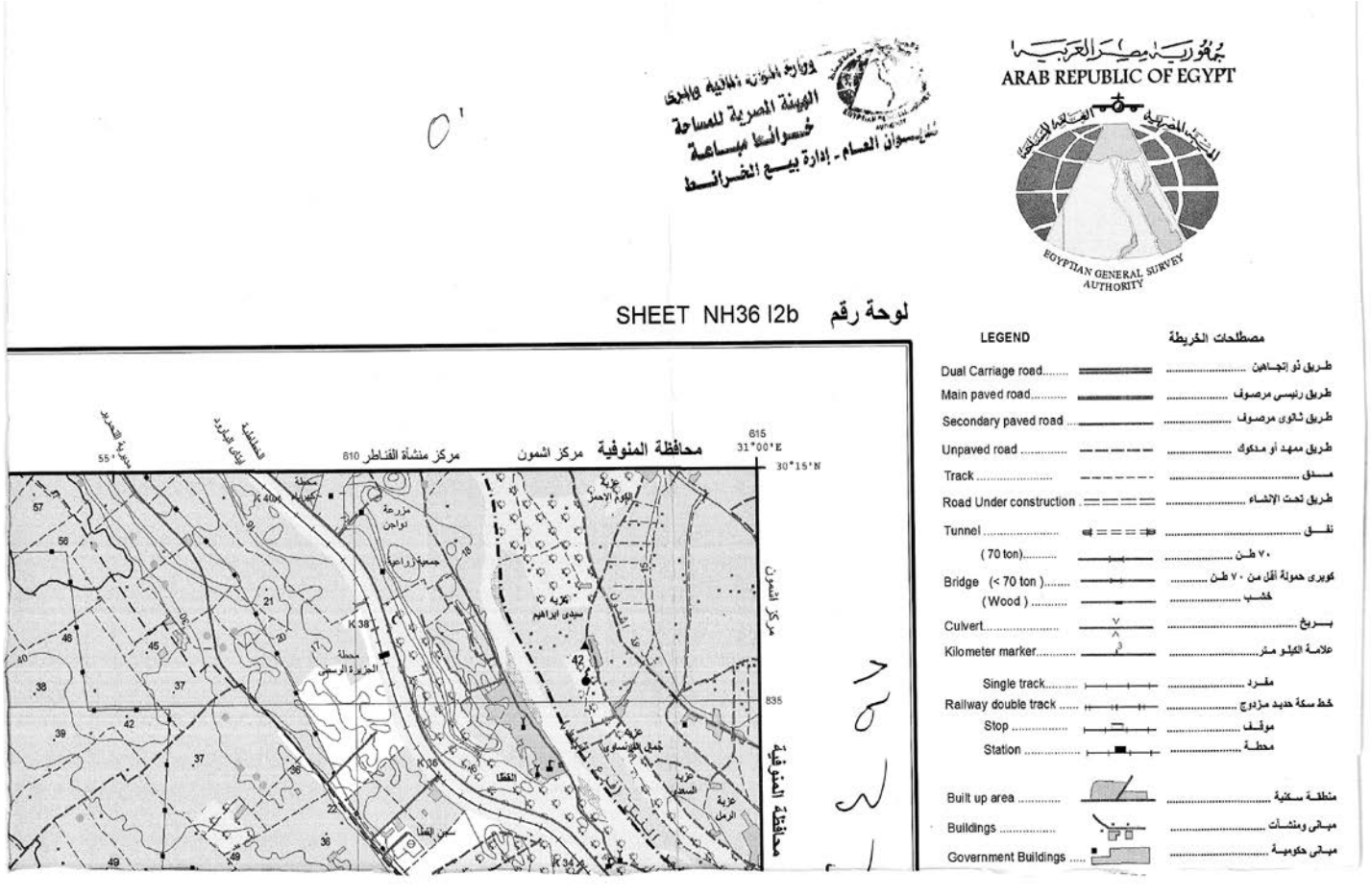
جمهورية مصر العربية
ARAB REPUBLIC OF EGYPT
EGYPTIAN GENERAL SURVEY AUTHORITY
وزارة الدولة المالية والمرى
الهيئة المصرية للمساحة
خرائط مباعة
الديوان العام - إدارة بيع الخرائط
SHEET NH36 I2b لوحة رقم
محافظة المنوفية
مركز اشمون
مركز منشأة القناطر
615
31°00'E
30°15'N
835
LEGEND
مصطلحات الخريطة
Dual Carriage road
طريق ذو إتجاهين
Main paved road
طريق رئيسى مرصوف
Secondary paved road
طريق ثانوى مرصوف
Unpaved road
طريق ممهد أو مدكوك
Track
مدق
Road Under construction
طريق تحت الإنشاء
Tunnel
نفق
(70 ton)
٧٠ طن
Bridge (< 70 ton)
كوبرى حمولة أقل من ٧٠ طن
(Wood)
خشب
Culvert
بريخ
Kilometer marker
علامة الكيلو متر
Single track
مفرد
Railway double track
خط سكة حديد مزدوج
Stop
موقف
Station
محطة
Built up area
منطقة سكنية
Buildings
مبانى ومنشآت
Government Buildings
مبانى حكومية

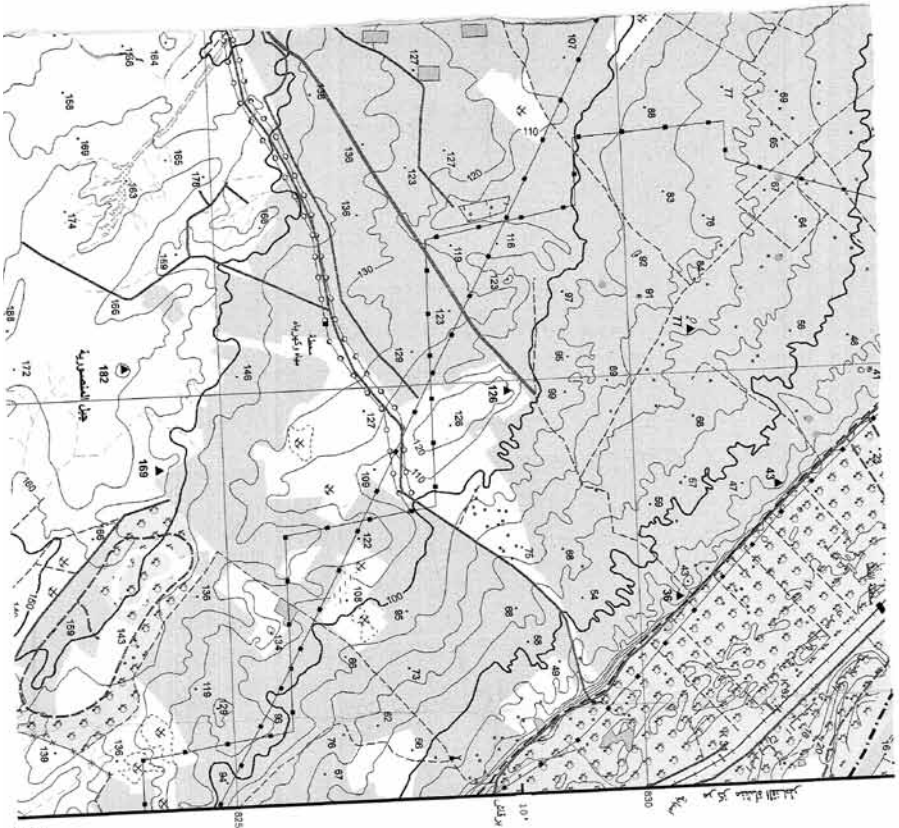

Ruins / Historical site ..... منطقة تاريخية / اطلال
Wall ..... سور مبنى
Wire fence ..... سور سلك
Shrine / Mosque ..... جامع - مسجد
Church ..... كنيسة
Moslem cemetery ..... مقابر مسلمين
Christian cemetery ..... مقابر مسيحيين
Jewish cemetery ..... مقابر يهود
Hospital ..... مستشفى
Police station ..... مركز شرطة
Fire station ..... مركز مطافىء
Post and telegraph office.. مكتب بريد وتلغراف
School ..... مدرسة
Historical monument ... كشر تاريخي
Mining site ..... منطقة تعدين
Quarry ..... محجر
Oil Well ..... بئر بترول
Oil Tank ..... خزان بترول
Water Tank ,Water tower.. برج مياه - خزان مياه
Radio transmission antenna هوائي ارسال
Electric power line..... خطوط قوى كهربائية
Oil / gas pipeline..... خط انابيب بترول / غاز
Water pipeline ..... خط انابيب مياه
Aqueduct or Flum..... قناة
Siphon ..... سحارة
Weir..... حاجز مياه
Spot height ..... نقطة ارتفاع
Index contour..... كنتور رئيسي
Base contour ..... خط كنتور
Supplementary contour خط كنتور ثانوي
Depression ..... منخفض
Area below sea level.... منطقة تحت مستوى سطح البحر

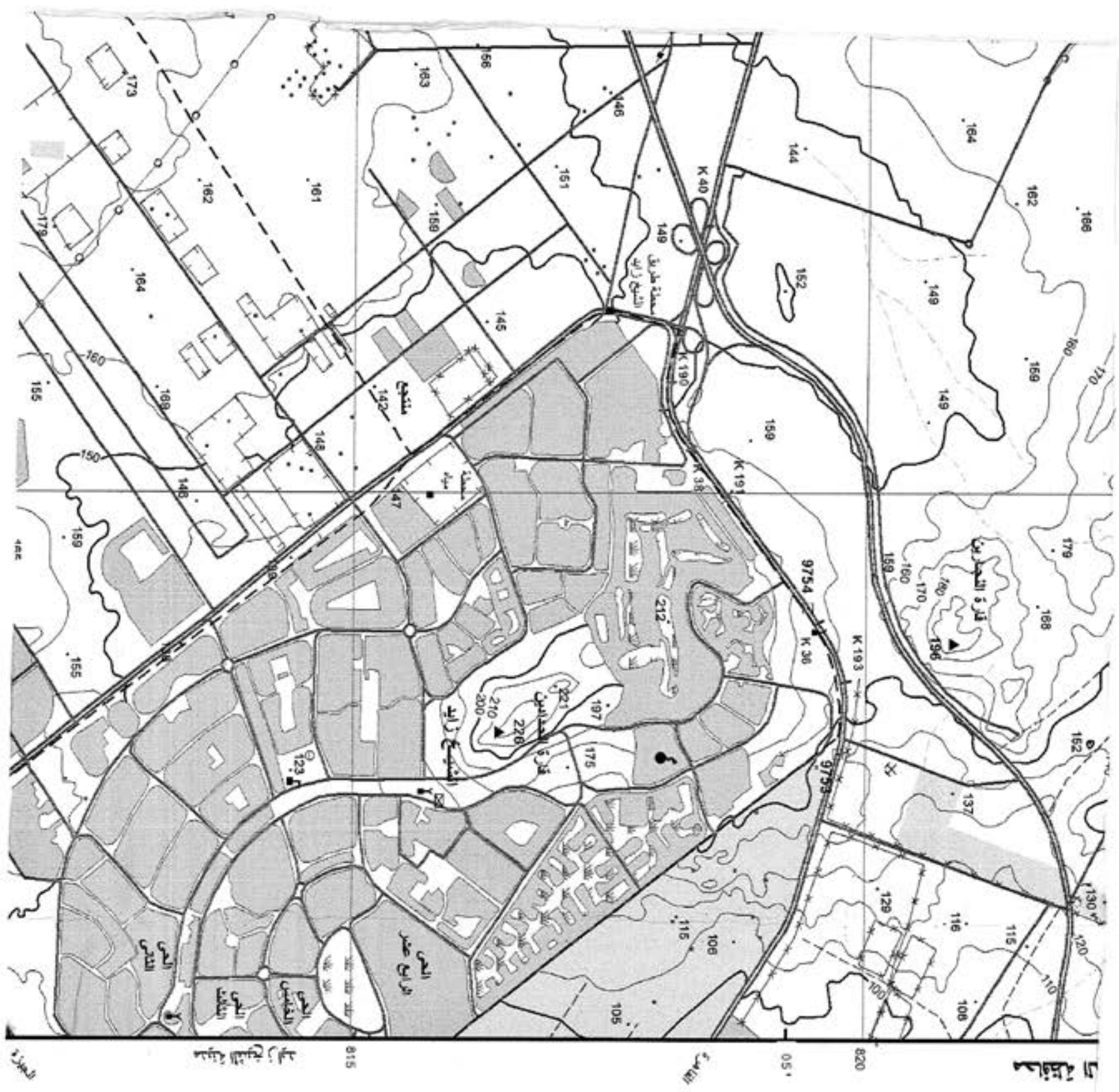


Escarpment
Cutting
Embankment
Sand
Sand dunes
Cultivated area
Orchards and trees
Land under reclamation
Palm trees
Bush
Grass
Rocks
Coral reef
Lighthouse
Dock or pier
Buoy
Dolphins
Car ferry
Perennial lake
Intermittent lake or pond
Sabkhah
Land subject to inundation
Marsh
Salt flat
River or stream
Wide wadi
Narrow wadi
more than 25 m.
Canals from 10 to 25 m.
from 5 to 10 m.

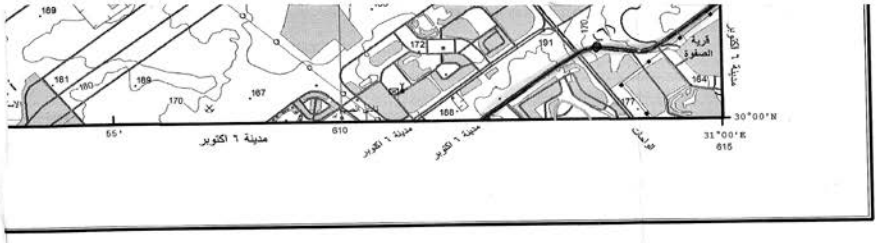

more than 25 m ....

Drains from 10 to 25 .... مصارف من ١٠ الى ٢٥ متر

from 5 to 10 m .... من ٥ الى ١٠ متر

Well - dry well .... بئر جاف - بئر

Spring .... عين مياه

Dam .... سد

Barrage .... خزان

Lock .... هويس - بوابة مياه

Horizontal control point .... نقطة ثوابت افقية

Bench mark .... نقطة تسوية (روبير)

International boundary .... حدود دولية

Governorate boundary .... حدود محافظة

Markaz boundary .... حدود مركز

مقيا

Kilometers

هذه الخريطة لا يجوز تداولها أو نسخها أو إحداث أي تعديل بها
إلا بموجب تصريح من الهيئة المصرية العامة للمساحة
وجميع حقوق الطبع محفوظة للهيئة بموجب القانون ٨٢ لسنة ٢٠٠٢
رقم الإيداع بدار الكتب ٢٠٠٥/٢٢٧٥٤

نظام ترقيم اللوحات

SHEET NUMBERING DIAGRAM

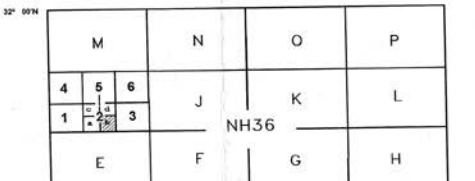

نظام ترقيم اللوحات

١- قسمت الخريطة ١ : ١٠٠٠٠٠ إلى ١٦ خريطة ١ : ٢٥٠٠٠٠ ترقيم بالحروف الرومانية A-P
ويضاف الحرف إلى رقم الخريطة المطبوعة مثل NH36-I

٢- قسمت الخريطة ١ : ٢٥٠٠٠٠ إلى ٦ خرائط ١ : ١٠٠٠٠٠ ترقيم بالأرقام ١-٦
ويضاف الرقم إلى رقم الخريطة ١ : ٢٥٠٠٠٠ مثل NH36-I2

٣- قسمت الخريطة ١ : ١٠٠٠٠٠ إلى ١ خرائط ١ : ٥٠٠٠٠ ترقيم بالحروف الرومانية a-d
ويضاف الحرف إلى رقم الخريطة ١ : ١٠٠٠٠٠ مثل NH36-I2b

nan alphabets
ample NH36-I

to 6
NH36-I2

n Lower case
heet number

الطبعة الأولى سنة ١٩٩٥ انتجت بمعرفة الهيئة المصرية العامة للمساحة بالتعاون مع وكالة التعاون الدولى للولايات المتحدة الأمريكية (مشروع رقم ١٣٢ - ٢٦٣) بإشراف شركة جيودنكس ضمن مشروع إدارة نظم الرى للأشغال العامة والموارد المائية

الطبعة الثانية سنة ٢٠١٦ تم تحديثها بمعرفة الهيئة المصرية العامة للمساحة

All Rights Reserved By E.G.S.A.
Date Of Printing 09/10/2024

حقوق الطبع محفوظة للهيئة المصرية العامة للمساحة
تاريخ الطباعة ٢٠٢٤/١٠/٠٩

لصحة نطق الأسماء البيئية بالحروف اللاتينية يرجع الى قرار هيئة الامم المتحدة سنة ١٩٧٣ الخاص بأسلوب كتابة الأسماء العربية

Users should refer to UN Resolution 1973 Transliteration system for the proper pronunciation of names and labels

SERIES	1:50,000	مسلسل
SHEET	NH36 I2b	لوحة
EDITION	2 E.G.S.A	طبعة

(٦) محطة مول مصر

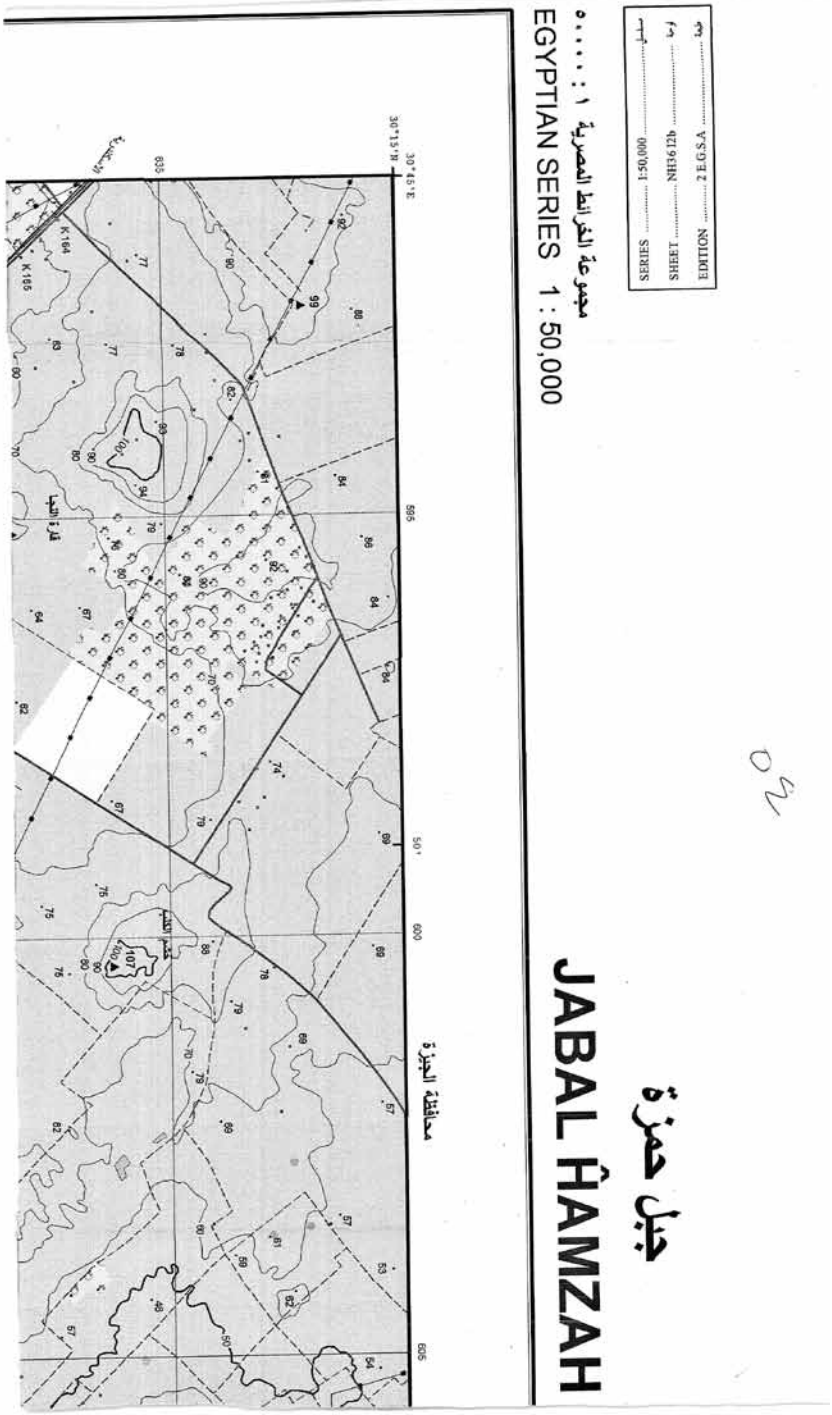
جبل حمزة
JABAL ĤAMZAH
مجموعة الخرائط المصرية ١ : ٥٠٠٠٠
EGYPTIAN SERIES 1 : 50,000
SERIES 1:50,000
SHEET NH3612b
EDITION 2 E.G.S.A
محافظة الجيزة
قارة النجا
حصم الكلب

٥٥

محافظة الجيزة

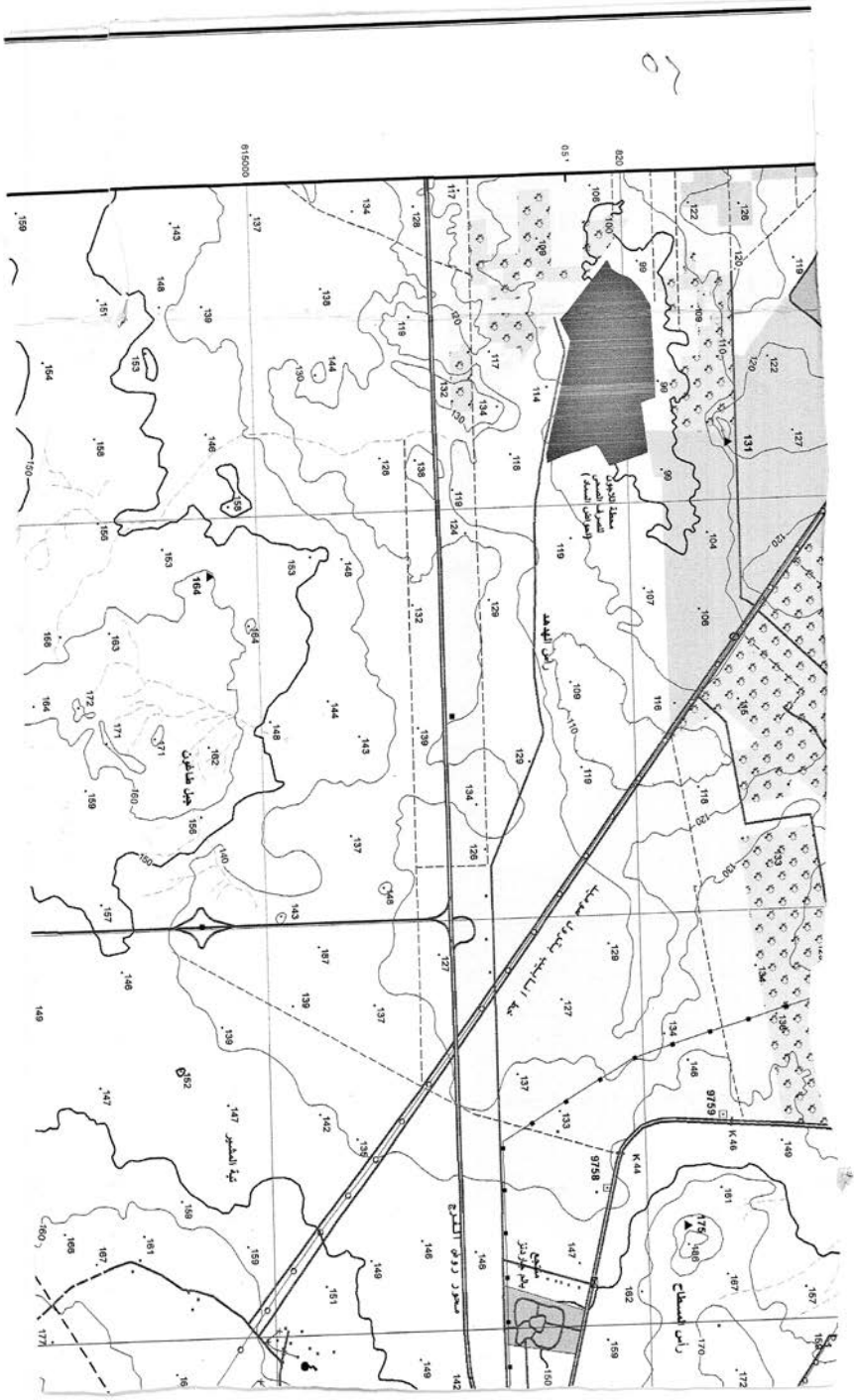

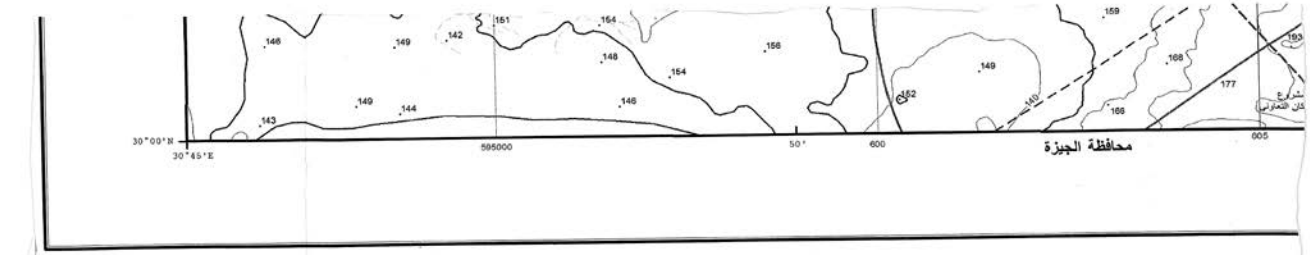

من الرسم ١: ٥٠٠٠٠

SCALE 1 : 50,000

الفاصل الكنتورى ٢٠ متر فى الاراضى الصحراوية ٢ متر فى الاراضى الزراعية
Contour interval 20 m in the desert areas and 2 m in agricultural areas.

دليل اللوحات المجاورة

INDEX OF ADJOINING SHEETS

30° 30' E — 31° 15' E — 30° 30' N — 29° 45'N

جبل الديه JABAL AD-DIBBAH NH36 I2c	منوف MINUF NH36 I2d	بنها BANHA NH36 I2c
قارة الرمل QARET AR-RAML NH36 I2a	جبل حمزة JABAL HAMZAH NH36 I2b	غرب الشاحوة GHARB AS-SHAHWAH NH36 I2a
جبل حامد JABAL HAMID NH36 E5c	جبل الشيب JABAL ASH-SHIB NH36 E5d	غرب الجيزة GHARB AL-JIZAH NH36 E5c

جمهورية مصر العربية
ARAB REPUBLIC OF EGYPT

GRID

Black ticks show the geographical grid and red lines show the red belt kilometer grid
Origin 30º N = 810,000 , 31º E = 615,000

PROJECTION AND BASIC DATA

Transverse Mercator Projection
Ellipsoid, Helmert 1906

Horizontal Datum
National Geodetic Net. Venus, 1874

Vertical Datum
Mean Sea Level Alexandria 1906

الشبكة

توضح الشرط السوداء الشبكة الجغرافية كما توضح الخطوط الحمراء الشبكة الكيلومترية وتقع نقطة الأصل على بعد ٨١٠ كيلومتر جنوبا و ٦١٥ كيلومتر غربا من تقاطع دائرة عرض ٣٠ شمالا مع خط طول ٣١ شرقا

المسقط المستخدم والبيانات الأساسية

مسقط ماركيتور المستعرض
مجسم طمرت ١٩٠٦

مستوى المقارنة للاحداثيات الافقية
نقطة الزهرة ١٨٧٤ هى نقطة الأساس للشبكة الجيوديسية

مستوى المقارنة للمناسيب
متوسط منسوب مستوى سطح البحر الأسكندرية ١٩٠٦

SHEET NUMBERING SYSTEM

1- Each1/M Map sheet is divided into16 sheets 1:250,000 numbered in Ro form A to P. The alphabet is added to the 1:1/M Map sheet number for ex

2. Each1:250,000 Map sheet is divided into 6 sheets 1:100,000 umbered 1 The number is added to The 1:250,000 Map sheet number for example

3- Each 1:100,000 Map sheet is divided into 4 sheets 1:50,000 numbered Roman alphabets a to d. The alphabet is added to the 1:100,000 Map s for example NH36-I2b

First Edition 1995. Map produced by the Irrigation Management Managment Systems Project : Surveying and Mapping Comopnment in cooperation with the Egyptian General Survey Authority, EGSA. Technical assistance provided by Geonex Corporation under United States Agency for International Development project number 263-0132

The Second Edition of 2016 Has Been Updated By Egyptian General Survey Authority

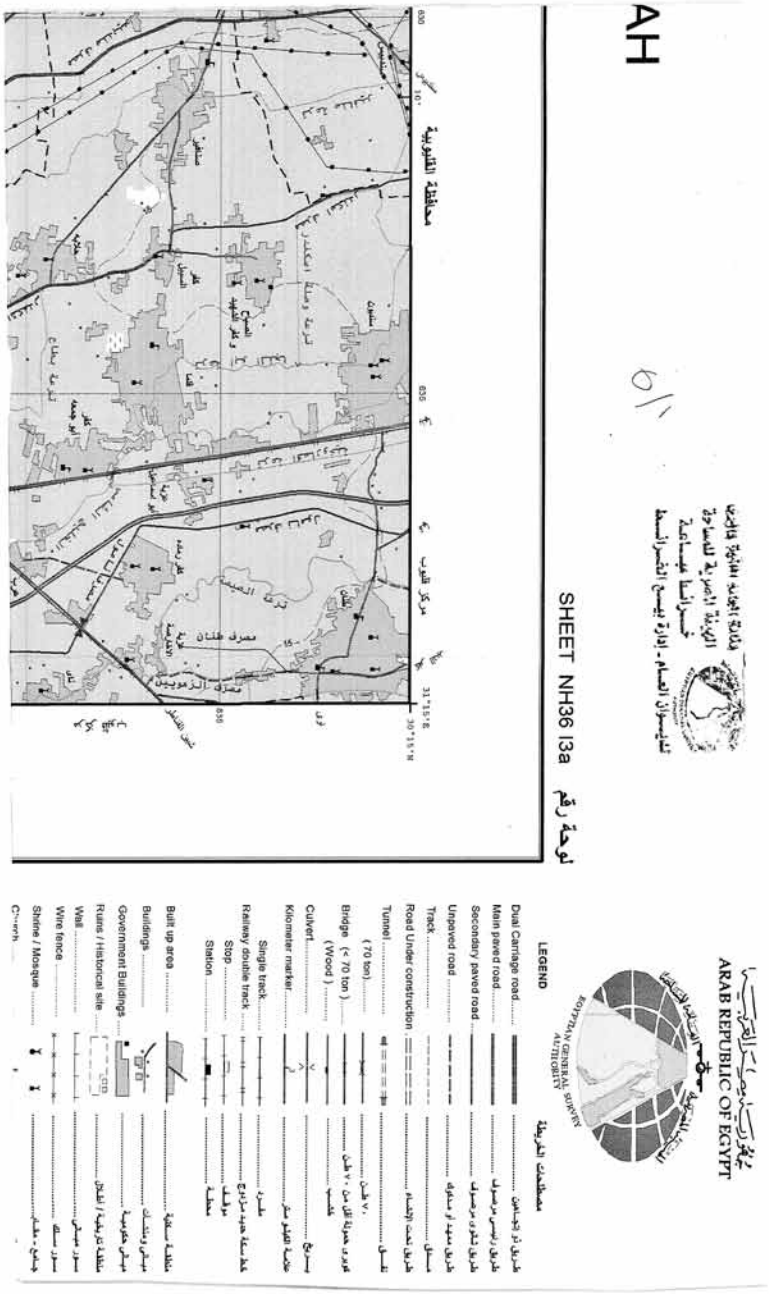
ARAB REPUBLIC OF EGYPT
EGYPTIAN GENERAL SURVEY AUTHORITY
SHEET NH36 I3a
لوحة رقم
LEGEND
Dual Carriage road
Main paved road
Secondary paved road
Unpaved road
Track
Road Under construction
Tunnel
Bridge
Culvert
Kilometer marker
Single track
Railway double track
Stop
Station
Built up area
Buildings
Government Buildings
Ruins / Historical site
Wall
Wire fence
Shrine / Mosque
Church
محافظة القليوبية

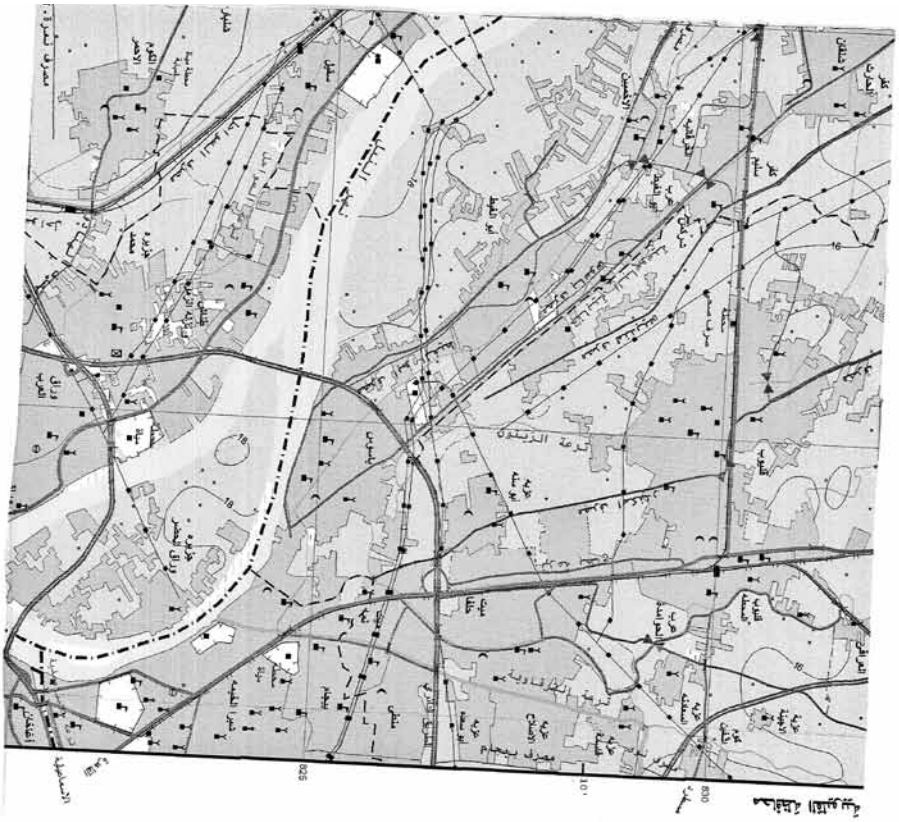

٥٩

Mosiem cemetery	مقابر مسلمين
Christen cemetery	مقابر مسيحيين
Jewish cemetery	مقابر يهود
Hospital	مستشفى
Police station	مركز شرطة
Fire station	مركز مطافئ
Post and telegraph office	مكتب بريد وتلغراف
School	مدرسة
Historical monument	أثر تاريخى
Mining site	منطقة تعدين
Quarry	محجر
Oil Well	بئر بترول
Oil Tank	خزان بترول
Water Tank .Water tower	برج مياه - خزان مياه
Radio transmission antenna	هوائى ارسال
Electric power line	خطوط قوى كهربائية
Oil / gas pipeline	خط انابيب بترول / غاز
Water pipeline	خط انابيب مياه
Aqueduct or Flum	بالوعة
Siphon	سحارة
Weir	حاجز مياه
Spot height	نقطة ارتفاع
Index contour	كنتور رئيسى
Base contour	كنتور اساسى
Supplementary contour	خط كنتور
Depression	خط كنتور تصريفى
Area below sea level	منطقة تحت مستوى سطح البحر
Escarpment	حيد أو منحدر
Cutting	قطع
Embankment	ردم أو تكسية
Send	رمال

Sand dunes	كثبان رملية .....
Cultivated area	منطقة زراعية .....
Orchards and trees	بساتين وأشجار .....
Land under reclamation ...	أراضى جارى استصلاحها .....
Palm trees	نخيل - أشجار .....
Bush	أعشاب .....
Grass	حشائش .....
Rocks	صخور .....
Coral reef	شعاب مرجانية .....
Lighthouse	فنار .....
Dock or pier	رصيف ميناء أو حاجز أمواج .....
Buoy	عوامة .....
Dolphins	علامات لتحديد مسار السفن .....
Car ferry	معدية سيارات .....
Perennial lake	بحيرة .....
Intermittent lake or pond	بحيرة أو برك موسمية .....
Sabkhah	سبخة .....
Land subject to inundation	أرض تغمرها المياه .....
Marsh	مستنقع .....
Salt flat	ملاحات .....
River or stream	نهر أو مجرى مائى .....
Wide wadi	وادى عريض .....
Narrow wadi	وادى ضيق .....
more than 25 m..	أكثر من ٢٥ متر .....
Canals from 10 to 25 m....	ترع من ١٠ إلى ٢٥ متر .....
from 5 to 10 m....	من ٥ إلى ١٠ متر .....
more than 25 m....	أكثر من ٢٥ متر .....
Drains from 10 to 25 ...	مصارف من ١٠ إلى ٢٥ متر .....
from 5 to 10 m ...	من ٥ إلى ١٠ متر .....
Well - dry well	بئر جفاف - بئر .....
Spring	عين مياه .....
Dam	

هذه الخريطة لا يجوز تداولها أو نسخها أو إحداث أي تعديل بها
إلا بموجب تصريح من الهيئة المصرية العامة للمساحة
وجميع حقوق الطبع محفوظة للهيئة بموجب القانون ٨٢ لسنة ٢٠٠٢
رقم الإيداع بدار الكتب ٢٠٠٤/١١٧٧٠

نظام ترقيم اللوحات

١- قسمت الخريطة ١ : ١٠٠٠٠٠ إلى ١٦ خريطة ١ : ٢٥٠٠٠٠ ترقم بالحروف الرومانية A-P
ويضاف الحرف إلى رقم الخريطة المئوية مثل NH36 I

٢- قسمت الخريطة ١ : ٢٥٠٠٠٠ إلى ١ خرائط ١ : ١٠٠٠٠٠ ترقم بالأرقام ٦-١
ويضاف الرقم إلى رقم الخريطة ١ : ٢٥٠٠٠٠ مثل NH36 I3

٣- قسمت الخريطة ١ : ١٠٠٠٠٠ إلى ٤ خرائط ١ : ٥٠٠٠٠ ترقم بالحروف الرومانية a-d
ويضاف الحرف إلى رقم الخريطة ١ : ١٠٠٠٠٠ مثل NH36 I3a

الطبعة الأولى سنة ١٩٩٥ اتحدت بمعرفة الهيئة المصرية العامة
للمساحة بالتعاون مع وكالة التعاون الدولي للولايات المتحدة
الأمريكية (مشروع رقم ١٣٢ ، ٢٦٣) بإشراف شركة جيوتكس
ضمن مشروع إدارة نظم الري للأشغال العامة والموارد المائية

الطبعة الثانية سنة ٢٠١٦ تم تحديثها بمعرفة
الهيئة المصرية العامة للمساحة

All Rights Reserved By E.G.S.A.
Date Of Printing 21/11/2024

حقوق الطبع محفوظة للهيئة المصرية العامة للمساحة
تاريخ الطباعة ٢٠٢٤/١١/٢١

لصحة نطق الأسماء المبينة بالحروف اللاتينية يرجع الى قرار هيئة الأمم المتحدة سنة ١٩٧٣ الخاص بأسلوب كتابة الأسماء العربية

Users should refer to UN Resolution 1973 Transliteration system for the proper pronunciation of names and labels

(٧) محطة مدينة الش

(١١) محطة الطريق إلى

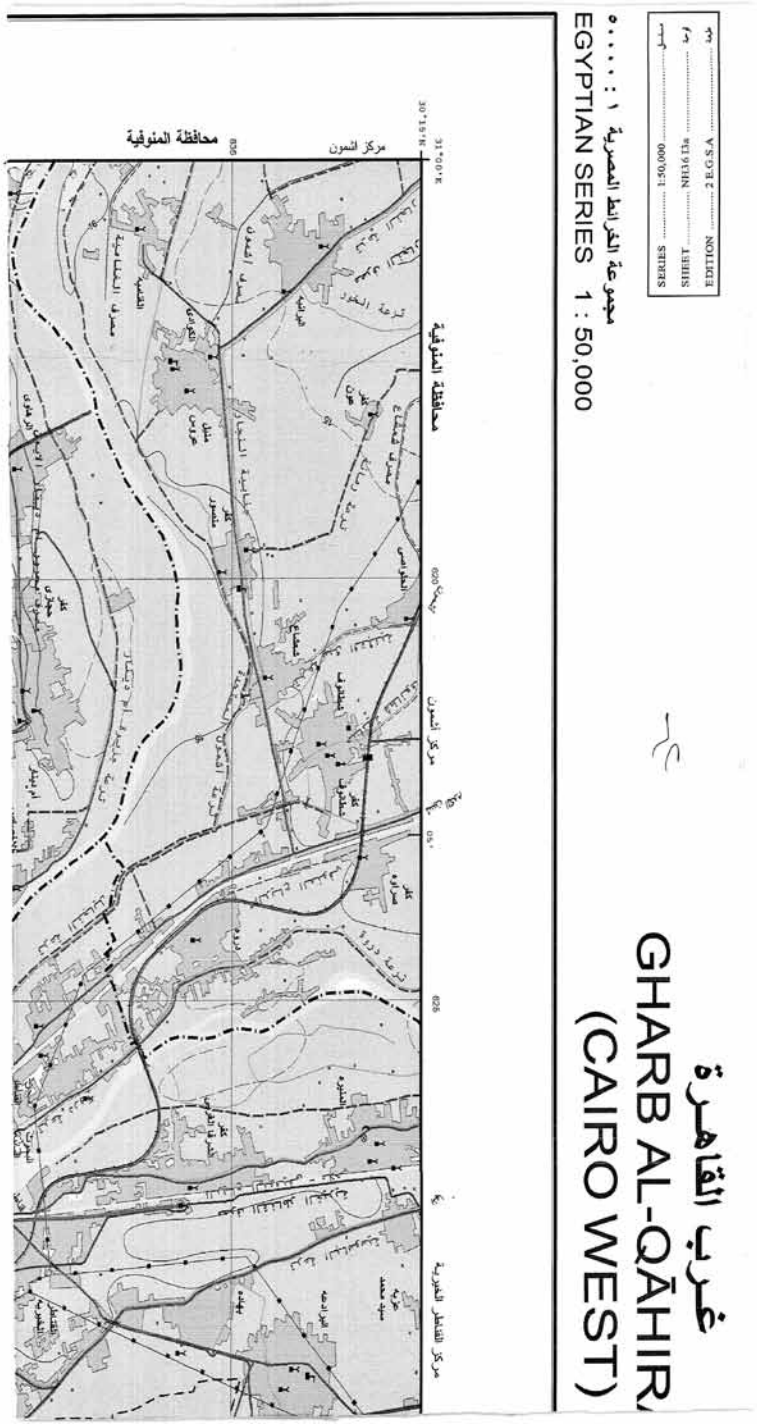
غرب القاهرة
GHARB AL-QĀHIRA
(CAIRO WEST)
مجموعة الخرائط المصرية ١ : ٥٠٠٠٠
EGYPTIAN SERIES 1 : 50,000
SERIES 1:50,000
SHEET NH36 I3a
EDITION 2 E.G.S.A
محافظة المنوفية
مركز أشمون
مركز القناطر الخيرية

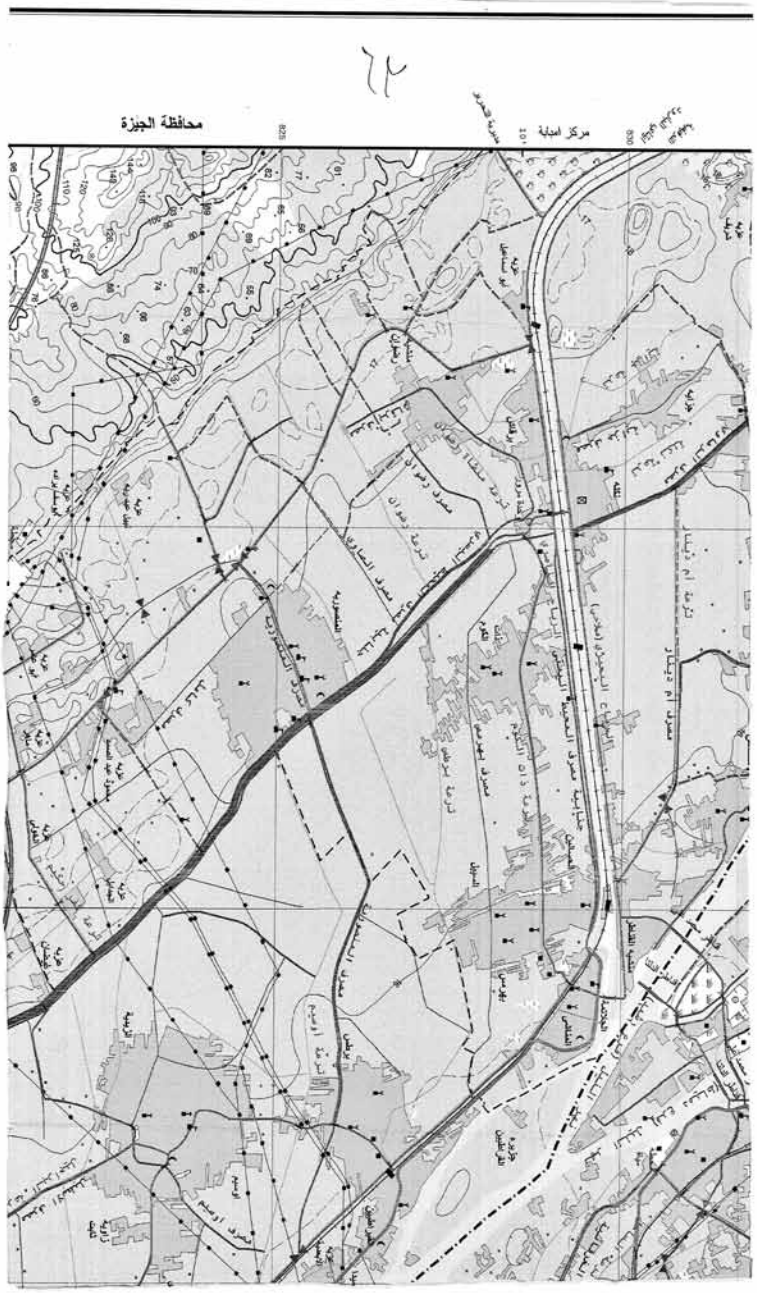
٦٢
محافظة الجيزة
مركز امبابة

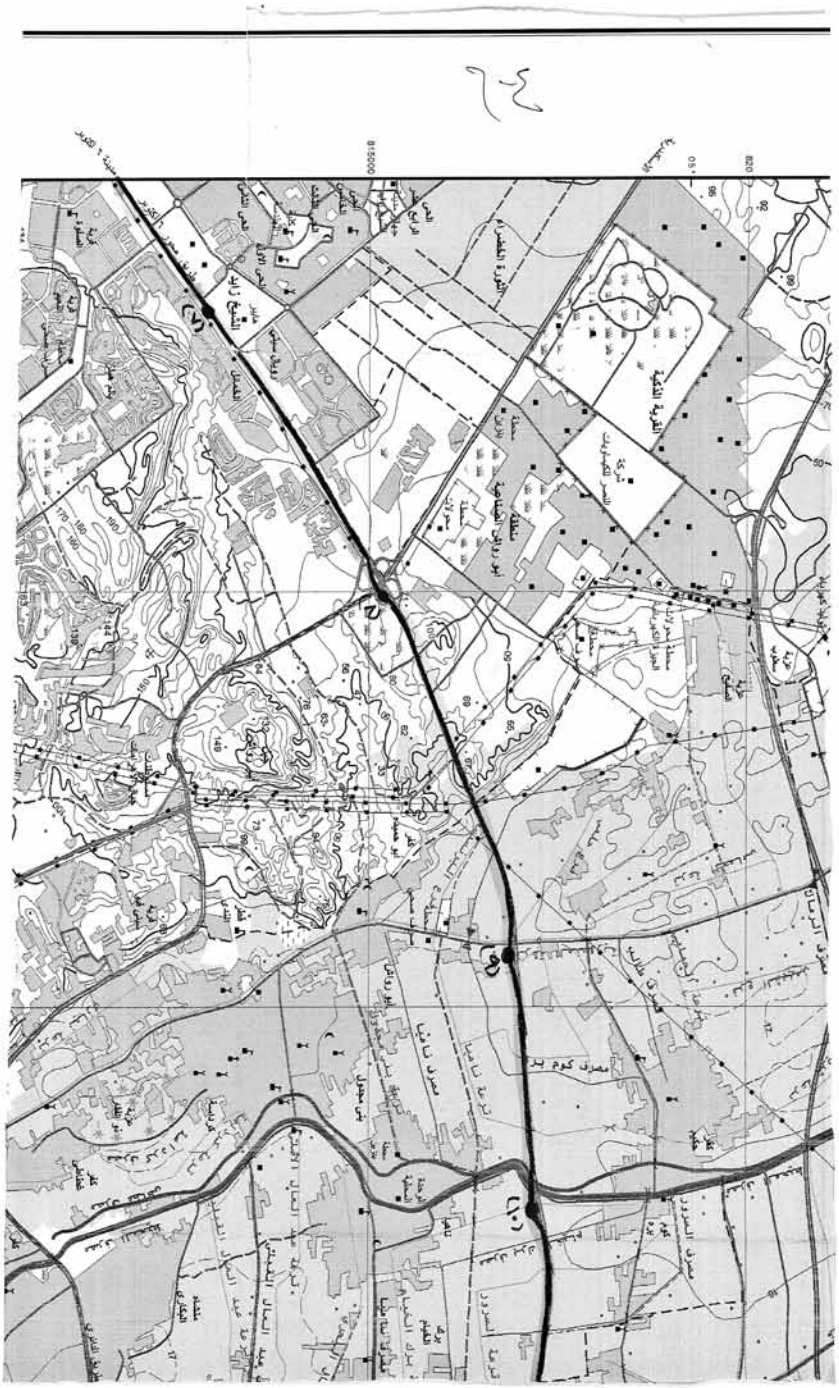

(٨) محطة مصر-اسكندرية الصحراوى (٩) محطة المنصورية (١٠) محطة المريوطية

(١١) محطة بشتيل (١٢) محطة وادى النيل

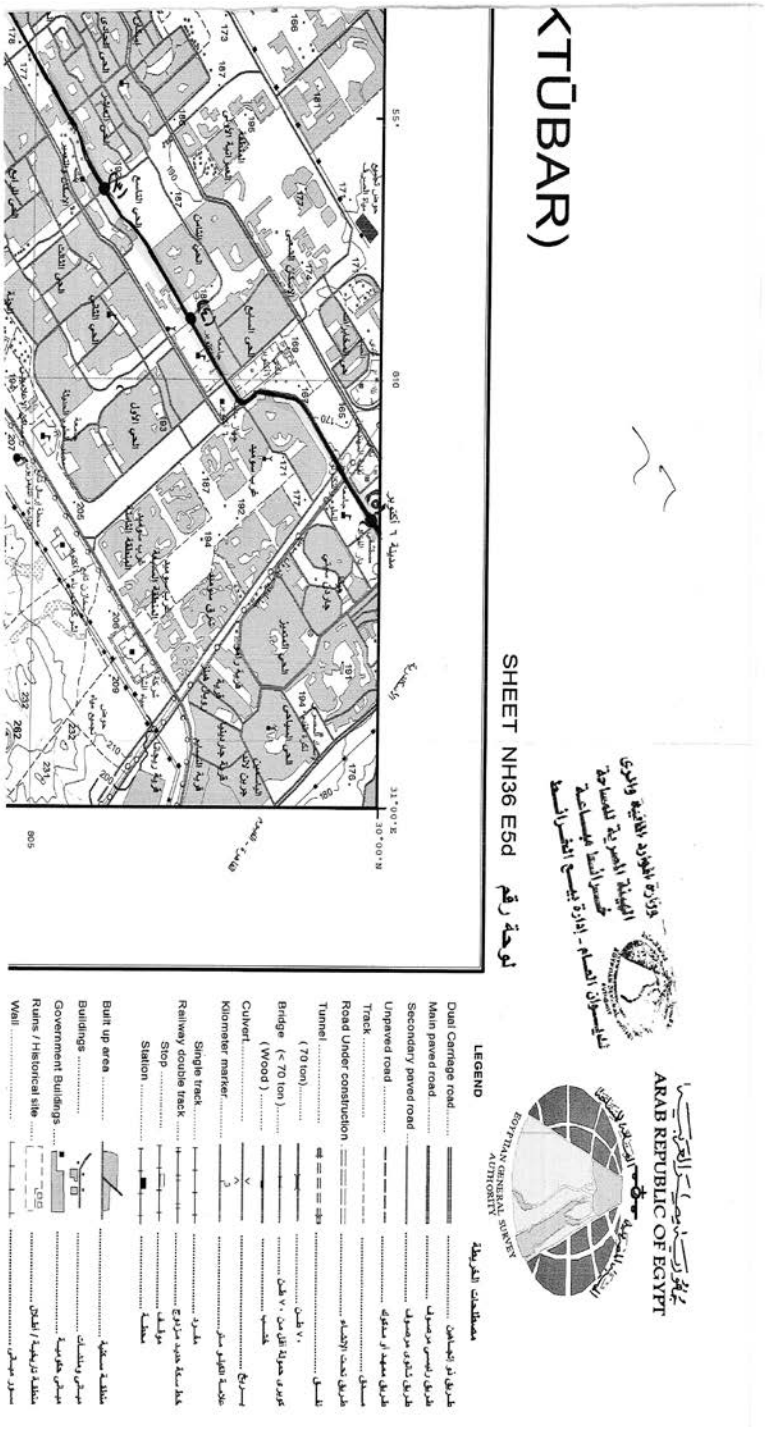
KTŪBAR)
SHEET NH36 E5d
لوحة رقم
ARAB REPUBLIC OF EGYPT
EGYPTIAN GENERAL SURVEY AUTHORITY
LEGEND
Dual Carriage road
Main paved road
Secondary paved road
Unpaved road
Track
Road Under construction
Tunnel
Bridge
Culvert
Kilometer marker
Single track
Railway double track
Stop
Station
Built up area
Buildings
Government Buildings
Ruins / Historical site
Wall

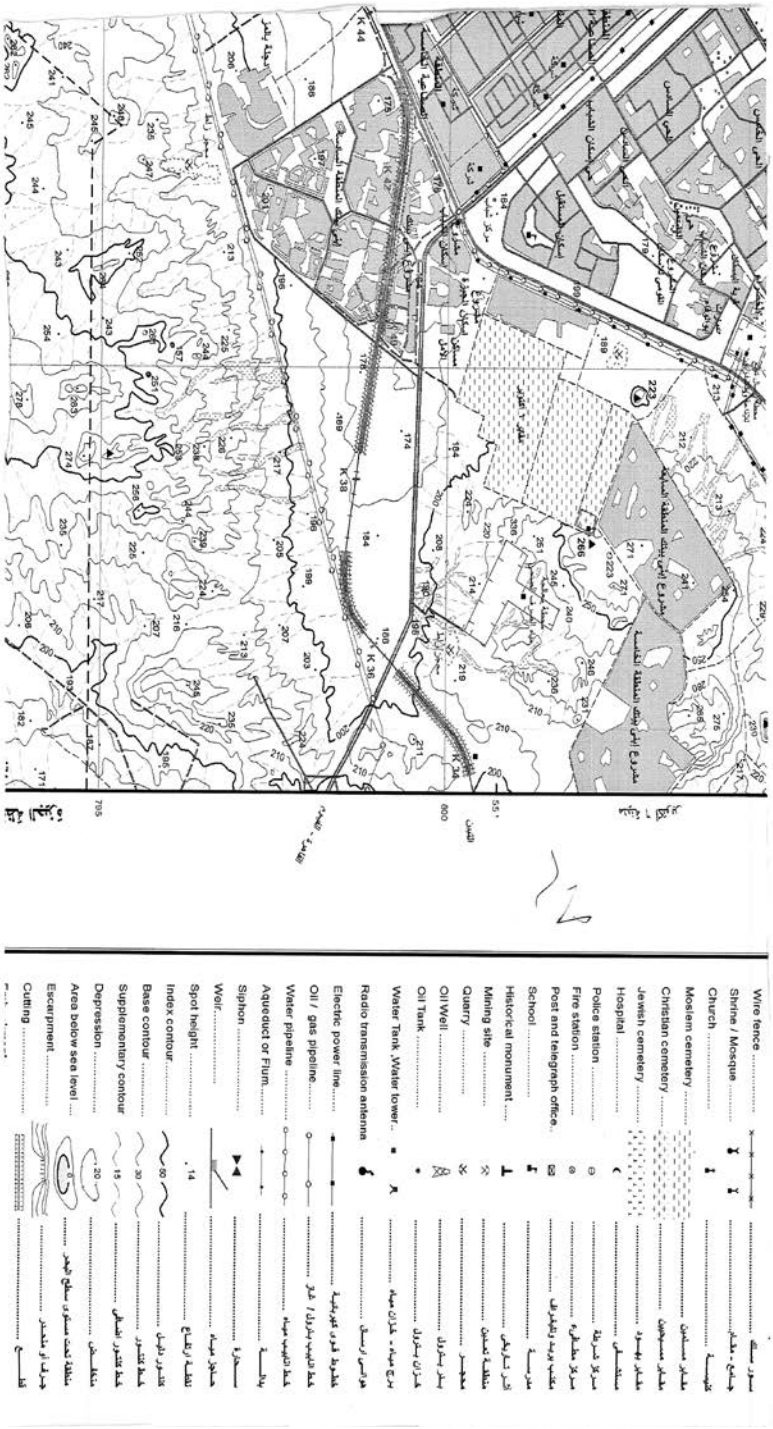
Wire fence
Shrine / Mosque
Church
Moslem cemetery
Christian cemetery
Jewish cemetery
Hospital
Police station
Fire station
Post and telegraph office
School
Historical monument
Mining site
Quarry
Oil Well
Oil Tank
Water Tank ,Water tower
Radio transmission antenna
Electric power line
Oil / gas pipeline
Water pipeline
Aqueduct or Flum
Siphon
Weir
Spot height
Index contour
Base contour
Supplementary contour
Depression
Area below sea level
Escarpment
Cutting

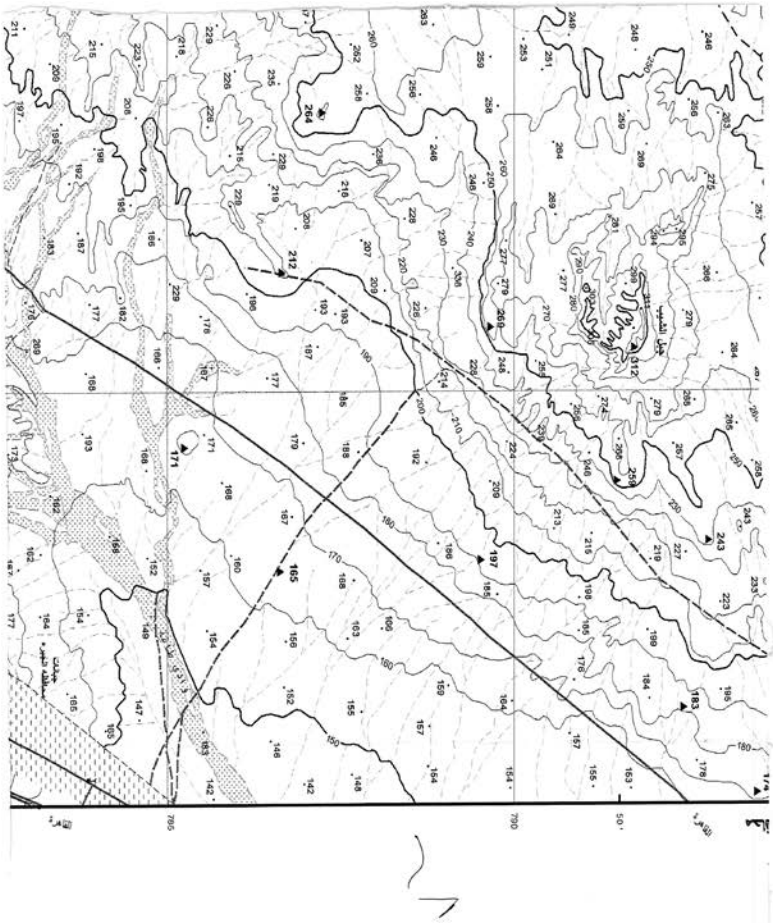

Embankment	ردم أو تكسية .....
Sand	رمال .....
Sand dunes	كثبان رملية .....
Cultivated area	منطقة زراعية .....
Orchards and trees	بساتين وأشجار .....
Land under reclamation	أراضي جاري استصلاحها .....
Palm trees	نخيل - شجر .....
Bush	أعشاب .....
Grass	حشائش .....
Rocks	صخور .....
Coral reef	شعاب مرجانية .....
Lighthouse	فنار .....
Dock or pier	رصيف ميناء أو حاجز أمواج .....
Buoy	عوامة .....
Dolphins	مؤشرات لتهدية مسار السفن .....
Car ferry	معدية سيارات .....
Perennial lake	بحيرة .....
Intermittent lake or pond	بحيرة أو برك موسمية .....
Sabkhah	سبخة .....
Land subject to inundation	أرض تغمرها المياه .....
Marsh	مستنقع .....
Salt flat	ملاحات .....
River or stream	نهر أو مجرى مائي .....
Wide wadi	وادي عريض .....
Narrow wadi	وادي ضيق .....
more than 25 m...	أكثر من ٢٥ متر .....
Canals from 10 to 25 m...	ترع من ١٠ إلى ٢٥ متر .....
from 5 to 10 m.....	من ٥ إلى ١٠ متر .....
more than 25 m...	أكثر من ٢٥ متر .....
Drains from 10 to 25	مصارف من ١٠ إلى ٢٥ متر .....
from 5 to 10 m	من ٥ إلى ١٠ متر .....
Well - dry well	بئر جاف - بئر .....



مقيا

كيلو مترات 5
Kilometers

هذه الخريطة لا يجوز تداولها أو نسخها أو إحداث أي تعديل بها
إلا بموجب تصريح من الهيئة المصرية العامة للمساحة
وجميع حقوق الطبع محفوظة للهيئة بموجب القانون ٨٢ لسنة ٢٠٠٢
رقم الإيداع بدار الكتب ٢٠٠٥/٢٢٧٥٤

نظام ترقيم اللوحات

SHEET NUMBERING DIAGRAM

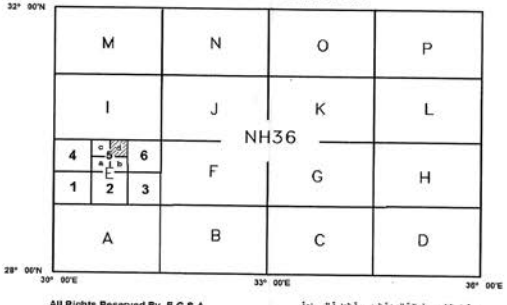

All Rights Reserved By E.G.S.A.
Date Of Printing 20/10/2024

حقوق الطبع محفوظة للهيئة المصرية العامة للمساحة
تاريخ الطباعة ٢٠٢٤/١٠/٢٠

نظام ترقيم اللوحات

١- قسمت الخريطة ١: ١٠٠٠٠٠ إلى ١٦ خريطة ١: ٢٥٠٠٠ ترقم بالحروف الرومانية A-P
ويضاف الحرف إلى رقم الخريطة الطبوغرافية مثل NH36-E

٢- قسمت الخريطة ١: ٢٥٠٠٠ إلى ٦ خرائط ١: ١٠٠٠٠٠ ترقم بالأرقام ١-٦
ويضاف الرقم إلى رقم الخريطة ١: ٢٥٠٠٠ مثل NH36-E5

٣- قسمت الخريطة ١: ١٠٠٠٠٠ إلى ٤ خرائط ١: ٥٠٠٠٠ ترقم بالحروف الرومانية a-d
ويضاف الحرف إلى رقم الخريطة ١: ١٠٠٠٠٠ مثل NH36-E5d

الطبعة الأولى سنة ١٩٩٠ انتجت بمعرفة إدارة المساحة العسكرية

الطبعة الثانية سنة ٢٠١٦ تم تحديثها بمعرفة
الهيئة المصرية العامة للمساحة

Spring		عين مياه
Dam		سد
Barrage		خزان
Lock		هويس - بوابة مياه
Horizontal control point		نقطة ثوابت افقية
Bench mark		نقطة تسوية (روبير)
International boundary		حدود دولية
Governorate boundary		حدود محافظة
Markaz boundary		حدود مركز

لصحة نطق الاسماء المبينة بالحروف اللاتينية يرجع الى قرار هيئة الامم المتحدة سنة ١٩٧٣ الخاص بأسلوب كتابة الاسماء العربية

Users should refer to UN Resolution 1973 Transliteration system for the proper pronunciation of names and labels

SERIES	1:50,000	مسلسل
SHEET	NH36 E5d	لوحة
EDITION	2 E.G.S.A	طبعة

ل ورش

(٣) محطة

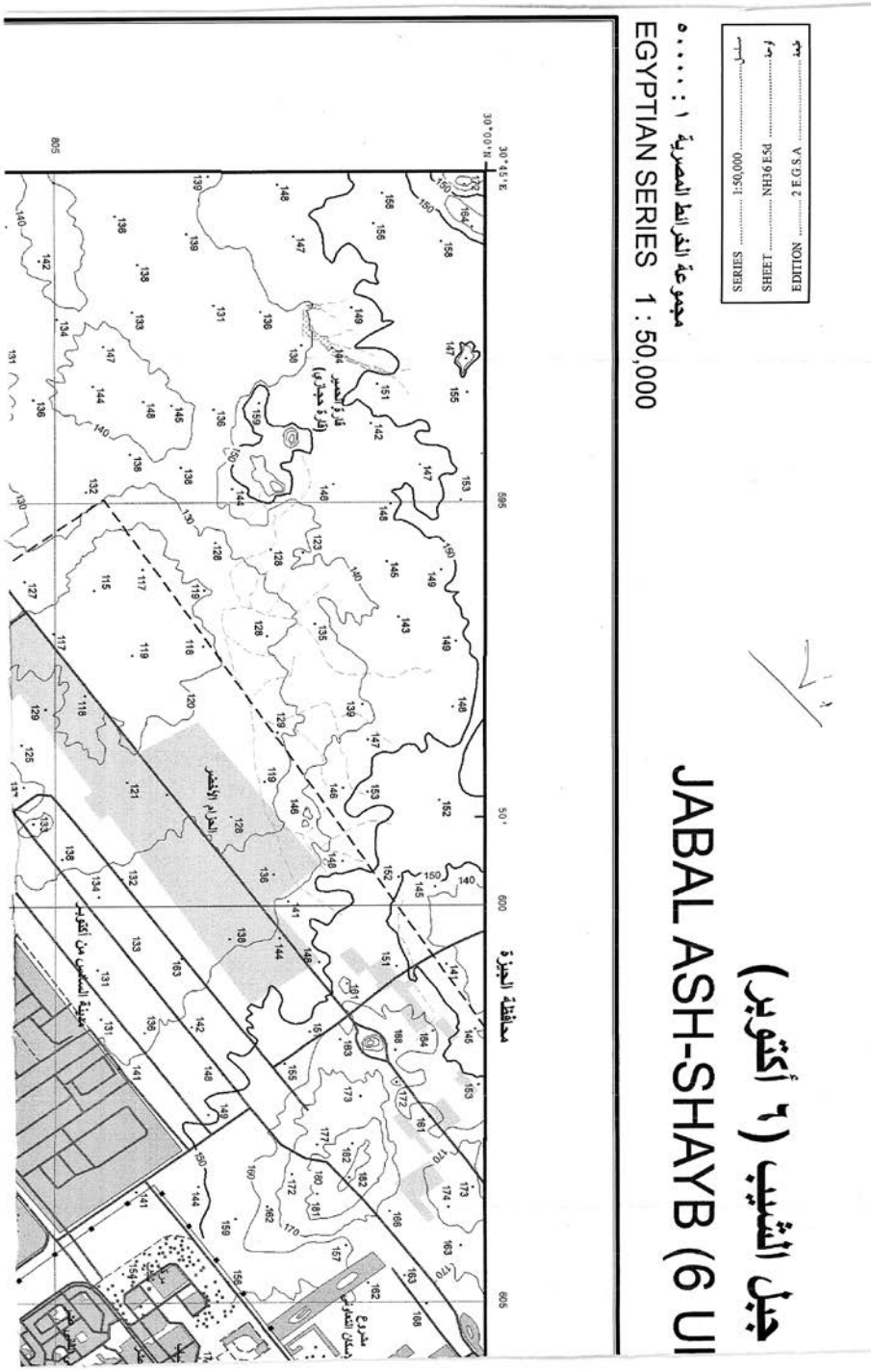
جبل الشيب (٦ أكتوبر)
JABAL ASH-SHAYB (6 UI
مجموعة الخرائط المصرية ١ : ٥٠٠٠٠
EGYPTIAN SERIES 1 : 50,000
SERIES 1:50,000
SHEET NH36 E5d
EDITION 2 E.G.S.A
محافظة الجيزة
الحزام الأخضر
مدينة السادس من أكتوبر
قارة الحمير
(قارة حجازى)
مشروع
إسكان التعاونى

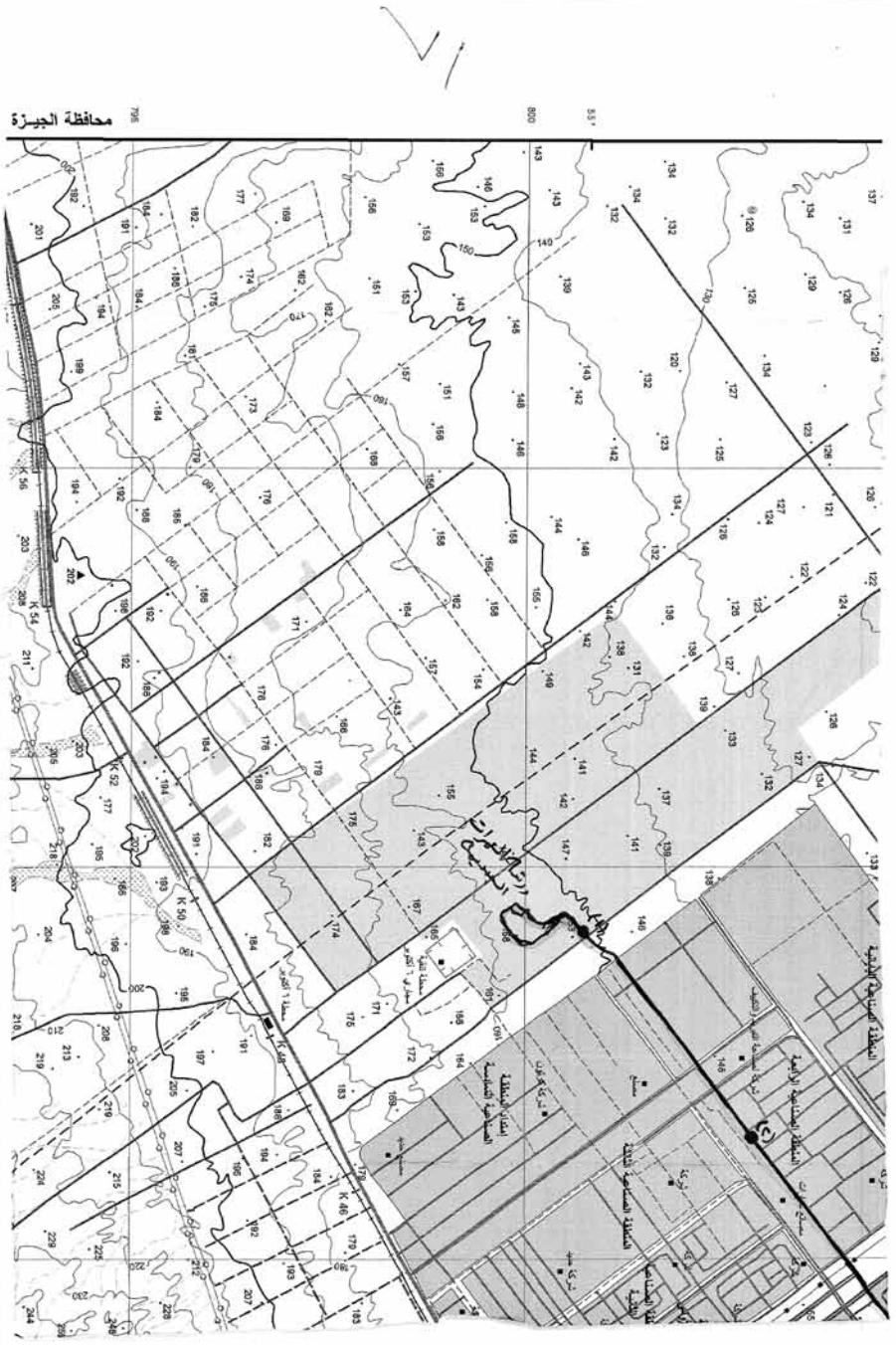
محافظة الجيزة

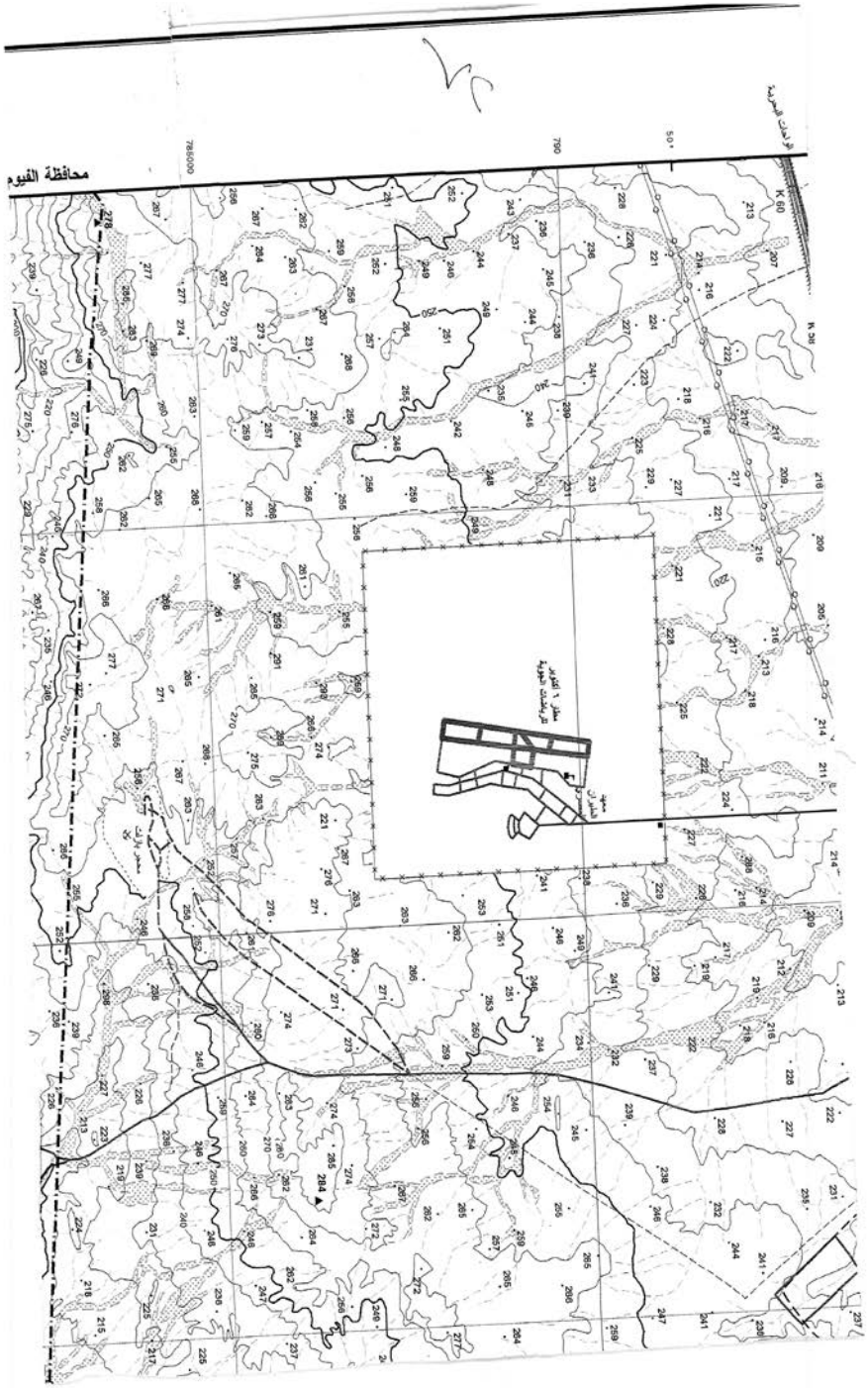
محافظة الفيوم

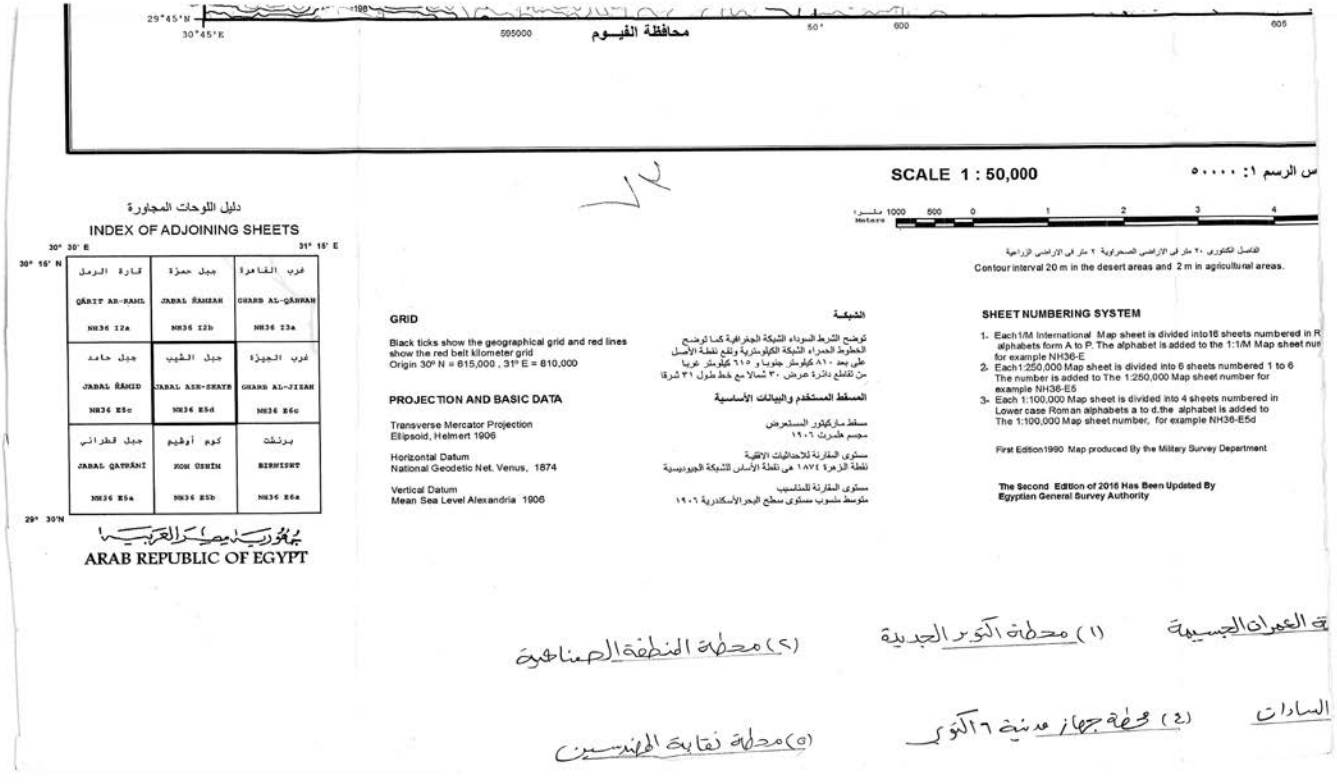
29°45'N
30°45'E
595000
محافظة الفيوم
50'
600
605
SCALE 1 : 50,000
س الرسم ١: ٥٠٠٠٠
متر
Meters
1000 500 0 1 2 3 4
الفاصل الكنتوري ٢٠ متر في الاراضي الصحراوية ٢ متر في الاراضي الزراعية
Contour interval 20 m in the desert areas and 2 m in agricultural areas.
دليل اللوحات المجاورة
INDEX OF ADJOINING SHEETS
30° 30' E
31° 15' E
30° 15' N
29° 30'N
قارة الرمل
QĀRIT AR-RAML
NH36 I2a
جبل حمزة
JABAL ḤAMZAH
NH36 I2b
غرب القاهرة
GHARB AL-QĀHRAH
NH36 I3a
جبل حامد
JABAL ḤĀMID
NH36 E5c
جبل الشيب
JABAL ASH-SHAYB
NH36 E5d
غرب الجيزة
GHARB AL-JIZAH
NH36 E6c
جبل قطراني
JABAL QATRĀNĪ
NH36 E5a
كوم أوشيم
KOM ŪSHĪM
NH36 E5b
برنشت
BIRNISHT
NH36 E6a
جمهورية مصر العربية
ARAB REPUBLIC OF EGYPT
GRID
Black ticks show the geographical grid and red lines show the red belt kilometer grid
Origin 30° N = 615,000 , 31° E = 810,000
الشبكة
توضح الشرط السوداء الشبكة الجغرافية كما توضح الخطوط الحمراء الشبكة الكيلومترية وتقع نقطة الأصل على بعد ٨١٠ كيلومتر جنوبا و ٦١٥ كيلومتر غربا من تقاطع دائرة عرض ٣٠ شمالا مع خط طول ٣١ شرقا
PROJECTION AND BASIC DATA
Transverse Mercator Projection
Ellipsoid, Helmert 1906
Horizontal Datum
National Geodetic Net. Venus, 1874
Vertical Datum
Mean Sea Level Alexandria 1906
المسقط المستخدم والبيانات الأساسية
مسقط ماركيتور المستعرض
مجسم هلمرت ١٩٠٦
مستوى المقارنة للاحداثيات الافقية
نقطة الزهرة ١٨٧٤ هى نقطة الأساس للشبكة الجيوديسية
مستوى المقارنة للمناسيب
متوسط منسوب مستوى سطح البحر الأسكندرية ١٩٠٦
SHEET NUMBERING SYSTEM
1. Each 1/M International Map sheet is divided into16 sheets numbered in R alphabets form A to P. The alphabet is added to the 1:1/M Map sheet nur for example NH36-E
2. Each 1:250,000 Map sheet is divided into 6 sheets numbered 1 to 6 The number is added to The 1:250,000 Map sheet number for example NH36-E5
3. Each 1:100,000 Map sheet is divided into 4 sheets numbered in Lower case Roman alphabets a to d.the alphabet is added to The 1:100,000 Map sheet number, for example NH36-E5d
First Edition1990 Map produced By the Military Survey Department
The Second Edition of 2016 Has Been Updated By Egyptian General Survey Authority
ة العمران الجسيمة
(١) محطة اكتوبر الجديدة
(٢) محطة المنطقة الصناعية
السادات
(٤) محطة جهاز مدينة ٦ اكتوبر
(٥) محطة نقابة المهندسين