قـرار رئيس مجلس الوزراء

رقـم ١٦٦٤ لسنـة ٢٠٢٥

رئيس مجلس الوزراء

بعد الاطلاع على الدستور ؛

وعلــى قانــون نظــام الإدارة المحلية الصــادر بالقانــون رقم ٤٣ لســنة ١٩٧٩ ولائحته التنفيذية ؛

وعلى القانون رقم ١٠ لســنة ١٩٩٠ بشــأن نزع ملكية العقارات للمنفعة العامة ولائحته التنفيذية ؛

وعلى قرار رئيس الجمهورية رقم ٣٠٤ لسنة ٢٠٢٤ بتفويض رئيس مجلس الوزراء فى بعض الاختصاصات ؛

وعلــى قرار رئيــس مجلس الــوزراء رقم ١٦٩٧ لســنة ٢٠٢٢ باعتبار مشــروع تنفيذ عدد (٢٠) طريق لربط المعابر غرب قناة الســويس بنطاق محافظتى الســويس والإســماعيلية من أعمال المنفعة العامة المعدل بالقرارين رقمى ٣٧٠٣ لســنة ٢٠٢٤ و٧٢٧ لسنة ٢٠٢٥ ؛

وبناءً على ما عرضته وزيرة التنمية المحلية ؛

قــرر :

(المـادة الأولى)

يُعتبــر مــن أعمــال المنفعة العامة مشــروع تنفيــذ عدد (٥) طــرق لربط معابر (أبو سلطان - (٢١) قرية أبو عارف - (٢٢) قرية الجوهرى - (٢٤) قرية المشروع - (٢٦) قرية عامر) بنطاق محافظتى الإسماعيلية والسويس .

(المـادة الثـانية)

يُســتولى بطريق التنفيذ المباشر على الأراضى والعقارات اللازمة لتنفيذ المشروع المشــار إليه فى المادة السابقة ، والمبين موقعها ومساحتها وحدودها وأسماء ملاكها الظاهرين بالمذكرة الإيضاحية والخرائط المساحية والكشوف المرفقة .

(المـادة الثـالثة)

يُنشر هذا القرار فى الجريدة الرسمية .

صدر برئاسة مجلس الوزراء فى ١٣ ذى القعدة سنة ١٤٤٦ هـ

(الموافق ١١ مايـــو سنة ٢٠٢٥ م) .

رئيس مجلس الوزراء

دكتور/ مصطفى كمال مدبولى

وزارة التنمية المحلية

مذكرة إيضاحية

لمشروع قرار السيد الدكتور رئيس مجلس الوزراء

رقم ١٦٦٤ لسنة ٢٠٢٥

أتشرف بعرض الآتى :

صدر قرار السيد الدكتور رئيس مجلس الوزراء رقم ١٦٩٧ لسنة ٢٠٢٢ باعتبار مشــروع تنفيذ عدد (٢٠) طريــق لربط المعابر غرب قناة الســويس بنطاق محافظتى السويس والإسماعيلية من أعمال المنفعة العامة .

ورد كتاب محافظة الاســماعيلية رقم (١٧١) المــؤرخ ٢٠٢٥/٣/٢٧ وكتاب محافظة الســويس رقــم (٥/٦٣) المؤرخ ٢٠٢٥/٤/٩ مرفقًــا بهما مذكرة إيضاحية تتضمن طلب المحافظتين تجديد قرار رئيس مجلس الوزراء رقم ١٦٩٧ لســنة ٢٠٢٢ الصادر بتاريخ ٢٠٢٢/٥/١١ باعتبار مشــروع تنفيذ عدد (٢٠) طريق لربط المعابر غرب قناة الســويس بنطاق محافظتى السويس والإسماعيلية من أعمال المنفعة العامة والمملوكة للمواطنين الوارد أسماؤهم بكشف الملاك الظاهرين والاستيلاء عليها بطريق التنفيذ المباشر.

حيــث طلبــت محافظة الإســماعيلية بكتابها المشــار إليه بعاليــه تجديد القرار رقم ١٦٩٧ لســنة ٢٠٢٢ وذلك بالنســبة لعدد (١) معبر وهو أبو سلطان وذلك لعدم انتهاء مكتب الرســم بمديرية المساحة بمحافظة الإسماعيلية من أعمال الحصر والفترة الخاصة بالعرض والنشر وذلك وفقًا للقواعد والمواعيد المنظمة استنادًا لنص المادة (٧) من القانون المشار إليه مما سيترتب على ذلك سقوط القرار لمضى المدة القانونية فى ٢٠٢٥/٥/١٠ وفقًا لنص المادة (١٢) من القانون رقم ١٠ لســنة ١٩٩٠ وتعديلاته بشأن نزع ملكية العقارات للمنفعة العامة وذلك فور صدور قرار المنفعة العامة .

كمــا أفادت مديرية المســاحة بالإســماعيلية أنه تم الانتهاء مــن أعمال الحصر والفتــرة الخاصــة بالعــرض والنشــر بالكشــوف الخاصة لعــدد (١٠) معابــر بنطاق الجيــش الثانى الميدانى وهى «شــمال القنطرة - الحرش - معبر رقم ٢٥٢ج ميد٢ - معبر رقم ٢٥٤ج ميد٢ - أبو شلبى - أبو سميحة - شمال سرابيوم - الفردان - الجبلاوى - جنوب القنطرة).

حيث الثابت من كتاب محافظة الإسماعيلية المشار إليه بعاليه أن تتحمل الجهة المســتفيدة من المشــروع وهى وزارة الدفاع تعويضات نزع الملكية والرســوم المتعلقة بذلــك طبقًا لمذكرة التثمين لعدد ١١ معبــرًا بنطاق الجيش الثانى الميدانى بمحافظة الإسماعيلية بمبلغ ٦١٨,٠٠٠,٠٠٠ جنيه (فقط ستمائة وثمانية عشر مليون جنيه) للمشروع لحين تقدير السعر النهائى للمشروع عن طريق اللجان المختصة بذلك إعمالاً لأحكام المادة السادســة من القانون رقم ١٠ لســنة ١٩٩٠ وتعديلاته بشأن نزع ملكية العقارات للمنفعة العامة وذلك فور صدور قرار المنفعة العامة .

وحيــث طلبــت محافظة الســويس بكتابها المشــار إليــه بعاليه تجديــد القرار رقم ١٦٩٧ لســنة ٢٠٢٢ وذلك بالنســبة لعدد (٤) معابر أرقام (٢١) أبو عارف - (٢٤) المشــروع - (٢٢) الجوهــرى - (٢٦) قريــة عامر وذلك لعــدم انتهاء مكتب الرســم بمديرية المســاحة بمحافظة الإســماعيلية مــن أعمال الحصــر والفترة الخاصة بالعرض والنشــر وذلك وفقًا للقواعد والمواعيد المنظمة اســتنادًا لنص المادة (٧) من القانون المشــار إليه مما ســيترتب على ذلك ســقوط القرار لمضى المدة القانونية فى ٢٠٢٥/٥/١٠ وفقًا لنص المادة (١٢) من القانون رقم ١٠ لســنة ١٩٩٠ وتعديلاته بشأن نزع ملكية العقارات للمنفعة العامة وذلك فور صدور قرار المنفعة العامة .

كمــا أفادت مديرية المســاحة بالإســماعيلية أنه تم الانتهاء مــن أعمال الحصر والفترة الخاصة بالعرض والنشــر بالكشــوف الخاصة لعــدد (٥) معابر بنطاق الجيش الثالث الميدانى أرقام «(٢٧) أبوترك - (٤١) السنوسى - (٢٠) السويس - (٤٣) المشتل - (٤٨) جمال نسيم» .

حيث الثابت من كتاب محافظة السويس رقم (٥/٦٣) المؤرخ ٢٠٢٥/٤/٩ أن تتحمل الجهة المستفيدة من المشروع وهى وزارة الدفاع تعويضات نزع الملكية والرسوم المتعلقــة بذلك طبقًا لمذكــرة التثمين لعدد ٩ معابر بنطــاق الجيش الثالث الميدانى بمحافظة الســويس بمبلغ ١٨٠٩٠٠٠٠٠ جنيه (فقط مائة وثمانون مليونًا وتســعمائة ألف جنيه) للمشــروع لحين تقدير السعر النهائى للمشروع عن طريق اللجان المختصة بذلك إعمالًا لأحكام المادة السادسة من القانون رقم ١٠ لسنة ١٩٩٠ وتعديلاته بشأن نزع ملكية العقارات للمنفعة العامة وذلك فور صدور قرار المنفعة العامة .

حيــث نصــت المادة (١٢) من القانون رقم ١٠ لســنة ١٩٩٠ بشــأن نزع ملكية العقــارات للمنفعة العامــة أنه إذا لم تودع النماذج أو القرار الــوزارى طبقًا للإجراءات المنصوص عليها فى المادة (١١) من هذا القانون خلال سنتين من تاريخ قرار المنفعة العامة فى الجريدة الرسمية عد القرار كأن لم يكن بالنسبة للعقارات التى لم تودع النماذج أو القرار الخاص بها.

كمــا أنه تــم تعديل نص المادة (١٢) ســالفة البيان بموجب نــص المادة (١٢) بالقانــون رقــم ١٨٧ لســنة ٢٠٢٠ بأنه إذا لم تــودع النماذج أو القرار الــوزارى طبقًا للإجــراءات المنصوص عليها فى المادة الســابقة خلال ثلاث ســنوات مــن تاريخ قرار المنفعة العامة فى الجريدة الرســمية عد القرار كأن لم يكن بالنســبة للعقارات التى لم تودع النماذج أو القرار الخاص بها.

لــذا فإن الأمر يتطلب اســتصدار قــرار جديد بتجديد قرار رئيــس مجلس الوزراء رقم ١٦٩٧ لسنة ٢٠٢٢ فيما يخص عدد (٥) طرق لربط المعابر لم يتم الانتهاء من تنفيذها بنطاق محافظتى الإسماعيلية والسويس وهى (أبو سلطان - (٢١) أبو عارف - (٢٤) المشروع - (٢٢) الجوهرى - (٢٦) قرية عامر).

حيث الثابت أنه أرفق بالأوراق المرفقة بكتابى محافظة الإسـماعيلية والسـويس كشوف تتضمن أسماء الملاك الظاهرين والرسومات التخطيطية للمشروع المطلوب نزع ملكيته لإضفاء صفة النفع العام عليه، والاستيلاء عليه بطريق التنفيذ المباشر.

ولما كان تنفيذ مشروع عدد (٥) طرق لربط المعابر بنطاق محافظتى الإسماعيلية والسويس من أعمال المنفعة العامة - الأمر الذى يتطلب تقرير صفة المنفعة العامة له والاستيلاء بطريق التنفيذ المباشر على الأراضى اللازمة لتنفيذه.

لذلك وإعمالًا لأحكام القانون رقم ٤٣ لسـنة ١٩٧٩ بشـأن نظام الإدارة المحلية والقوانين المعدلة له ولائحته التنفيذية والقانون رقم ١٠ لسنة ١٩٩٠ وتعديلاته بشأن نزع ملكية العقارات للمنفعة العامة ولائحته التنفيذية .

فقد أعد مشروع القرار المرفق .

برجاء - فى حالة الموافقة - التوجيه بإصداره .

وزير التنمية المحلية

أ.د/ منال عوض

كشف ملاك ظاهرين لمعبر رقم (٢١) قرية ابوعارف

م	الاسم	المسطح			القطعه	الحوض
١	فرج احمد سليم	١٢	١٢	-	١٣٦	حوض الشلوفه الغربي نمره (٣)
٢	غريب محمد علي واخوانه	١٨	٩	٢	٢٤٦ ٢٤٧ ٢٤٨	حوض غربي الترعه نمره ٤
٣	حسين حسانين عوض	١٣	١٠	-	٢٤٩	حوض شرقي الترعه نمره (١١) قسم اول فصل ثان
٤	ابراهيم حسن عبدالصمد	١٤	-	-	٥٧٣	حوض شرقي الترعه نمره (١١) قسم اول فصل ثان
٥	مصطفى جوده محمد سليمان	١٧	-	-	٥٧٣	حوض شرقي الترعه نمره (١١) قسم اول فصل ثان
٦	محمد الداؤدي	١٧	-	-	٥٧٣	حوض شرقي الترعه نمره (١١) قسم اول فصل ثان
٧	محمد عبدالستار	١٧	-	-	٥٧٣	حوض شرقي الترعه نمره (١١)قسم اول فصل ثان
٨	الشيخ / عبدالله الحسين	١٤	-	-	٥٧٣	حوض شرقي الترعه نمره (١١) قسم اول فصل ثان
٩	محمد خليفه ابراهيم	١٢	-	١	٧١٥ ٧١٧	حوض شرقي الترعه نمره (١١) قسم اول فصل ثان
١٠	نجلاء مصطفى محمد	٦	١	-	٧٢٢	حوض شرقي الترعه نمره (١١) قسم اول فصل ثان
١١	مصطفى علي محمد ابوبكر	٦	١	-	٧٢٢	حوض شرقي الترعه نمره (١١) قسم اول فصل ثان
١٢	محمد عيد زيدان مبروك	٦	١	-	٧٢٢	حوض شرقي الترعه نمره (١١) قسم اول فصل ثان
١٣	نجاح احمد محمود	٦	١	-	٧٢٢	حوض شرقي الترعه نمره (١١) قسم اول فصل ثان
١٤	و/ احمد اسماعيل عبدالرحمن	١٧	٢	-	٧١٣	حوض شرقي الترعه نمره (١١) قسم اول فصل ثان
١٥	اسامه عبدالودود خضري غنيم	٢٠	٤	-	٧٢٣	حوض شرقي الترعه نمره (١١) قسم اول فصل ثان
١٦	ماجدة عبداللطيف حسن	١٠	٢٣	-	٧٣٩	حوض شرقي الترعه نمره (١١) قسم اول فصل ثان
١٧	و/ فرج محمد عليوه	٨	٨	-	٧٢٦	حوض شرقي الترعه نمره (١١) قسم اول فصل ثان
١٨	و/ محمد فرج محمد عليوه	٩	٨	-	٧٢٦	حوض شرقي الترعه نمره (١١) قسم اول فصل ثان

رئيس التكتب

وكيل القسم /

معتمد
مهندس/ ايمان طلي احمد حموري
مدير مديرية المساحه بالاسماعيلية

رئاسة مجلس الوزراء
الأمانة العامة

كشف ملاك ظاهرين معبر (٢٤)

م.	الاسم	المسطح			القطعه	الحوض
١	عودة سلمى سويلم محمد عبدالعال فاطمه عوده سلمى سويلم محمد محمود يوسف	- - - ٢٣	٧ ٧ ٧ ٦	- - - -	١٨٦	حوض غرب الترعه
٢	فتحى محمد جبريل	٧	٩	-	١٨٧	حوض غرب الترعه
٣	محمد علي عشماوي احمد	٤	١	-	٥٩	حوض الترعه قسم اول فصل ثان
٤	و/ سليمان سلمى سويلم	١٢	١	-	٢٦٧	حوض الترعه قسم اول فصل ثان
٥	حسين عودة	٥	١	-	٢٨١ ٢٨٢	حوض الترعه قسم اول فصل ثان
٦	محمد السيد بطيخه	١	-	-	٢٨٩	حوض الترعه قسم اول فصل ثان
٧	ابراهيم محمد محمود بشير	١	-	-	٢٩٠	حوض الترعه قسم اول فصل ثان
٨	علي محمود عبدالرحمن فرج الله	٣	-	-	٢٩١	حوض الترعه قسم اول فصل ثان
٩	حميده حراجى محمد يوسف	٢	-	-	٢٩٢	حوض الترعه قسم اول فصل ثان
١٠	جاد حسن	٦	-	-	٢٩٧	حوض الترعه قسم اول فصل ثان
١١	محمد ، احمد، عبده السيد فؤاد احمد بيومي	٣	-	-	٣٠٠	حوض الترعه قسم اول فصل ثان
١٢	مسعد عبدالله نسيم السيد	٢٠	٢	-	٣٠٢	حوض الترعه قسم اول فصل ثان
١٣	و/ سليمان سلمى مسلم	٢	١١	-	٢٦٨	حوض الترعه قسم اول فصل ثان
١٤	عبدالعزيز يحي	٤	٢	-	٢٧٨	حوض الترعه قسم اول فصل ثان
١٥	محمد سمير الملاح	١	١٥	-	٣٣٤	حوض الترعه قسم اول فصل ثان
١٦	عبد الواحد حسن محمد	١٥	١١	-	٢٤٢	حوض خارج الزمام ١٥
١٧	امام حسن محمد عبدالله	١٠	٨	-	٢٤٣	حوض خارج الزمام ١٥
١٨	علاء محمد	٤	٧	-	٢٤٤	حوض خارج الزمام ١٥
١٩	خالد حجازي علي	٥	٤	-	٢٤٦	حوض خارج الزمام ١٥
٢٠	ميلاء زغلول فهيم شحاته	-	٤	-	٢٤٧	حوض خارج الزمام ١٥

يعتمد،،
مهندس
ايمان علي احمد حموري
مدير مديرية المساحه بالاسماعيلية

رئيس القسم

رئيس المكتب

رئاسة مجلس الوزراء
الأمانة العامة

٢١	روماني زغلول فهيم شحاته	١٣	٦	-	٢٤٨	حوض خارج الزمام ١٥
٢٢	حسين عيد محمد سالم مجدي شحاته محمود عنيد	٤ ٥ ٤	٢ ٢ ٢	- - -	٢٥١	حوض خارج الزمام ١٥
٢٣	منصور عرنوس	٢٠	٦	-	٢٥٣	حوض خارج الزمام ١٥
٢٤	مدرسه منشيه الرجوله	١٤	٧	-	٢٤٠	حوض خارج الزمام ١٥
٢٥	عبدالعظيم وافي	١٢	١	-	٢٣٦	حوض خارج الزمام ١٥
٢٦	محمد عبدالمجيد	١٥	١	-	٢٣٥	حوض خارج الزمام ١٥
٢٧	سعيد عبدالعزيز	٤	٣	-	٢٣٠	حوض خارج الزمام ١٥
٢٨	محمد عبدالنبي	١٦	٢	-	٢٢٩	حوض خارج الزمام ١٥
٢٩	شحته السهولي	١٩	٥	-	٢٥٦	حوض خارج الزمام ١٥
٣٠	حسن محمد عرفه	٢٣	٢	-	٢٥٧	حوض خارج الزمام ١٥
٣١	عبدالناصر عبدالنبي فارس حمد	٣	٣	-	٢٥٨	حوض خارج الزمام ١٥
٣٢	حسن محمد عرفه	٢	٦	-	٢٥٩	حوض خارج الزمام ١٥
٣٣	عبدالله مصطفى عبدالرحمن احمد محمد حسن	١٢ -	٢ ٢	- -	٢٦٣	حوض خارج الزمام ١٥
٣٤	عبدالعظيم وافى ماجده جوده	٣ -	٧ ١	- -	٢٢٥	حوض خارج الزمام ١٥
٣٥	ماجده جوده عبدالهادي	١٤	-	-	٢٢٤	حوض خارج الزمام ١٥
٣٦	املاك اميرية	١٩	١	-	٢٧٢	حوض شرق الترعه قسم اول فصل ثان
٣٧	املاك اميرية	٦	٣	-	٢٣٤	حوض خارج الزمام ١٥
٣٨	املاك اميرية	٢٢	٣	-	٢٣٣	حوض خارج الزمام ١٥
٣٩	املاك اميرية	٧	٢	-	٢٢٨	حوض خارج الزمام ١٥
٤٠	املاك اميرية	١٥	١	-	٢٢٣	حوض خارج الزمام ١٥
٤١	املاك اميرية	٢٣	١	-	٢٢٧	حوض خارج الزمام ١٥
٤٢	املاك اميريه	١٢	٢	-	٢٢٦	حوض خارج الزمام ١٥
٤٣	هيئه قناه السويس	١	٢٢	١	٤	البحيره المره الصغري نمره ١مكرر
٤٤	منافع عامه ترعه السويس	٢٠	٩	-	١٣٢٦	حوض شرق الترعه نمره ١١ قسم اول قسم ثان
٤٥	منافع عامه ترعه السويس	٤	٢	-	١٣٢٨	
٤٦	منافع عامه ترعه السويس	٣	-	-	١٣٣٣	
٤٧	منافع عامه ترعه السويس	٤	٥	٦	١٣٦١	
٤٨	منافع عامه ترعه السويس	٢	٤	-	١٣٦٦	
٤٩	منافع عامه ترعه السويس	١٨	-	-	١٣٦٩	
٥٠	منافع عامه ترعه السويس	١	-	-	١٣٧٢	

وكيل المكتب / رئيس القسم

رئاسة مجلس الوزراء - الأمانة العامة

يعتمد،،
مهندس / ايمان علي احمد حموري
مدير مديرية المساحة بالاسماعيلية
٢٠٢٥/٢/٨

٥١	منافع عامه ترعه السويس	٢٢	٢	-	١٣٧٦	
٥٢	منافع عامه ترعه السويس	١٤	١	-	١٣٨١	
٥٣	منافع عامه ترعه السويس	٣	١	-	١٢٢١	
٥٤	منافع عامه ترعه السويس	١٦	١	-	١٢٥٩	
٥٥	منافع عامه ترعه السويس	٣	٧	-	١٢٦١	
٥٦	منافع عامه ترعه السويس	٤	-	-	١٢٦٤	
٥٧	منافع عامه ترعه السويس	١٧	١	-	٢٦٤	

رئاسة مجلس الوزراء
الأمانة العامة

رئيس المكتب

رئيس القطاع

يعتمد،،
مهندس/ أ.م ايمان علي احمد حموري
مدير مدرية المساحة بالاسماعيلية
٢٠/٤/٢٠٢٥

١٧-٧
١٢٦٤

كشف ملاك ظاهرين معبر ٢٦ ج ٣

م	الاسم	المسطح			القطعه	الحوض
١	ابراهيم عوض الله سالم و/ خليل عوض الله سالم	- ٢٣	٣	١	١٧٨	حوض غرب الترعه
٢	حسن ابوالفتوح	١٤	٧	-	١٧٥	حوض غرب الترعه
٣	محمد فرج سالم	٣	٧	-	١٧٤	حوض غرب الترعه
٤	سيد سليم سلامه فرج سويلم سلامه	٣	١١	-	١٧٣	حوض غرب الترعه
٥	عيد محمد خليل	٢١ ٥	٣	-	١٦٦	حوض غرب الترعه
٦	امين دياب حامد	١٧	-	-	١٦٠	حوض غرب الترعه
٧	محمود احمد محمود جاد	٩	١	-	١٦	حوض غرب الترعه
٨	سعيد محمد حامد	٢٠	٢	-	١٥	حوض غرب الترعه
٩	محمود محمد حماد	١٢	١	-	١٤	حوض غرب الترعه
١٠	املاك اميرية	١٠	٥	-	١٣٦	حوض الشلوف الغربي نمره ٣
١١	املاك اميرية	٢٢	-	١	١٣٦	حوض الشلوف الغربي نمره ٣
١٢	مركز شباب قريه عامر	٢٢	٩	-	١٣٣	حوض الشلوف الغربي نمره ٣
١٣	منافع سكه حديد	٦	٧	-	٨٨٢	حوض حوض غرب الترعه
١٤	منافع	٢٣	١	-	١٥٩	
١٥	منافع	٥	١٧	-	١٣٨٤	حوض شرق الترعه قسم اول فصل ثان
١٦	منافع	٢	٢	-	١٣٨٧	حوض شرق الترعه قسم اول فصل ثان
١٧	منافع	٣	-	-	١٣٩٦	حوض شرق الترعه قسم اول فصل ثان
١٨	ارض هينه قناه السويس	٢٠	١٥	٧	٥٩	البحيره المره الصغرى

رئاسة مجلس الوزراء - الأمانة العامة

رئيس القسم

رئيس المكتب

١٧-٨
١٦٦٤

١٩	سعد فرج محمد عليوه	٨	٨	-	٧٢٦	حوض شرقي الترعه نمره (١١) قسم اول فصل ثان
٢٠	ناصر سعد خليل عثمان	١٠	٢٣	-	٧٣٩	حوض شرقي الترعه نمره (١١) قسم اول فصل ثان
٢١	عباس محمد عليوه	٦	١	-	٧٣٨	حوض شرقي الترعه نمره (١١) قسم اول فصل ثان
٢٢	و/ سيد محمد عليوه	٦	١	-	٧٣٨	حوض شرقي الترعه نمره ١١ قسم اول فصل ثان
٢٣	و/ كامل محمد عليوه	٦	١	-	٧٣٨	حوض شرقي الترعه نمره ١١ قسم اول فصل ثان
٢٤	فوزية سنوسي محمد	٦	١	-	٧٣٨	حوض شرقي الترعه نمره ١١ قسم اول فصل ثان
٢٥	هاله عثمان خليل	٩	٥	-	٧٣٩ ٧٤٦ ٧٤٨	حوض شرقي الترعه نمره ١١ قسم اول فصل ثان
٢٦	و/ عثمان خليل عثمان	١٠	١٣	-	٧٣٩	حوض شرقي الترعه نمره ١١ قسم اول فصل ثان
٢٧	دنيا السيد محمد احمد	٦	١	-	٧٣٨	حوض شرقي الترعه نمره ١١ قسم اول فصل ثان
٢٨	محمد محمود حمد البنداري	٦	١	-	٧٣٨	حوض شرقي الترعه نمره ١١ قسم اول فصل ثان
٢٩	محمد ، كامل ، صبحى ، سعد فرج محمد عليوه	٤	١٢		٧٤٠ ٧٤٢ ٧٤٤ ٧٤٧	حوض شرقي الترعه نمره ١١ قسم اول فصل ثان
٣٠	و/ قمر ابو كريم	-	٦	-	٧٤٣	حوض شرقي الترعه نمره ١١ قسم اول فصل ثان
٣١	و/ رجب حسين	١٣	٣	-	٧٤٥	حوض شرقي الترعه نمره ١١ قسم اول فصل ثان
٣٢	عبدالحميد محمود عوض	٦	١٢ ٥	-	٧٤٧ ٧٤٩	حوض شرقي الترعه نمره ١١ قسم اول فصل ثان
٣٣	ابراهيم عبدالرحيم عبادي	-	٥	-	٧٤٩	حوض شرقي الترعه نمره ١١ قسم اول فصل ثان
٣٤	ابراهيم عوضالله حسن	١٢	٤	-	٧٥٠	حوض شرقي الترعه نمره ١١ قسم اول فصل ثان
٣٥	العميد / احمد فاروق	٤	١٤	-	٣٧٨	حوض خارج الزمام نمره ١٥
٣٦	حافظ حافظ امين الهوان	١٨	٢	-	٤٠٥	حوض خارج الزمام نمره ١٥
٣٧	رفاعى حسن	٢	٩	-	٣٧٧	حوض خارج الزمام نمره ١٥
٣٨	عبدالباسط محمود	١٢	١٧	-	٤٠٨	حوض خارج الزمام نمره ١٥
٣٩	محمود السيد	٨	٩	-	٤٠٩	حوض خارج الزمام نمره ١٥

رئيس القسم

رئيس المكتب

رئاسة مجلس الوزراء
الأمانة العامة

١٧-٩
١٦٦٤

٤٠	املاك اميرية	١٣	٩	١	٦١٨	حوض خارج الزمام نمره ١٥
		١٣	٢	-	٩١٩	
		١٨	٩	-	٣٧٢	
		١٣	-	-	٣٨١	
		٤	١٠	-	٣٨٠	
		٧	١٥	-	٣٧٩	
		٤	١٤	-	٣٧٨	
		١١	١١	-	٤١٠	
٤١	ارض ملك الهيئه	١٣	١٠	-	٤	حوض البحيرة المره الصغرى نمره ١ مكرر

رئاسة مجلس الوزراء - الأمانة العامة

رئيس المكتب

رئيس القسم

مدير مديرية المساحة بالإسماعيلية

١٦٦٤

كشف ملاك ظاهرين لمعبر رقم (٢٢) قرية الجوهري (٨)

م	الاسم	المسطح			القطعه	الحوض
١	عادل محمد خليفه	٨	١١	-	١٣٦	حوض الشلوفه الغربي نمره ٣
٢	احمد غريب الشحات واخوته محمد ، عمير ، مصطفى ، غريب، واخوته البنات	٨	٣	٢	٢١٦ ٢١٤	حوض الشلوفه الغربي نمره ٣
٣	و/ شحته احمد الشحات، محمد احمد الشحات				٢١٦ ٢١٤	حوض الشلوفه الغربي نمره ٣
٤	غريب الشحات احمد				٢١٤	حوض الشلوفه الغربي نمره ٣
٥	و/ السيد الشحات احمد الجوهري				٢١٤	حوض الشلوفه الغربي نمره ٣
٦	و/ عبدالفتاح علي سلامه	١٣	٢	١	٥٣٤ ٥٣٦ ٥٢٣ ٥٣٠ ٥٢٥ ٥٢٢	حوض شرقى الترعه نمره ١١ قسم اول فصل ثان
٧	نصر الدين محمد مصطفى	١٢	٤	-	٥٣٧	حوض شرقى الترعه نمره ١١ قسم اول فصل ثان
٨	و/ علي محمد مصطفى	١٣ ٢١	١٥ -	- -	٥٢٤ ٤٩٣	حوض شرقى الترعه نمره ١١ قسم اول فصل ثان
٩	و/ اسماعيل محمد مصطفى	٢٢	١٧	-	٥٢٣	حوض شرقى الترعه نمره ١١ قسم اول فصل ثان
١٠	و/ عواد طه حسانين	٢١ ٢ ٢٠ ٢٠ ٥ ٢١ ٥	١٠ ١٩ ٢٣ ٧ ٩ ٢ -	- - - - - - -	٤٩٢ ٤٩١ ٤٩٠ ٤٨٩ ٤٨٨ ٤٨٧ ٤٨٥	حوض شرقى الترعه نمره ١١ قسم اول فصل ثان
١١	عوض الله حامد ابوالعيون	-	١٢	-	٤٨٦	حوض شرقى الترعه نمره ١١ قسم اول فصل ثان
١٢	مجدى محمد علي	١٥	١٣	-	٣٠٧	حوض خارج الزمام نمره ١٥
١٣	محمد علي بحر	١١	٩	-	٣٠٦	حوض خارج الزمام نمره ١٥
١٤	سيد عبدالخالق عمر	-	٩	-	٣٠٥	حوض خارج الزمام نمره ١٥
١٥	سعيد عبدالعزيز محمد سالم	-	٩	-	٣٠٥	حوض خارج الزمام نمره ١٥
١٦	حسن عنان	٢٣	٨	-	٣٠٥	حوض خارج الزمام نمره ١٥

رئيس المكتب

رئيس القسم

يعتمد
مهندس / الأمانة العامة
ايمان علي احمد حموري
مدير مديرية المساحه بالإسماعيلية
٢٠١٤١٨

رئاسة مجلس الوزراء
الأمانة العامة

١٧-١١
١٦٦٤

١٧	حسن امين	٥	١٤	-	٣٠٤	حوض خارج الزمام نمرة ١٥
١٨	فتحى صالح	٢	٩	-	٣٠٣	حوض خارج الزمام نمره ١٥
١٩	احمد سعيد عبداللطيف	٢ ٩	٨ ١١	- -	٣٠٢ ٣٠١	حوض خارج الزمام نمره ١٥
٢٠	خليل السيد كريم	١٩	-	-	٣٠٠	حوض خارج الزمام نمره ١٥
٢١	احمد محمد عبدالفتاح	٢٣	٣	١	٢٩٩	حوض خارج الزمام نمره ١٥
٢٢	ارض فضاء ملك قناه السويس	٦	١٩	-	٤	حوض البحيره المره الصغرى نمره ١١ مكرر
٢٣	المنافع العامه سكه حديد	٤	٧	-	٨٦٢	حوض غربي يالترعه نمره ٤
٢٤	منافع مصرف عمومي	١٨	٣	-	٨٦٨	
٢٥	ترعه السويس منافع	١٨	٩	-	١٢٦٢	حوض شرق الترعه قسم اول فصل اول
٢٦	جناين ٩ منافع	٢٠	٢	-	١٢٧١	حوض شرق الترعه قسم اول فصل اول
٢٧	طريق منافع	٣	-	-	١٢٧٨	حوض شرق الترعه قسم اول فصل اول
٢٨	طريق اسفلت منافع	٢	٢	-	١٢٩٤	حوض شرق الترعه قسم اول فصل اول
٢٩	مصرف عمومي منافع	١٩	٩	-	١١٨٩	حوض شرق الترعه قسم اول فصل اول
٣٠	طريق اسفلت منافع	٥	-	-	١١٩٦	حوض شرق الترعه قسم اول فصل اول
٣١	طريق اسفلت	٤	-	-	١١٩٨	حوض شرق الترعه قسم اول فصل اول
٣٢	طريق اسفلت	٢	-	-	١٢٠٠	حوض شرق الترعه قسم اول فصل اول

رئاسة مجلس الوزراء
الأمانة العامة

رئيس القسم

رئيس المكتب

١٧-١٢
١٢٦٤

كشف حصر ملاك ظاهرين من واقع الطبيعه لمعبر ابوسلطان ج ٢ ميد بناحية المنايف ، سرابيوم

م	الاسم	المسطح			القطعه	الحوض
١	شركه مقاولات حسن علام	٥	١٤	-	١١٤ ٣٦٣	حوض المنايف المستجد القبلي قسم سادس عشر
٢	شركه الاسماعيلية الجديدة للتطوير والتنمية العمرانية	٤	١٦	٤	١١٥ ٤٩٦	حوض المنايف المستجد القبلي قسم سادس عشر حوض جبل سرابيوم قسم اول
٣	و / محمد اعطاف عبدالعاطي	٢	٢	١	٣٩ ٣٨	حوض جبل سرابيوم قسم ثاني
٤	سيد جاد احمد	١٧	٤	-	٤٠	حوض جبل سرابيوم قسم ثاني
٥	فايق محمد توفيق محمد ابراهيم	١٥	٩	-	٤١ ٥٣	حوض جبل سرابيوم قسم ثاني
٦	محمد مصطفى محمود علي	١٦	٦	-	٤٢ ٣٣	حوض جبل سرابيوم قسم ثاني
٧	ابراهيم محمد فرج محمود	١	١٢	-	٣٧	حوض جبل سرابيوم قسم ثاني
٨	و/ الشوادفى محمد اسماعيل	٩	١٧	-	٣٤	حوض جبل سرابيوم قسم ثاني
٩	سميرة احمد سليمان مصطفى	٥	١٠	-	٤٢	حوض جبل سرابيوم قسم ثاني
١٠	رياض محمد اسماعيل	١٩	٥	-	٤٤	حوض جبل سرابيوم قسم ثاني
١١	داليا احمد السيد ابراهيم	-	١	-	٤٦	حوض جبل سرابيوم قسم ثاني
١٢	فوقيه احمد عوض عبدالمجيد	١٧	٧	-	٤٦	حوض جبل سرابيوم قسم ثاني
١٣	اسامه محمد نبيل العقاد	٥	٧	١	٣٧٧ ٣٨٠	حوض سرابيوم الشرقي قسم خامس
١٤	مصطفى محمود بسيوني	-	٢٢	-	٣٨١ ٣٩٧ ٣٨٢	حوض سرابيوم الشرقي قسم خامس

رئيس المكتب

رئيس القسم/

معتمد
مهندس/ ايمان علي احمد خضوري
مدير مديرية المساحة بالاسماعيلية ٢٠٢٥/٢/٧

١٥	تامر علي ابوزيد	٢	١٥	١	٣٩٥ ٣٩٢	حوض سرابيوم الشرقي قسم خامس
١٦	و/ سلطان امام سلطان	٦	١٠	١	٣٨٤	حوض سرابيوم الشرقي قسم خامس
١٧	امين محمد محمد	-	٩	١	٣٨٦	حوض سرابيوم الشرقي قسم خامس
١٨	قرية كهرمانه	١٣	١	-	٣٨٧	حوض سرابيوم الشرقي قسم خامس
١٩	شركه كهرباء ابوسلطان	١٨	٣	-	٣٢٦	حوض سرابيوم الشرقي قسم خامس
٢٠	هشام علي عفيفي البدوى	١٦	٧	-	٣١٩ ٣٠٣	حوض سرابيوم الشرقي قسم خامس
٢١	مستشار احمد عبدالحكيم	٢٢	٤	-	٢٢٤ ٦٦٧	حوض سرابيوم الشرقي قسم خامس
٢٢	تامر فؤاد كامل شحاته	١٢	-	-	٣٢٣ ٦٦٩	حوض سرابيوم الشرقي قسم خامس
٢٣	معتز واصل سلامه	٥	-	-	٢٧٣ ٧١٨	حوض سرابيوم الشرقي قسم خامس
٢٤	جمال محمود ابراهيم محمد	١٣	١	-	٣٨٤ ٦٥٣	حوض سرابيوم الشرقي قسم خامس
٢٥	حمدي عفيفي عفيفي البدوي	٧	١	-	٣٢٦ ٦٦٥	حوض سرابيوم الشرقي قسم خامس
٢٦	احمد علي احمد علي	٣	٣	-	٢٤٥ ٦٩٥	حوض سرابيوم الشرقي قسم خامس
٢٧	فوزية سيد احمد عبدالله	١٧	-	-	٣٠٣ ٦٩٧	حوض سرابيوم الشرقي قسم خامس
٢٨	ابراهيم سيد احمد عبدالله	١٠	١	-	٣٠٢ ٦٧٧	حوض سرابيوم الشرقي قسم خامس
٢٩	محمد السيد الجوهري	٢٣	١	-	٢٣٦ ٢٣٥	حوض سرابيوم الشرقي قسم خامس

رئيس المكتب

رئيس القسم/

ايمان علي احمد عشوري
مدير مديرية الفلاحة بالاسماعيلية ٢٧/٤/٢٠٢٥

(٣٣٣٨)

٣٠	احمد كمال	٤	١	-	٣٣٥ ٧٢٢	حوض سرابيوم الشرقي قسم خامس
٣١	صادق محمد علي الحشاش	١١	١	-	٢٣٤ ٧٢٤	حوض سرابيوم الشرقي قسم خامس
٣٢	احمد محمود خليل بخيت	١٧	٣	-	٢٣٩ ٦٩٩	حوض سرابيوم الشرقي قسم خامس
٣٣	و/ محمد مبارك ابراهيم	٢٠	١١	-	٢٢٦ ٧٠١	حوض سرابيوم الشرقي قسم خامس
٣٤	مجدى يعقوب نصيف واصف	١٥	-	-	٢٣٣ ٧٢٦	حوض سرابيوم الشرقي قسم خامس
٣٥	مصطفى توفيق مصطفى	١٠	٥	-	٢٠٧ ٧٠٣	حوض سرابيوم الشرقي قسم خامس
٣٦	بدوى عبدالستار واخرين	١٤	٥	-	٢٠٨ ٧٠٥	حوض سرابيوم الشرقي قسم خامس
٣٧	محمود عبدالموجود محمد عبدالله	١٣	٤	-	١٨٢ ٧٠٩	حوض سرابيوم الشرقي قسم خامس
٣٨	سامي المعداوي عبدالقادر فوده	١٦	٣	-	١٧٧ ٧١١	حوض سرابيوم الشرقي قسم خامس
٣٩	شريف علي محمود سلطان	١٣	٢	-	١٩٩ ٧٠٧	حوض سرابيوم الشرقي قسم خامس
٣٩أ	صابر محمود محجوب سلطان	-	٢	-		
٤٠	سيد عبدالخالق	٢٢	٢	-	١٦٩ ٧١٥	حوض سرابيوم الشرقي قسم خامس
٤١	و/ السيد فرج حسين سعد	٩	٨	-	١٦٣ ٧١٦	حوض سرابيوم الشرقي قسم خامس
٤٢	عادل السيد فرج	١٤	٨	-	٩٤ ٨٥	حوض سرابيوم الشرقي قسم خامس

رئيس المكتب / رئيس القسم/

مهندس/ عثمان احمد حمودي
مدير مديرية المساحه بالاسماعيلية

				٧٢٨ ٧٣٢	
٤٣	سيد عبدالعزيز	١١	٣	-	٨٤ ٧٣٤	حوض سرابيوم الشرقي قسم خامس
٤٤	عبدالغني الشحات السيد فرج	٢٢	٢	-	٧٤ ٧٣٦	حوض سرابيوم الشرقي قسم خامس
٤٥	فتحى السيد ادريس	٧	١	-	٧٠ ٧٣٨	حوض سرابيوم الشرقي قسم خامس
٤٦	جرجس فخري درياس جرجس	١٥	٣	-	٧١ ٧٤٠	حوض سرابيوم الشرقي قسم خامس
٤٧	عبدالهادي السيد مهدي	١٩	٢	-	٦٥ ٧٤٢	حوض سرابيوم الشرقي قسم خامس
٤٨	و/ محمود شحاته مهدي	٥	١٦	-	١٦، ١٧، ١٩، ٢٢ ٧٥٢، ٧٥٠، ٧٤٨ ، ٧٤٦	حوض سرابيوم الشرقي قسم خامس
٤٩	مسجد اهلي	١٩	-	-	٧٤٤	حوض سرابيوم الشرقي قسم خامس
٥٠	مصنع ابوسلطان للادوية	٦	١٣	-	٨٢ ٥١٩	حوض جبل سرابيوم قسم ثاني
٥١	يوسف جميل بشارة	١١	٣	-	٧١ ٧١٣	حوض سرابيوم الشرقي قسم خامس
٥٢	شكري عفيفي عفيفي البدوي	٥	-	-	٣٢٢ ٦٧١	حوض سرابيوم الشرقي قسم خامس
٥٣	اميره احمد شكري رزق امبابي	١٤	-	-	٢٦٠ ٢٨٩	حوض سرابيوم الشرقي قسم خامس
٥٤	يسرا احمد شكري رزق امبابي	١٤	-	-	٢٦٠ ٢٨٩	حوض سرابيوم الشرقي قسم خامس
٥٥	فتحيه ابراهيم محمد ابراهيم	٤	١	-	٢٦٠	حوض سرابيوم الشرقي قسم خامس

رئيس المكتب/

رئيس القسم/

مهندس/ ايمان على احمد حمورى
مدير مديرية المساحه بالاسماعيلية

					٢٨٩	
٥٦	محمد مؤمن محمد رشاد	٢١	٤	-	٢٥١ ٦٩١	حوض سرابيوم الشرقي قسم خامس
٥٧	احمد علي احمد علي	٣	٣	-	٢٤٥ ٦٩٥	حوض سرابيوم الشرقي قسم خامس
٥٨	فوزية عبد الحميد شحاته تامر	١٥	١	-	٢٣٨ ٦٩٧	حوض سرابيوم الشرقي قسم خامس
٥٩	المنافع العامة	١٣	-	-	٩٣ ٧٣٠	حوض سرابيوم الشرقي قسم خامس
٦٠	القوات المسلحه	١٧	١٩	-	٨٦ ٥١٧ ٧٩ ٥٢١ ٣٨ ٥٢٤	حوض جبل سرابيوم قسم ثاني

رئيس المكتب/

رئيس القسم/

يعتمد،،
مهندس/
ايمان علي أحمد حموري
مدير مديرية المساحة بالإسماعيلية

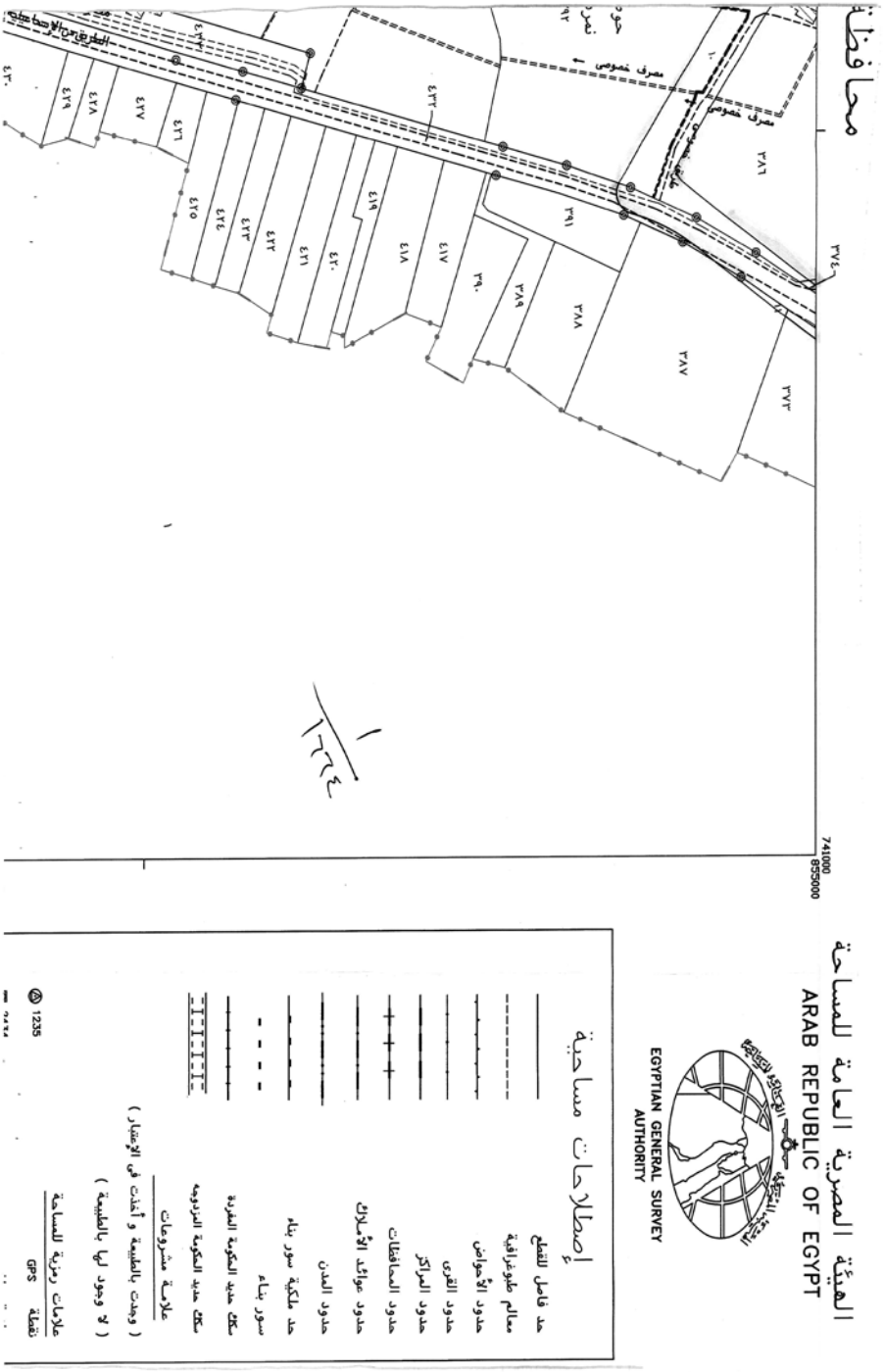
محافظة
الهيئة المصرية العامة للمساحة
ARAB REPUBLIC OF EGYPT
EGYPTIAN GENERAL SURVEY AUTHORITY
إصطلاحات مساحية
حد فاصل للقطع
معالم طبوغرافية
حدود الأحواض
حدود القرى
حدود المراكز
حدود المحافظات
حدود عوائد الأملاك
حدود المدن
حد ملكية سور بناء
سور بناء
سكك حديد الحكومة المفردة
سكك حديد الحكومة المزدوجه
علامة مشروعات
(وجدت بالطبيعة و أخذت فى الإعتبار)
(لا وجود لها بالطبيعة)
علامات رمزية للمساحة
نقطة GPS
1235
مصرف خصوصى
٣٧٤
٣٧٣
٣٨٧
٣٨٨
٣٨٩
٣٩١
٣٩٠
٣٨٦
٤١٧
٤١٨
٤١٩
٤٢٠
٤٢١
٤٢٢
٤٢٣
٤٢٤
٤٢٥
٤٢٦
٤٢٧
٤٢٨
٤٢٩
٤٣٠
٤٣٢
741000
855000



دليل اللوحات المجاورة

INDEX TO ADJOINING SHEETS

٨٥٥ ٧٣٨,٠	٨٥٥ ٧٣٩,٥	٨٥٥ ٧٤١,٠
٨٥٤ ٧٣٨,٠	٨٥٤ ٧٣٩,٥	٨٥٤ ٧٤١,٠
٨٥٣ ٧٣٨,٠	٨٥٣ ٧٣٩,٥	٨٥٣ ٧٤١,٠

تاريخ الطبع ١٩٩٨/٠٨/٠٦ Plot Date1998/08/06

خريطة رقم ٨٥٤/٧٣٩,٥ Map Sheet Number 854/739.5

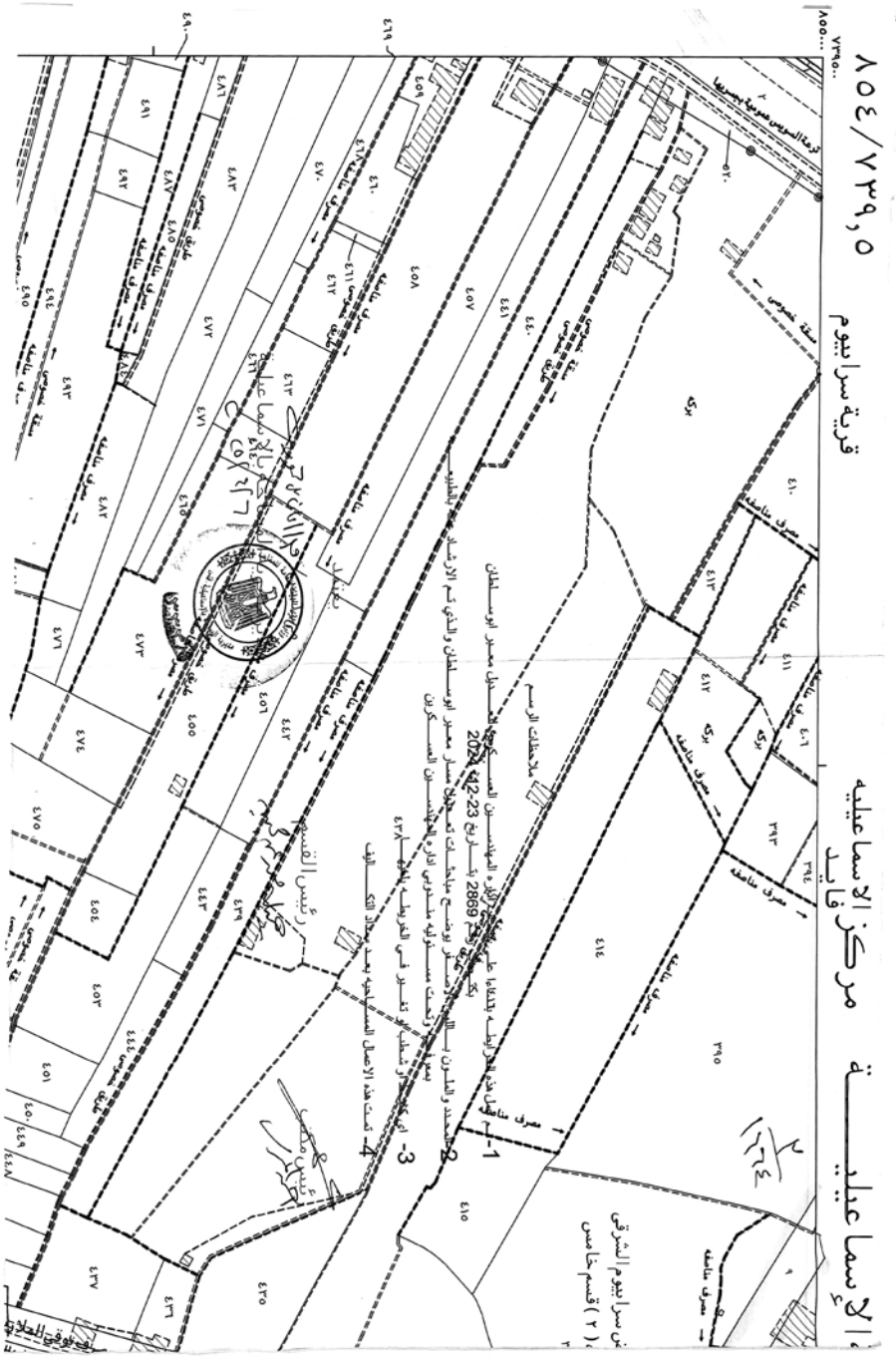
الإسماعيلية
مركز فايد
قرية سرابيوم
٨٥٤/٧٣٩,٥
ملاحظات الرسم
رئيس القسم

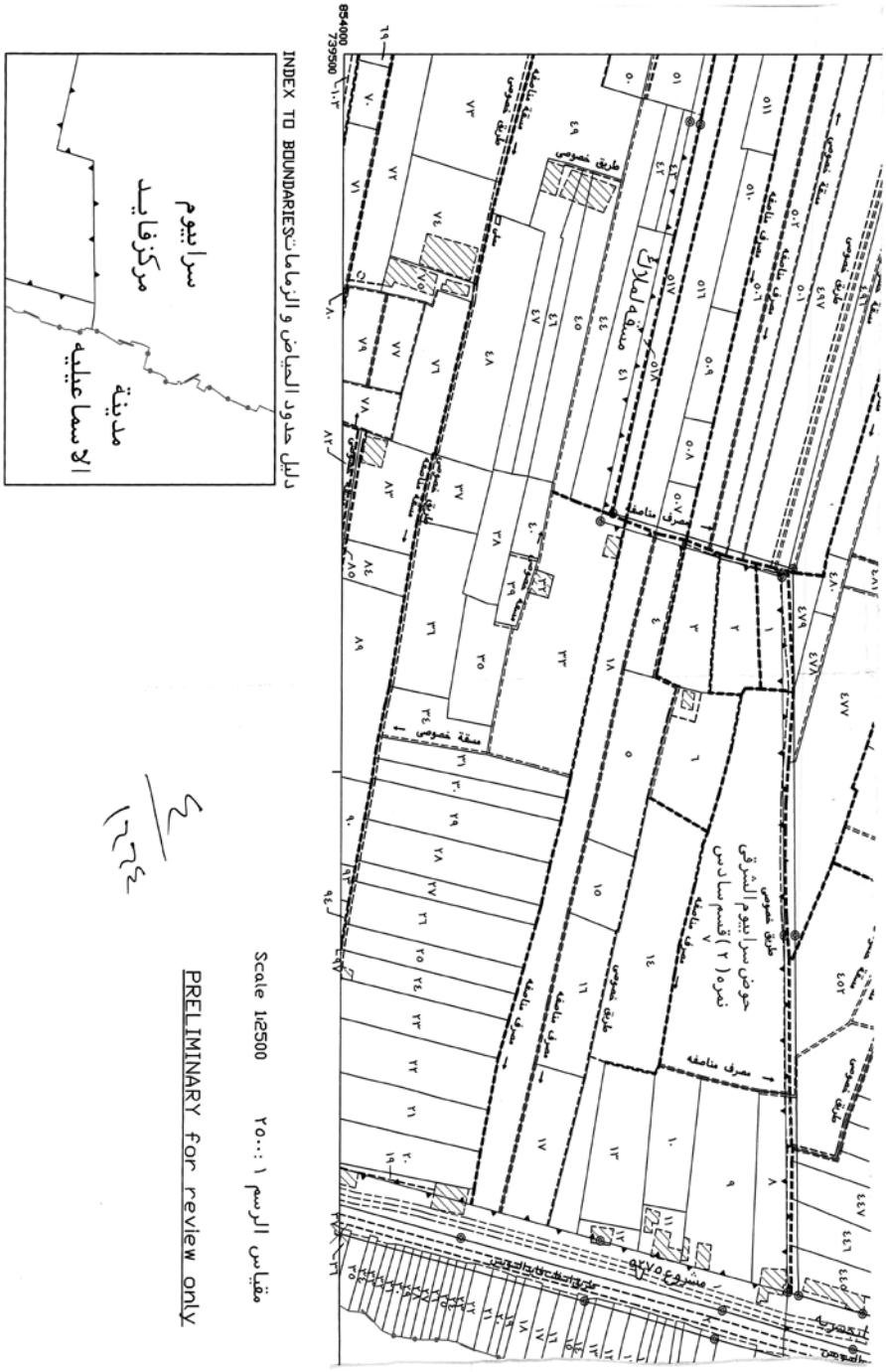
طريق خصوصى
حوض سرابيوم الشرقى
نمرة (٢) قسم سادس
مصرف ناصفة
مشروع ٥ ATV
سرابيوم
مركز فايد
مدينة
الاسماعيليه
INDEX TO BOUNDARIES دليل حدود الحياض و الزمامات
Scale 1:2500
مقياس الرسم ١ : ٢٥٠٠
PRELIMINARY for review only

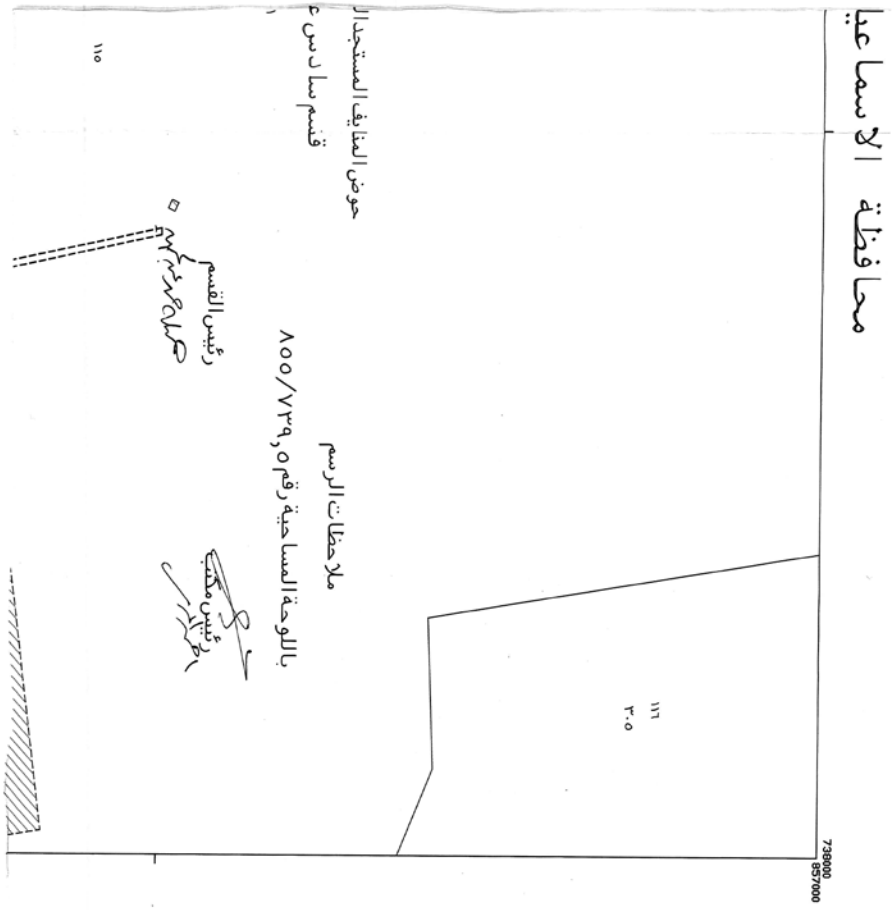
محافظة الإسماعيلية
الهيئة المصرية العامة للمساحة
738000
857000
١١٦
٣٠٥
حوض المنايف المستجد ال
قسم سادس ع
ملاحظات الرسم
باللوحة المساحية رقم ٧٣٩,٥/٨٥٥
رئيس القسم
رئيس مكتب
١١٥

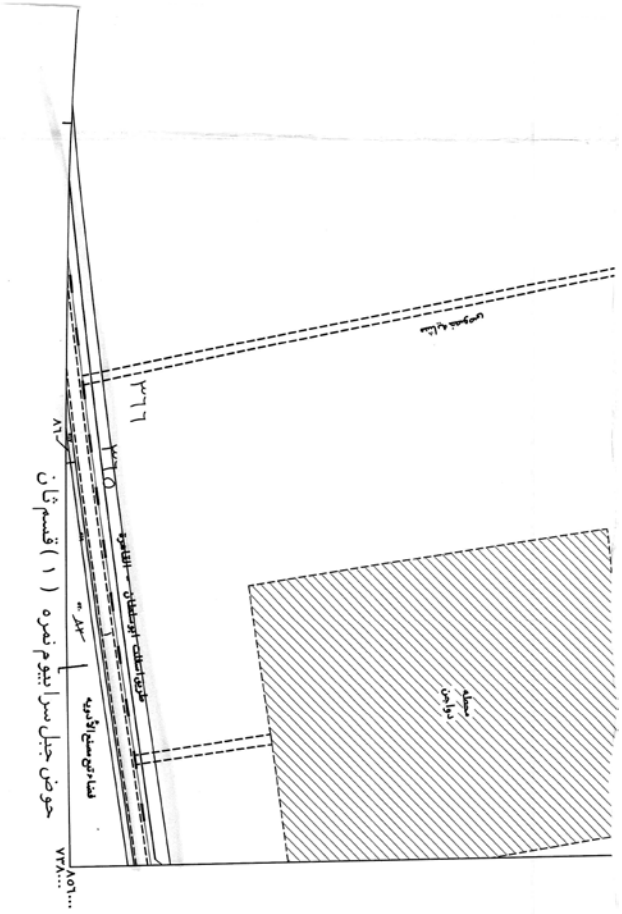

دليل اللوحات المجاورة

INDEX TO ADJOINING SHEETS

٨٥٧ ٧٣٥,٠	٨٥٧ ٧٣٦,٥	٨٥٧ ٧٣٨,٠
٨٥٦ ٧٣٥,٠	٨٥٦ ٧٣٦,٥	٨٥٦ ٧٣٨,٠
٨٥٥ ٧٣٥,٠	٨٥٥ ٧٣٦,٥	٨٥٥ ٧٣٨,٠

تاريخ الطبع ٢٠٠٢/١٢/٢٣ Plot Date2002/12/23

خريطة رقم ٨٥٦/٧٣٦,٥ Map Sheet Number 856/736.5

٦/١٦٦٤

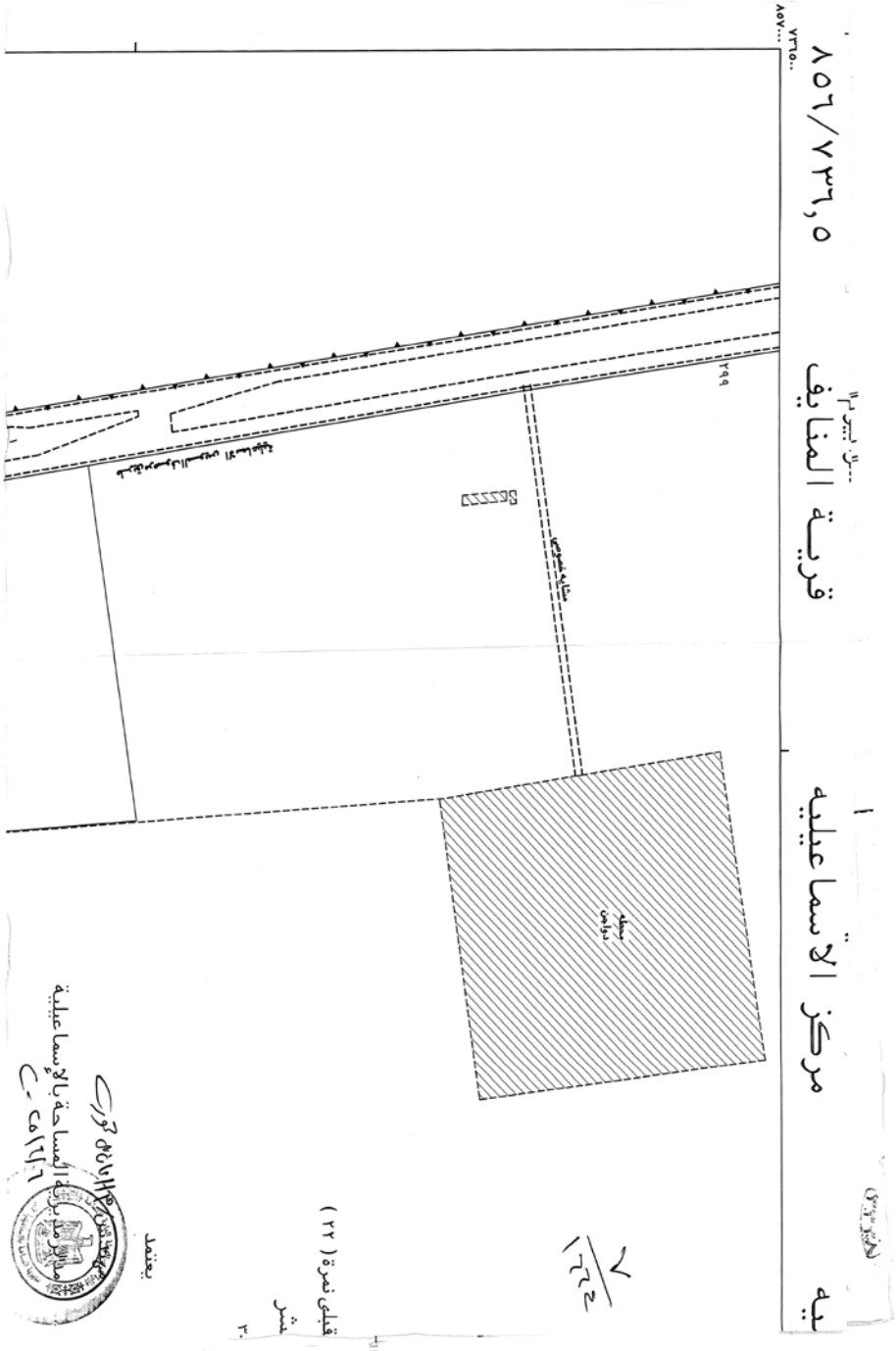
٨٥٦/٧٣٦,٥
قريـــة المنايف
مركز الاسماعيليه
٢٩٩
مسطح دواجن
٧/١٦٦٢
قبلى نمرة (٢٢)
يعتمد

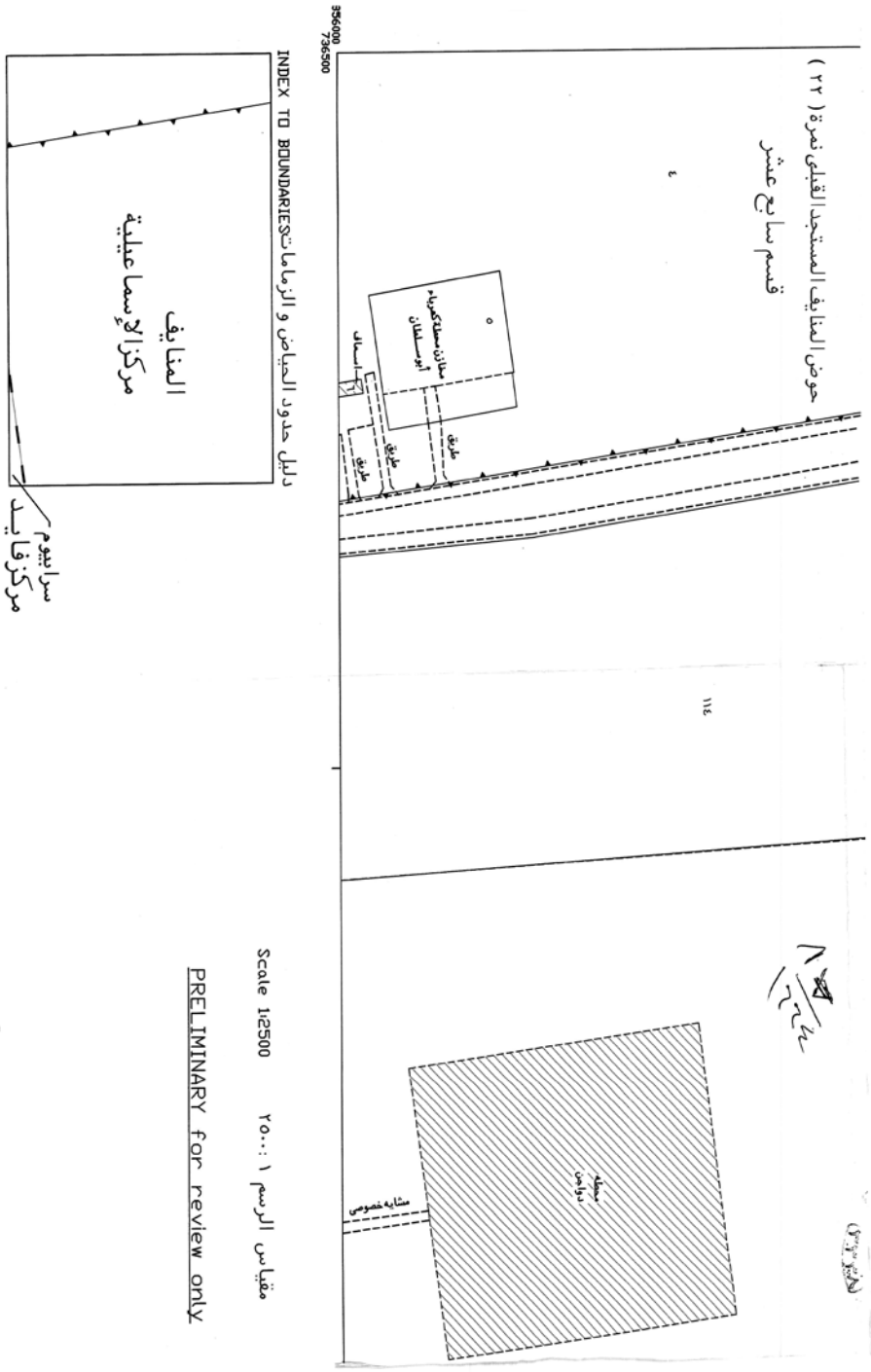
حوض المنايف المستجد القبلى نمرة (٢٢)
قسم سابع عشر
٤
٥
سلاتن سلك كهرباء
أبوسلطان
طريق
طريق
طريق
اسماك
١١٤
محطة
دواجن
مشابه خصوصى
356000
736500
INDEX TO BOUNDARIES دليل حدود الحياض و الزمامات
المنايف
مركز الإسماعيلية
سرابيوم
مركز فايد
Scale 1:2500
مقياس الرسم ١ : ٢٥٠٠
PRELIMINARY for review only

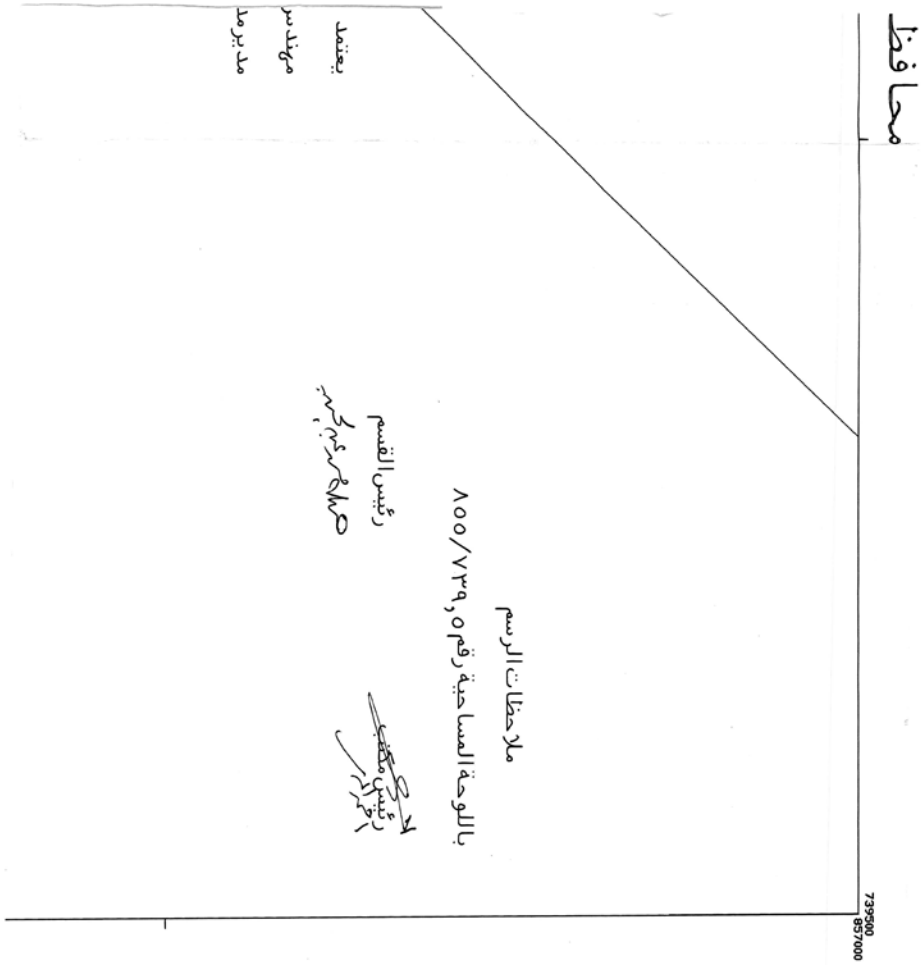
الهيئة المصرية العامة للمساحة
محافظة
739500
857000
ملاحظات الرسم
باللوحة المساحية رقم ٨٥٥/٧٣٩,٥
رئيس القسم
يعتمد
مهندس
مدير عام

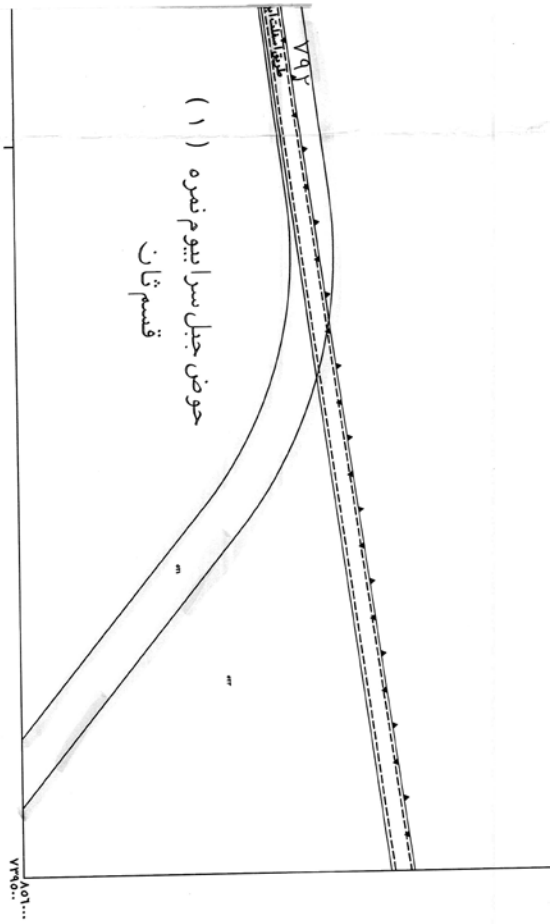

دليل اللوحات المجاورة

INDEX TO ADJOINING SHEETS

٨٥٧ ٧٣٦,٥	٨٥٧ ٧٣٨,٠	٨٥٧ ٧٣٩,٥
٨٥٦ ٧٣٦,٥	٨٥٦ ٧٣٨,٠	٨٥٦ ٧٣٩,٥
٨٥٥ ٧٣٦,٥	٨٥٥ ٧٣٨,٠	٨٥٥ ٧٣٩,٥

Plot Date:998/07/28

Map Sheet Number

856/738.0

تاريخ الطبع ١٩٩٨/٠٧/٢٨

خريطة رقم

٨٥٦/٧٣٨,٠

١/١٦٦٤

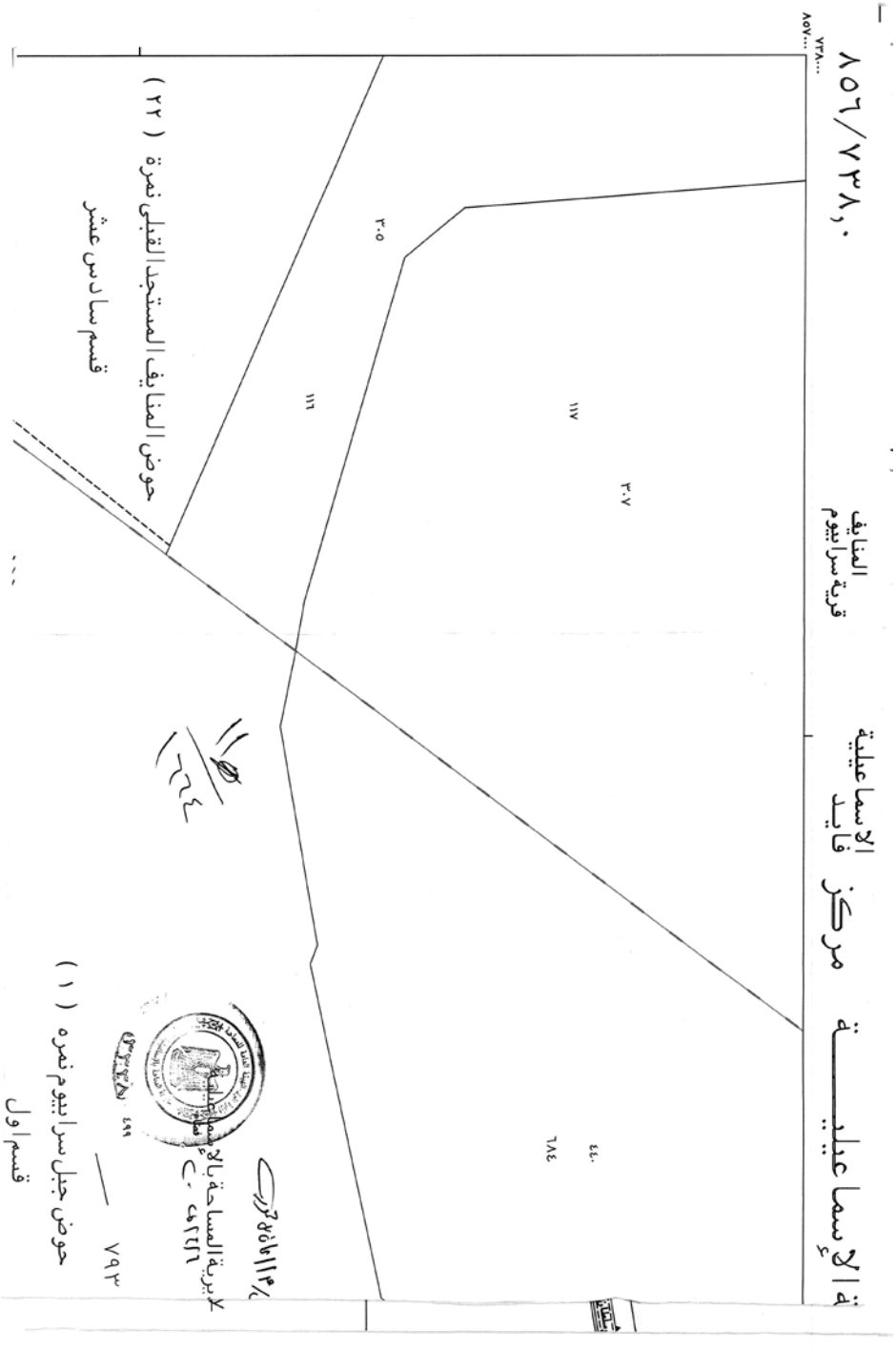
٨٥٦/٧٣٨,٠
٧٣٨٠٠٠
٨٥٧٠٠٠
المنايف
قرية سرابيوم
الاسماعيلية
مركز فايد
٣٠٧
١١٧
٣٠٥
١١٦
٤٤٠
٦٨٤
حوض المنايف المستجد القبلى نمرة (٢٢)
قسم سادس عشر
حوض جبل سرابيوم نمره (١)
قسم اول
٧٩٣
٤٩٩

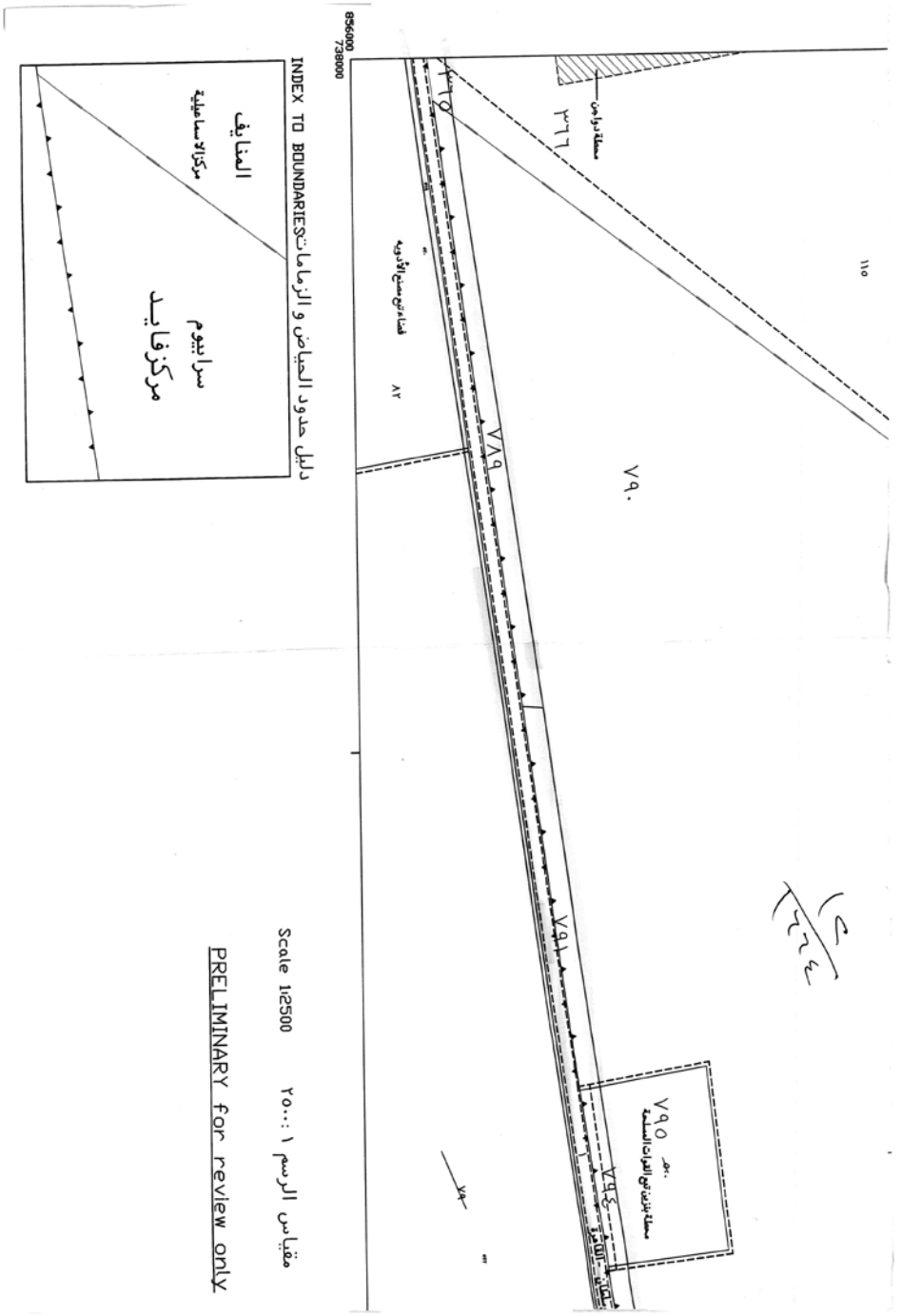
١١٥
سطة دواجن
٣٦٦
٧٩٠
٧٨٩
٧٩١
٧٩٠
سطة تخزين تابع للوزارات السلحة
٧٩٤
٧٩٥
فضاء تابع مصنع الأدوية
٨٢
856000
738000
INDEX TO BOUNDARIES دليل حدود الحياض و الزمامات
المنايف
مركز الاسماعيلية
سرابيوم
مركز فايد
Scale 1:2500
مقياس الرسم ١: ٢٥٠٠
PRELIMINARY for review only

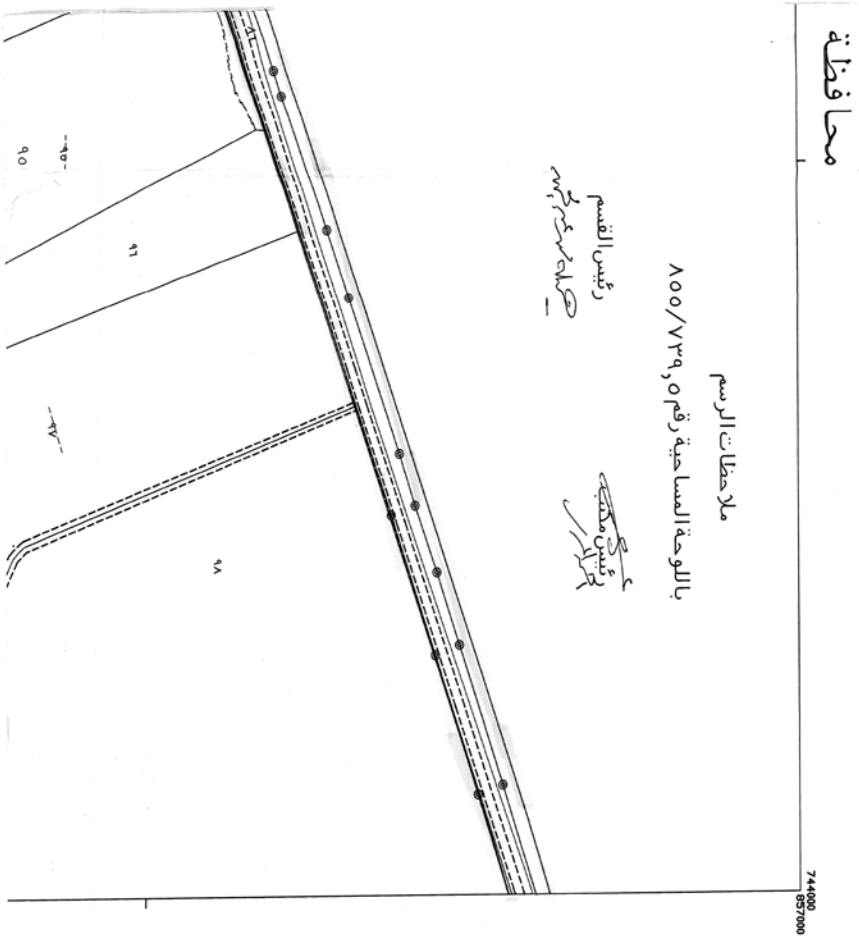

الهيئة المصرية العامة للمساحة

١٢
١٦٦٤

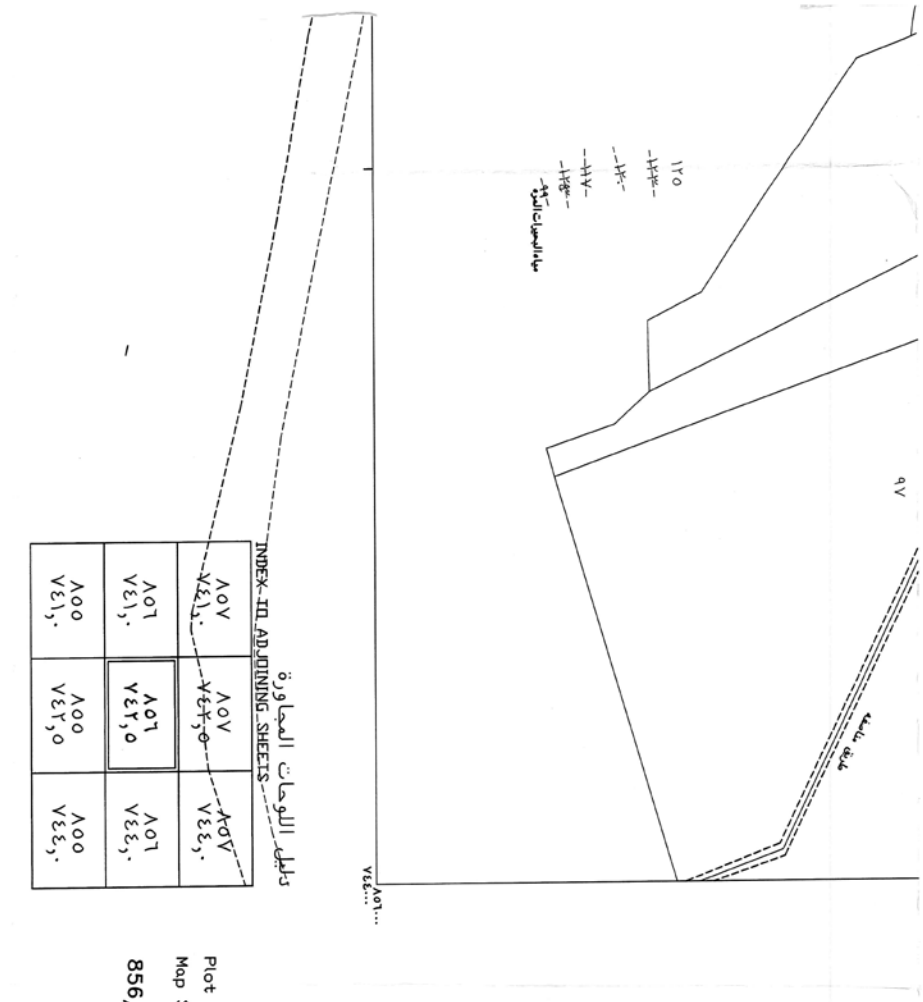

١٤
٧٦٤

Plot Date2001/03/21 تاريخ الطبع ٢٠٠١/٠٣/٢١

Map Sheet Number خريطة رقم

856/742.5 ٨٥٦/٧٤٢,٥

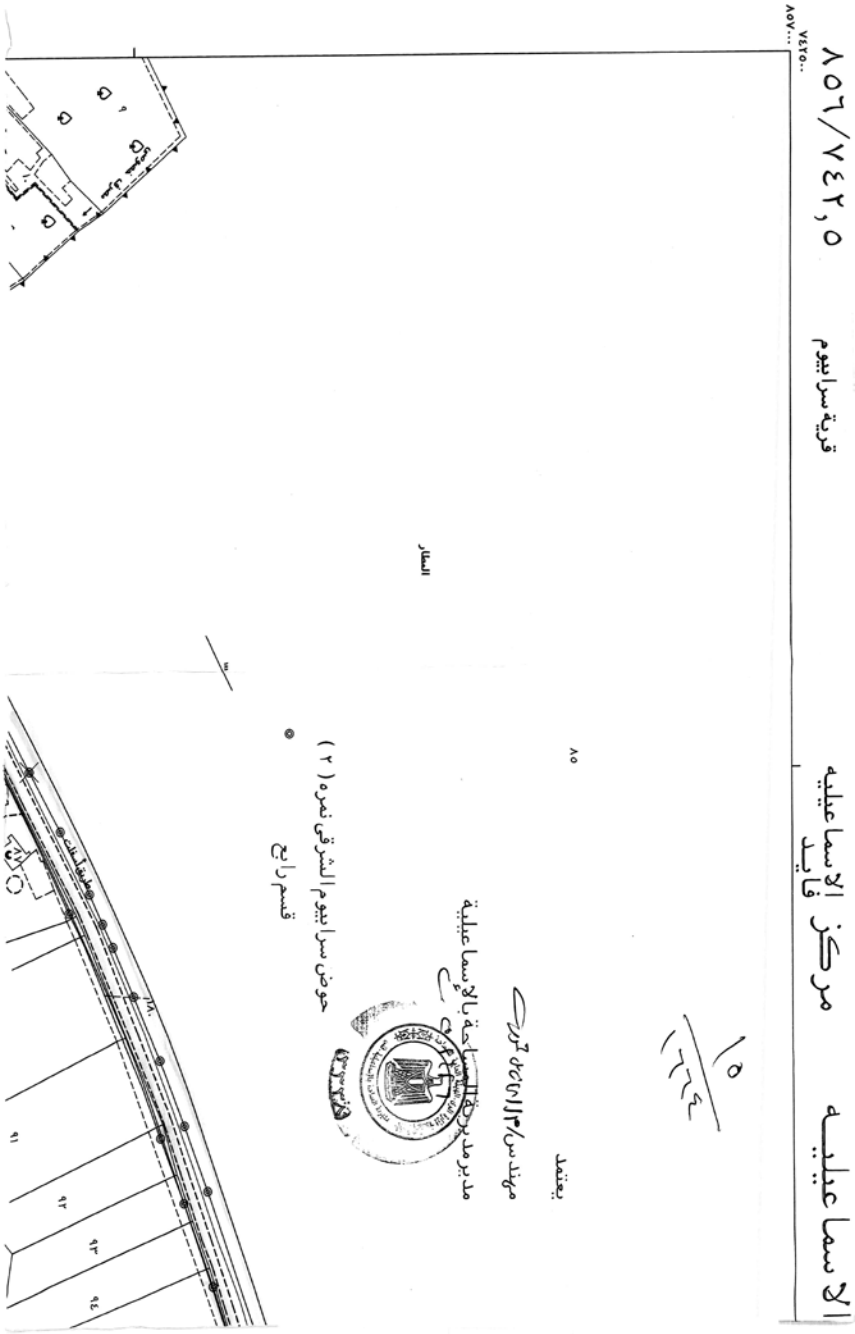
الاسماعيليه
مركز الاسماعيليه
قرية سرابيوم
٨٥٦/٧٤٢,٥
٧٤٢٥٠٠
٨٥٧٠٠٠
١٥
١٦٦٤
٨٥
يعتمد
مهندس ٢٠٢٥/١/٣٠
مدير مديرية المساحة بالاسماعيلية
المطار
حوض سرابيوم الشرقى نمره (٢)
قسم رابع
٩١
٩٢
٩٣
٩٤

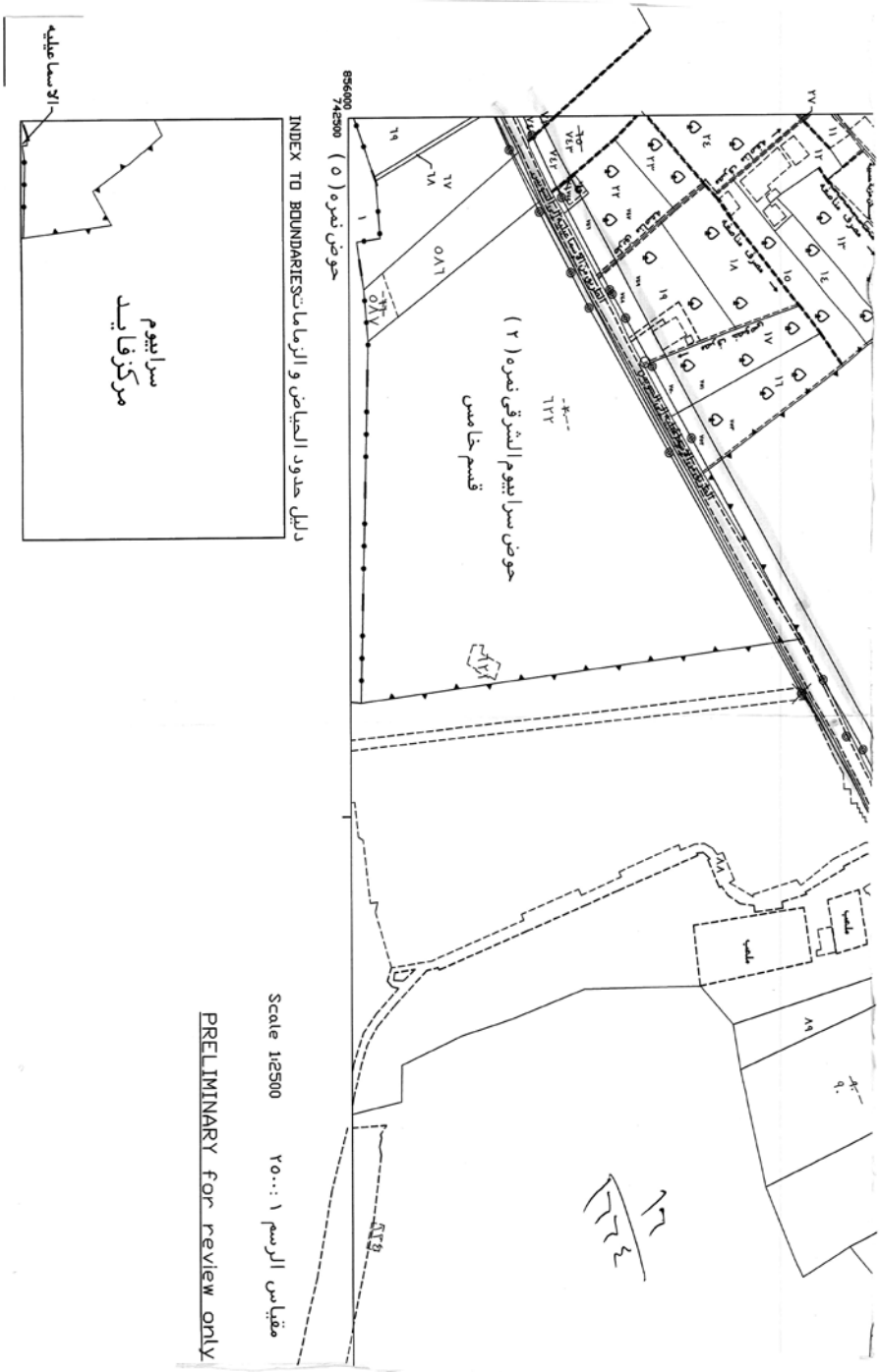
حوض سرابيوم الشرقى نمره (٢)
قسم خامس
حوض نمره (٥)
INDEX TO BOUNDARIES دليل حدود الحياض و الزماما ت
سرابيوم
مركز فايد
الاسماعيليه
Scale 1:2500 مقياس الرسم ١ :٢٥٠٠
PRELIMINARY for review only

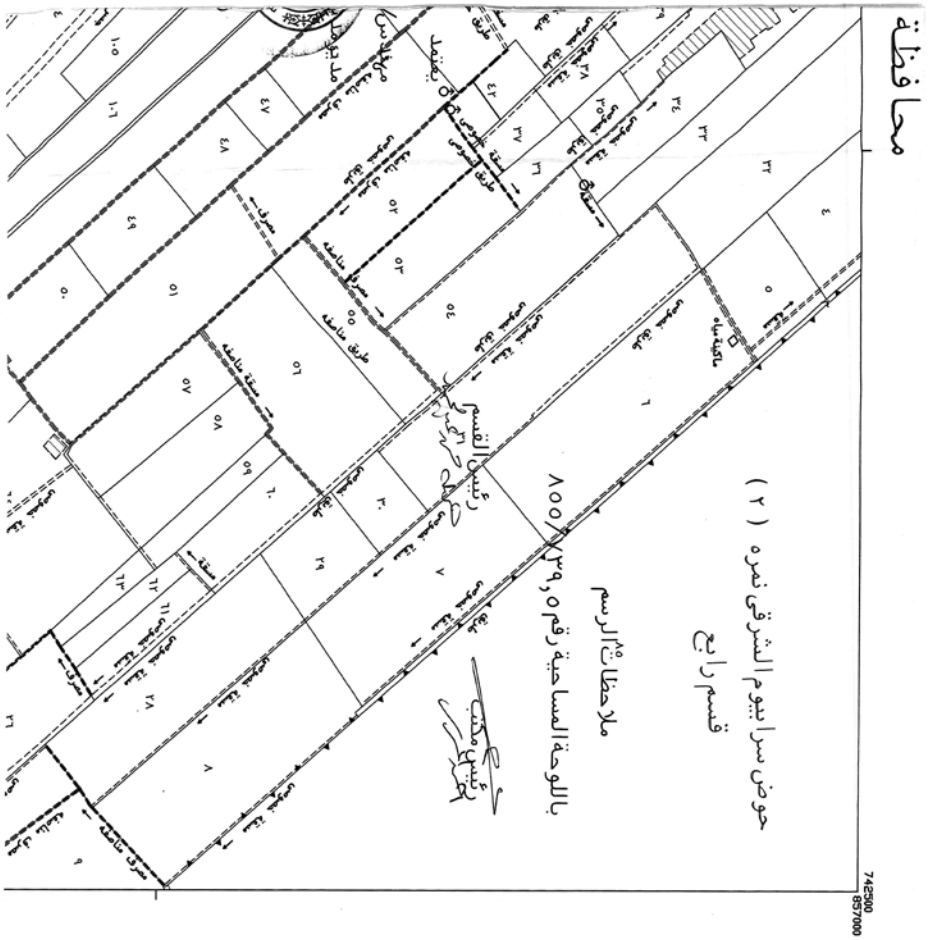

الهيئة المصرية العامة للمساحة

١٧
٦٦٤

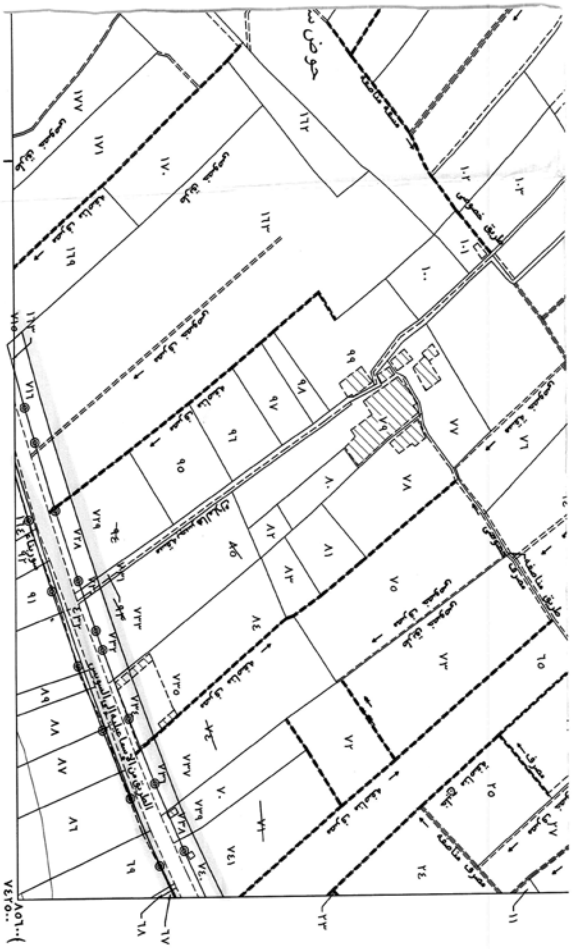

دليل اللوحات المجاورة

INDEX TO ADJOINING SHEETS

٨٥٧ ٧٣٩,٥	٨٥٧ ٧٤١,٠	٨٥٧ ٧٤٢,٥
٨٥٦ ٧٣٩,٥	٨٥٦ ٧٤١,٠	٨٥٦ ٧٤٢,٥
٨٥٥ ٧٣٩,٥	٨٥٥ ٧٤١,٠	٨٥٥ ٧٤٢,٥

تاريخ الطبع ١٩٩٨/٠٥/١٧ Plot Date1998/05/17

خريطة رقم ٨٥٦/٧٤١,٠ Map Sheet Number 856/741.0

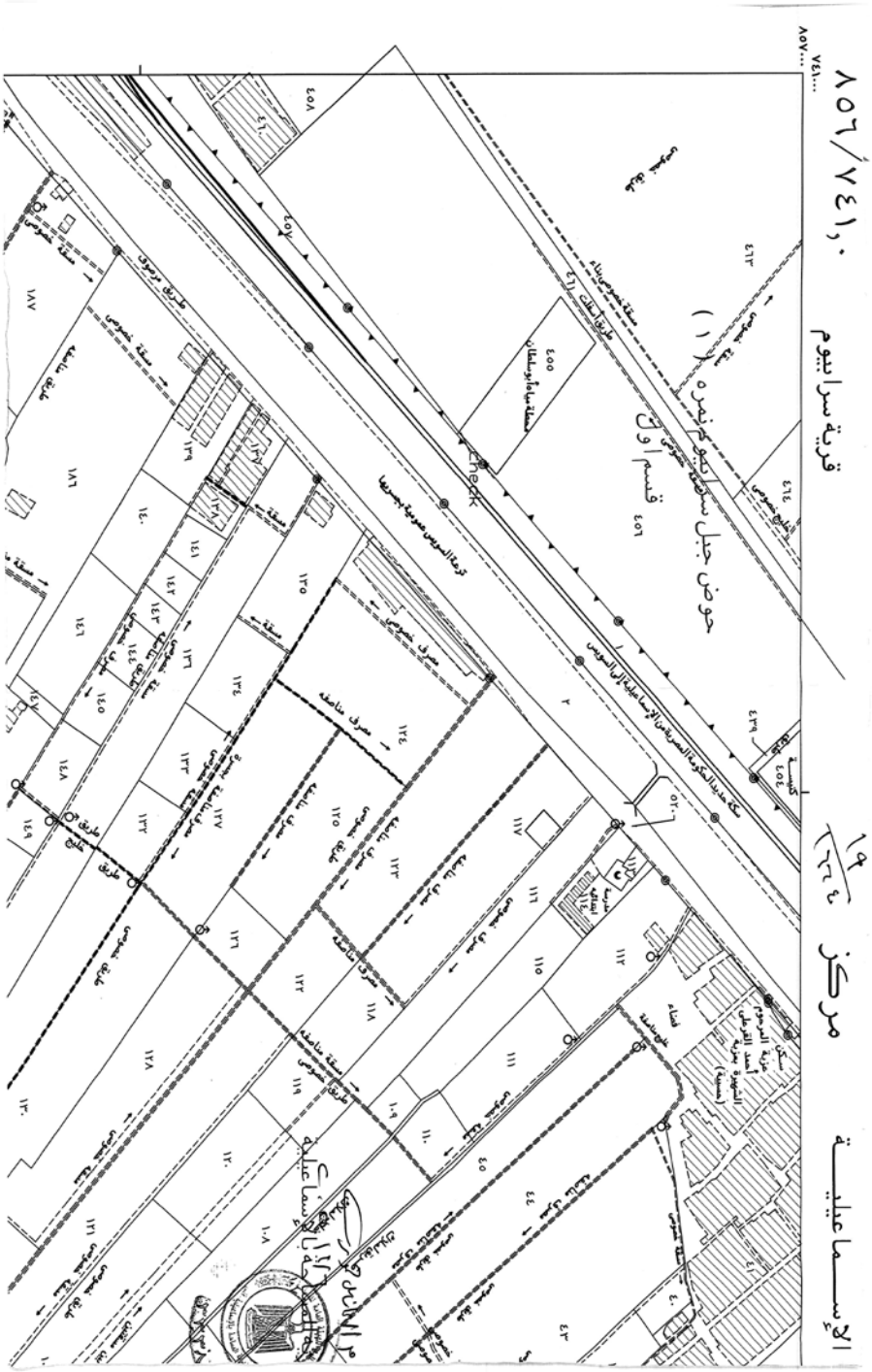
الإسماعيلية
مركز ١٩ ع ٦٦
قرية سرابيوم
٨٥٦/٧٤١,٠
حوض جبل سرابيوم نمره (١)
قسم أول
٤٥٦
٤٥٧
٤٥٨
٤٥٩
٤٦٠
٤٦٣
٤٦٤
٤٦٥
٤٦٦
٤٦٧
٤٦٨
٤٦٩
٤٦٩
٤٦٩

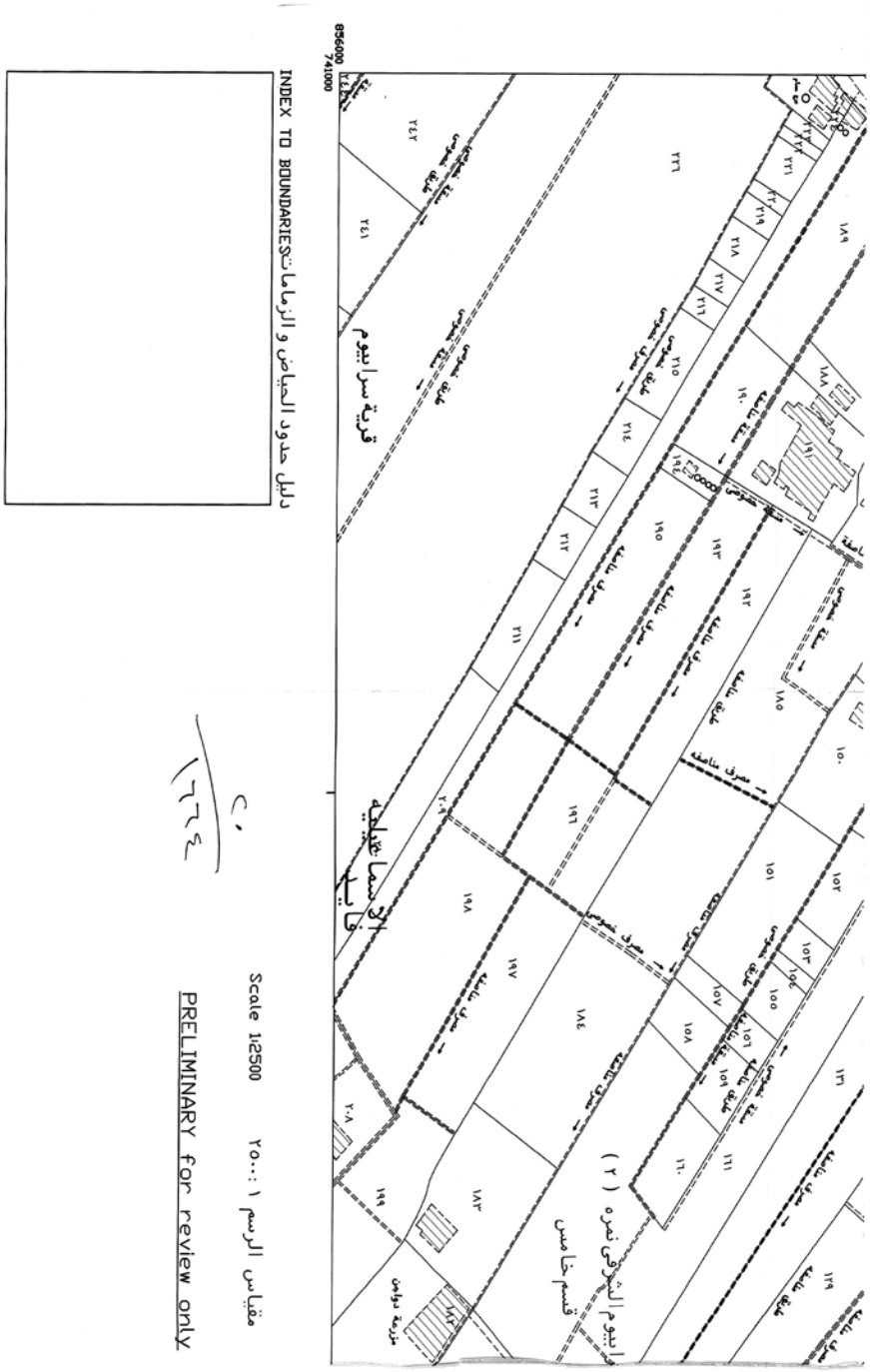
قرية سرابيوم
الإسماعيلية
فايد
مركز نوبارية
قسم خامس
مقياس الرسم ١ : ٢٥٠٠
Scale 1:2500
INDEX TO BOUNDARIES دليل حدود الحياض و الزمامات
PRELIMINARY for review only

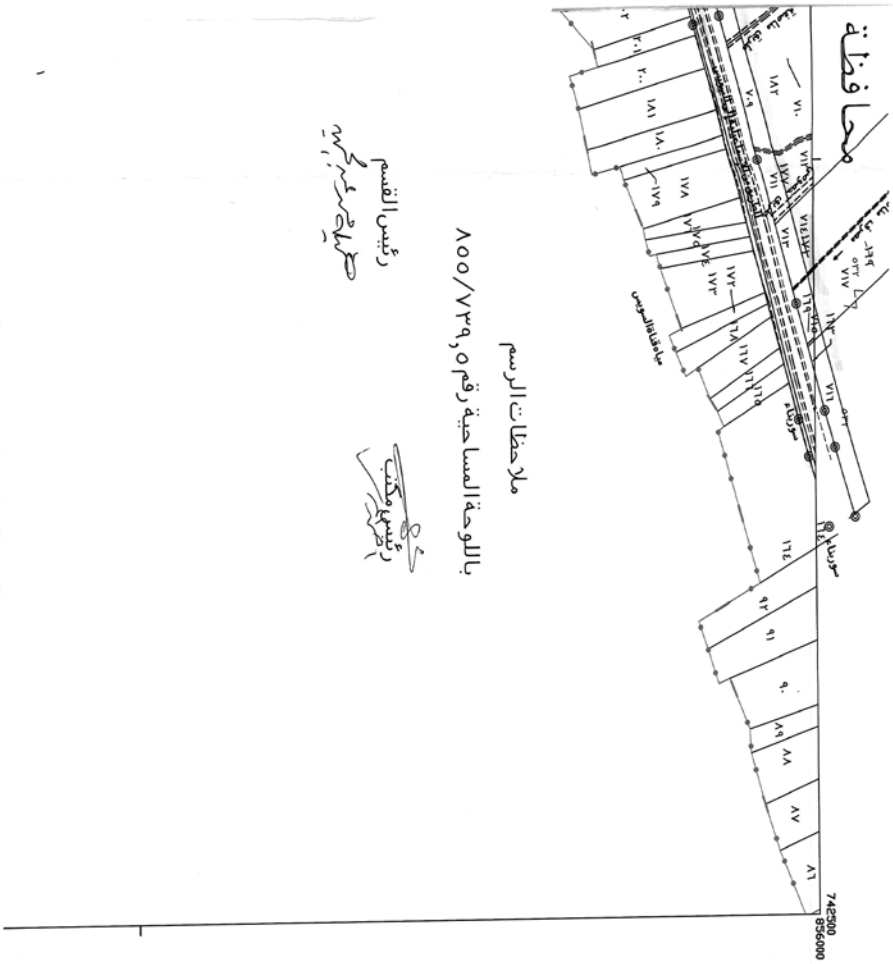

الهيئة المصرية العامة للمساحة

١٦٦٤

حوض البحيره المره الكبرى نمره (٥)
(مياه البحيرات المره)



دليل اللوحات المجاورة
INDEX TO ADJOINING SHEETS

٨٥٦ ٧٣٩,٥	٨٥٦ ٧٤١,٠	٨٥٦ ٧٤٢,٥
٨٥٥ ٧٣٩,٥	٨٥٥ ٧٤١,٠	٨٥٥ ٧٤٢,٥
٨٥٤ ٧٣٩,٥	٨٥٤ ٧٤١,٠	٨٥٤ ٧٤٢,٥

Plot Date2001/03/23
Map Sheet Number
855/741.0

تاريخ الطبع ٢٠٠١/٠٣/٢٣
خريطة رقم
٨٥٥/٧٤١,٠

ص
١٦٦٤

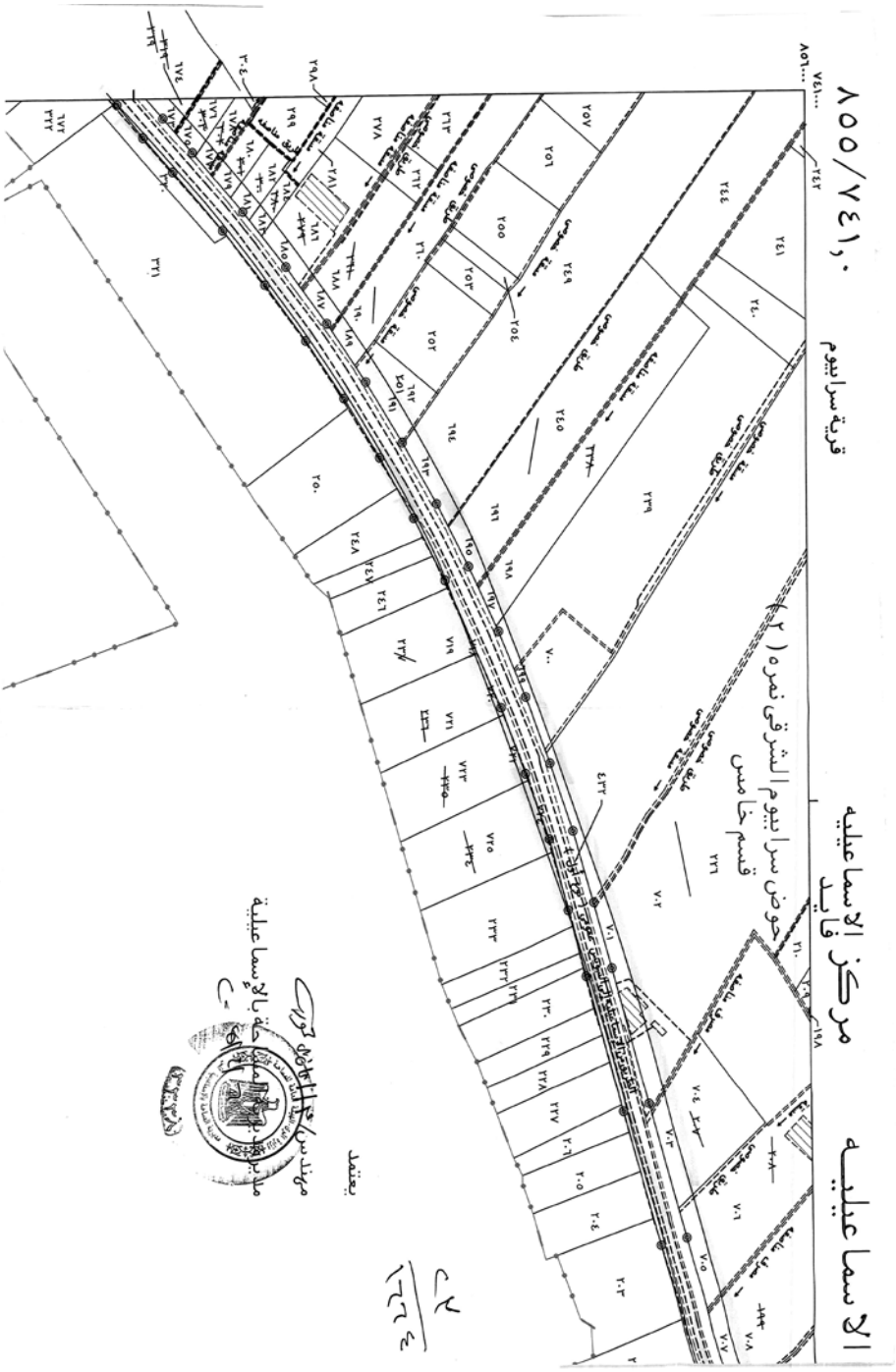
الاسماعيليه
مركز الاسماعيليه
حوض سرابيوم الشرقى نمره (٢)
قسم خامس
قرية سرابيوم
٨٥٥/٧٤١,٠
يعتمد

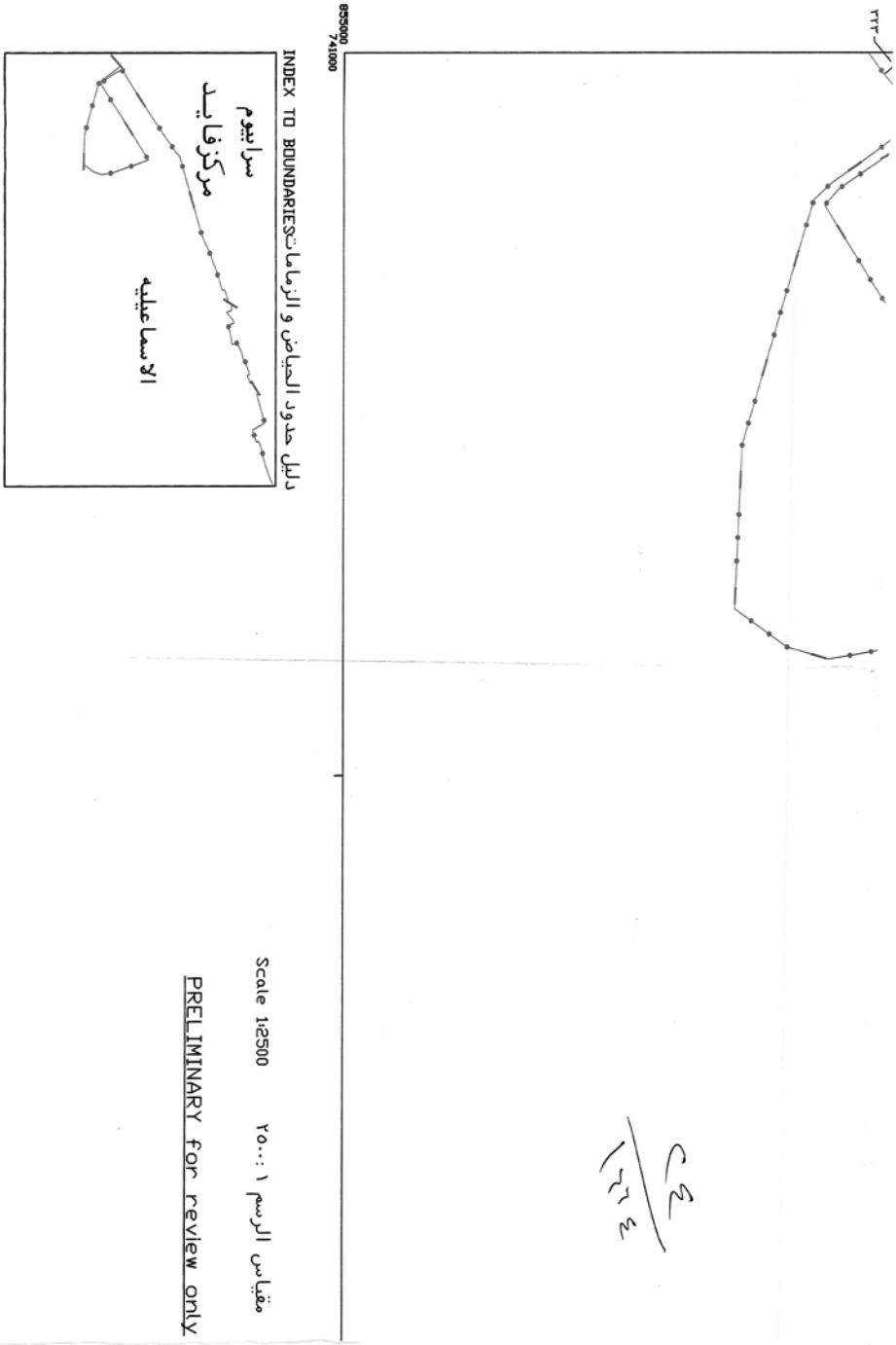
٣٢٣
855000
741000
INDEX TO BOUNDARIES دليل حدود الحياض و الزمامات
سرابيوم
مركز فايد
الاسماعيليه
Scale 1:2500
مقياس الرسم ١ :٢٥٠٠
PRELIMINARY for review only

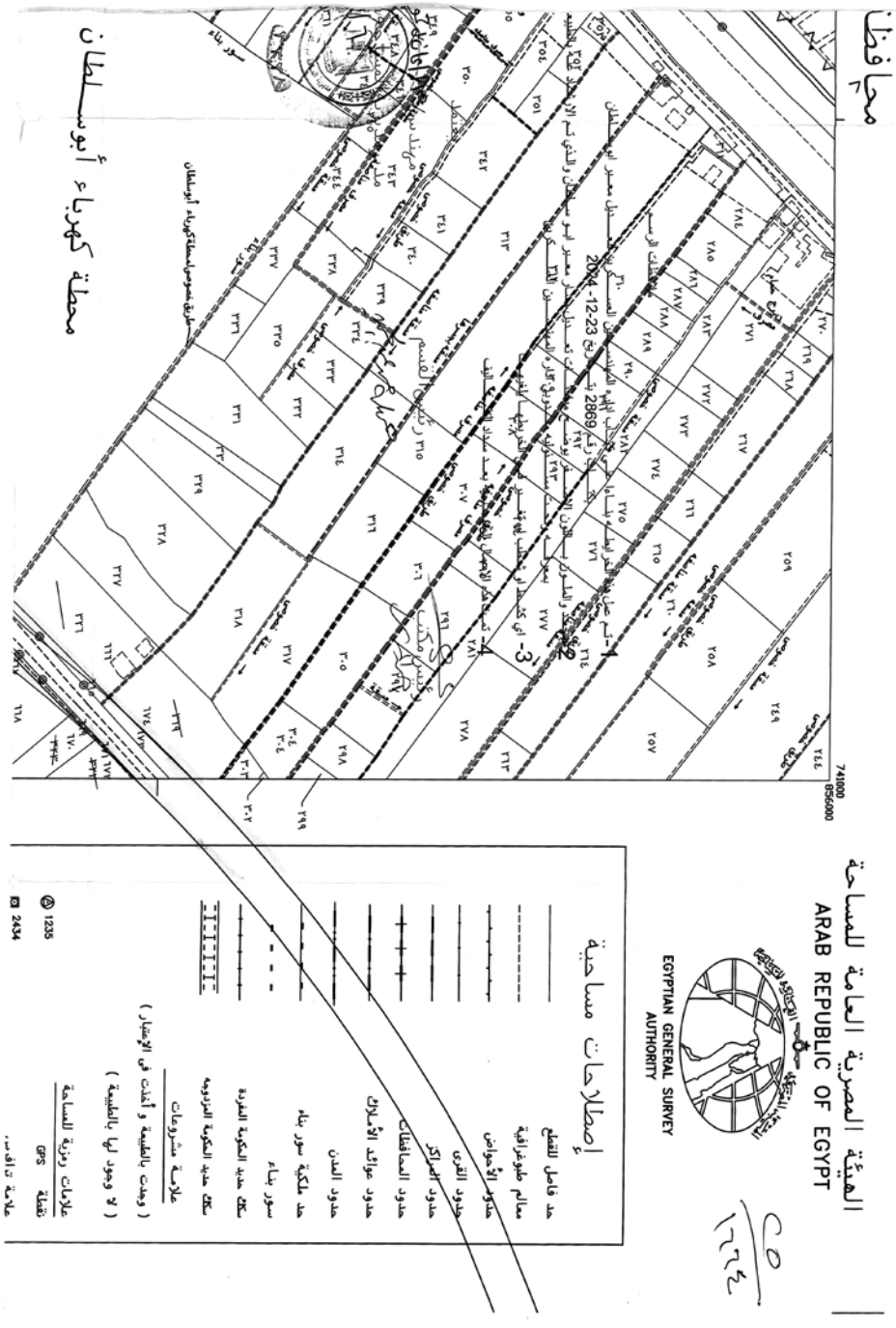
محافظة
محطة كهرباء أبوسلطان
الهيئة المصرية العامة للمساحة
ARAB REPUBLIC OF EGYPT
EGYPTIAN GENERAL SURVEY AUTHORITY
إصطلاحات مساحية
حد فاصل للقطع
معالم طبوغرافية
حدود الأحواض
حدود القرى
حدود المحافظات
حدود عوائد الأملاك
حدود المدن
حد ملكية سور بناء
سور بناء
سكك حديد المكونة المفردة
سكك حديد المكونة المزدوجة
علامة مشروعات
(وجدت بالطبيعة وأخذت فى الإعتبار)
(لا وجود لها بالطبيعة)
علامات رمزية للمساحة
نقطة GPS
1235
2434
علامة تاف.
741000
855000

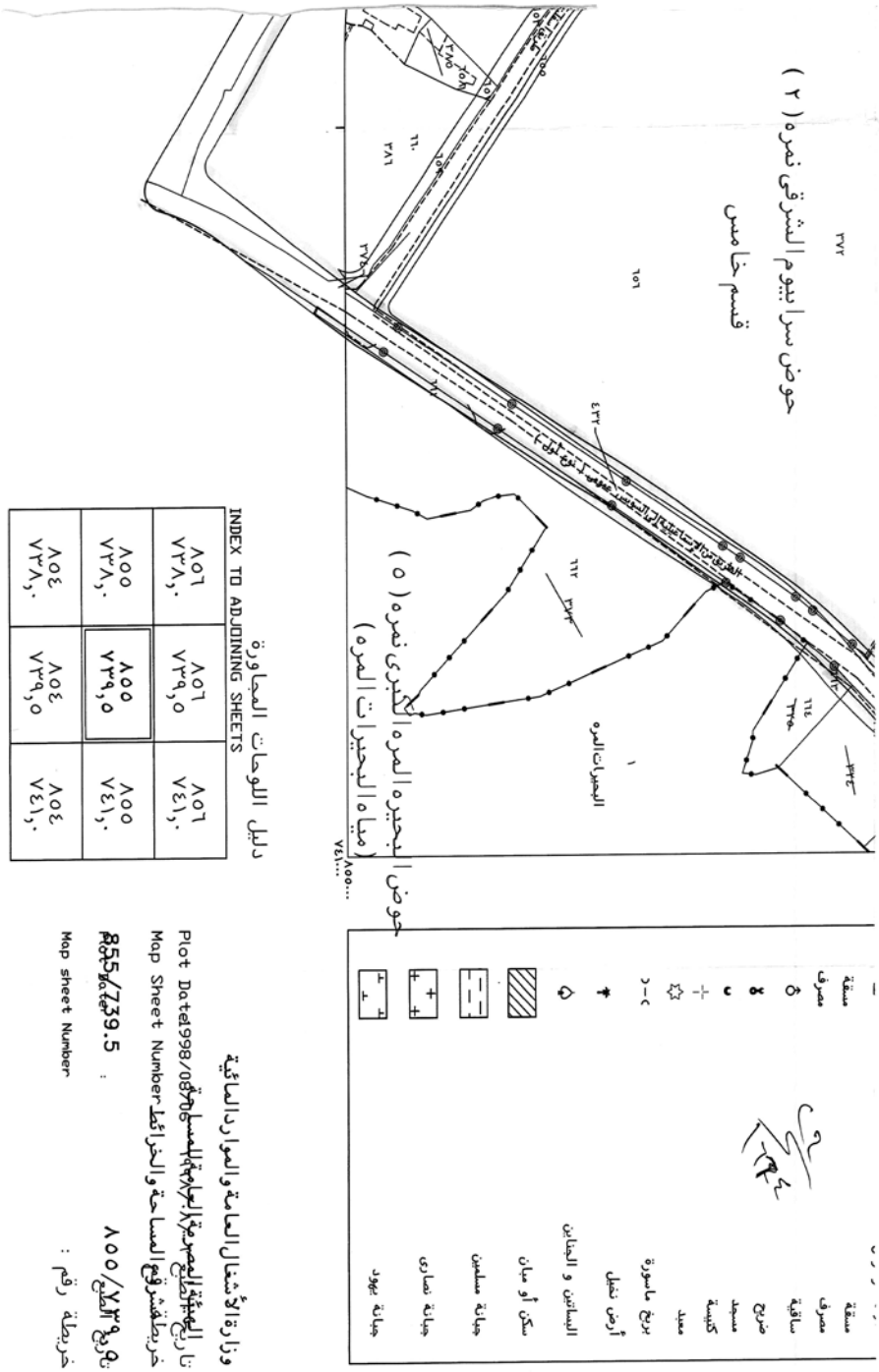
حوض سرابيوم الشرقى نمره (٢)
قسم خامس
حوض البحيره المره الكبرى نمره (٥)
(مياه البحيرات المره)
البحيرات المره
٣٧٢
٦٥٦
٦١٠
٣٨٦
٦١٢
٣٧٣
٦١٤
٣٧٥
٤٣٢
٨٥٥٠٠٠
٧٤١٠٠٠
مسقة
مصرف
ساقية
ضريح
مسجد
كنيسة
معبد
برج ماسورة
أرض نخيل
البساتين و المباني
سكن أو مبان
جماعة مسلمين
جماعة نصارى
جماعة يهود
دليل اللوحات المجاورة
INDEX TO ADJOINING SHEETS
٨٥٦ ٧٣٨,٠
٨٥٦ ٧٣٩,٥
٨٥٦ ٧٤١,٠
٨٥٥ ٧٣٨,٠
٨٥٥ ٧٣٩,٥
٨٥٥ ٧٤١,٠
٨٥٤ ٧٣٨,٠
٨٥٤ ٧٣٩,٥
٨٥٤ ٧٤١,٠
وزارة الأشغال العامة والموارد المائية
Plot Date: 1998/08/05
Map Sheet Number
855/739.5
Map sheet Number

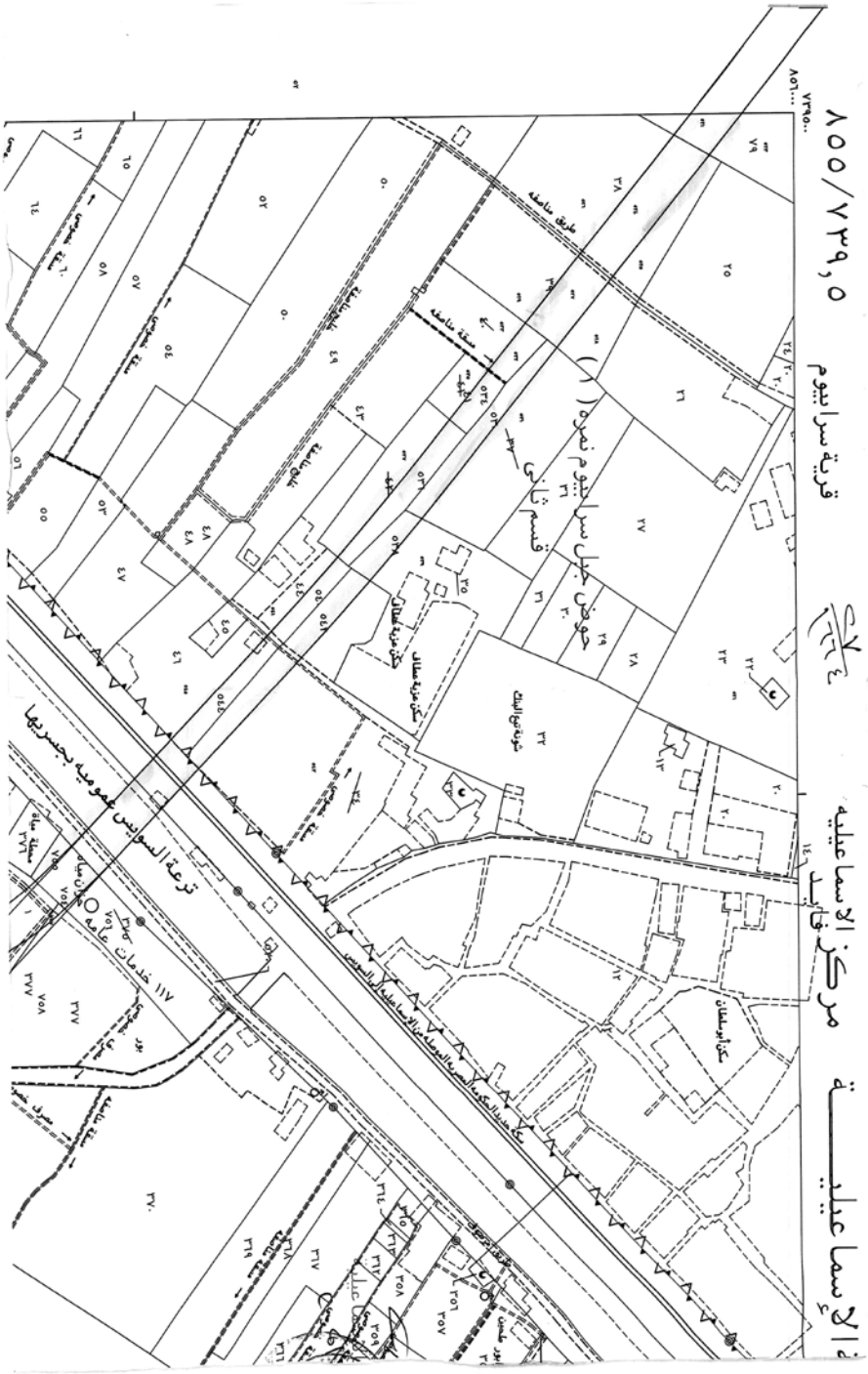
٨٥٥/٧٣٩,٥
قرية سرابيوم
مركز الاسماعيلية
الاسماعيلية
حوض جبل سرابيوم نمرة ( )
قسم ثاني
ترعة السويس عمومية بجسر ريها
١١٧ خدمات عامة

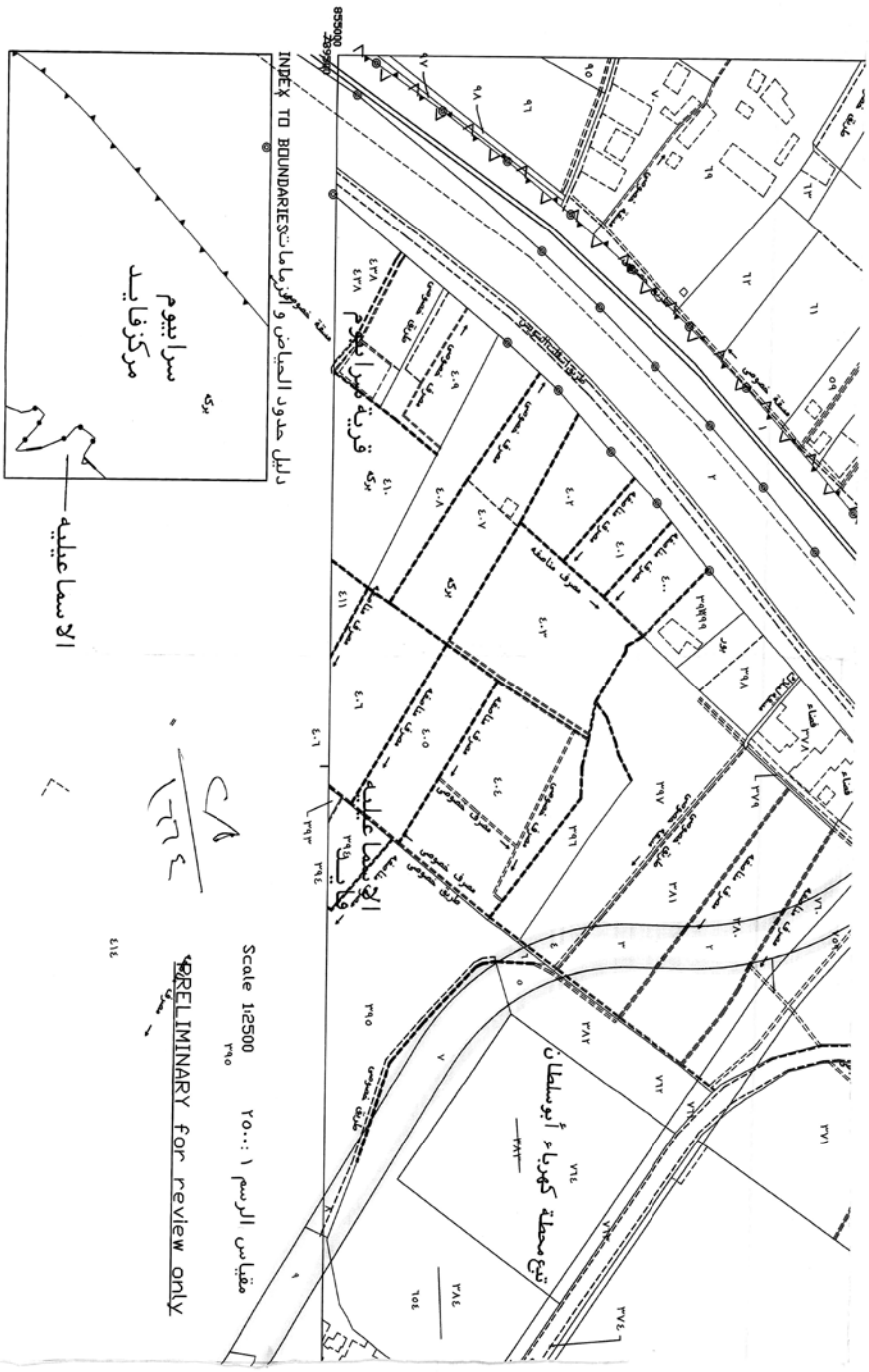
دليل حدود الحياض و الزمامات INDEX TO BOUNDARIES
سرابيوم
مركز فايد
الاسماعيلية
قرية سرابيوم
تبع محلة كهرباء أبوسلطان
مقياس الرسم ١:٢٥٠٠٠ Scale 1:2500
PRELIMINARY for review only

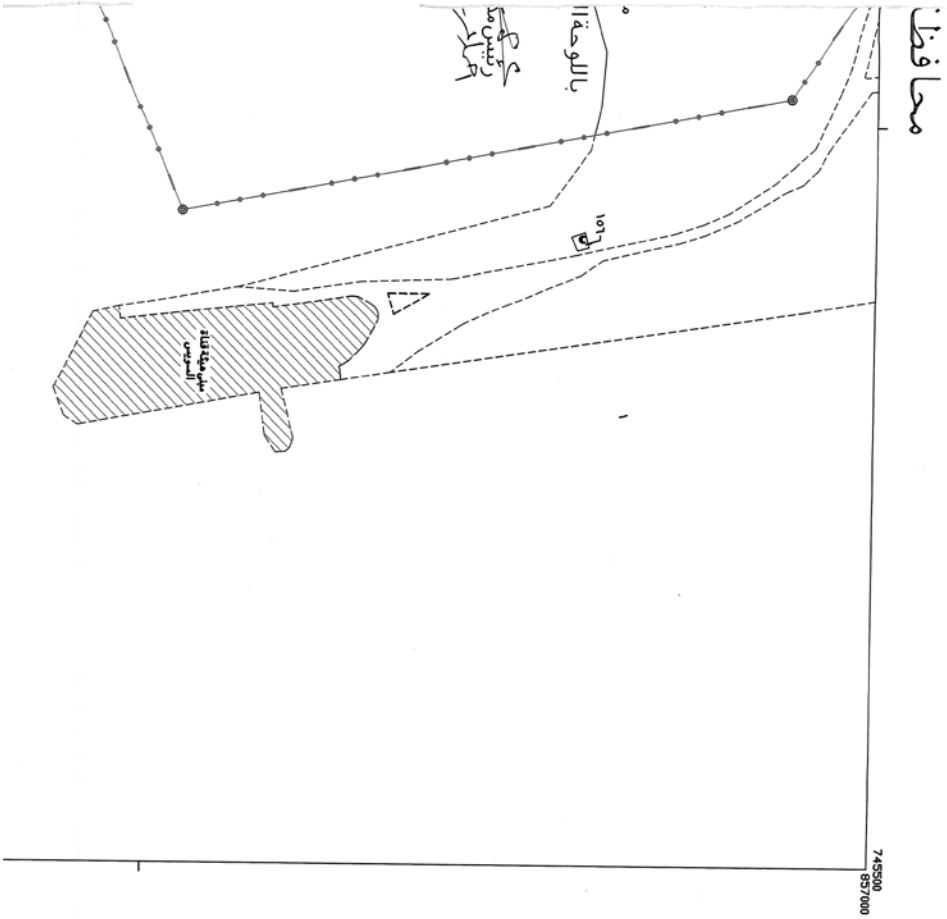

الهيئة المصرية العامة للمساحة

٢١
١٦٦٤



تاريخ الطبع ١٩٩٨/٠٧/٢٨ Plot Date1998/07/28

خريطة رقم Map Sheet Number

٨٥٦/٧٤٤,٠ 856/744.0

٢٤
٦٦٦٤

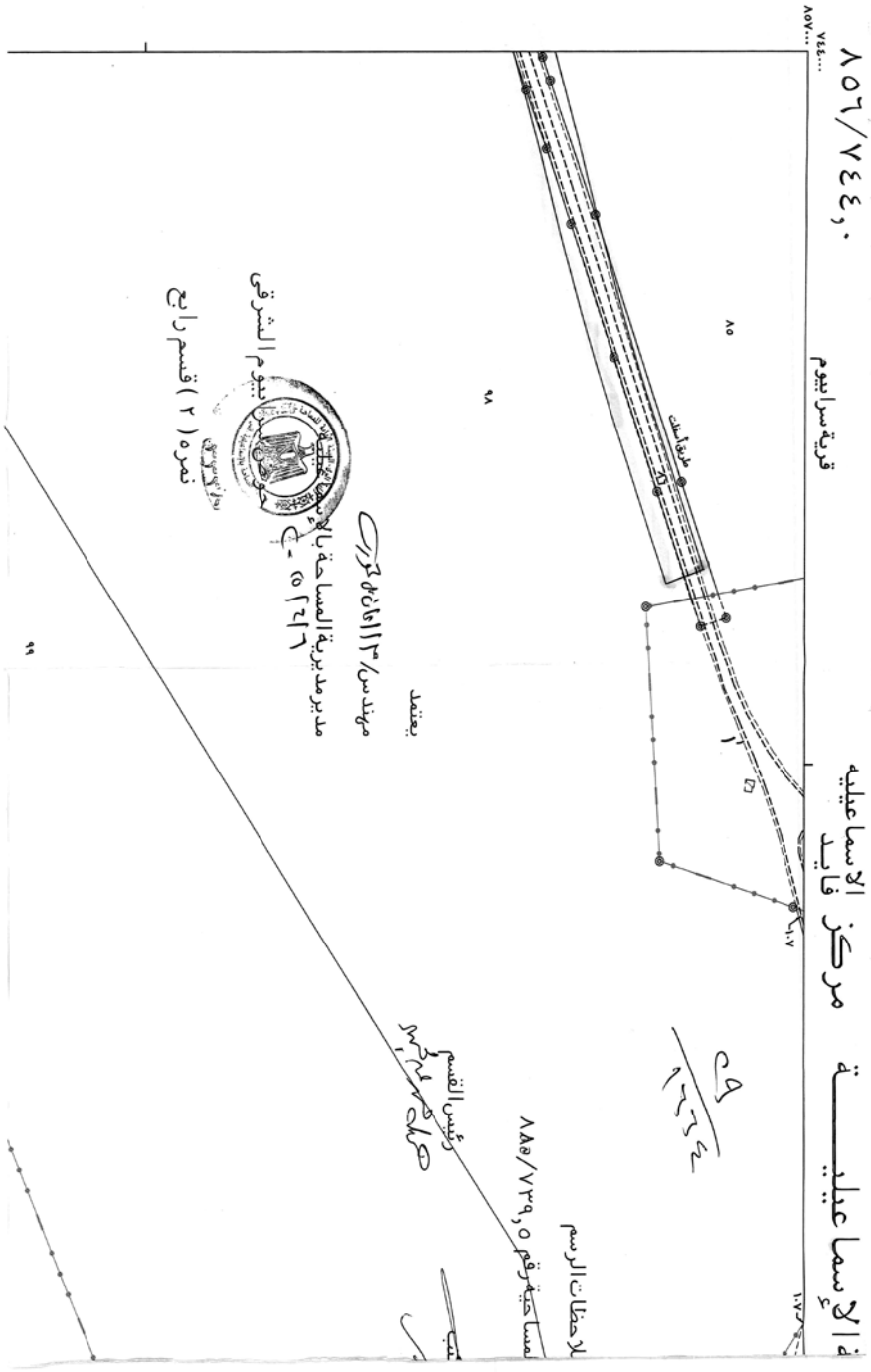
الاسماعيلية
مركز فايد
قرية سرابيوم
٨٥٦/٧٤٤,٠
٧٤٤٠٠٠
٨٥٧٠٠٠
٨٥
٩٨
٩٩
طريق أسفلت
يعتمد
مهندس/ ١٣ ١١ ٢٠١٨
مدير مديرية المساحة بالإسماعيلية
٦/٢/٢٥
سرابيوم الشرقى
نمره (٢) قسم رابع
رئيس القسم
الملاحظات الرسم
مساحية رقم ٨٨٥/٧٣٩,٥

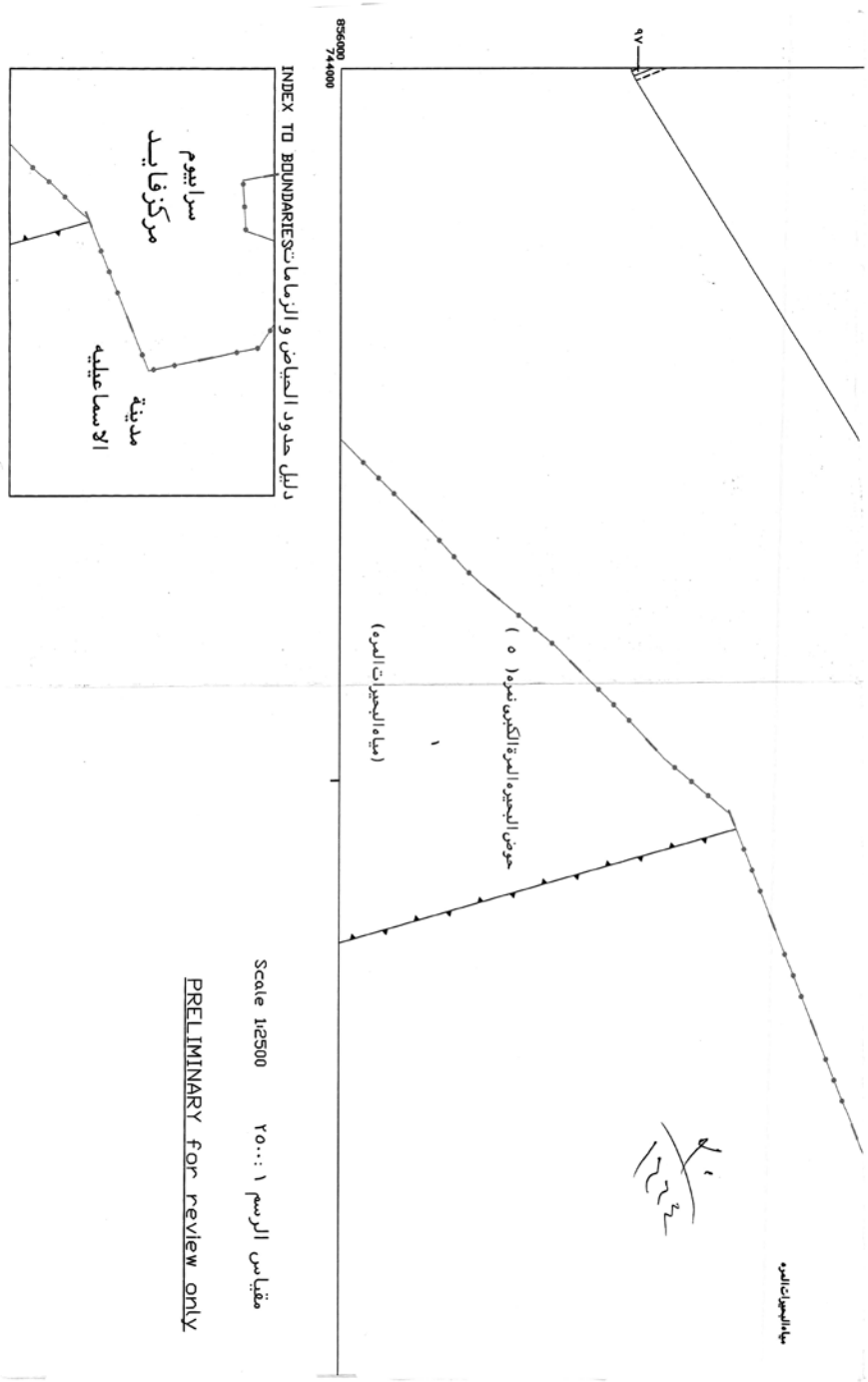
مياه البحيرات المره
حوض البحيره المرة الكبرى نمره (٥)
١
(مياه البحيرات المره)
٩٧
856000
744000
INDEX TO BOUNDARIES دليل حدود الحياض و الزماما ت
سرابيوم
مركز فايد
مدينة
الاسماعيليه
Scale 1:2500
مقياس الرسم ١ : ٢٥٠٠
PRELIMINARY for review only

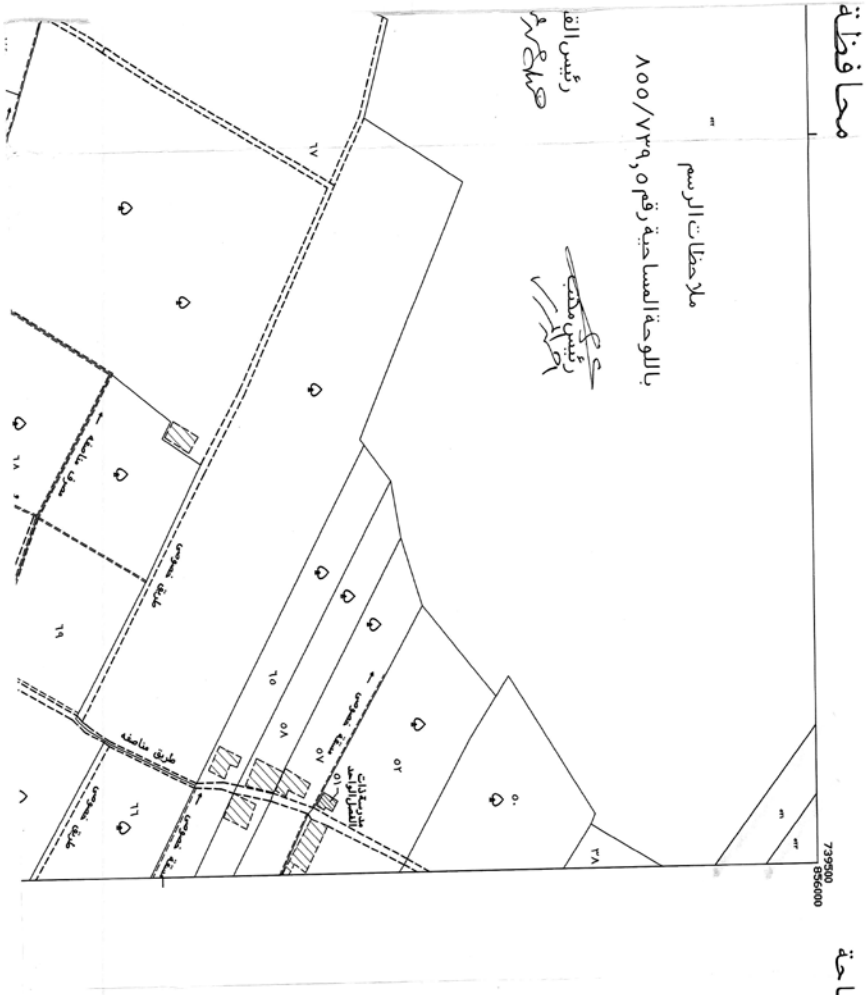

الهيئة المصرية العامة للمساحة

٢٢
١٦٦٤

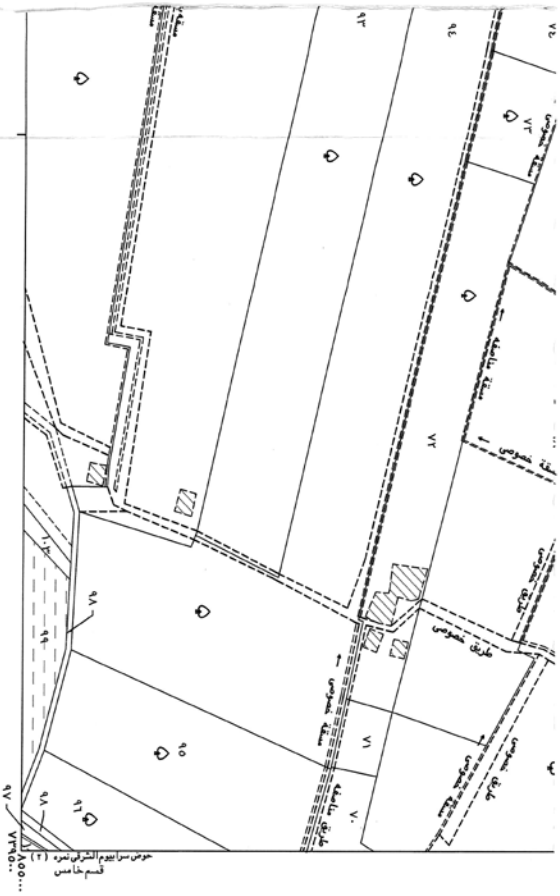

دليل اللوحات المجاورة

INDEX TO ADJOINING SHEETS

٨٥٦ ٧٣٦,٥	٨٥٦ ٧٣٨,٠	٨٥٦ ٧٣٩,٥
٨٥٥ ٧٣٦,٥	٨٥٥ ٧٣٨,٠	٨٥٥ ٧٣٩,٥
٨٥٤ ٧٣٦,٥	٨٥٤ ٧٣٨,٠	٨٥٤ ٧٣٩,٥

Plot Date2006/09/06

Map Sheet Number

855/738.0

تاريخ الطبع ٢٠٠٦/٠٩/٠٦

خريطة رقم

٨٥٥/٧٣٨,٠

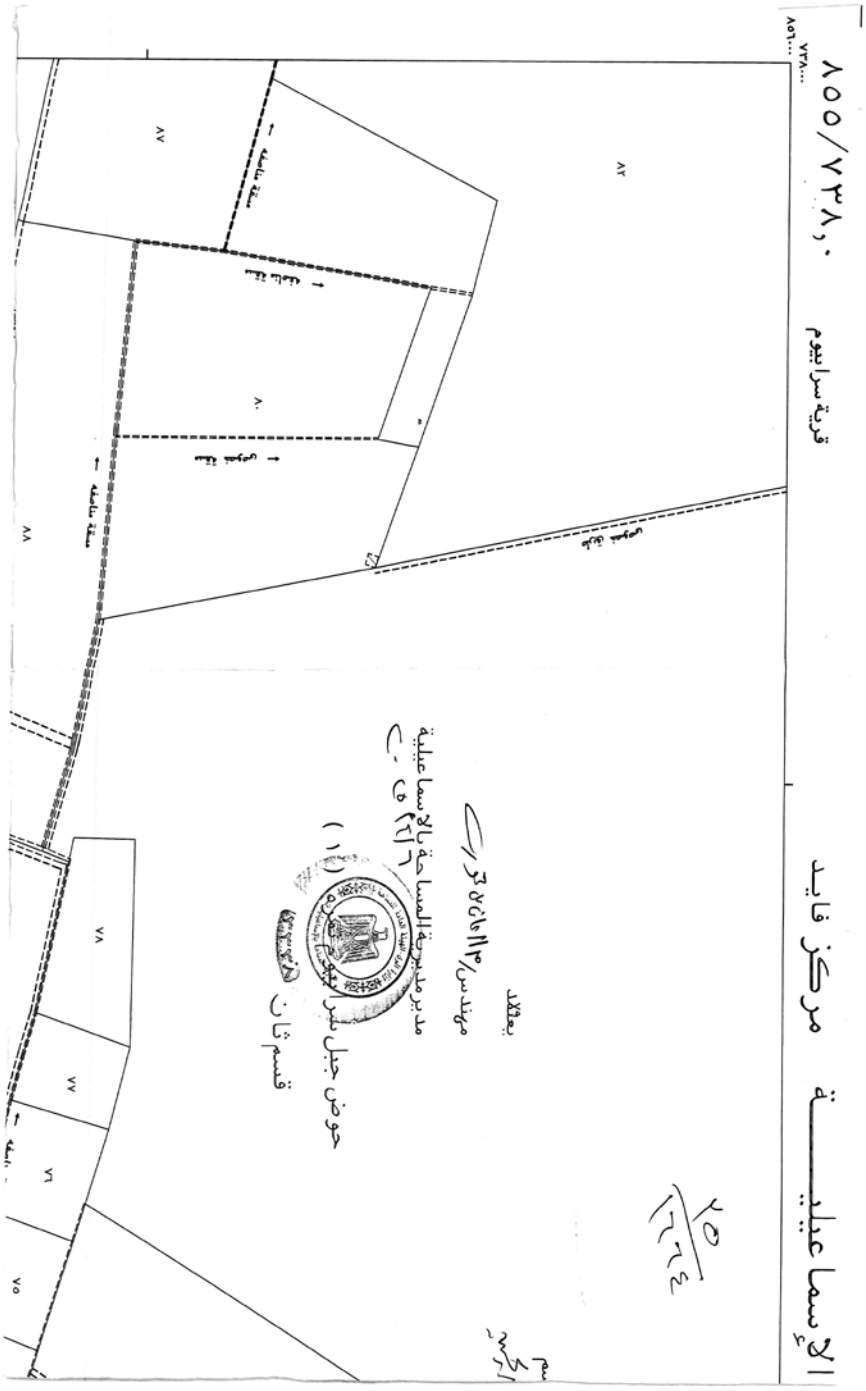
الإسماعيلية مركز فايد
قرية سرابيوم
٨٥٥/٧٣٨,٠
٧٣٨٠٠٠
٨٥٦٠٠٠
٨٢
٨٠
٨٧
٨٨
٧٨
٧٧
٧٦
٧٥
سكة شاملة
يعتمد
مهندس/ ١٣ ٥ ٢٠٢٥
مدير مديرية المساحة بالإسماعيلية
حوض جبل الطير
قسم ثان

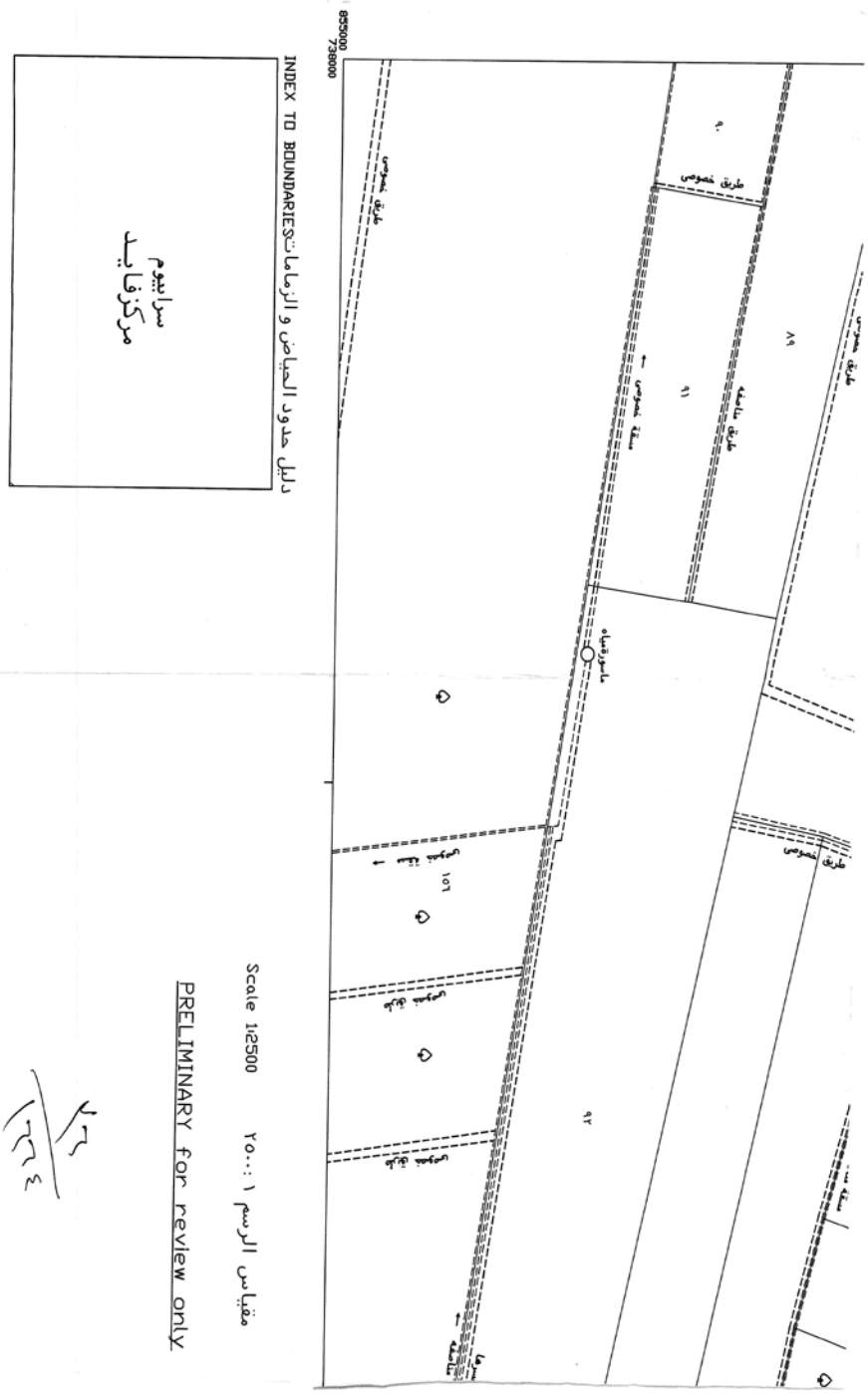
INDEX TO BOUNDARIES دليل حدود الحيازات و الزمامات
سرابيوم
مركز فايد
Scale 1:2500
مقياس الرسم ١:٢٥٠٠
PRELIMINARY for review only
طريق خصوصي
طريق خاص
ماسورة مياه
٨٩
٩٠
٩١
٩٢
١٥٦

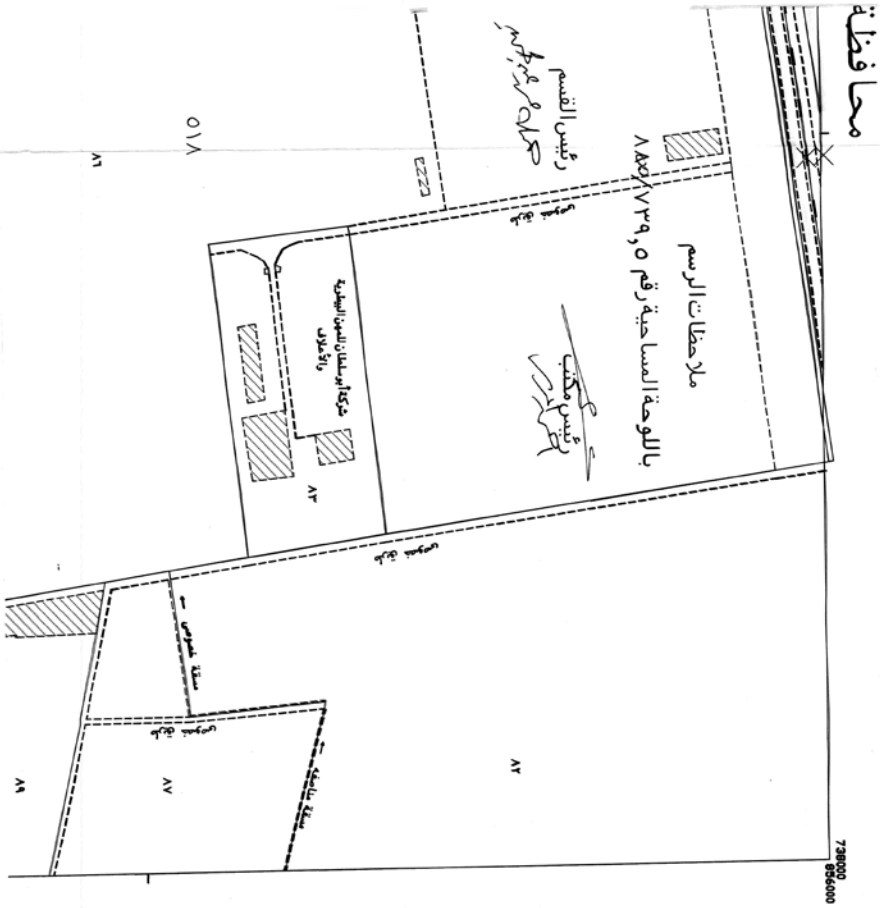

الهيئة المصرية العامة للمساحة

٢٧
١٦٦٤

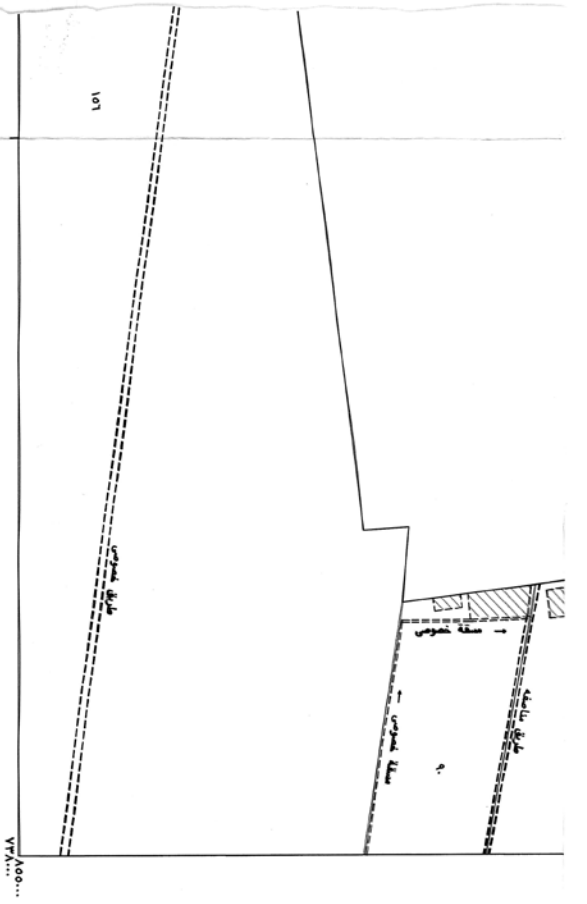

دليل اللوحات المجاورة
INDEX TO ADJOINING SHEETS

٨٥٦ ٧٣٥,٠	٨٥٦ ٧٣٦,٥	٨٥٦ ٧٣٨,٠
٨٥٥ ٧٣٥,٠	٨٥٥ ٧٣٦,٥	٨٥٥ ٧٣٨,٠
٨٥٤ ٧٣٥,٠	٨٥٤ ٧٣٦,٥	٨٥٤ ٧٣٨,٠

Plot Date2001/03/21 تاريخ المطبع ٢٠٠١/٠٣/٢١
Map Sheet Number خريطة رقم
855/736.5 ٨٥٥/٧٣٦,٥

٢٨
١٦٦٤

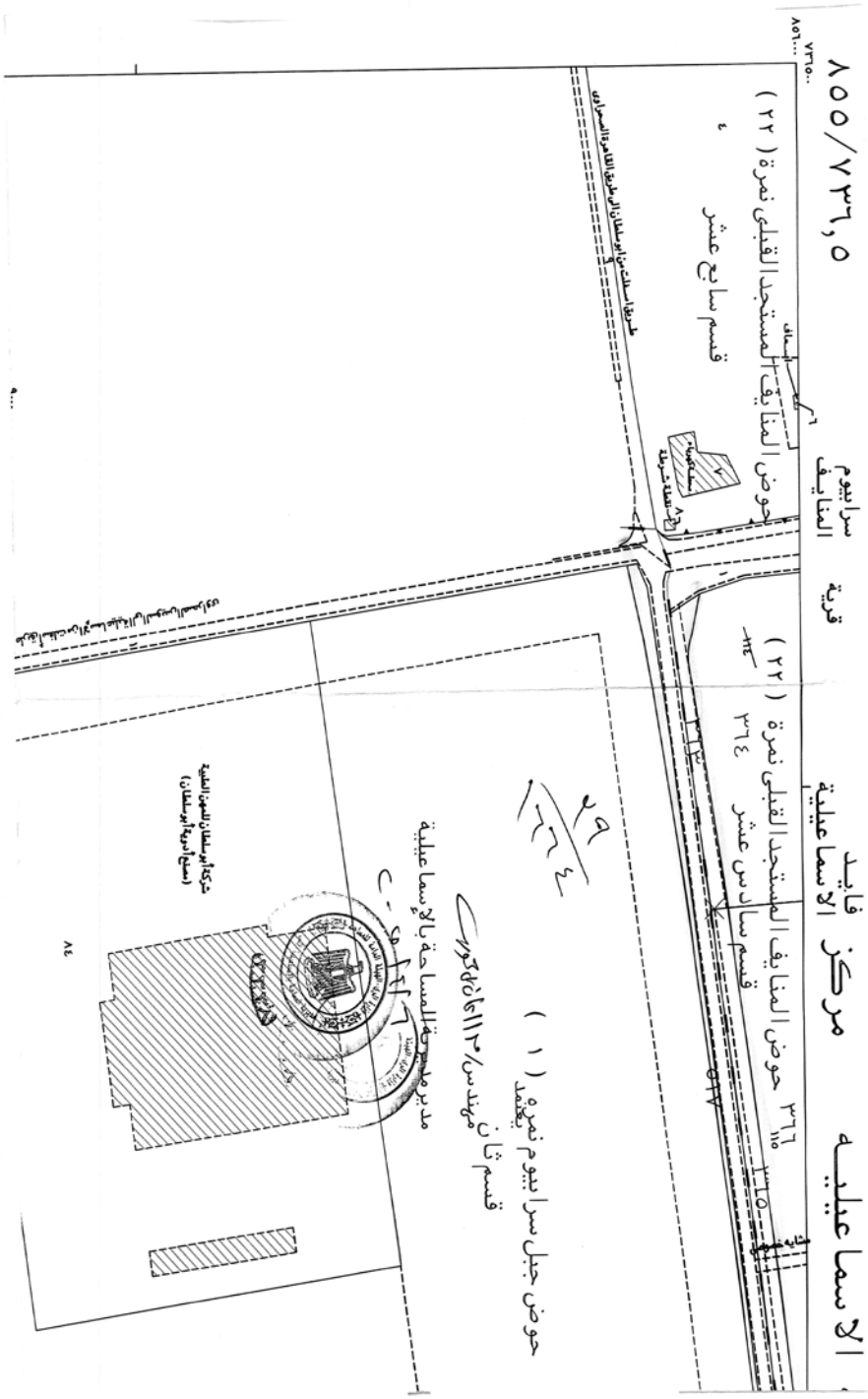
٨٥٥/٧٣٦,٥
سرابيوم المنايف
قرية
فايد مركز الاسماعيلية
حوض المنايف المستجد القبلى نمرة (٢٢)
قسم سابع عشر
حوض المنايف المستجد القبلى نمرة (٢٢)
قسم سادس عشر
الاسماعيلية
حوض جبل سرابيوم نمره (١)
قسم ثان
مهندس/ ١٢٠ ١١ ١٩٩٢
مدير مديرية المساحة بالإسماعيلية
شركة أبوسلطان للمهن الطبية
(مصنع أدوية أبوسلطان)

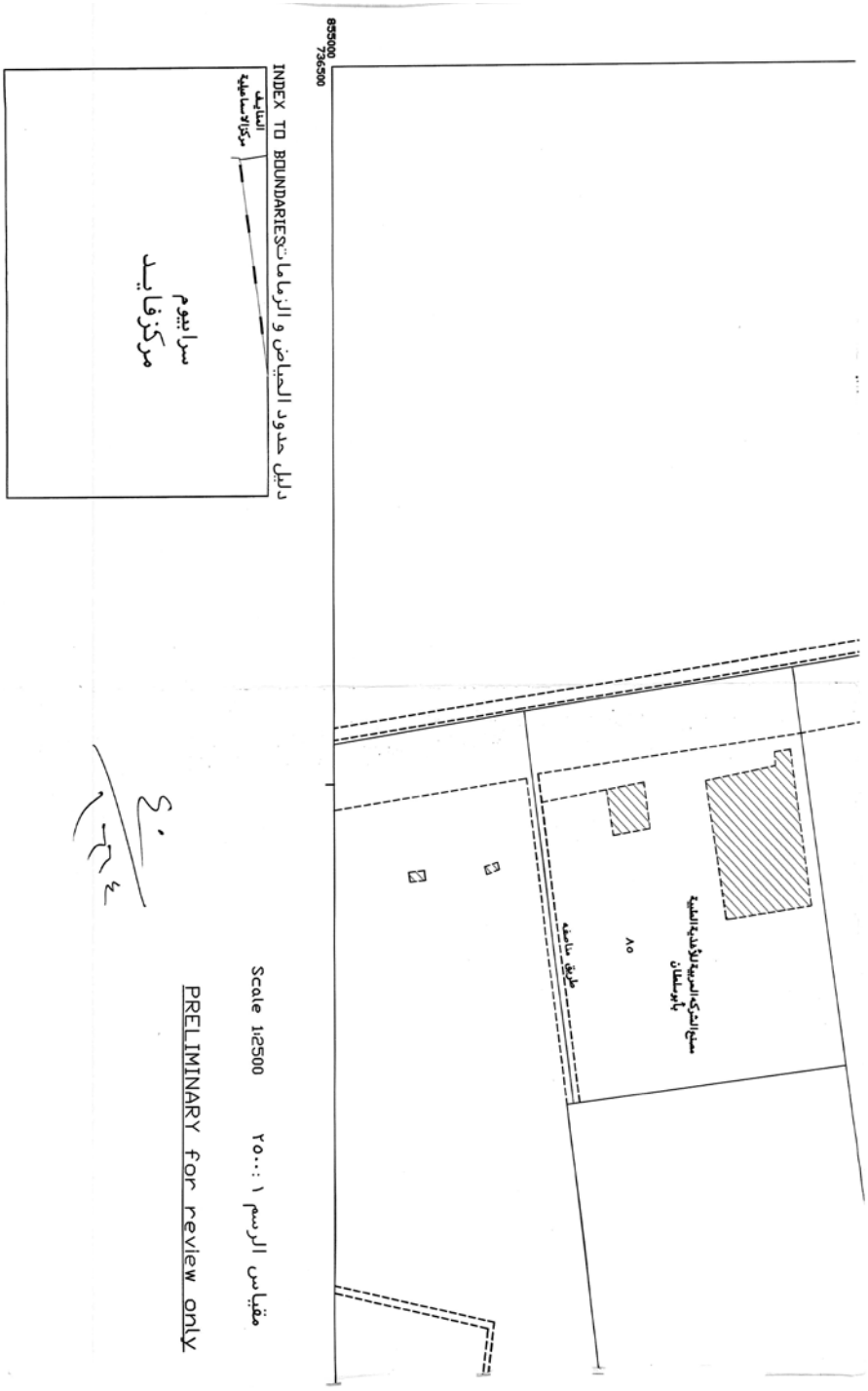
855000
736500
مصنع الشركة المصرية للأدوية الطبية
بأبوسلطان
٨٥
طريق مائمه
INDEX TO BOUNDARIES دليل حدود الحياض و الزماماتك
التقاليك
مركزالاسماعيلية
سرابيوم
مركزفايد
Scale 1:2500
مقياس الرسم ١ : ٢٥٠٠
PRELIMINARY for review only

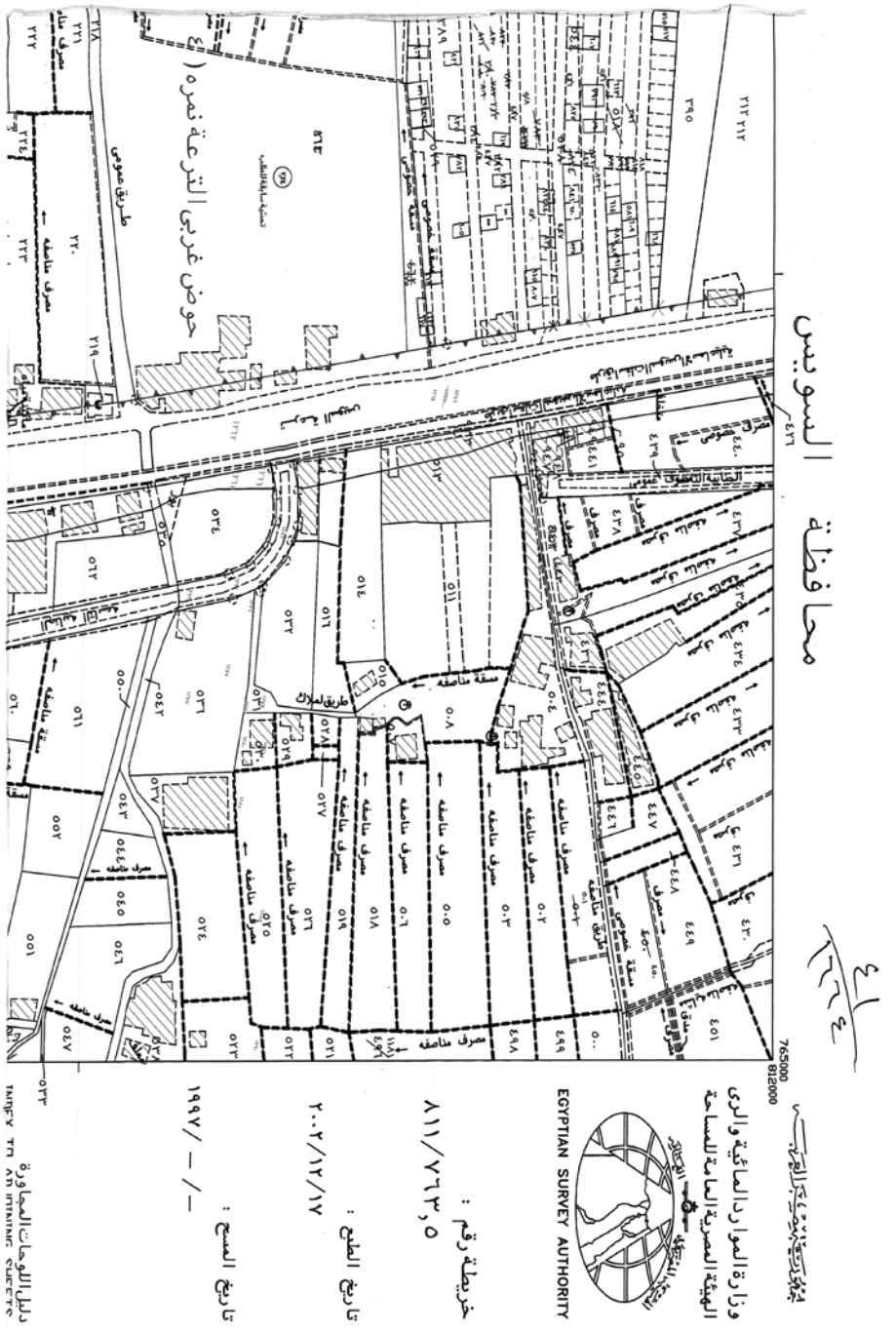
محافظة السويس
حوض غربى الترعة نمره (٤)
طريق عمومى
طريق لملاك
مسقة مناصفه
مصرف مناصفه
مصرف ملك
765000
812000
وزارة الموارد المائية والرى
الهيئة المصرية العامة للمساحة
EGYPTIAN SURVEY AUTHORITY
خريطة رقم : ٨١١/٧٦٣,٥
تاريخ الطبع : ٢٠٠٢/١٢/١٧
تاريخ المسح : ١٩٩٧/ — /
دليل اللوحات المجاورة
INDEX TO ADJOINING SHEETS

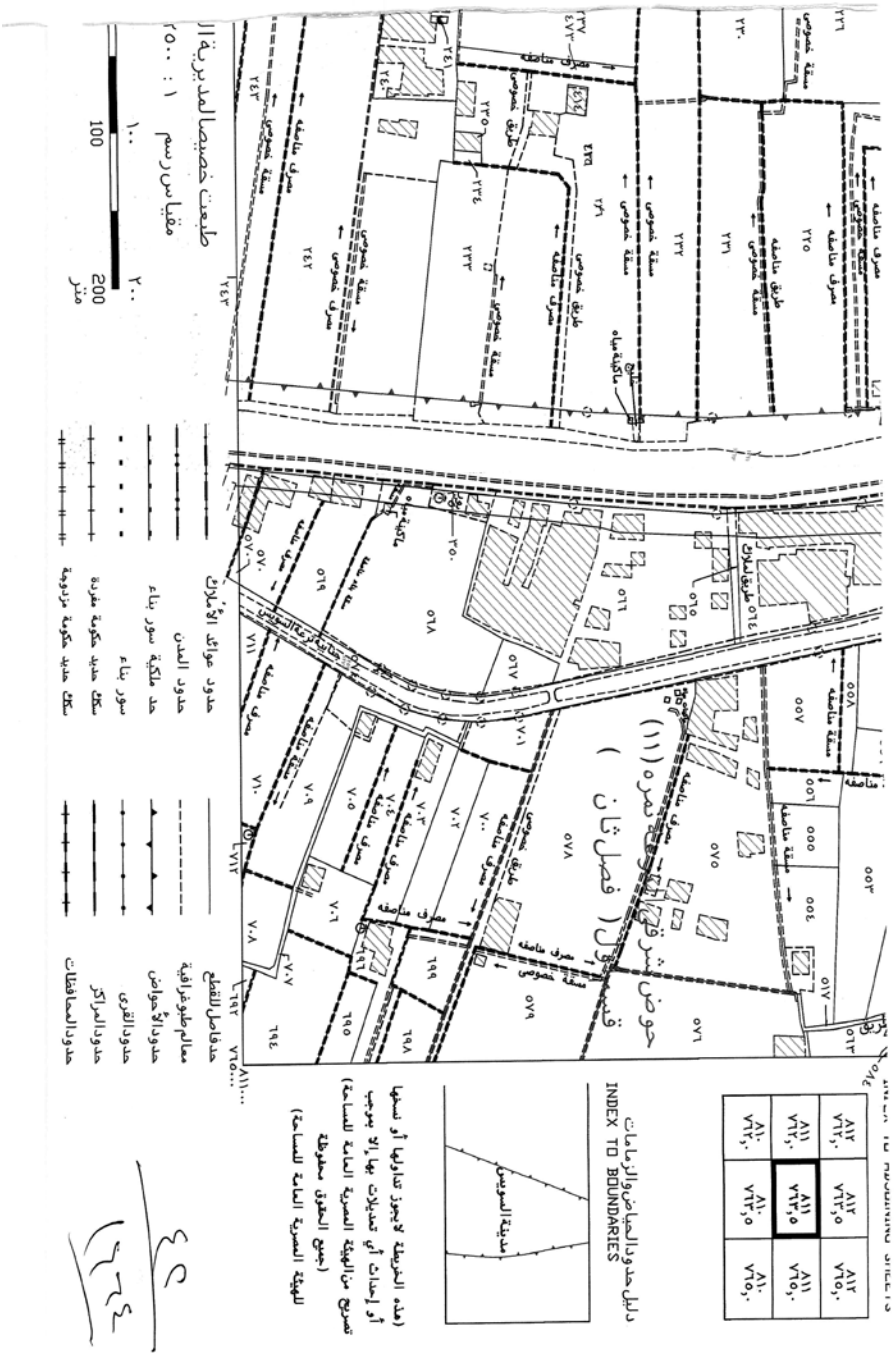
حوض شرق قنطرة نمره (١١)
قسم أول (فصل ثان)
طبعت خصيصا للمدينة
مقياس رسم ١ : ٢٥٠٠
١٠٠ ٢٠٠
100 200
متر
حدود عوائد الأملاك
حدود المدن
حد ملكية سور بناء
سور بناء
سكك حديد حكومة مفردة
سكك حديد حكومة مزدوجة
حدفاصل للقطع
معالم طبوغرافية
حدودالأحواض
حدودالقرى
حدودالمراكز
حدودالمحافظات
دليل حدودالحياض والزمامات
INDEX TO BOUNDARIES
مدينة السويس
(هذه الخريطة لايجوز تداولها أو نسخها أو إحداث أي تعديلات بها إلا بموجب تصريح من الهيئة المصرية العامة للمساحة)
(جميع الحقوق محفوظة للهيئة المصرية العامة للمساحة)

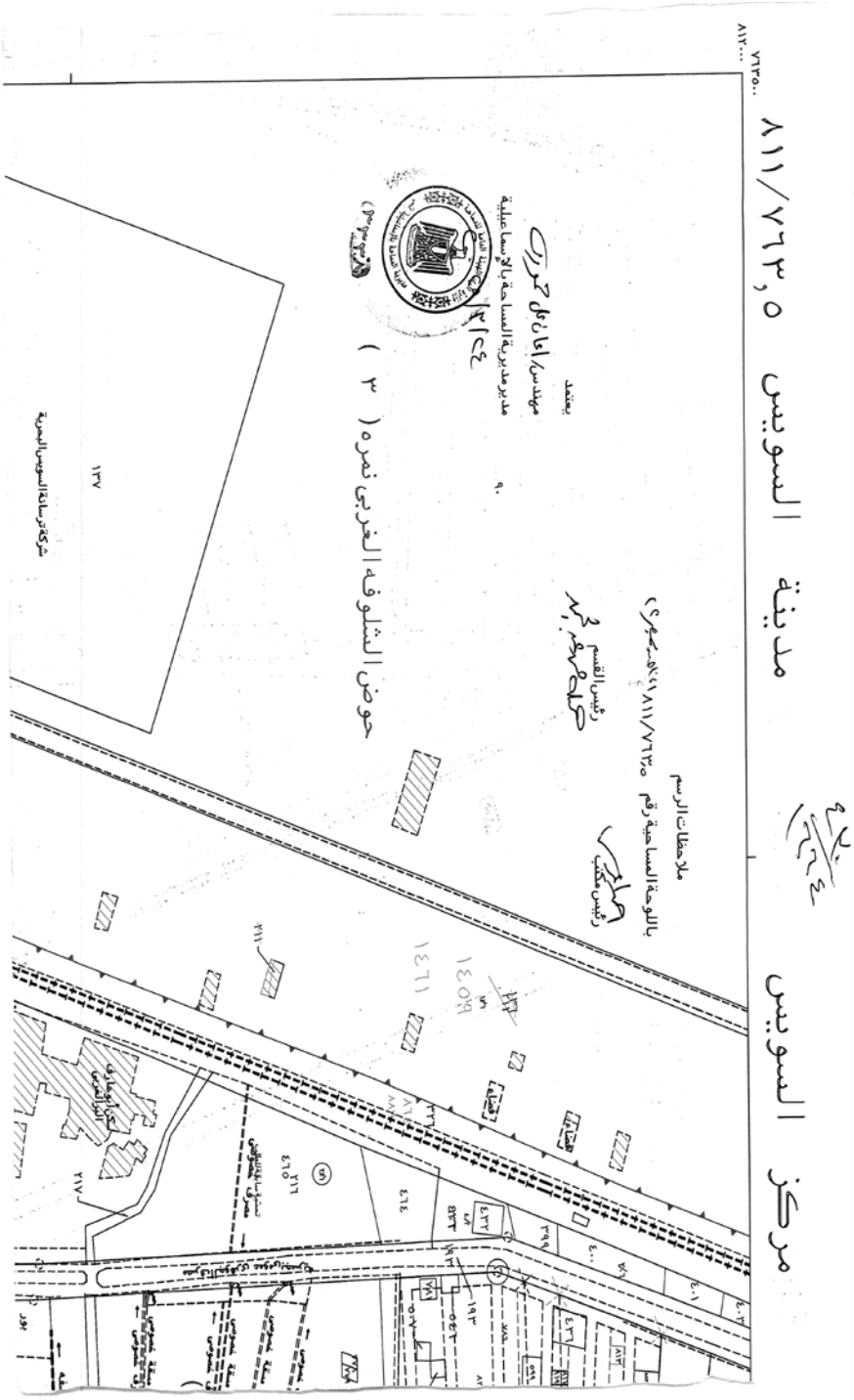
مركز السويس
مدينة السويس ٨١١/٧٦٣,٥
ملاحظات الرسم
باللوحة المساحية رقم ٨١١/٧٦٣٥ ٢
رئيس القسم
رئيس مكتب
يعتمد
مهندس/ اماني على حمزاوي
مدير مديرية المساحة بالإسماعيلية
حوض الشلوفه الغربي نمره (٣)
١٣٧
شركة ترسانة السويس البحرية
١٣١
١٣٦
٢١٧
٢١١
٢١٦
٢١٥
٢١٤
٢٩٩
٤٠٠
٤٠١
٤٠٢
٤٣٢
٤٣٦
١٩٣
٢٠٤
٢٠٣
٢٠٢
٢٠١
٢٠٠
٧٦٣٥٠٠
٨١٢٠٠٠

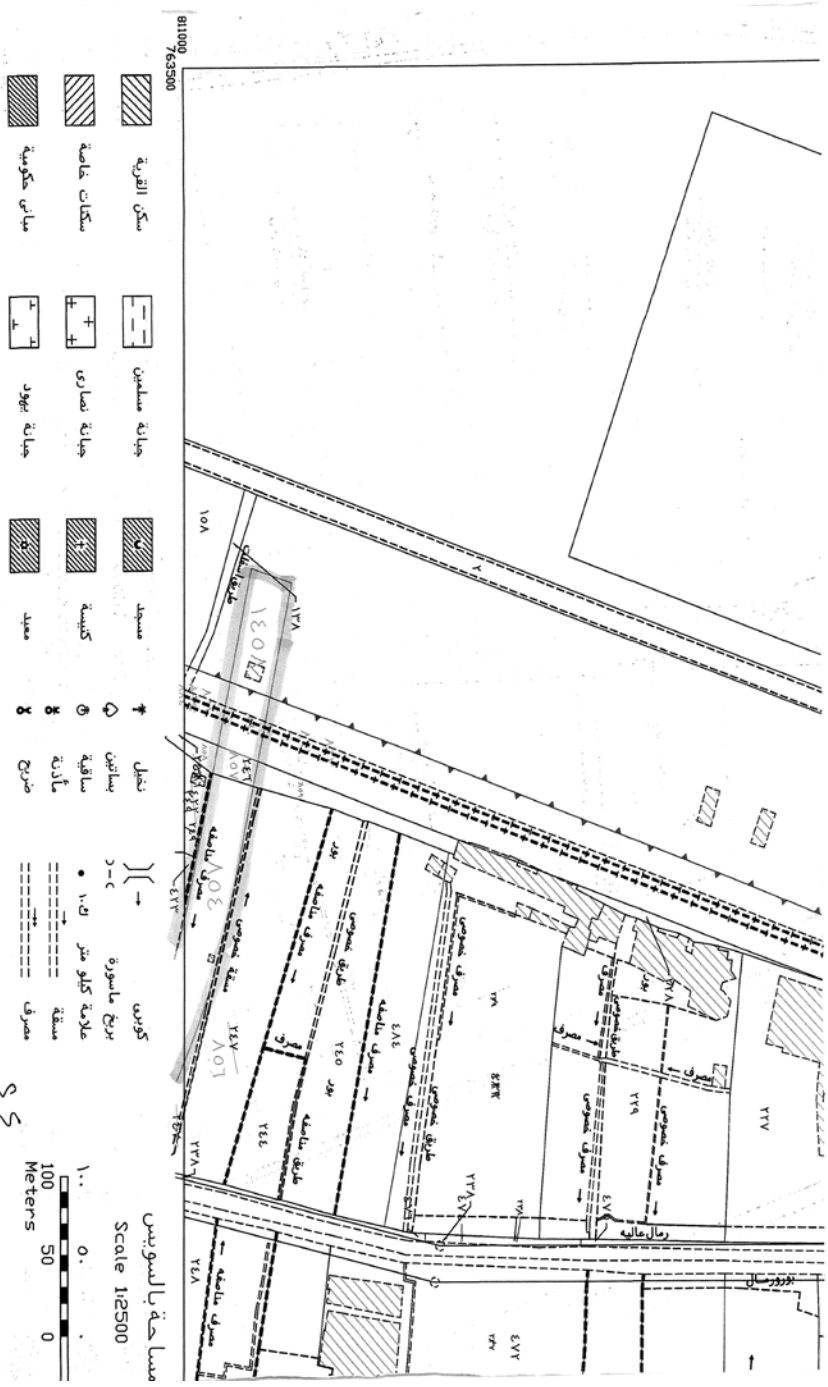
811000
763500
سكن القرية
جبانة مسلمين
مسجد
نخيل
كوبرى
مساحة بالسويس
سكنات خاصة
جبانة نصارى
كنيسة
بساتين
بريخ ماسورة
Scale 1:2500
مبانى حكومية
جبانة يهود
معبد
ساقية
علامة كيلو متر
مأذنة
مسقة
ضريح
مصرف
١٠٠ ٥٠ ٠
100 50 0
Meters
١٥٨
١٣٨
٣٨
٢٦٧
٢٦٨
٢٦٩
٢٦٥
٢٦٤
٢٦٣
٢٦٢
٢٦٨
٣٨٤
٣٨٣
٣٨٢
٣٨٦
٣٨٧
٣٨٨
٣٨٥
٣٨٦
٣٨٧
٣٨٨
٣٨٩
٣٨٤
٣٨٣
٣٨٢
٣٨١
٣٨٠
٣٨٧
٣٨٦
٣٨٥

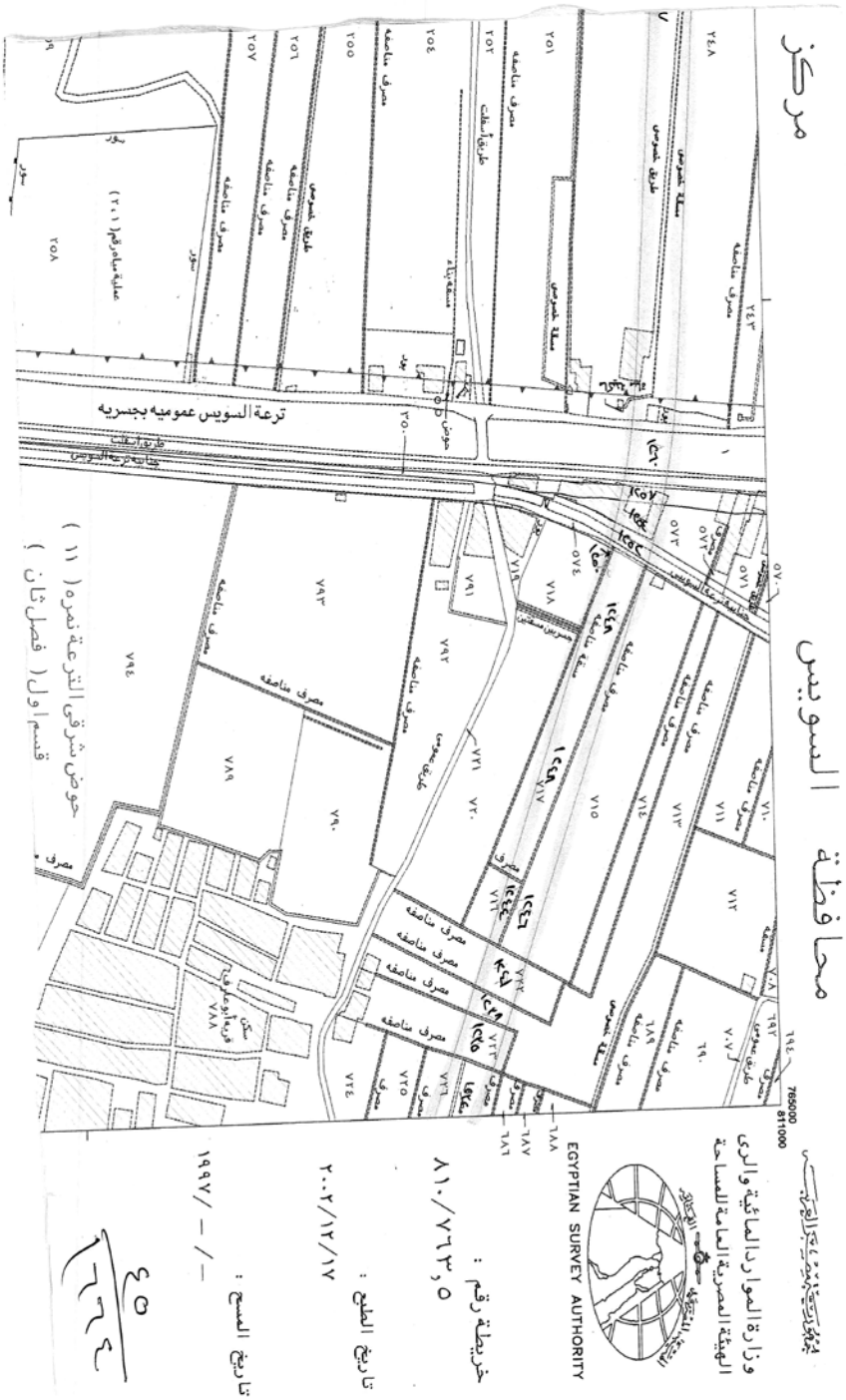
محافظة السويس
مركز
وزارة الموارد المائية والري
الهيئة المصرية العامة للمساحة
EGYPTIAN SURVEY AUTHORITY
خريطة رقم : ٨١٠/٧٦٣,٥
تاريخ الطبع : ٢٠٠٢/١٢/١٧
تاريخ المسح : ١٩٩٧/ - /
ترعة السويس عموميه بجسريه
حوض شرقى الترعة نمره (١١)
قسم اول (فصل ثان)
٤٥
١٦٦٤

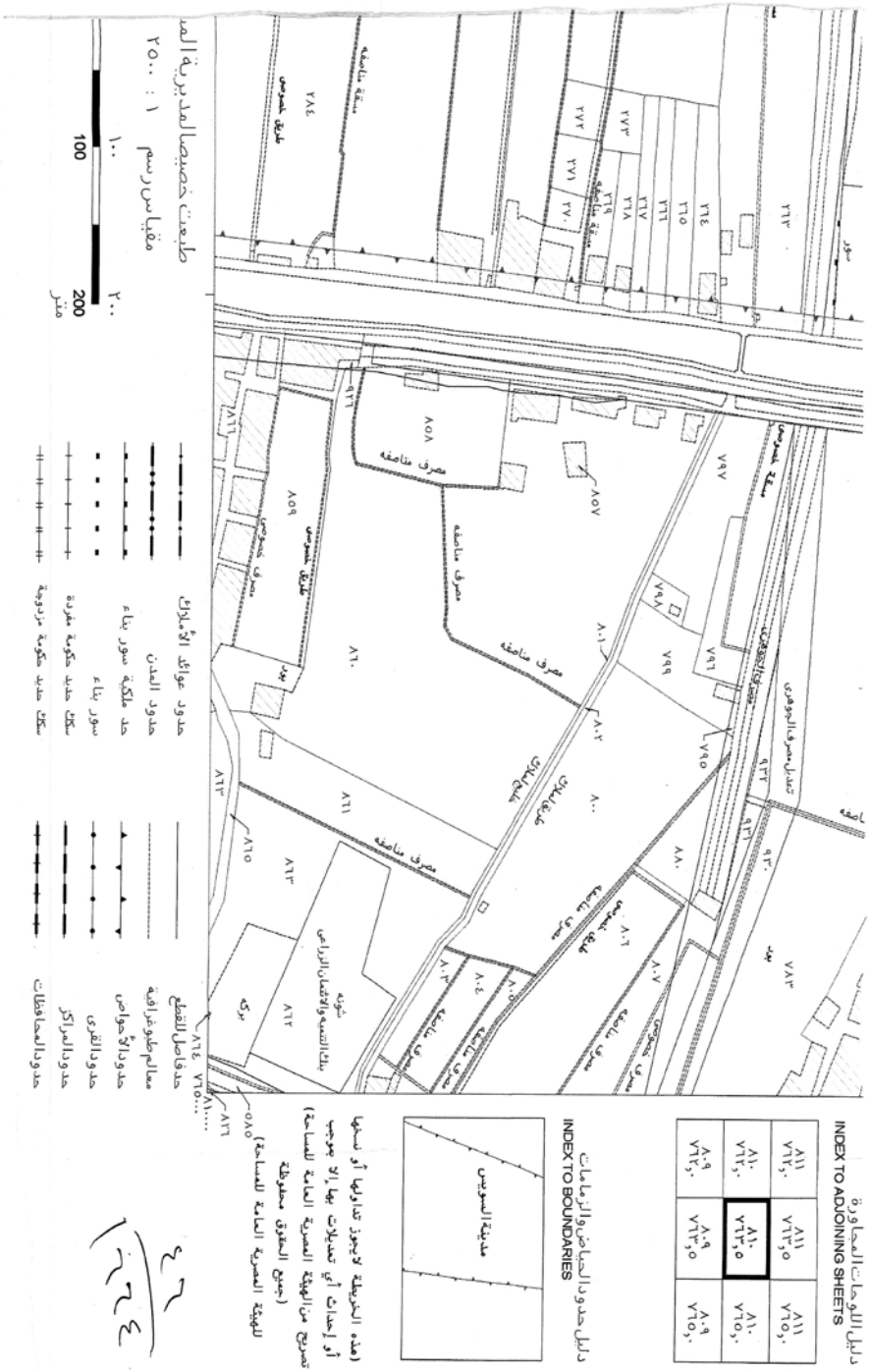
دليل اللوحات المجاورة
INDEX TO ADJOINING SHEETS
٨١١ ٧٦٢,٥
٨١١ ٧٦٣,٥
٨١١ ٧٦٥,٠
٨١٠ ٧٦٢,٥
٨١٠ ٧٦٣,٥
٨١٠ ٧٦٥,٠
٨٠٩ ٧٦٢,٥
٨٠٩ ٧٦٣,٥
٨٠٩ ٧٦٥,٠
دليل حدود الحياض والزمامات
INDEX TO BOUNDARIES
مدينة السويس
(هذه الخريطة لايجوز تداولها أو نسخها أو إحداث أي تعديلات بها إلا بموجب تصريح من الهيئة المصرية العامة للمساحة)
(جميع الحقوق محفوظة للهيئة المصرية العامة للمساحة)
حدود عوائد الأملاك
حدود المدن
حد ملكية سور بناء
سور بناء
سكك حديد مكشوفة مفردة
سكك حديد مكشوفة مزدوجة
حد فاصل القطع
معالم طبوغرافية
حدود الأحواض
حدود القرى
حدود المراكز
حدود المحافظات
مصرف متاصفه
مصرف خصوصي
طريق خصوصي
سكة خصوصي
سكة متاصفه
تحويل مصرف الجوهري
شونه
بيت
بركه
طبعت خصيصا للمديرية المد
مقياس رسم ١ : ٢٥٠٠
١٠٠
٢٠٠
100
200
متر

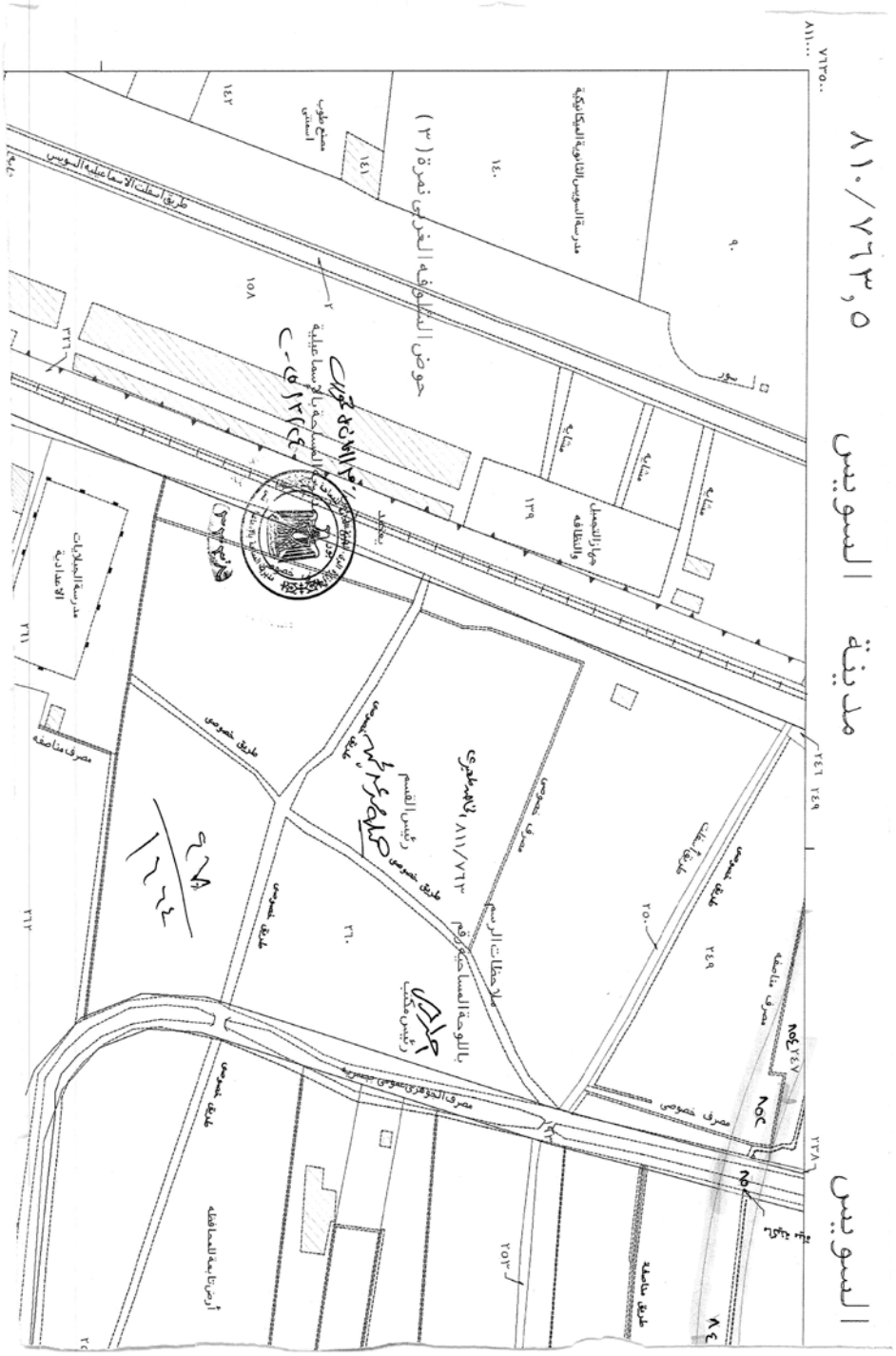
٨١٠/٧٦٣,٥
السويس
مدينة
السويس
مدرسة السويس الثانوية الميكانيكية
حوض المطافئ الغربي نمرة (٣)
طريق اسكلة الإسماعيلية السويس
مدرسة الملاحات الإعدادية
مصرف مناصفة
طريق خصوصي
مصرف خصوصي
مصرف الجوهري السويس
طريق مناصفة
أرض تابعة للمناصفة
ملاحظات الرسم
باللوحة المساحية رقم ٨١١/٧٦٣ للاسطحي
رئيس القسم
رئيس مكتب

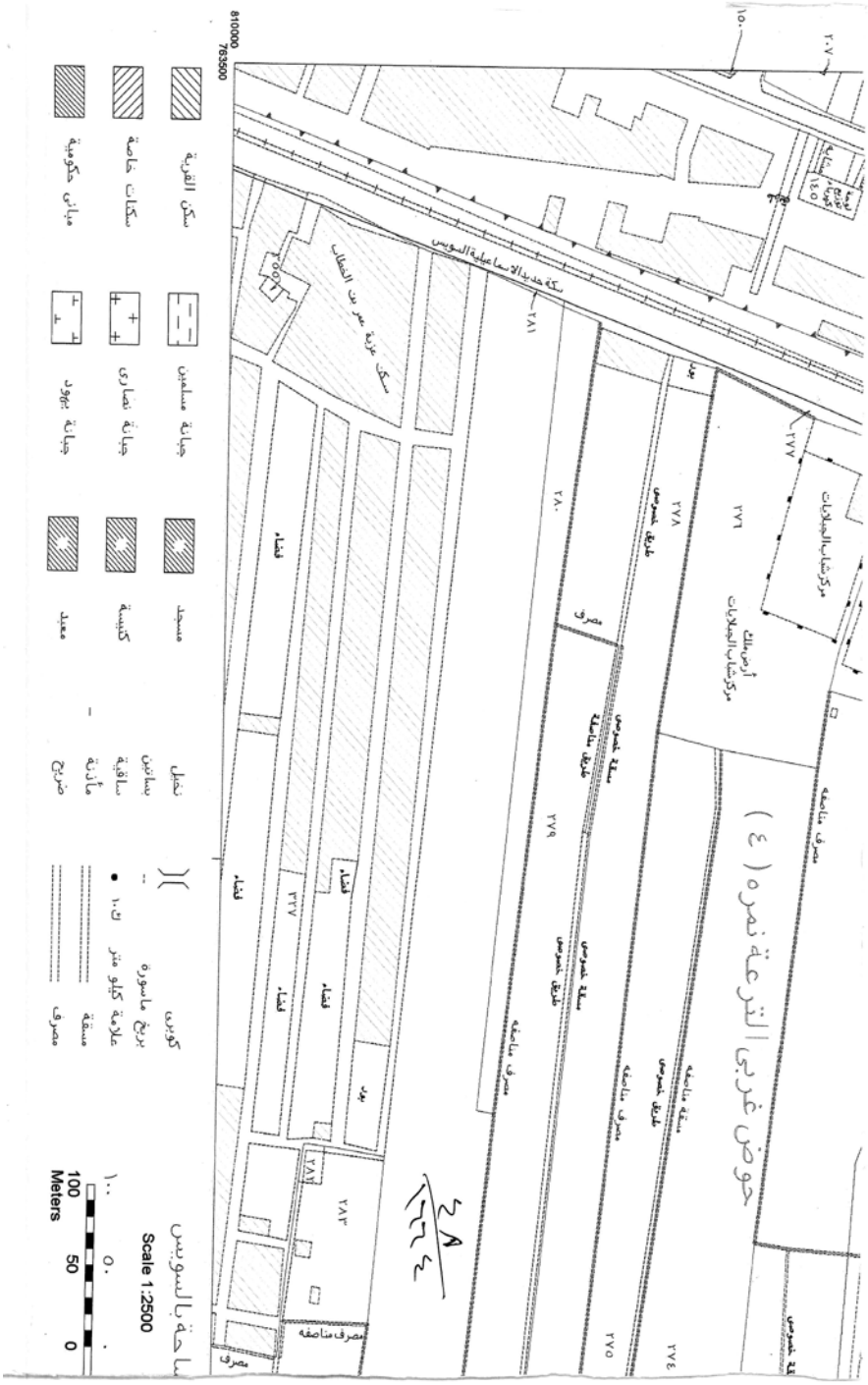
حوض غربى التترعة نمره (٤)
سكة حديد الاسماعيلية السويس
سكن عزبة عمر بن الخطاب
مركز شباب الجيلاويات
أرض ملك مركز شباب الجيلاويات
مصرف مناصفه
سكة خصوصى
طريق خصوصى
طريق شاملة
فضاء
بوص
٢٧٤
٢٧٥
٢٧٦
٢٧٧
٢٧٨
٢٧٩
٢٨٠
٢٨١
٢٨٢
٢٨٣
١٥٠
٢٠٧
810000
763500
سكن القرية
سكنات خاصة
مبانى حكومية
جبانة مسلمين
جبانة نصارى
جبانة يهود
مسجد
كنيسة
معبد
نخيل
بساتين
ساقية
مأذنة
ضريح
كوبرى
بريج ماسوره
علامة كيلو متر
مسقة
مصرف
Scale 1:2500
١٠٠ ٥٠ ٠
100 50 0
Meters

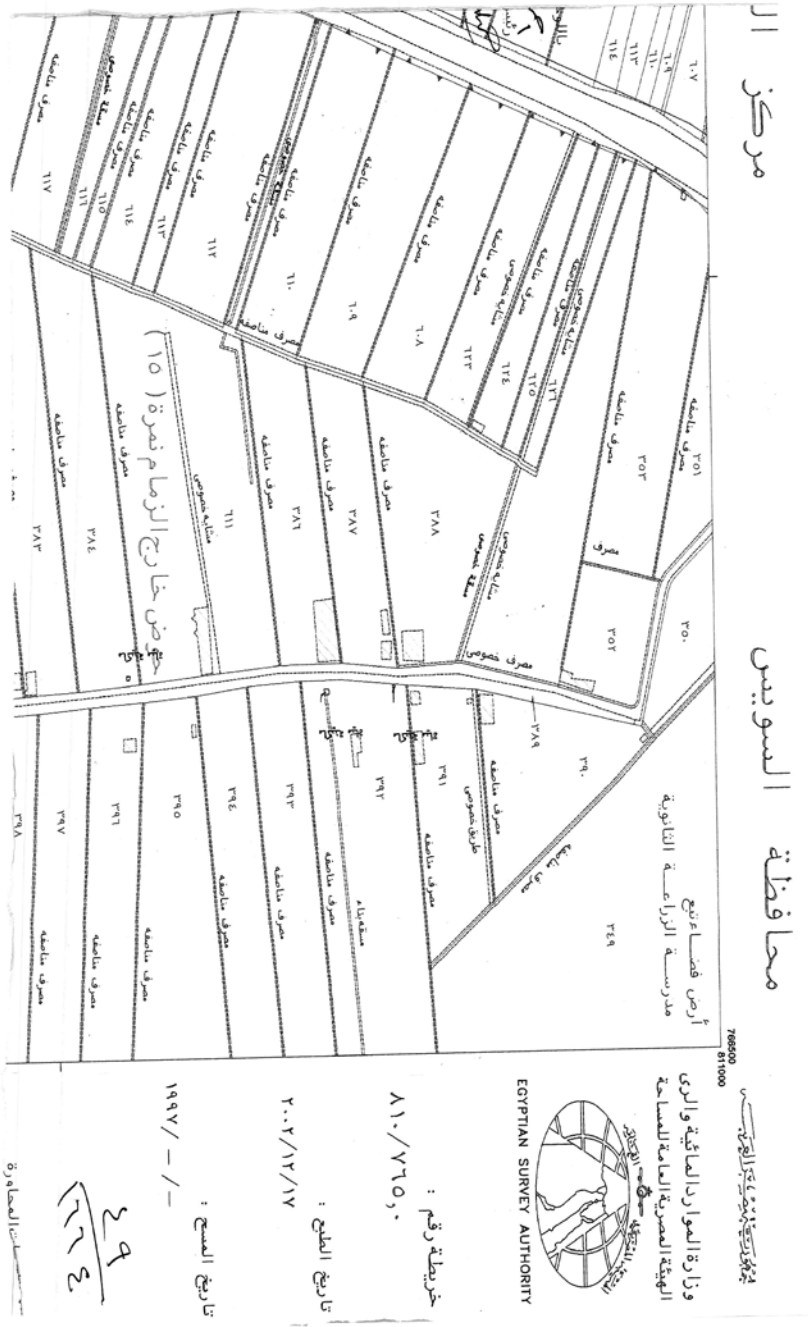
محافظة السويس
مركز ال
أرض فضاء تبع
مدرسة الزراعة الثانوية
وزارة الموارد المائية والرى
الهيئة المصرية العامة للمساحة
EGYPTIAN SURVEY AUTHORITY
خريطة رقم : ٨١٠/٧٦٥,٠
تاريخ الطبع : ٢٠٠٢/١٢/١٧
تاريخ المسح : ١٩٩٧/ - /
٤٩
٦٦٤
أرض خارج الزمام نمرة (١٥)
مصرف خصوصى
مصرف ناصفه
مسقه بناء
طريق خصوصى
٣٥١
٣٥٣
٣٥٢
٣٥٠
٣٤٩
٣٩٠
٣٨٩
٣٩١
٣٩٢
٣٩٣
٣٩٤
٣٩٥
٣٩٦
٣٩٧
٣٩٨
٣٨٣
٣٨٤
٣٨٦
٣٨٧
٣٨٨
٦٠٧
٦٠٩
٦١٠
٦١٣
٦١٤
٦٢٣
٦٢٤
٦١٥
٦١٢
٦١١
٦١٧
٦١٦
٦١٥
٦١٤
٦١٣
٦١٢
٦١٠
٦٠٩
٦٠٨

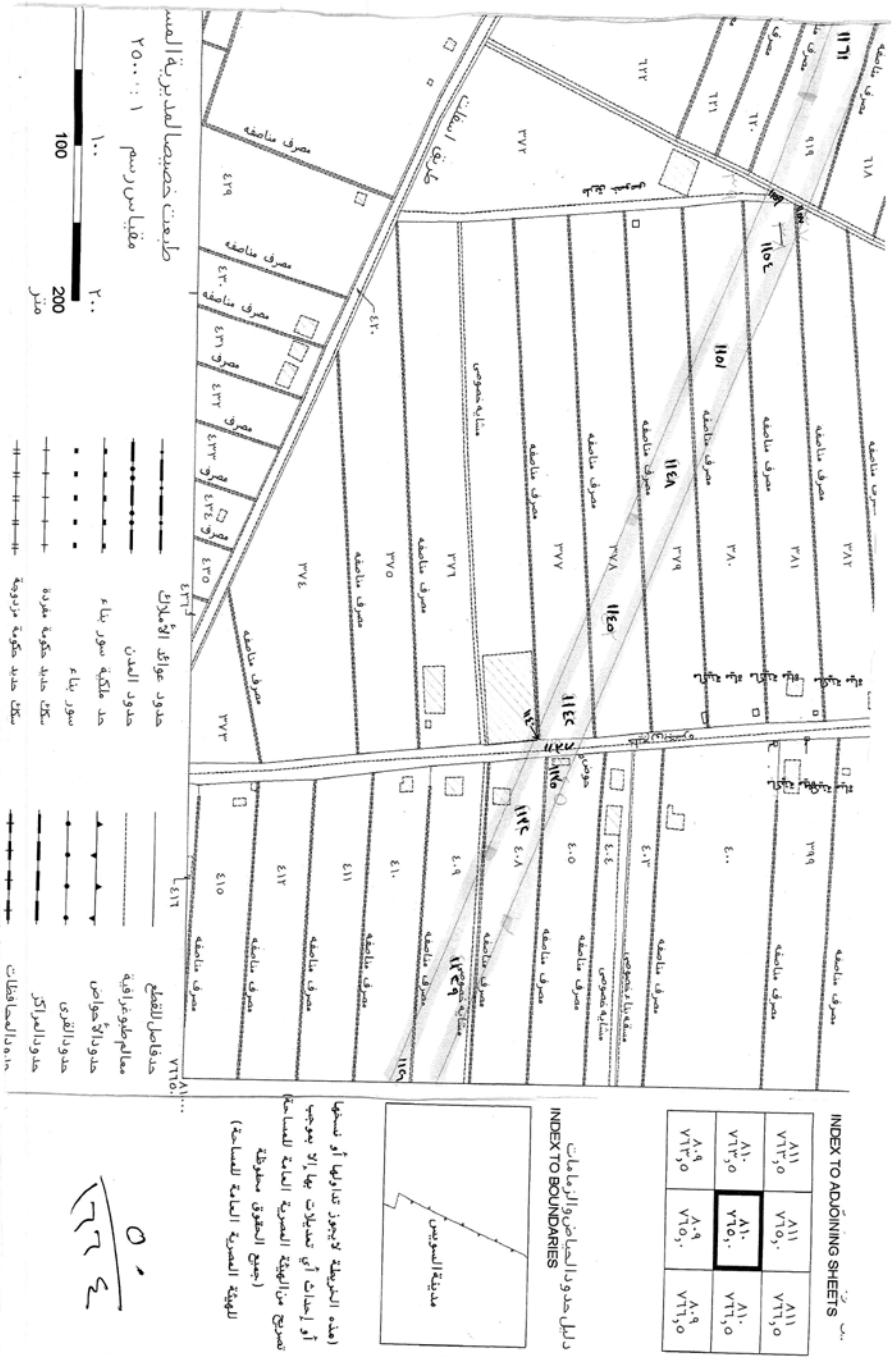
INDEX TO ADJOINING SHEETS
دليل حدود والحيازات والرسومات
INDEX TO BOUNDARIES
مدينة السويس
(هذه الخريطة لايجوز تداولها أو نسخها أو إجراءات أي تعديلات بها إلا بموجب تصريح من الهيئة المصرية العامة للمساحة)
(جميع الحقوق محفوظة للهيئة المصرية العامة للمساحة)
طبعت خصيصا للمديرية المس
مقياس رسم ١ : ٢٥٠٠
١٠٠ ٢٠٠
100 200
متر
حدود عوائد الأملاك
حدود المدن
حد ملكية سور بناء
سور بناء
شكل حديد حكومة مفردة
شكل حديد حكومة مزدوجة
حدفاصل للقطع
معالم طبوغرافية
حدود الأحواض
حدود القرى
حدود المراكز
حدود المحافظات
طريق اسكندرية
مصرف مناصفه
مشابه خصوصي
حوض
٣٧٢
٣٧٣
٣٧٤
٣٧٥
٣٧٦
٣٧٧
٣٧٨
٣٧٩
٣٨٠
٣٨١
٣٨٢
٣٩٩
٤٠٠
٤٠٣
٤٠٥
٤٠٨
٤٠٩
٤١٠
٤١١
٤١٢
٤١٥
٤١٦
٤٢٠
٤٢٩
٤٣٠
٤٣١
٤٣٢
٤٣٣
٤٣٤
٤٣٥
٤٣٦
٦١٨
٦٢٠
٦٢١
٦٢٢
٩١٩
١١٦١
١١٥٤
١١٥١
١١٤٨
١١٤٥
١١٤٢
١١٤٦
١١٤٩
٨١١ ٧٦٣,٥
٨١١ ٧٦٥,٠
٨١١ ٧٦٦,٥
٨١٠ ٧٦٣,٥
٨١٠ ٧٦٥,٠
٨١٠ ٧٦٦,٥
٨٠٩ ٧٦٣,٥
٨٠٩ ٧٦٥,٠
٨٠٩ ٧٦٦,٥

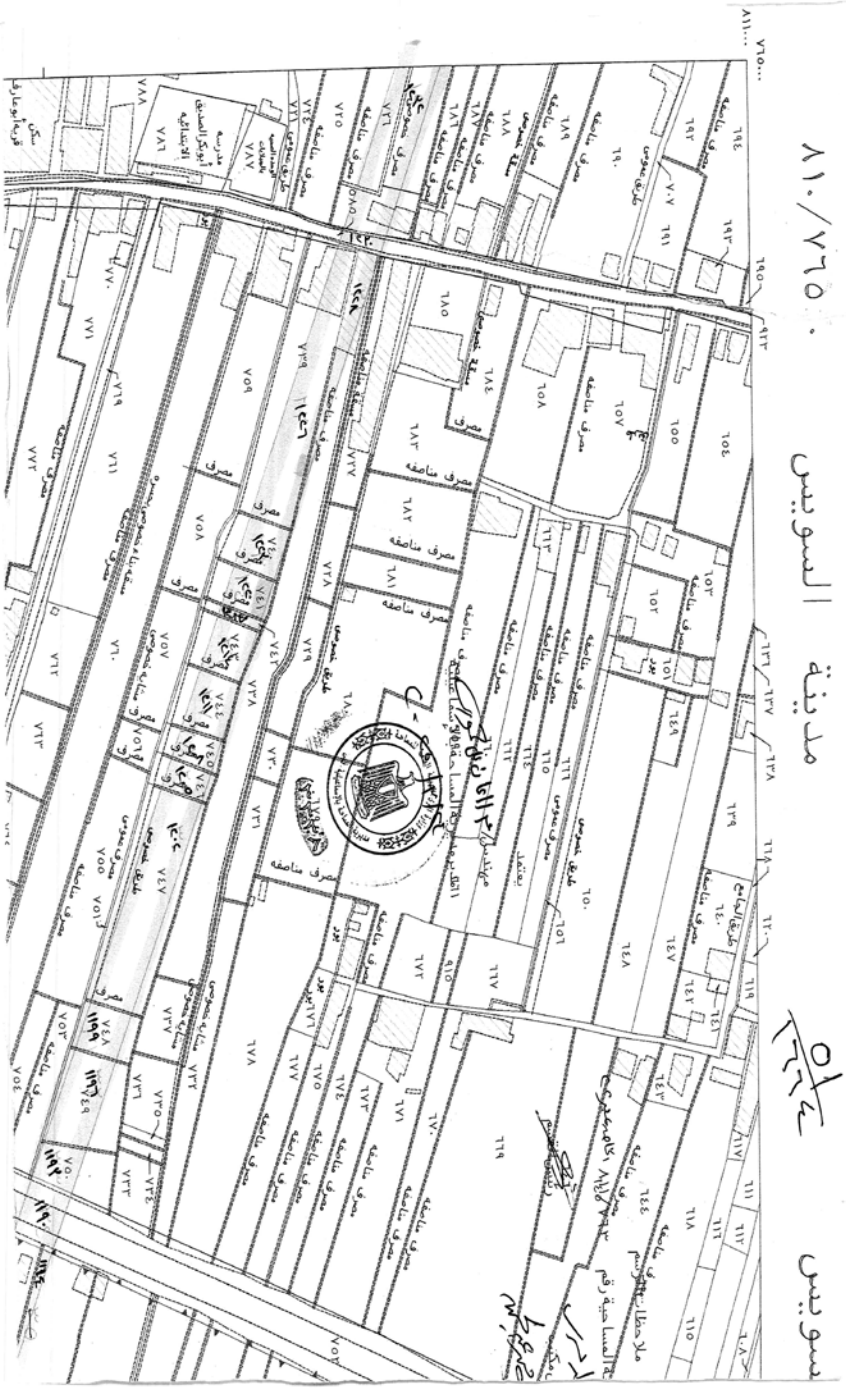
٨١٠/٧٦٥
مدينة السويس
السويس

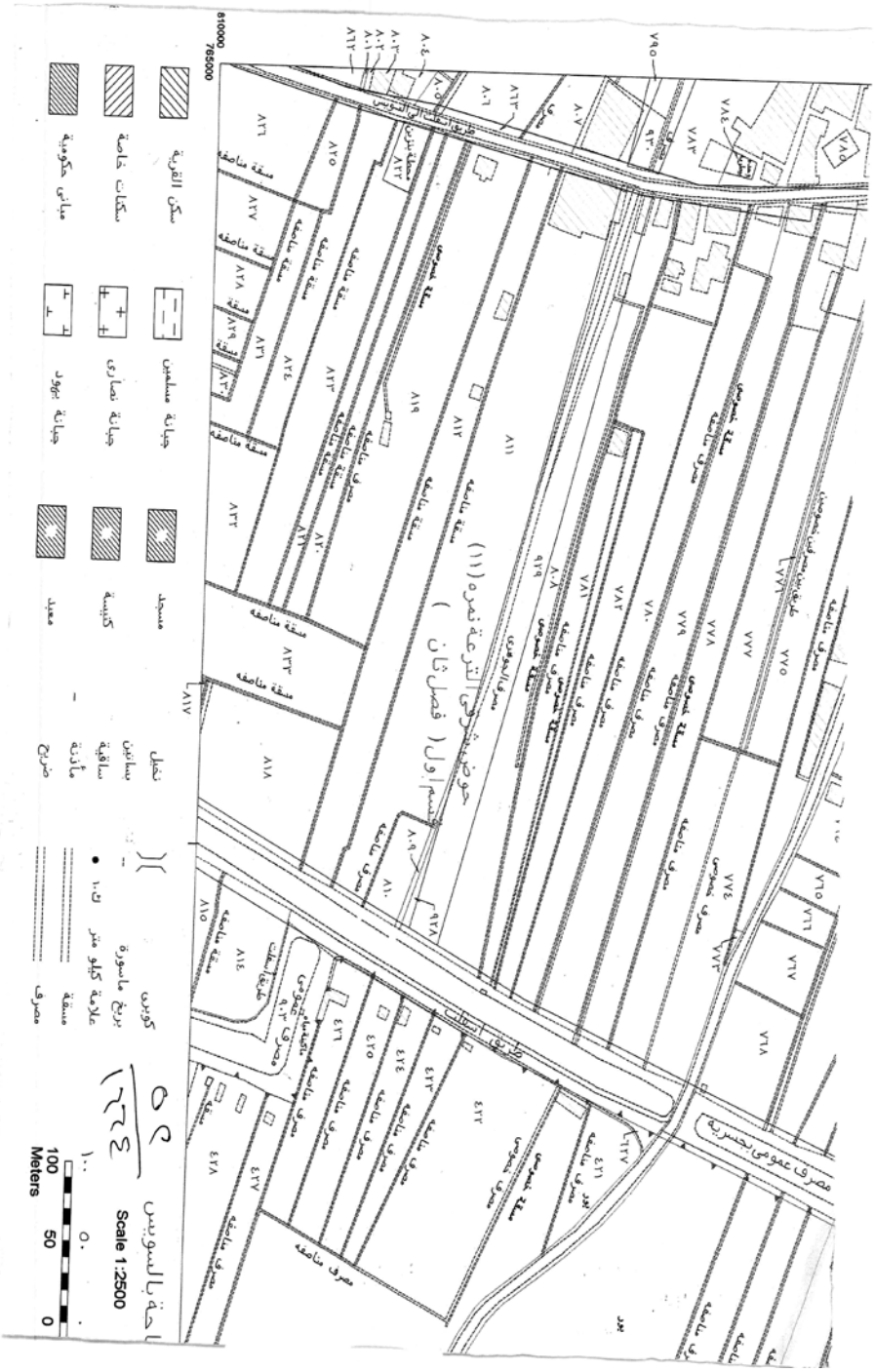
حوض بشر كفر الترعة نمره (١١)
قسم اول (فصل ثان)
مصرف عمومى بحسرية
طريق السويس
سكن القرية
سكنات خاصة
مبانى حكومية
جمانة مسلمين
جمانة نصارى
جمانة يهود
مسجد
كنيسة
معبد
نخيل
بساتين
ساقية
مأذنة
ضريح
كوبرى
بربخ ماسورة
علامة كيلو متر
مسقة
مصرف
Scale 1:2500
Meters
810000
765000


محافظة السويس
مركز السويس
وزارة الموارد المائية والرى
الهيئة المصرية العامة للمساحة
EGYPTIAN SURVEY AUTHORITY
خريطة رقم :
٨١٠/٧٦٦,٥
تاريخ الطبع :
٢٠٠٢/١٢/١٧
تاريخ المسح :
١٩٩٧/ - /
٥٢
٦٦٤


حوض البحيرة المرة الصغرى
نمرة (١) مكرر
ملاحظات الرسم
باللوحة المساحية رقم ٨١١/٧٦٣
رئيس القسم
رئيس مكتب
يعتمد
مهندس/ ١٢ اغاه ك
مدير مديرية المساحة
طبعت خصيصا للمديرية المد
مقياس رسم ١ : ٢٥٠٠
١٠٠ ٢٠٠
100 200
متر
حدود عوائق الأملاك
حدود المدن
حد ملكية سور بناء
سور بناء
سكك حديد مكونة مفردة
سكك حديد مكونة مزدوجة
حد فاصل للقطع
معالم طبوغرافية
حدود الأحواض
حدود القرى
حدود المراكز
حدود المحافظات
٧٦٨٠٠٠٠
٨١٠٠٠٠
دليل حدود الحياض والزمامات
INDEX TO BOUNDARIES
مدينة السويس
(هذه الخريطة لايجوز تداولها أو نسخها
أو إحداث أي تعديلات بها إلا بموجب
تصريح من الهيئة المصرية العامة للمساحة)
(جميع الحقوق محفوظة
للهيئة المصرية العامة للمساحة)
INDEX TO ADJOINING SHEETS
٨١١ ٧٦٠,٠
٨١١ ٧٦٠,٥
٨١١ ٧٦٨,٠
٨١٠ ٧٦٠,٠
٨١٠ ٧٦٠,٥
٨١٠ ٧٦٨,٠
٨٠٩ ٧٦٠,٠
٨٠٩ ٧٦٠,٥
٨٠٩ ٧٦٨,٠

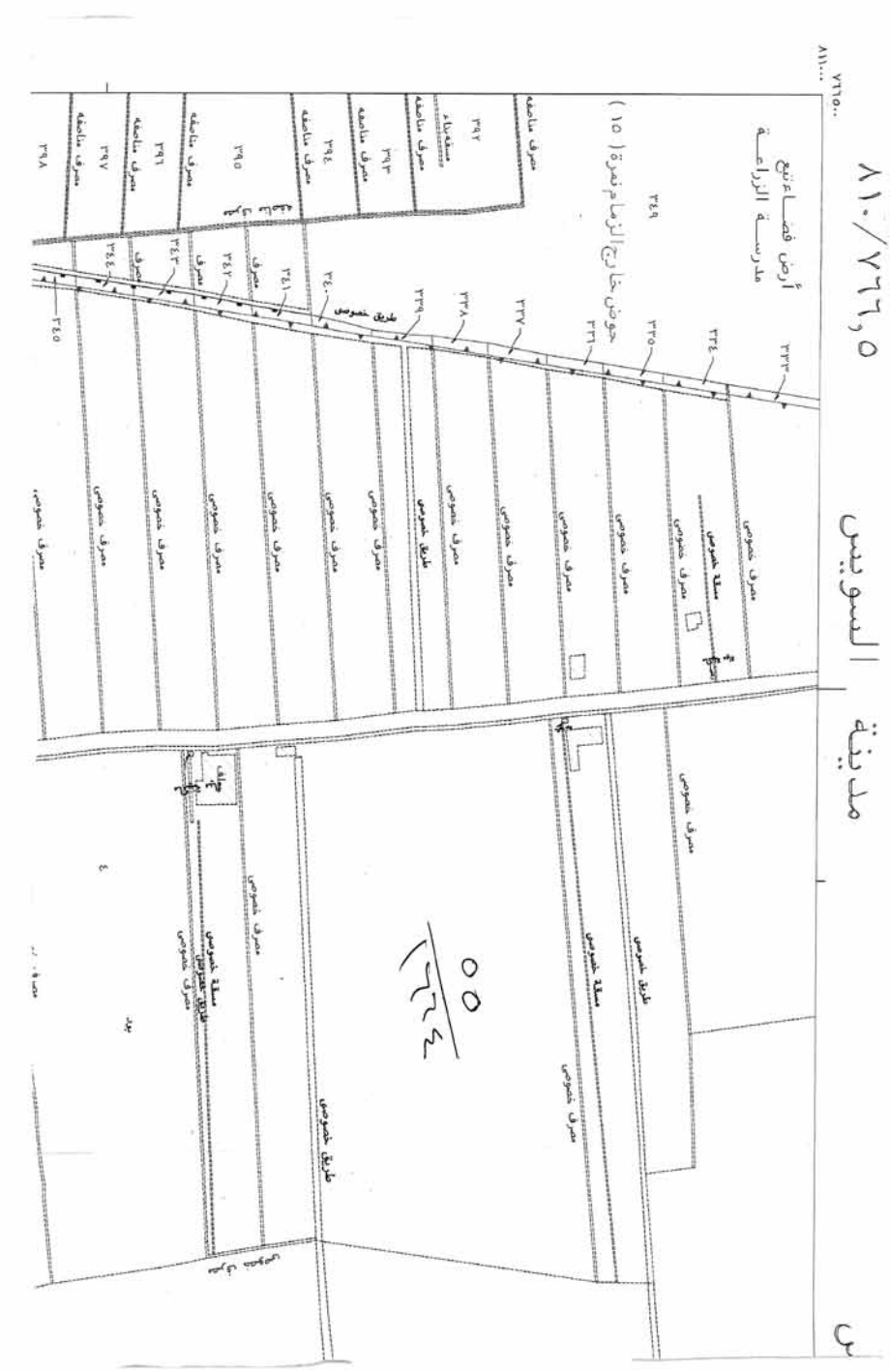
٨١٠/٧٦٦,٥
مدينة السويس
أرض فضاء تبع مدرسة الزراعة
حوض خارج الزمام نمرة (١٥)
٣٤٩
٣٣٣
٣٣٤
٣٣٥
٣٣٦
٣٣٧
٣٣٨
٣٣٩
٣٤٠
٣٤١
٣٤٢
٣٤٣
٣٤٤
٣٤٥
٣٩٢
٣٩٣
٣٩٤
٣٩٥
٣٩٦
٣٩٧
٣٩٨
مصرف خصوصي
مسلة خصوصي
طريق خصوصي
مصرف ساحة
مسقف بناء
٥٥
١٦٦٤

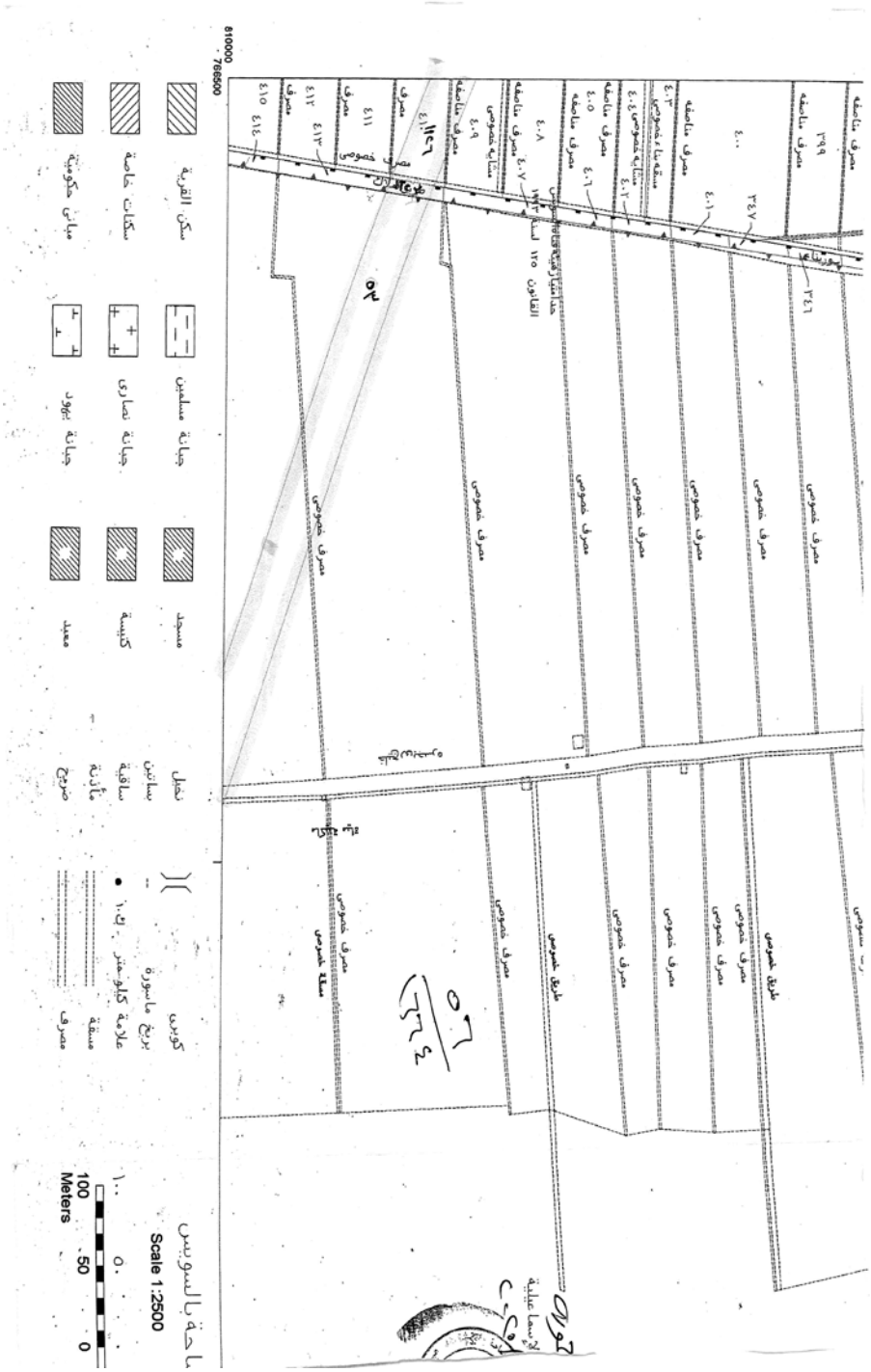
خريطة بالسويس
Scale 1:2500
100 Meters
810000
786500
مصرف خصوصي
طريق خصوصي
سكن القرية
جبانة مسلمين
مسجد
نخيل
كوبري
سكنات خاصة
جبانة نصارى
كنيسة
بساتين
بريج ماسوره
مباني حكومية
جبانة يهود
معبد
ساقية
علامة كيلومتر
مأذنة
مسقة
صريح
مصرف

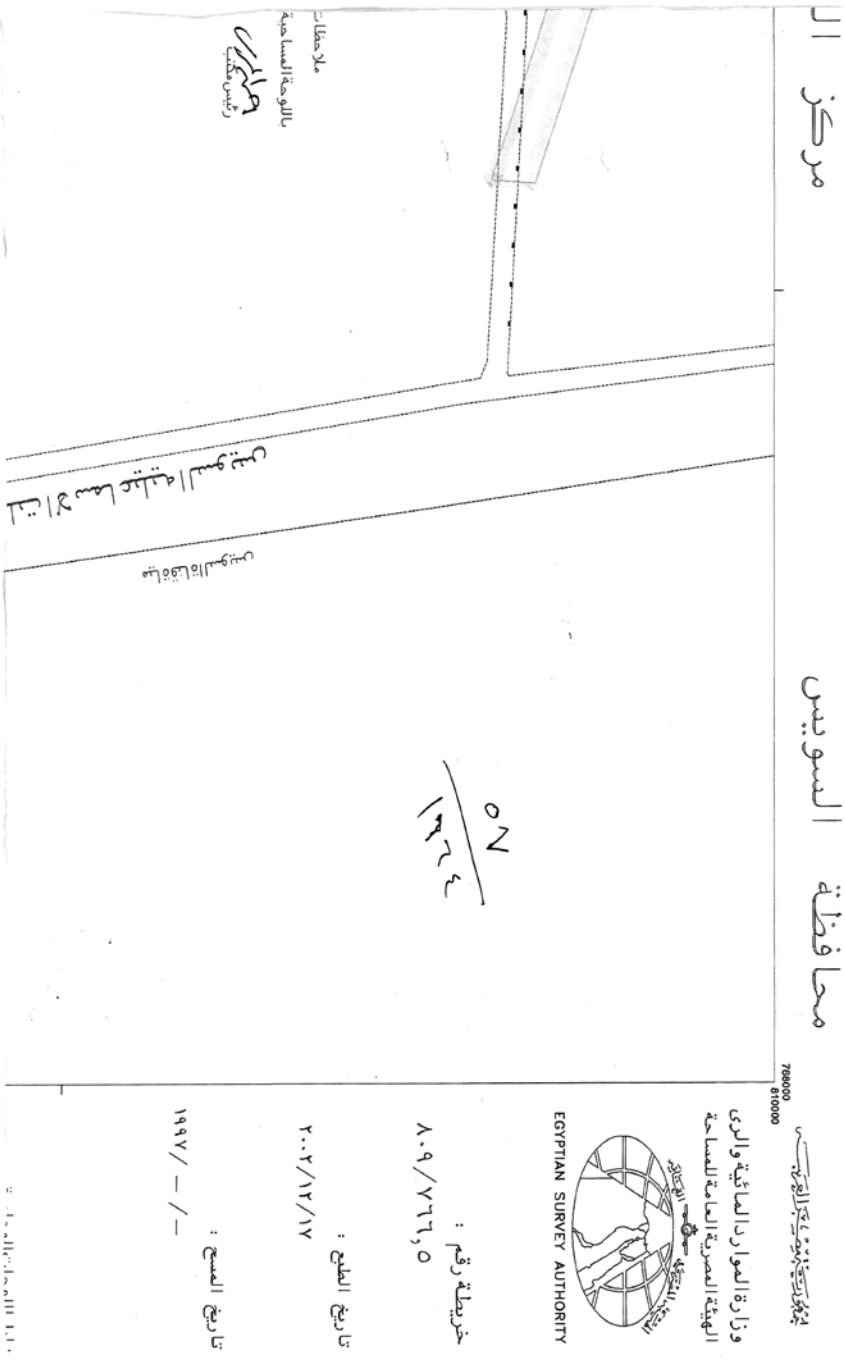
محافظة السويس
مركز ال
جمهورية مصر العربية
وزارة الموارد المائية والرى
الهيئة المصرية العامة للمساحة
EGYPTIAN SURVEY AUTHORITY
خريطة رقم :
٨٠٩/٧٦٦,٥
تاريخ الطبع :
٢٠٠٢/١٢/١٧
تاريخ المسح :
١٩٩٧/ — /—
٥٧
١٣٦٤
ملاحظات
باللوحة المساحية
رئيس مكتب

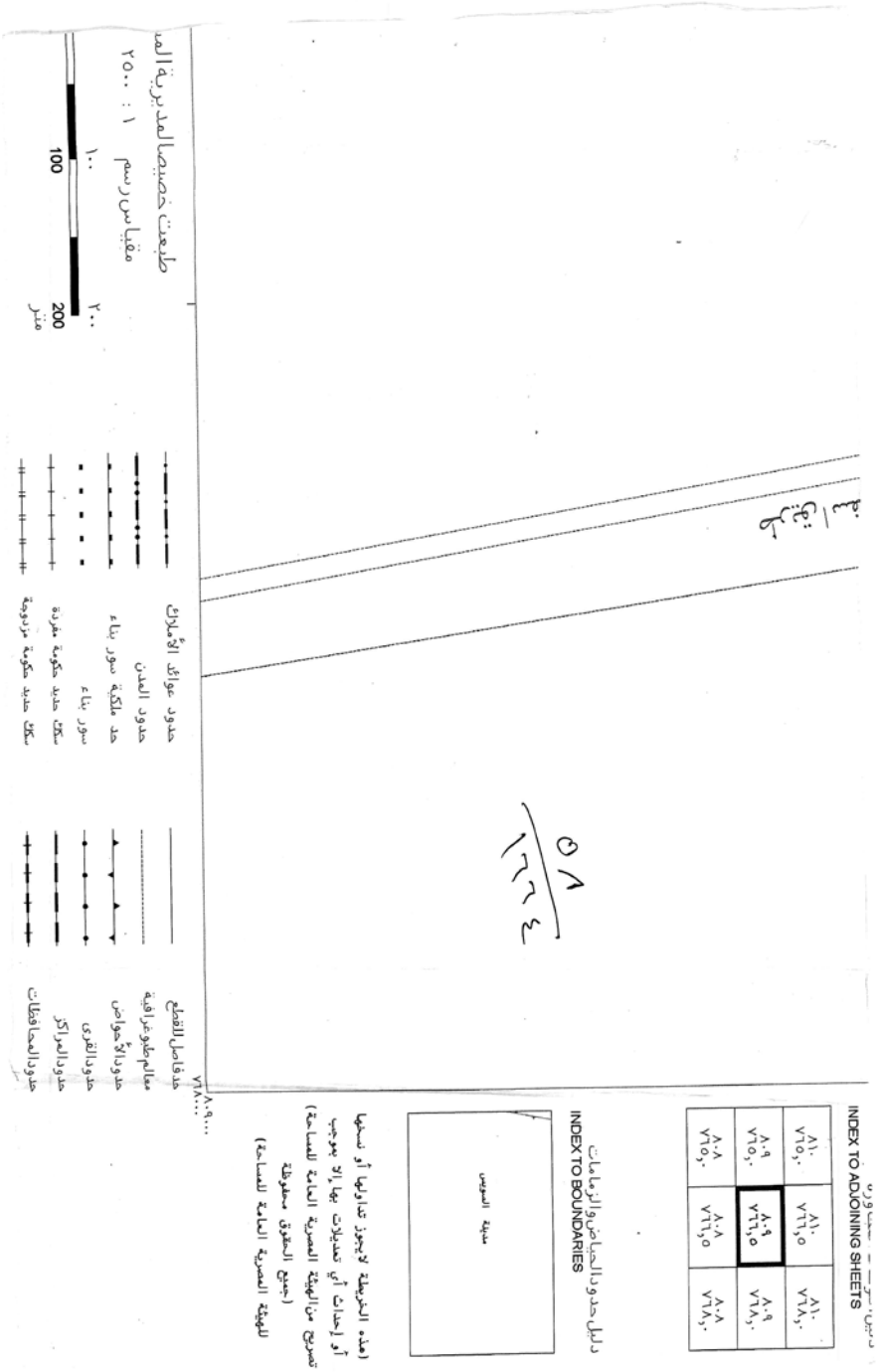
INDEX TO ADJOINING SHEETS
٨١٠ ٧٦٥,٠
٨١٠ ٧٦٦,٥
٨١٠ ٧٦٨,٠
٨٠٩ ٧٦٥,٠
٨٠٩ ٧٦٦,٥
٨٠٩ ٧٦٨,٠
٨٠٨ ٧٦٥,٠
٨٠٨ ٧٦٦,٥
٨٠٨ ٧٦٨,٠
دليل حدود الحيازات والزمامات
INDEX TO BOUNDARIES
مدينة السويس
(هذه الخريطة لايجوز تداولها أو نسخها
أو إحداث أي تعديلات بها إلا بموجب
تصريح من الهيئة المصرية العامة للمساحة)
(جميع الحقوق محفوظة
للهيئة المصرية العامة للمساحة)
خط فاصل للقطع
معالم طوبوغرافية
حدود الأحواض
حدود القرى
حدود المراكز
حدود المحافظات
حدود عوائل الأملاك
حدود المدن
حد ملكية سور بناء
سور بناء
سكك حديد مكونة مفردة
سكك حديد مكونة مزدوجة
طبعت خصيصا للمديرية المـ
مقياس رسم ١ : ٢٥٠٠
١٠٠
٢٠٠
100
200
متر

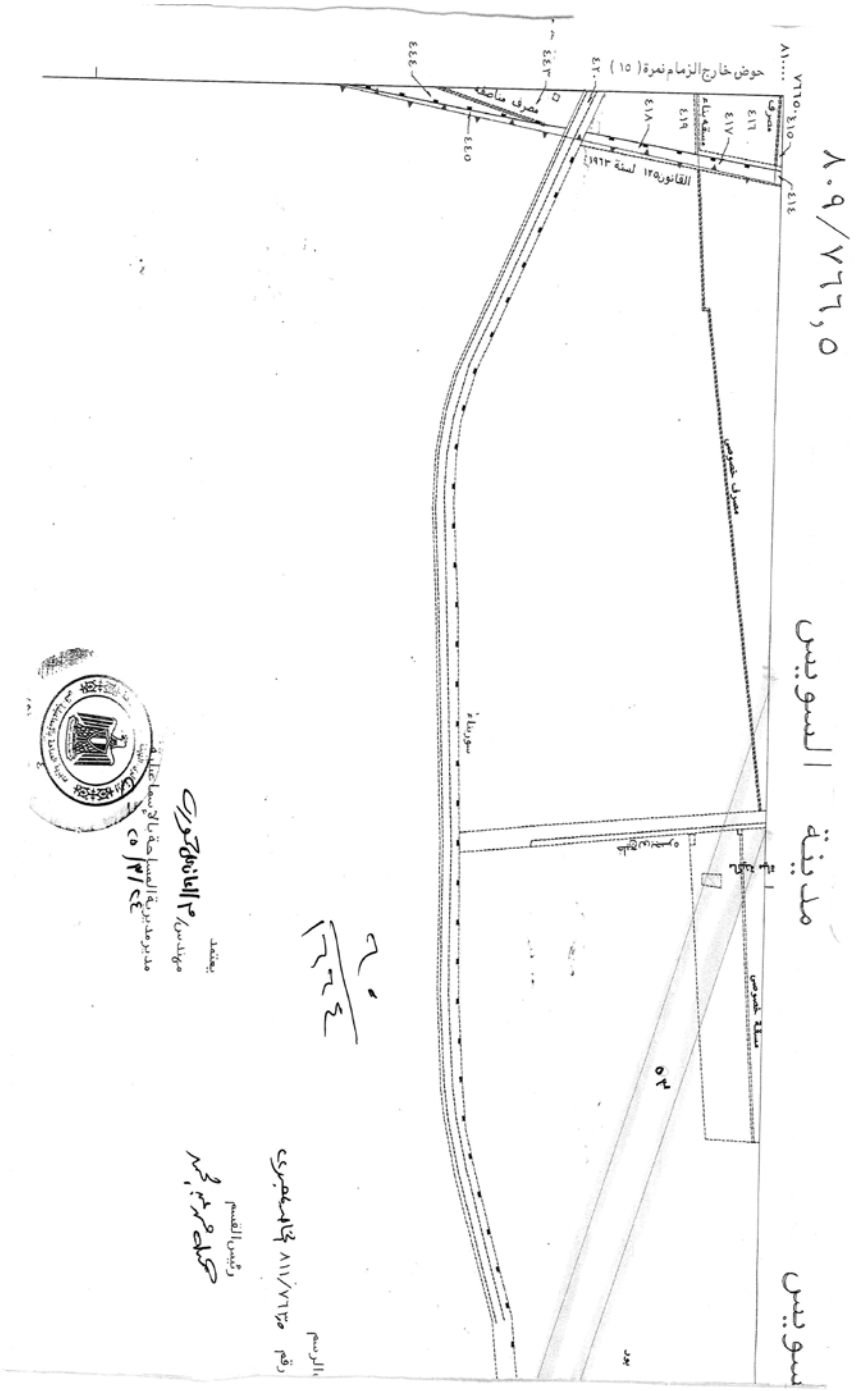
٨٠٩/٧٦٦,٥
السويس
مدينة
السويس
حوض خارج الزمام نمرة (١٥)
القانون ١٢٥ لسنة ١٩٦٣
مصرف ماصحه
مصرف
مسطح بناء
سكة حديد
سور بناء
٥٢
الرسم
رقم ٨١١/٧٦٣٥ الجانب غربى
رئيس القسم
يعتمد
مهندس/ م. المانع
مدير مديرية المساحة بالإسماعيلية
٢٥/٣/٢٤


حوض البحيرة المرة الصغرى
نمره (١) مكرر
ارض فضاء ملك هيئة قناة السويس
٦٦٤
٥٩
مساحة بالسويس
Scale 1:2500
كوبرى
برج ماسورة
علامة كيلو متر
مسقة
مصرف
نخيل
بساتين
ساقية
مأذنة
ضريح
مسجد
كنيسة
معبد
جبانة مسلمين
جبانة نصارى
جبانة يهود
سكن القرية
سكنات خاصة
مبانى حكومية
١٠٠
٥٠
٠
100
50
0
Meters
809000
798500

محافظة السويس
وزارة الموارد المائية والري
الهيئة المصرية العامة للمساحة
EGYPTIAN SURVEY AUTHORITY
خريطة رقم :
٨١١/٧٦٣,٥
تاريخ الطبع :
٢٠٠٢/١٢/١٧
تاريخ المسح :
١٩٩٧/ - /
٦١
١٦٦٤
حوض غربى الترعة نمره (٤)
طريق عمومى
مسقة خصوصى
مسقة مناصفه
طريق المملاك
مصرف مناصفه
مصرف عمومى
الجنايه الناصوف عمومى
٨١١
٢١٣
٢١٤
٢١٩
٢٢٠
٢٢١
٢٢٢
٥١٢
٥١٣
٥١٤
٥١٥
٥١٦
٥١٧
٥١٨
٥١٩
٥٢٠
٥٢٦
٥٣٦
٥٤٣
٥٤٤
٥٤٥
٥٤٦
٥٤٧
٥٥١
٥٥٢
٥٧١
٤٣٦
٤٣٧
٤٣٨
٤٣٩
٤٤٠
٤٤١
٤٤٣
٤٤٤
٤٤٥
٤٤٦
٤٤٧
٤٤٨
٤٤٩
٤٥٠
٤٥١
٤٩٦
٤٩٨
٤٩٩
٥٠٠
٥٠١
٥٠٢
٥٠٣
٥٠٤
٥٠٥
٥٠٦
٥٠٨
٥٠٩
٥١١
٥٣٣
دليل اللوحات المجاورة
785000
812000

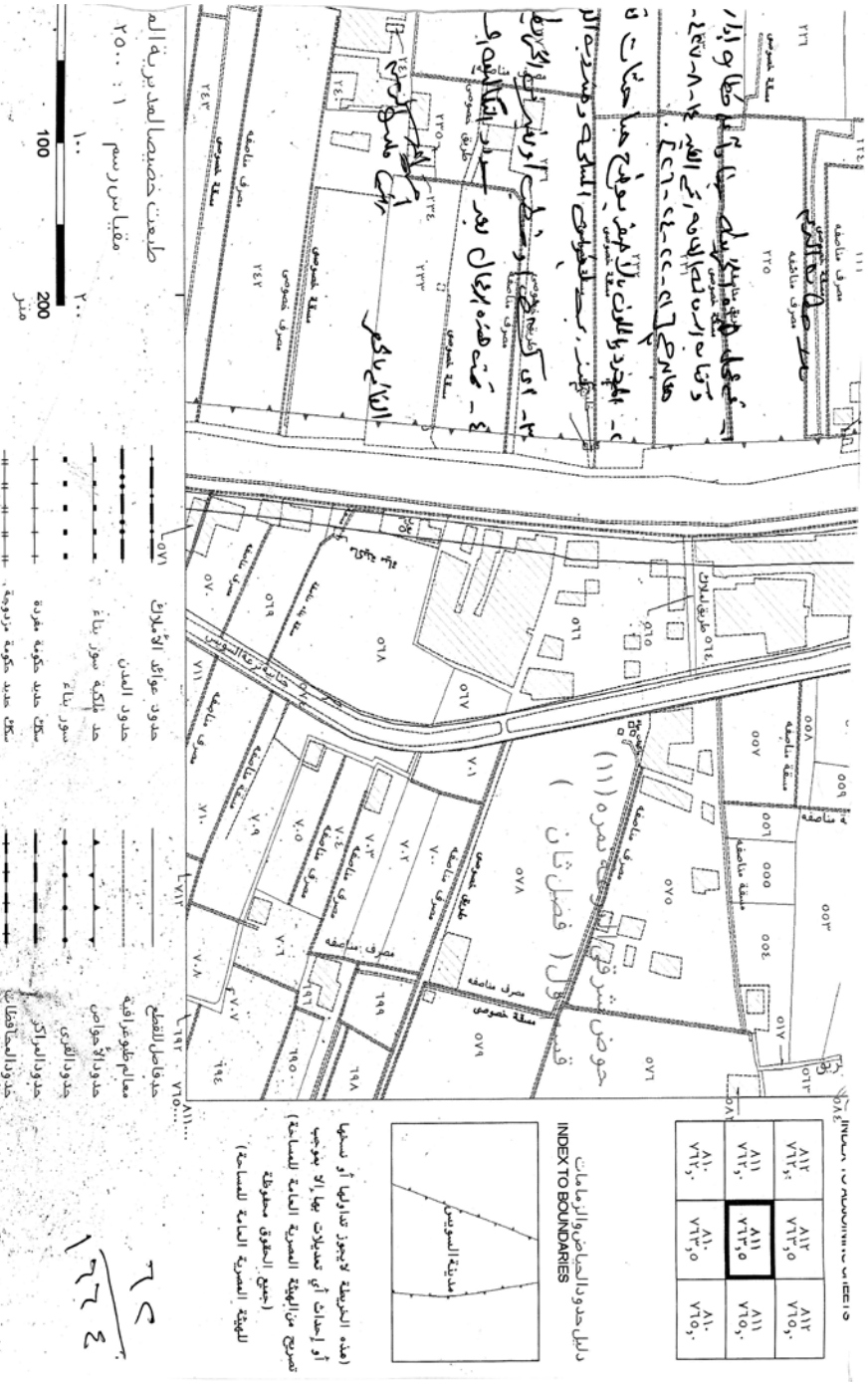
حوض شرق قرية نمره (١١) فصل ثان
دليل حدود الحياض والرسامات
INDEX TO BOUNDARIES
مدينة السويس
حدود عوائق الأملاك
حدود المدن
حد ملكية سور بناء
سور بناء
سكك جديد مكونة مفردة
سكك جديد مكونة مزدوجة
حدفاصل للقطع
معالم طوبوغرافية
حدود الأحواض
حدود القرى
حدود المراكز
حدود المحافظات
طبعت خصيصا للمديرية الم
مقياس رسم ١ : ٢٥٠٠
١٠٠ ٢٠٠
100 200
متر

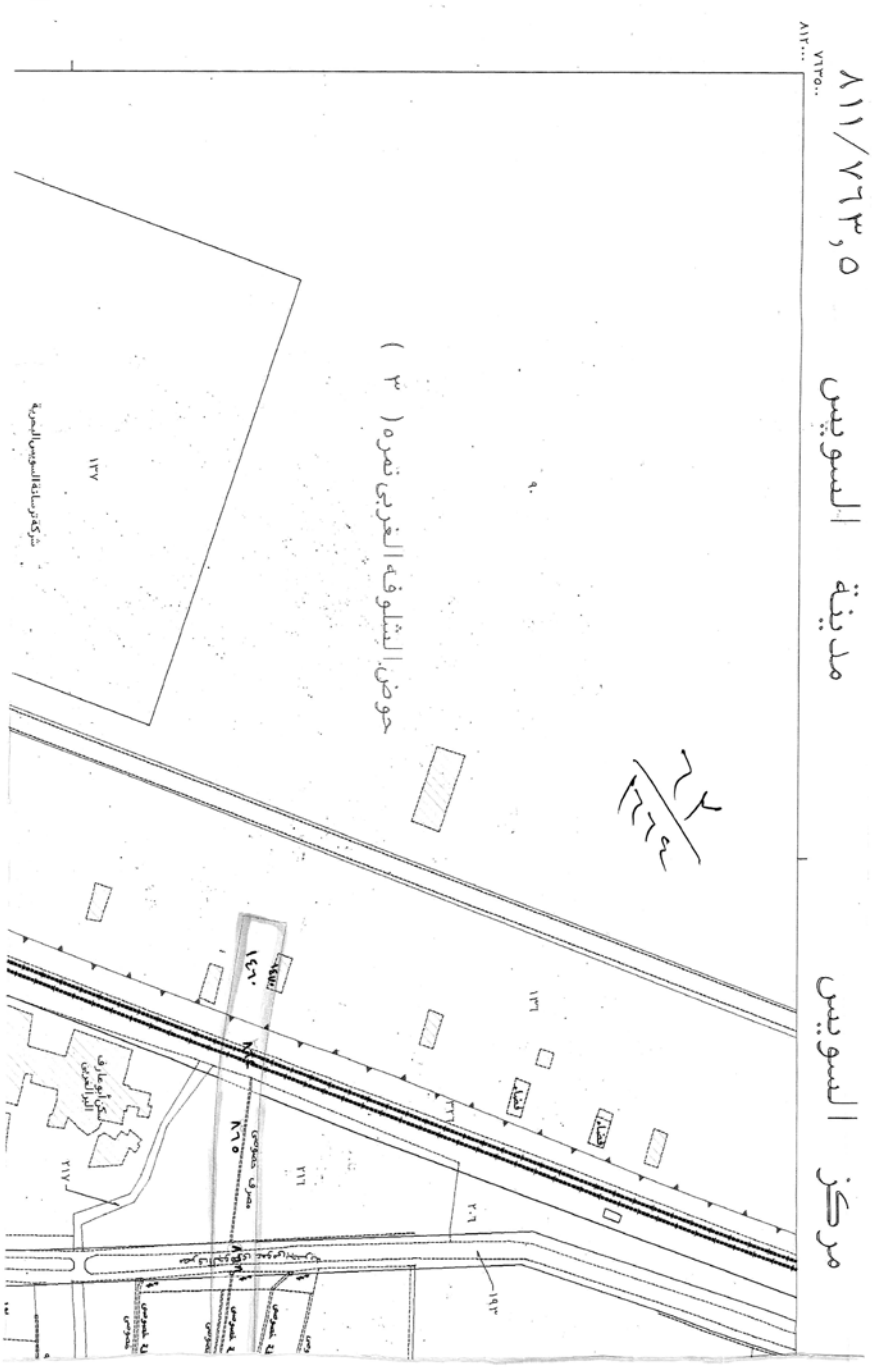
مركز السويس
مدينة السويس
٨١١/٧٦٣,٥
حوض الشلوف الغربى نمره (٣)
٢/١٦٦٤
١٣٦
٢٠٦
١٩٣
٢١٦
٢١٧
١٣٧
٩٠
١٥٣٠
٨٦٥
شركة ترسانة السويس البحرية

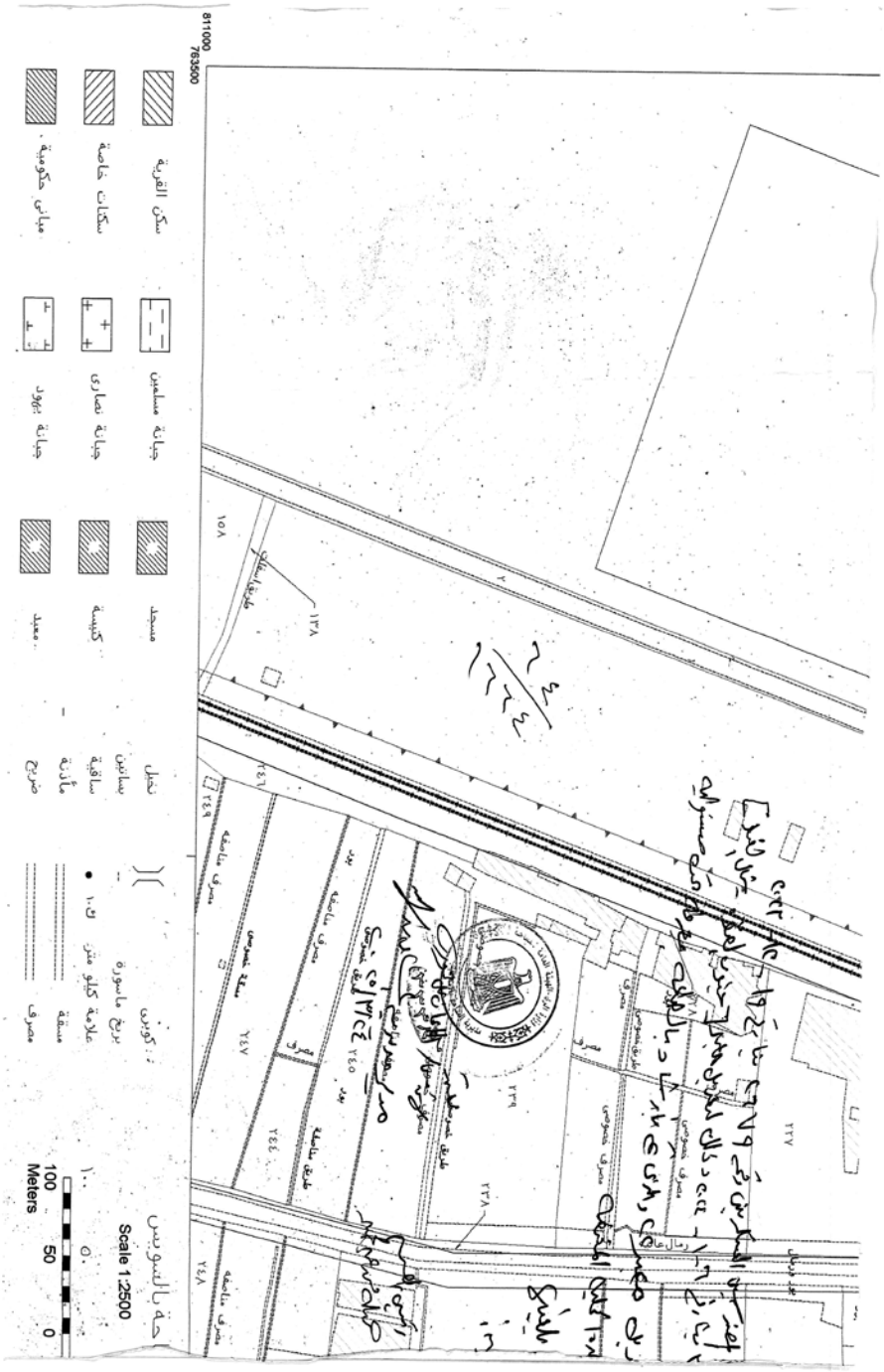
811000
763500
سكن القرية
جماعة مسلمين
مسجد
نخيل
تركوني
حمة بالنسورس
سكنات خاصة
جماعة نصارى
كنيسة
بساتين
برج ماسورة
Scale 1:2500
مبانى حكومية
جماعة يهود
معبد
ساقية
علامة كيلو متر
مأذنة
مسقة
ضريح
مصرف
Meters
١٥٨
١٣٨
٢٣٩
٢٣٨
٢٤٩
٢٤٦
٢٤٧
٢٤٥
٢٤٤
٢٤٨

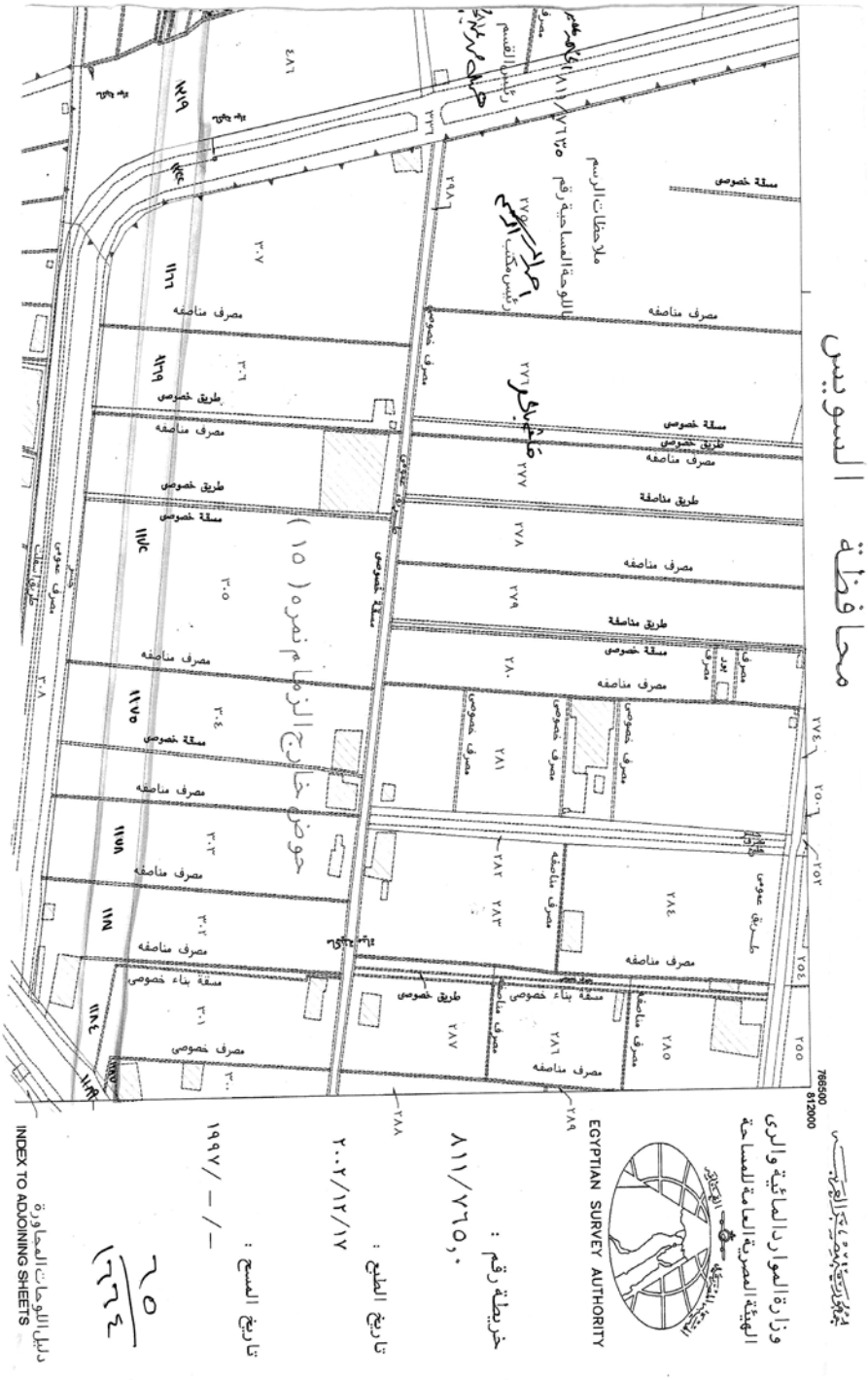
محافظة السويس
وزارة الموارد المائية والرى
الهيئة المصرية العامة للمساحة
EGYPTIAN SURVEY AUTHORITY
خريطة رقم : ٨١١/٧٦٥,٠
تاريخ الطبع : ٢٠٠٢/١٢/١٧
تاريخ المسح : ١٩٩٧/ — /—
٦٥
١٦٦٤
دليل اللوحات المجاورة
INDEX TO ADJOINING SHEETS
ملاحظات الرسم باللوحة المساحية رقم ٨١١/٧٦٣٥
رئيس مكتب الرسم
رئيس القسم
حوض خارج الزمام نمره (١٥)
مسقة خصوصى
مصرف مناصفه
طريق خصوصى
طريق مناصفة
مسقة بناء خصوصى
مصرف خصوصى
طريق عمومى
مصرف عمومى
766500
812000

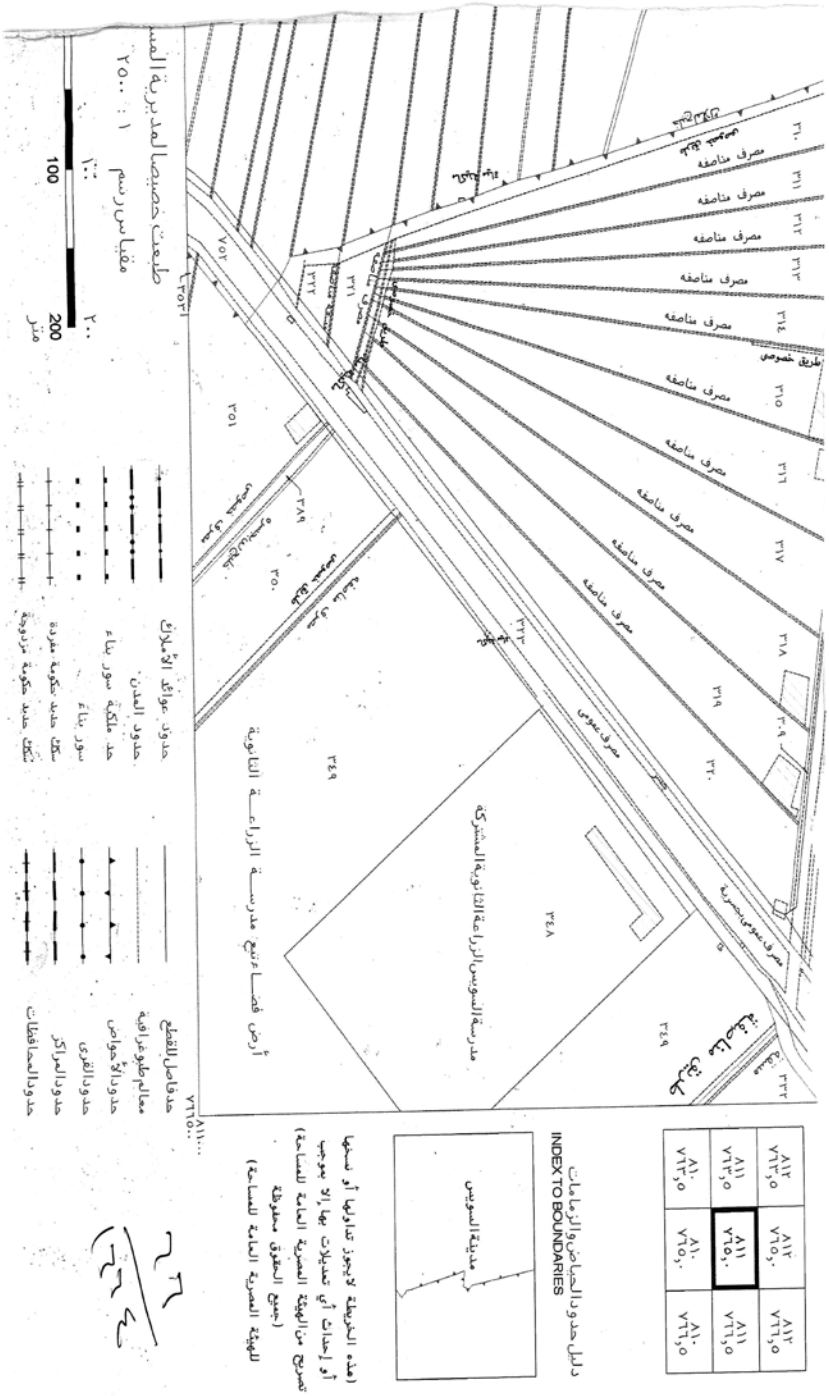
مصرف مناصفه
طريق خصوصي
مصرف عمومي
مدرسة السويس الزراعية الثانوية المشتركة
أرض فضاء تبع مدرسة الزراعة الثانوية
٣٤٨
٣٤٩
٣٥٠
٣٥١
٣٢٢
٣٢٣
٣٢٠
٣١٩
٣١٨
٣١٧
٣١٦
٣١٥
٣١٤
٣١٣
٣١٢
٣١١
٣١٠
٣٢١
٣٢٢
٣٢٩
٣٢٩
٣٢٢
٣٥٢
٣٥٣
٨١٢ ٧٦٦,٥
٨١٢ ٧٦٥,٠
٨١١ ٧٦٦,٥
٨١١ ٧٦٥,٠
٨١٠ ٧٦٦,٥
٨١٠ ٧٦٥,٠
٨١٠ ٧٦٣,٥
دليل حدود الحياض والزمامات
INDEX TO BOUNDARIES
مدينة السويس
(هذه الخريطة لايجوز تداولها أو نسخها أو إحداث أي تعديلات بها إلا بموجب تصريح من الهيئة المصرية العامة للمساحة)
(جميع الحقوق محفوظة للهيئة المصرية العامة للمساحة)
حدود عوائق الأملاك
حدود المدن
حد ملكية سور بناء
سور بناء
سكة حديد مكونة مفردة
سكة حديد مكونة مزدوجة
حدفاصل للقطع
معالم طبوغرافية
حدود الأحواض
حدود القرى
حدود المراكز
حدود المحافظات
طبعت خصيصا لمديرية المساحة
مقياس رسم ١ : ٢٥٠٠
٢٠٠
١٠٠
100
200
متر

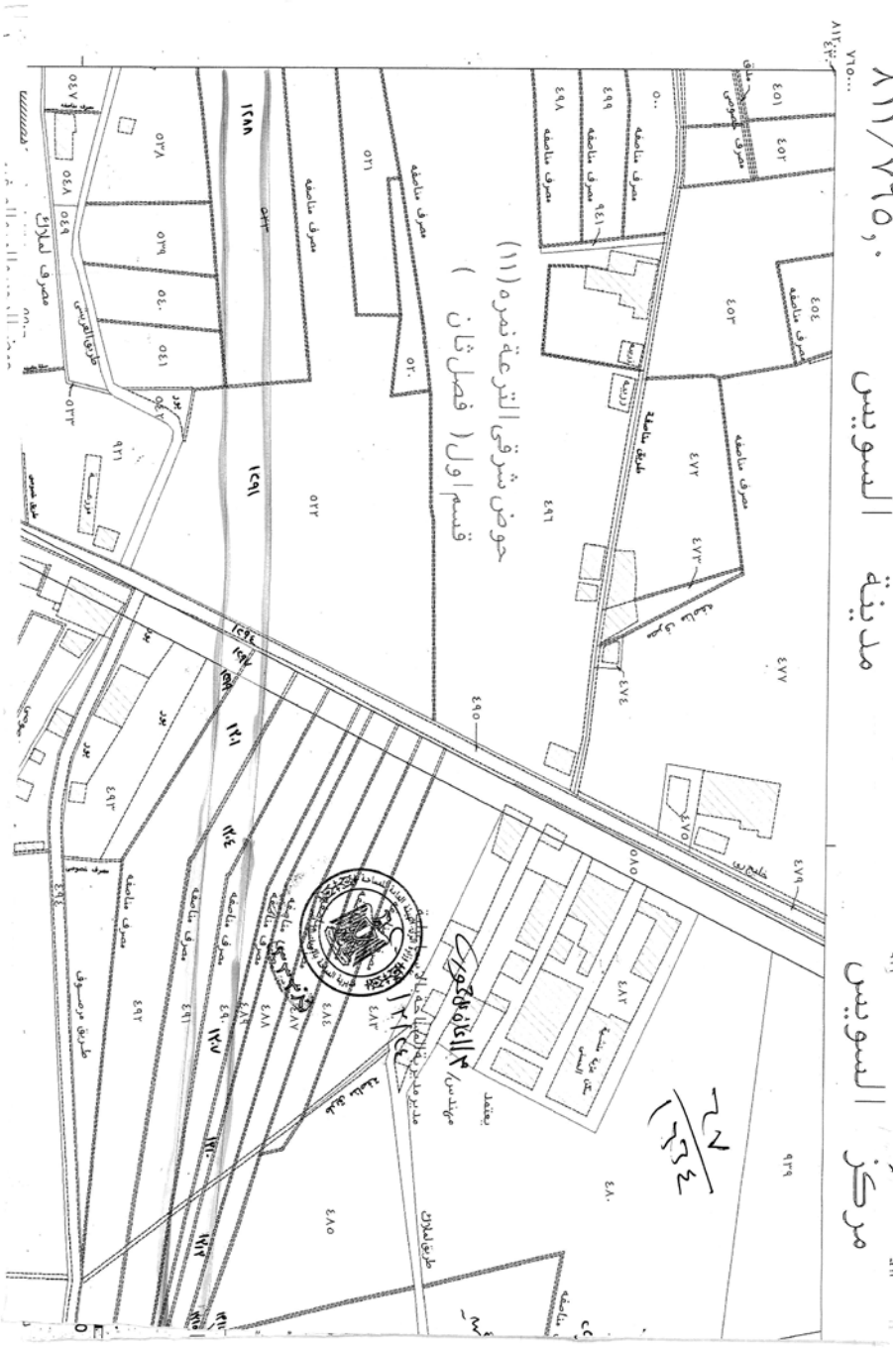
مركز السويس
مدينة السويس
٨١١/٧٦٥,٠
حوض شرقى الترعة نمره (١١)
قسم اول فصل ثان

طريق خصوصى
مسلة خصوصى
مصرف خصوصى
مصرف شاصفة
نخيل
بساتين
ساقية
مأذنة
مسجد
كنيسة
معبد
سكن القرية
سكنات خاصة
مبانى حكومية
جباية مسلمين
جباية نصارى
جباية يهود
كوبرى
بريج ماسورة
علامة كيلو متر
مسقة
مصرف
تصريح
Scale 1:2500
100
50
0
Meters
811000
785000

جمهورية مصر العربية

وزارة الموارد المائية والرى
الهيئة المصرية العامة للمساحة

EGYPTIAN SURVEY AUTHORITY

محافظة السويس

768000
812000

خريطة رقم :
٨١١/٧٦٦,٥

تاريخ الطبع :
٢٠٠٢/١٢/١٧

تاريخ المسح :
١٩٩٧/ — / —

ملاحظات الرسم

باللوحة المساحية رقم ٨١١/٧٦٣,٥ المحاذية عبر ٢

قائم بالحفر

رئيس مكتب الرسم

رئيس القسم

يعتمد
مهندس/ ١٣ الفان من تورن
مدير مديرية المساحة بالإسماعيلية
١٣/٤/٢٠٠٥

٦٩
١٦٦٤

دليل اللوحات المجاورة


INDEX TO ADJOINING SHEETS
٨١٢ ٧٦٥,٠
٨١٢ ٧٦٦,٥
٨١٢ ٧٦٨,٠
٨١١ ٧٦٥,٠
٨١١ ٧٦٦,٥
٨١١ ٧٦٨,٠
٨١٠ ٧٦٥,٠
٨١٠ ٧٦٦,٥
٨١٠ ٧٦٨,٠
دليل حدود والحياض والزماما ت
INDEX TO BOUNDARIES
مدينة السويس
(هذه الخريطة لايجوز تداولها أو نسخها أو إحداث أي تعديلات بها إلا بموجب تصريح من الهيئة المصرية العامة للمساحة)
(جميع الحقوق محفوظة للهيئة المصرية العامة للمساحة)
٧٦٨٠٠٠
٨١١٠٠٠
حدود عوائد الأملاك
حدود المدن
كتل ملكية سور بناء
سور بناء
سكك حديد حكومة مفردة
سكك حديد حكومة مزدوجة
حدفاصل القطع
معالم طبوغرافية
حدود الأحواض
حدود القرى
حدود المراكز
حدود المحافظات
طبعت خصيصا للمديرية المنيـ
مقياس رسم ١ : ٢٥٠٠
١٠٠ ٢٠٠
100 200
متر

مركز السويس
مدينة السويس
٨١١/٧٦٦,٥
مصرف مناصفه
مسقة خصوصى
مصرف خصوصى
مصرف عمومى بحرية
طريق أسفلت الإسماعيلية السويس
أرض فضاء تبع هيئة قناة السويس
أرض سور عليها
طريق عمومى
ماكينة مياه
٧١/١٦٦٤

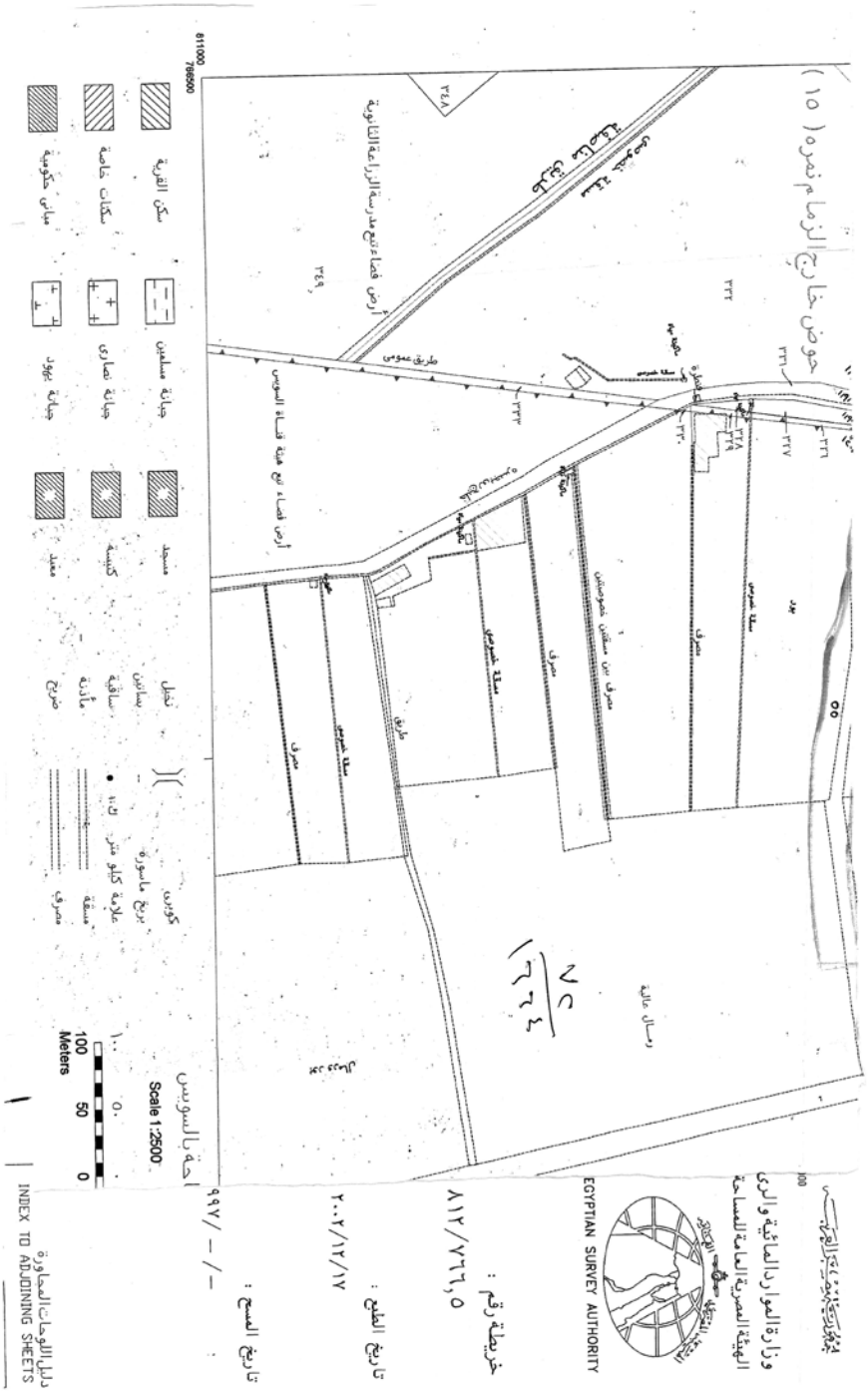
جمهورية مصر العربية
وزارة الموارد المائية والرى
الهيئة المصرية العامة للمساحة
EGYPTIAN SURVEY AUTHORITY
خريطة رقم : ٨١٢/٧٦٦,٥
تاريخ الطبع : ٢٠٠٢/١٢/١٧
تاريخ المسح : ٩٩٧/ - /
لجنة بالسويس
Scale 1:2500
حوض خارج الزمام نمره (١٥)
٧٢
١٦٦٤
رسال مالية
طريق عمومى
أرض فضاء تبع مدرسة الزراعة الثانوية
أرض فضاء تبع هيئة قناة السويس
مصرف بين مسقيين خصوصيين
مسقاة خصوصية
طريق
مصرف
مسقاة عمومية
٣٣٢
٣٣٣
٣٣٠
٣٢٩
٣٢٨
٣٢٧
٣٢٦
٣٢٥
٣٢٤
٣٢٣
٣٢٢
٣٢١
٣٢٠
٣٢٩
٣٢٨
811000
798500
سكن القرية
جهاة مسلمين
مسجد
نخل
كوبرى
سكنات خاصة
جهاة نصارى
كنيسة
بساتين
برج ماسورة
مبانى حكومية
جهاة يهود
معبد
ساقية
علامة كيلو متر
مأذنة
مسقة
ضريح
مصرف
100 50 0
Meters
دليل اللوحات المجاورة
INDEX TO ADJOINING SHEETS

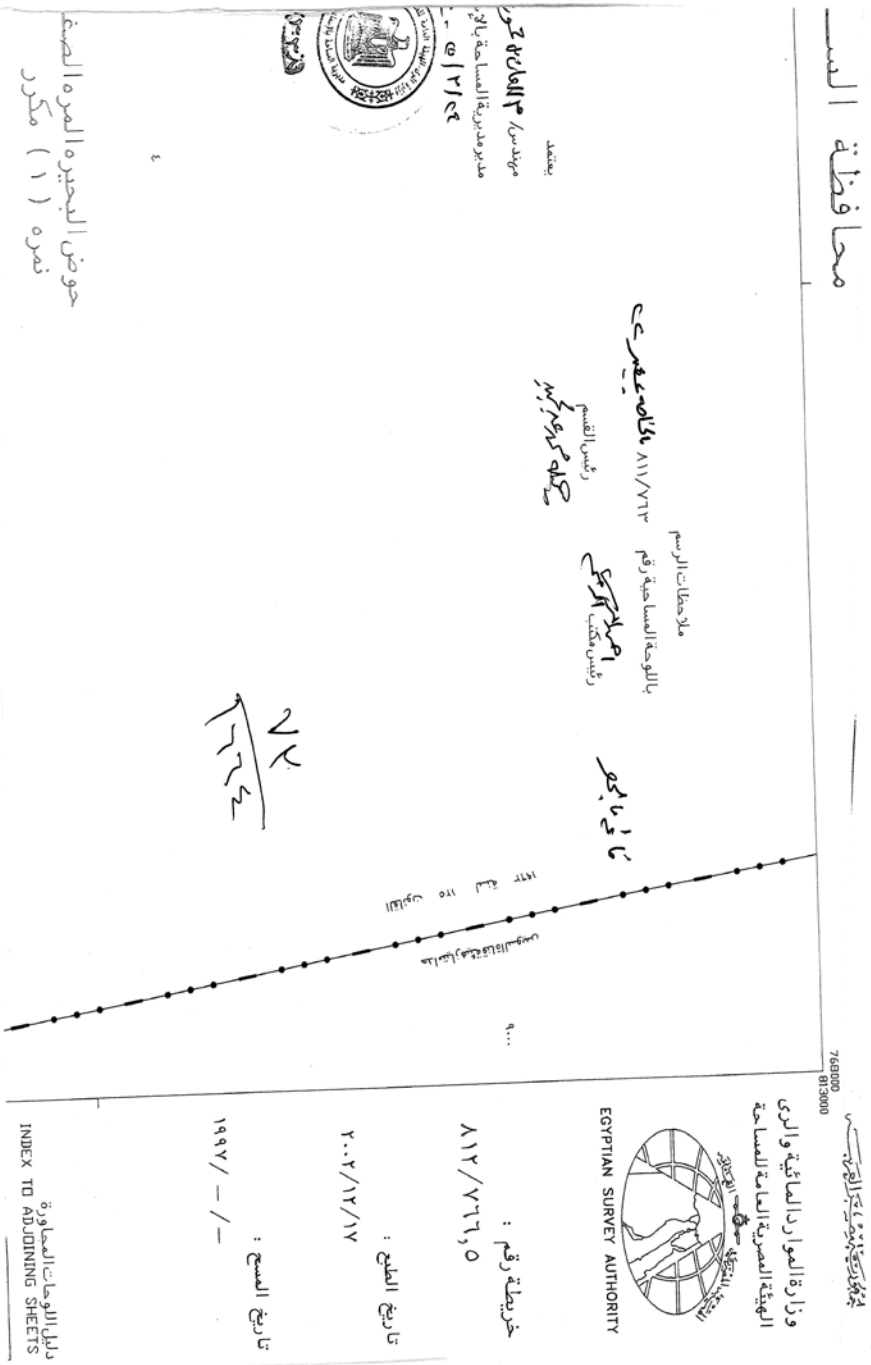
محافظة السـ
وزارة الموارد المائية والرى
الهيئة المصرية العامة للمساحة
EGYPTIAN SURVEY AUTHORITY
خريطة رقم :
٨١٢/٧٦٦,٥
تاريخ الطبع :
٢٠٠٢/١٢/١٧
تاريخ المسح :
١٩٩٧/ - /
دليل اللوحات المجاورة
INDEX TO ADJOINING SHEETS
760000
813000
ملاحظات الرسم
باللوحة المساحية رقم ٨١١/٧٦٣
رئيس مكتب
رئيس القسم
يعتمد
مهندس/
مدير مديرية المساحة بالوجه
حوض البحيره المره الصغ
نمره (١) مكرر

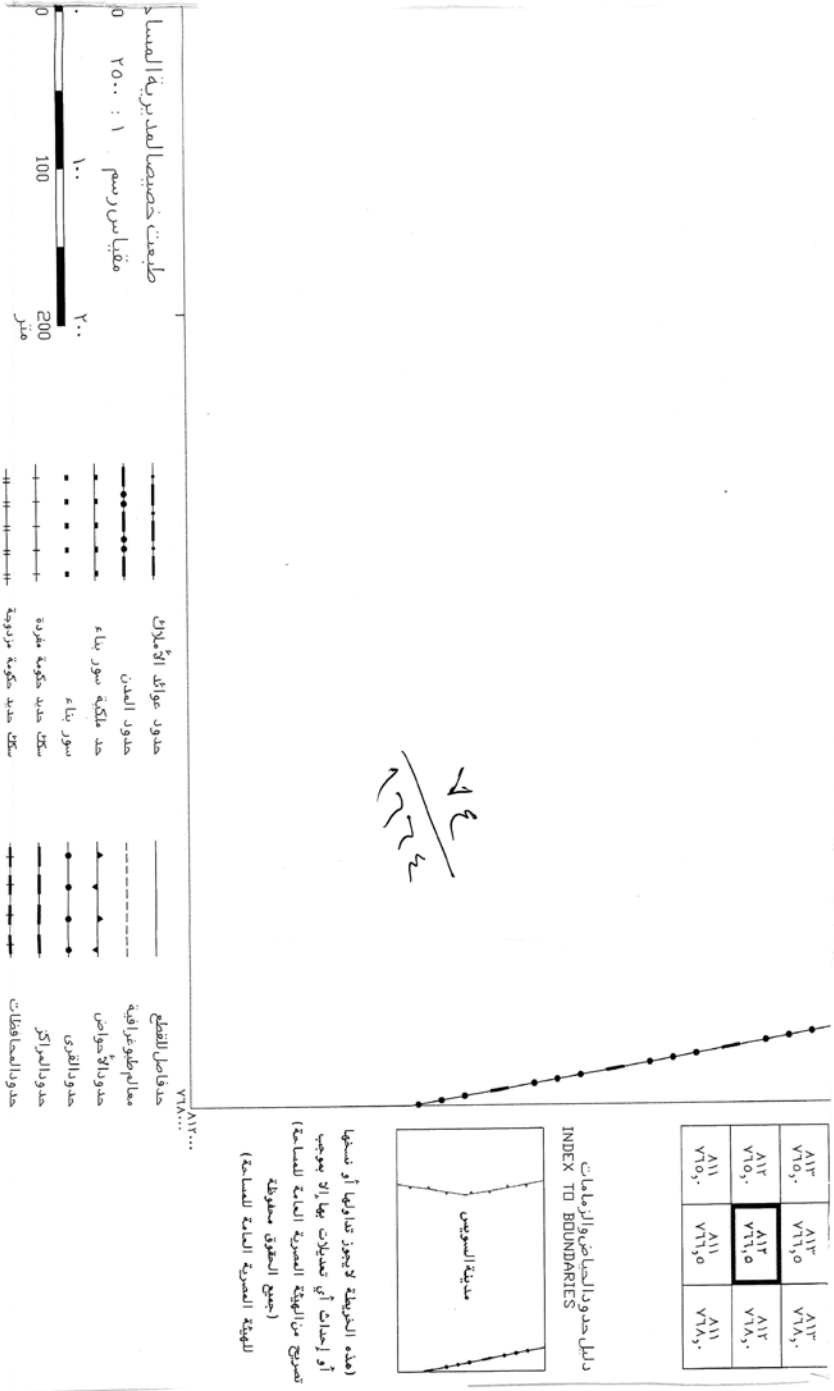
٨١٣ ٧٦٥,٠
٨١٣ ٧٦٦,٥
٨١٣ ٧٦٨,٠
٨١٢ ٧٦٥,٠
٨١٢ ٧٦٦,٥
٨١٢ ٧٦٨,٠
٨١١ ٧٦٥,٠
٨١١ ٧٦٦,٥
٨١١ ٧٦٨,٠
دليل حدود الحياض والرمامات
INDEX TO BOUNDARIES
مدينة السويس
(هذه الخريطة لايجوز تداولها أو نسخها
أو إحداث أي تعديلات بها إلا بموجب
تصريح من الهيئة المصرية العامة للمساحة)
(جميع الحقوق محفوظة
للهيئة المصرية العامة للمساحة)
٧٦٨٠٠٠
٨١٢٠٠٠
حد فاصل للقطع
معالم طبوغرافية
حدود الأحواض
حدود القرى
حدود المراكز
حدود المحافظات
حدود عوائل الأملاك
حدود المدن
حد ملكية سور بناء
سور بناء
سكك حديد مكونة مفردة
سكك حديد مكونة مزدوجة
طبعت خصيصا للمديرية المساحة
مقياس رسم ١ : ٢٥٠٠
٠ ١٠٠ ٢٠٠
0 100 200
متر

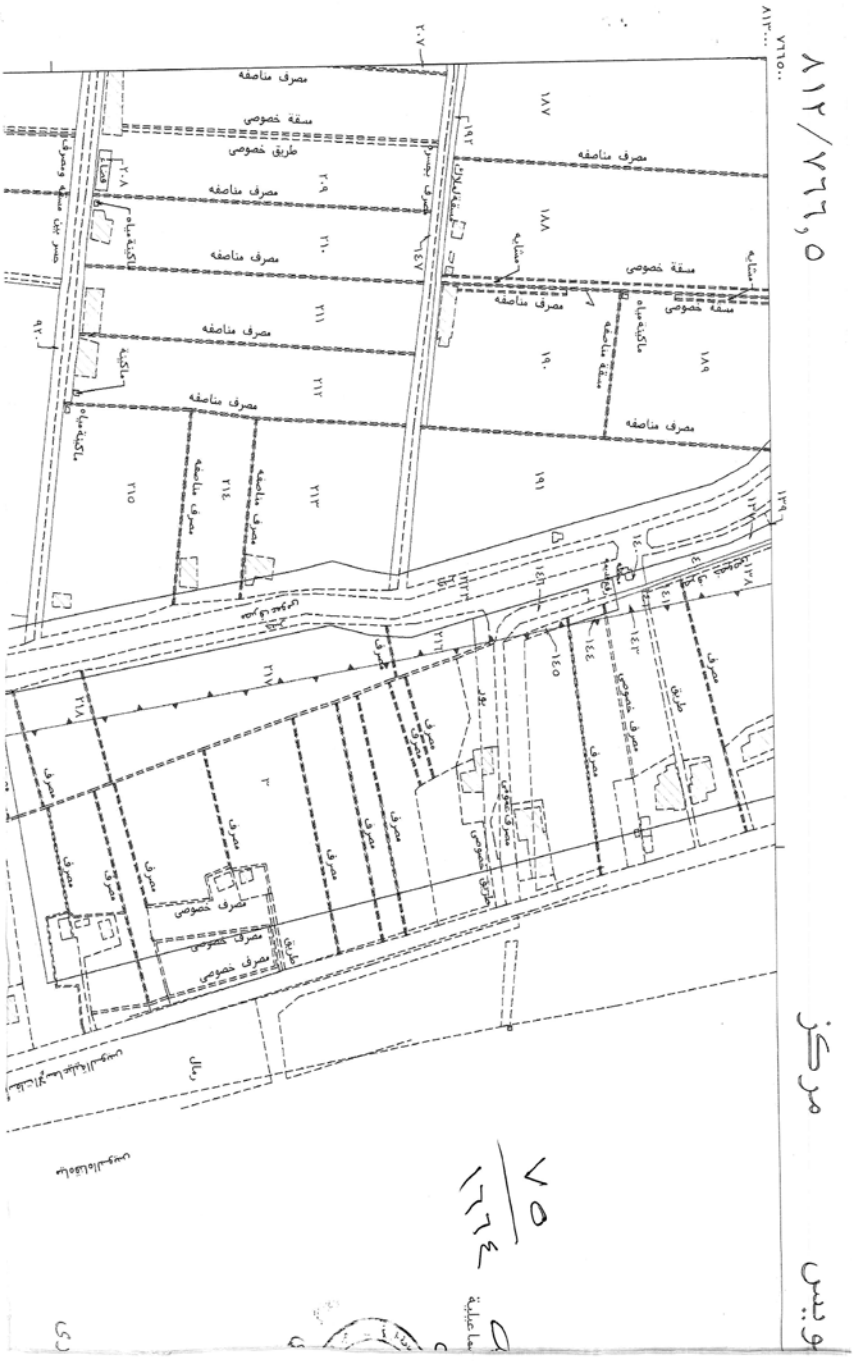
٨١٢/٧٦٦,٥
مركز
ويس
٧٥/١٦٦٤
مصرف مناصفه
سقة خصوصي
طريق خصوصي
مصرف خصوصي
ماكينة مياه
رمال

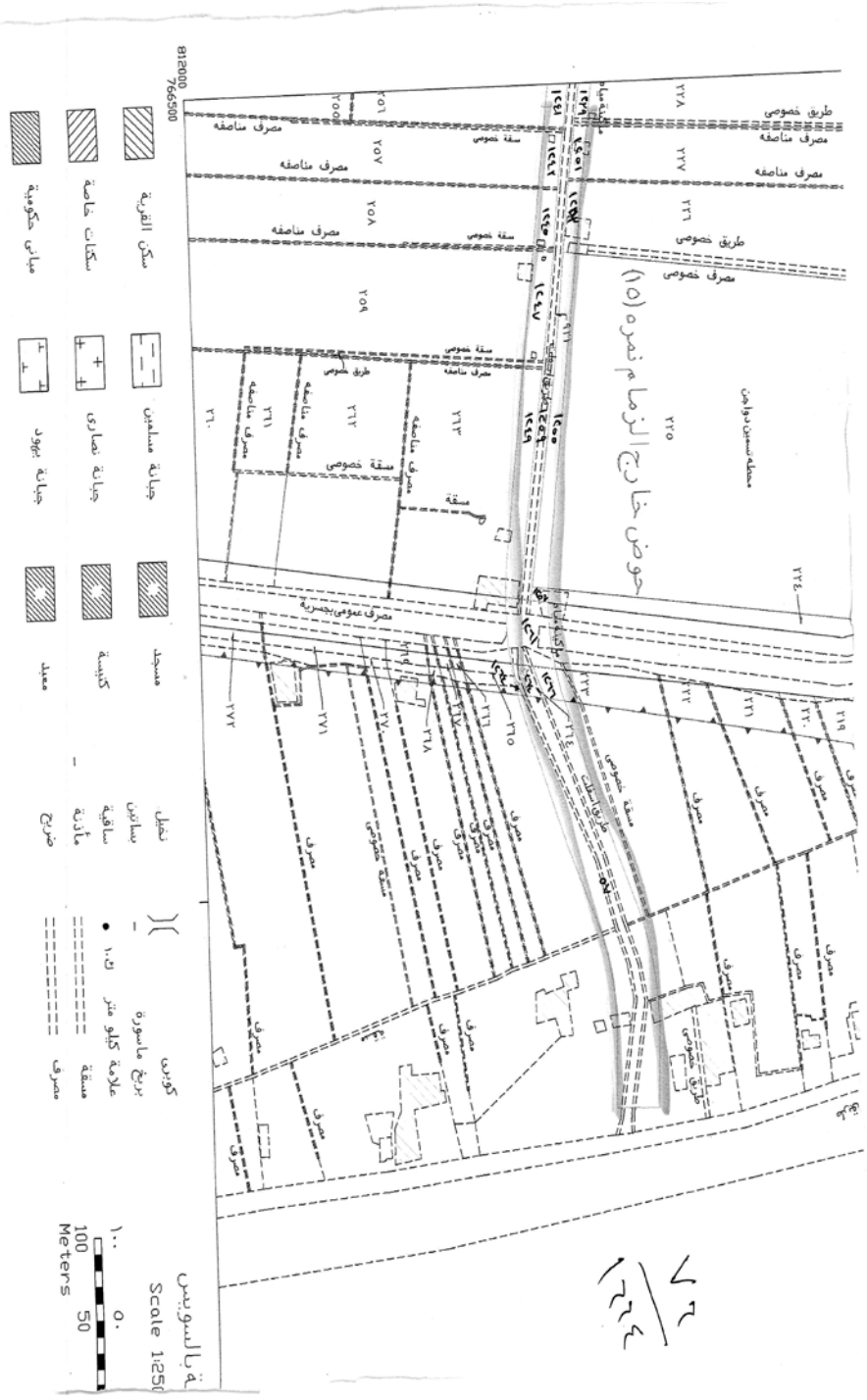
حوض خارج الزمام نمره (١٥)
طريق خصوصي
مصرف مناصفه
سقة خصوصي
مصرف عمومي بحيرية
مصرف
سكن القرية
سكنات خاصة
مبانى حكومية
جبانة مسلمين
جبانة نصارى
جبانة يهود
مسجد
كنيسة
معبد
نخيل
بساتين
ساقية
مأذنة
ضريح
كوبري
بريج ماسورة
علامة كيلو متر
مسقة
مصرف
Scale 1:250
Meters
100
50
0
81200
766500

محافظة السويس
وزارة الموارد المائية والرى
الهيئة المصرية العامة للمساحة
EGYPTIAN SURVEY AUTHORITY
خريطة رقم : ٨١٢/٧٦٥,٠
تاريخ الطبع : ٢٠٠٢/١٢/١٧
تاريخ المسح : ١٩٩٧/ - /-
٧٧
١٦٦٤
مصرف مناصفه
طريق مناصفة
مشابه خصوصى
مدرسة منشية الرحولة الابتدائية
مركز الشباب والرياضة
مسقة عمومى
ماكينة مياه
مسقة تسمين
مسقة مناصفة مياه
مشابه
سور
بين مسقتين
جسر بين مسقه ومصرف
مصرف بحسرة
مصرف بين مسقه ومصرف
مسقة المدرسة
مسقة المكتبة المركزية
الادارة
مصرف تابعة
مصرف خاص
مصرف عمومى
مصرف خاص
مصرف عمومى
مصرف تابعة
مصرف خاص
مصرف عمومى
مصرف تابعة
مصرف خاص
مصرف عمومى
مصرف تابعة

حوض خارج الزمام نمرة (١٥)
مصرف خصوصى
خليج رى خصوصى
مصرف مناصفه
طريق خصوصى
مسقة خصوصى
مصرف عمومى
خليج رى مناصفــة
مسقة بناء خصوصى
طبعت خصيصا لمديرية المسـ
مقياس رسم ١ : ٢٥٠٠
١٠٠ ٢٠٠
100 200
متر
حدود عوائد الأملاك
حدود المدن
حد ملكية سور بناء
سور بناء
سكك حديد مكومة مفردة
سكك حديد مكومة مزدوجة
حد فاصل للقطع
معالم طوبوغرافية
حدود ألاحواض
حدود القرى
حدود المراكز
حدود المحافظات
INDEX TO ADJOINING SHEETS
٨١٣ ٧٦٦,٥
٨١٣ ٧٦٥,٠
٨١٣ ٧٦٦,٥
٨١٢ ٧٦٣,٥
٨١٢ ٧٦٥,٠
٨١٢ ٧٦٦,٥
٨١١ ٧٦٣,٥
٨١١ ٧٦٥,٠
٨١١ ٧٦٦,٥
دليل حدود الحياض والرمامات
INDEX TO BOUNDARIES
مدينة السويس
(هذه الخريطة لايجوز تداولها أو نسخها
أو إحداث أي تعديلات بها إلا بموجب
تصريح من الهيئة المصرية العامة للمساحة)
(جميع الحقوق محفوظة
للهيئة المصرية العامة للمساحة)
٧٨
١٦٦٤

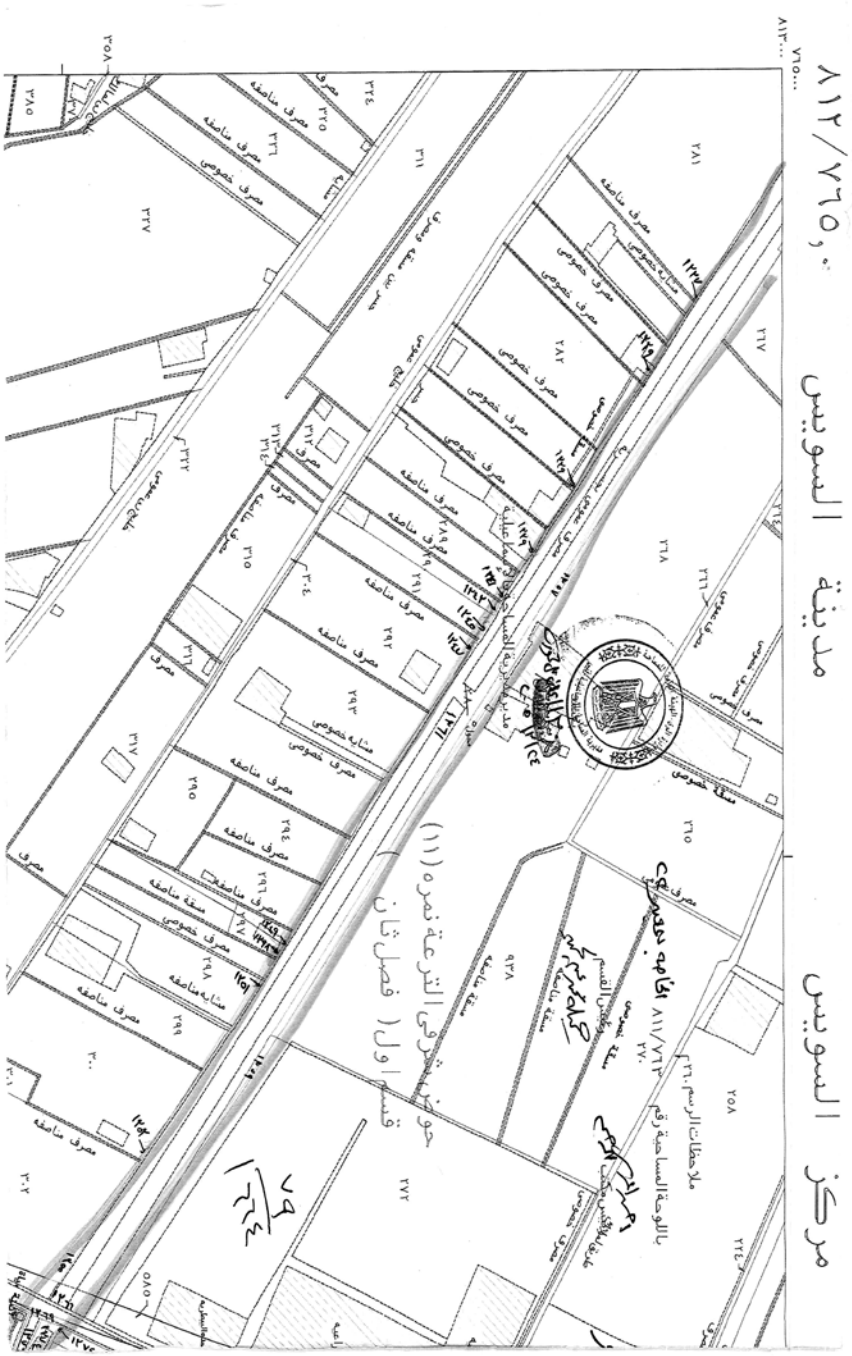
مركز السويس
مدينة السويس
٨١٢/٧٦٥,٠
حوض شرق الترعة نمره (١١)
قسم اول (فصل ثان)
٨١١/٧٦٣
ملاحظات الرسم
باللوحة المساحية رقم
مصرف خصوصي
مصرف ناصفه
مشابه خصوصي
مشابه ناصفه
سكة خصوصي
سكة ناصفه

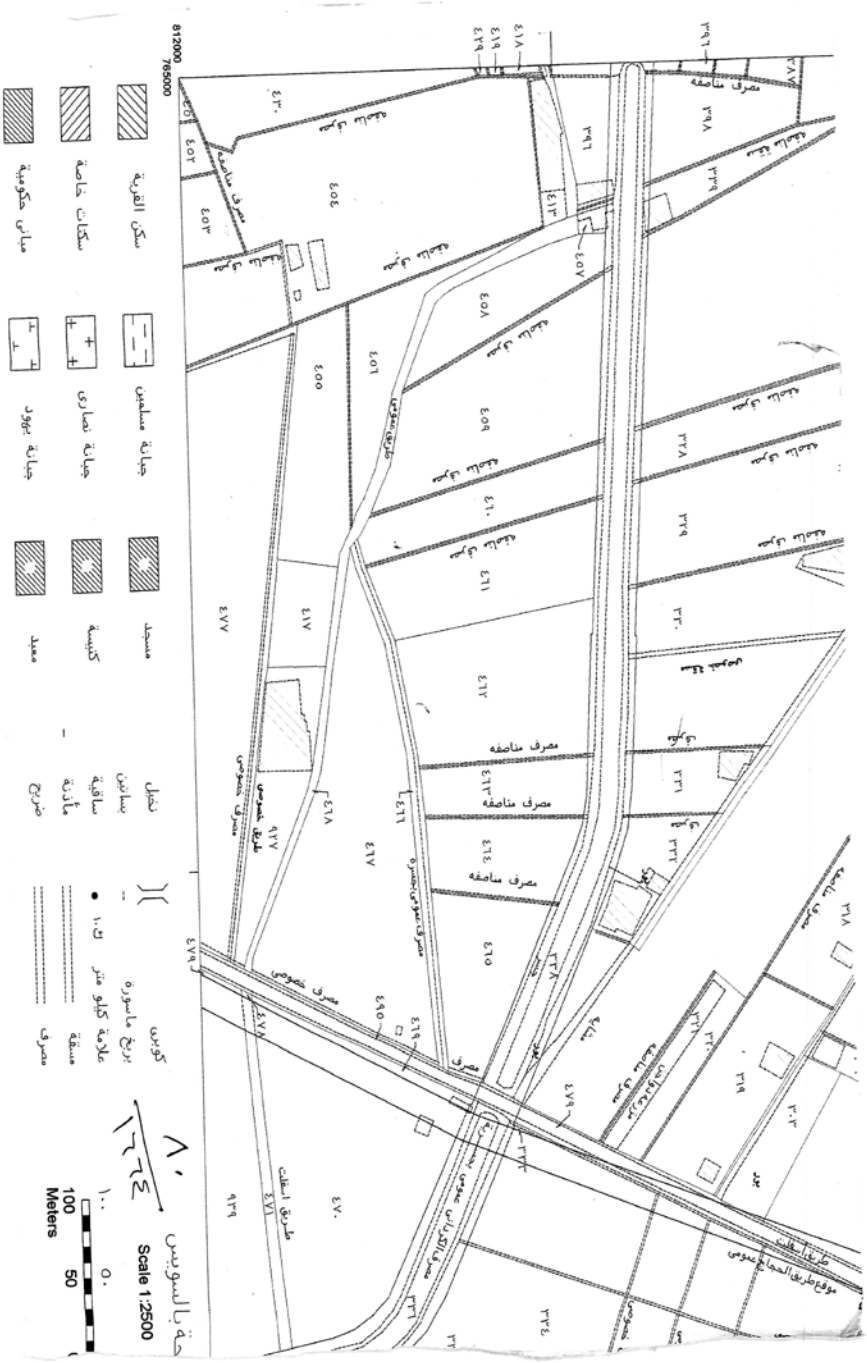
812000
765000
سكن القرية
سكنات خاصة
مبانى حكومية
جباية مسلمين
جباية نصارى
جباية يهود
مسجد
كنيسة
معبد
نخيل
بساتين
ساقية
مأذنة
ضريح
كوبرى
برج ماسورة
علامة كيلو متر
منطقة
مصرف
Scale 1:2500
100
50
Meters
مصرف مناصفه
مصرف خصوصى
طريق خصوصى
طريق اسفلت
موقع طريق الحماية عمومى

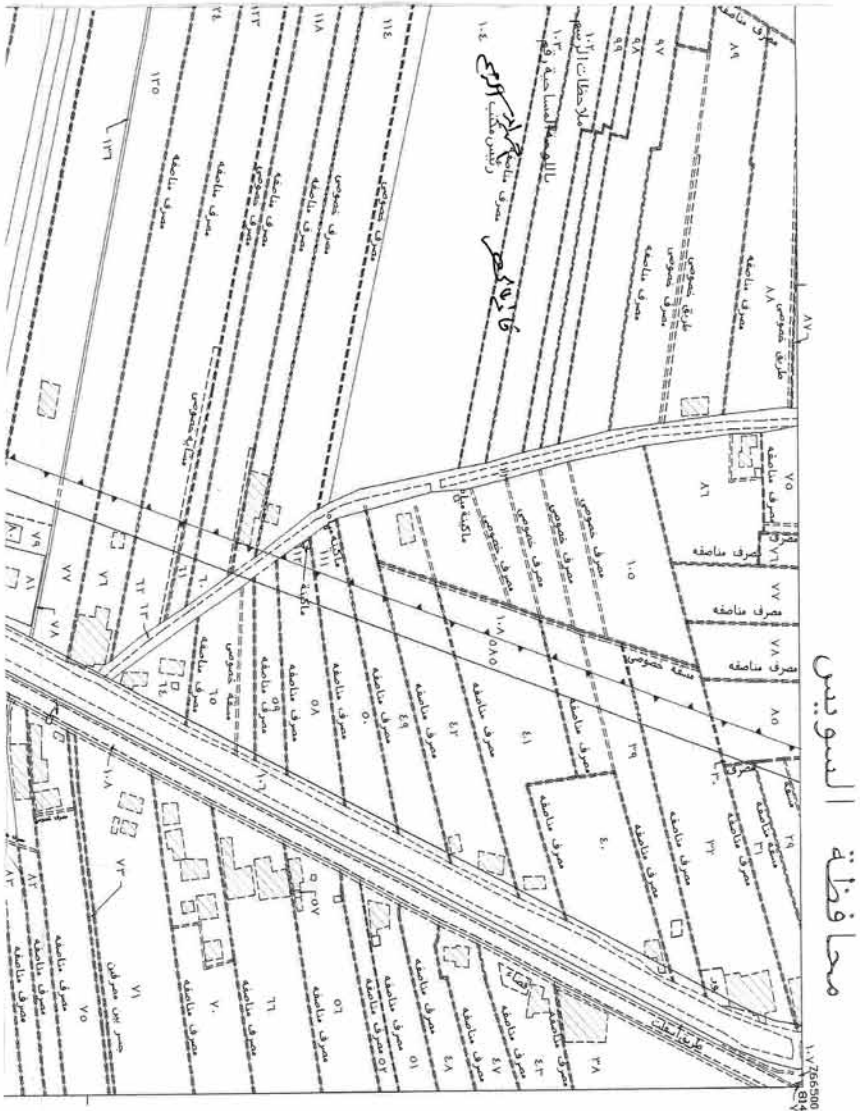
محافظة السويس
وزارة الموارد المائية والرى
الهيئة المصرية العامة للمساحة
EGYPTIAN SURVEY AUTHORITY
خريطة رقم : ٨١٣/٧٦٥,٠
تاريخ الطبع : ٢٠٠٢/١٢/١٧
تاريخ المسح : ١٩٩٧/ - /
دليل اللوحات المجاورة
INDEX TO ADJOINING SHEETS

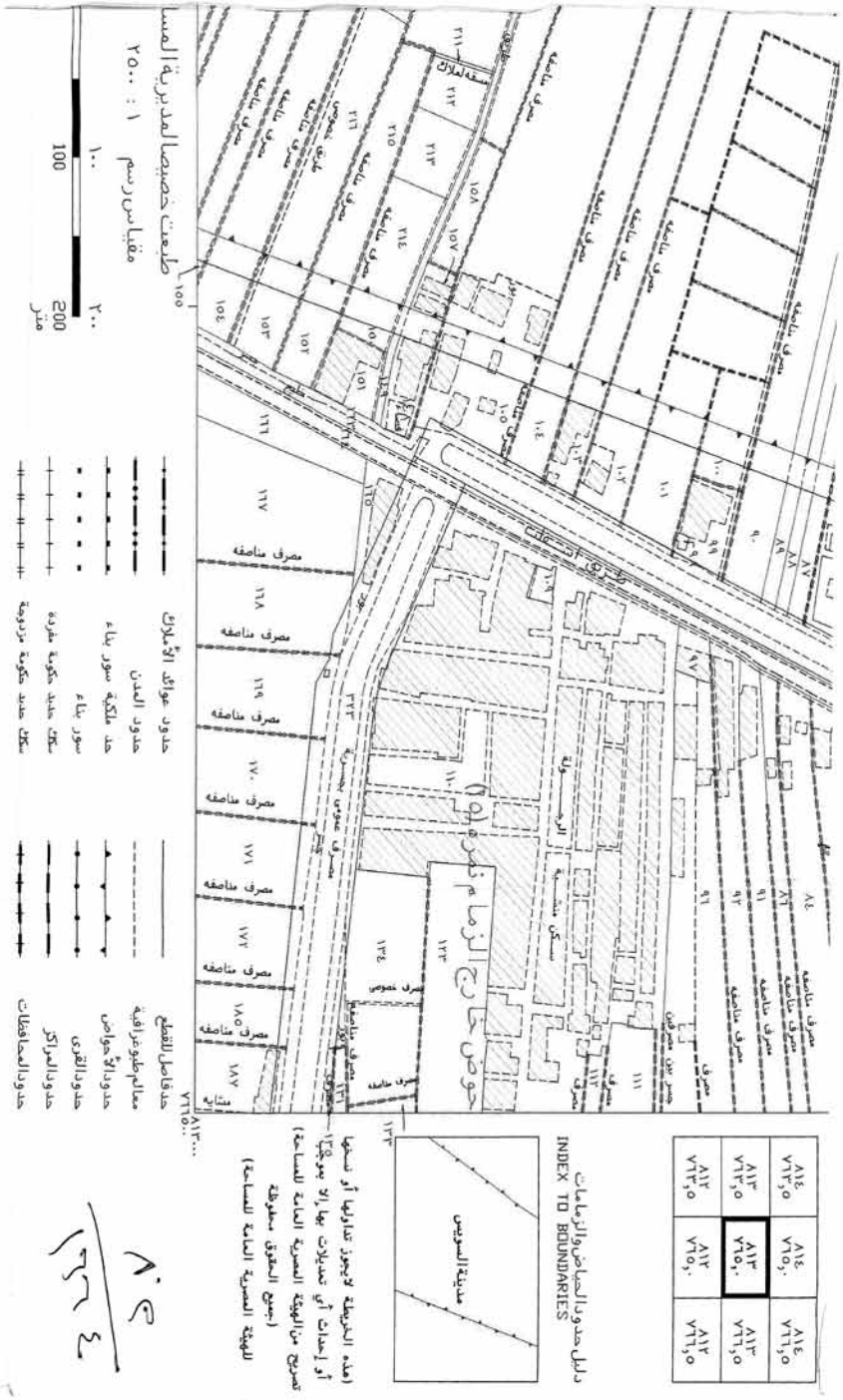
طبعت خصيصا للمديرية المساحية
مقياس رسم ١ : ٢٥٠٠
حوض خارج الزمام ذكره (أ)
مدينة السويس
دليل حدود الحياض والزمامات
INDEX TO BOUNDARIES
(هذه الخريطة لايجوز تداولها أو نسخها أو إحداث أي تعديلات بها إلا بموجب تصريح من الهيئة المصرية العامة للمساحة)
(جميع الحقوق محفوظة للهيئة المصرية العامة للمساحة)

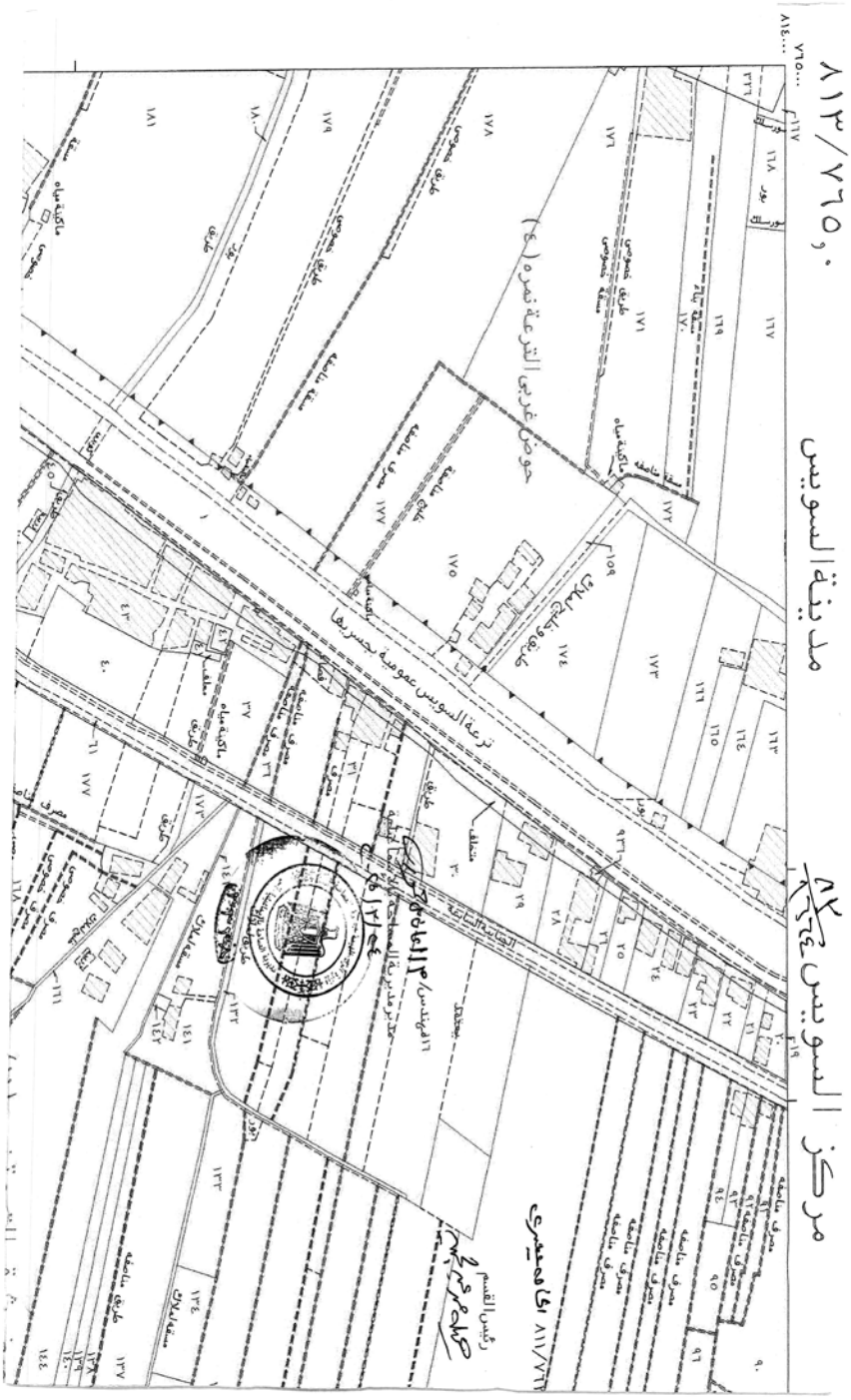
مركز السويس
مدينة السويس
٨١٣/٧٦٥,٠
ترعة السويس عمومية بجسرها
حوض غربي الترعة نمره (٤)
رئيس القسم

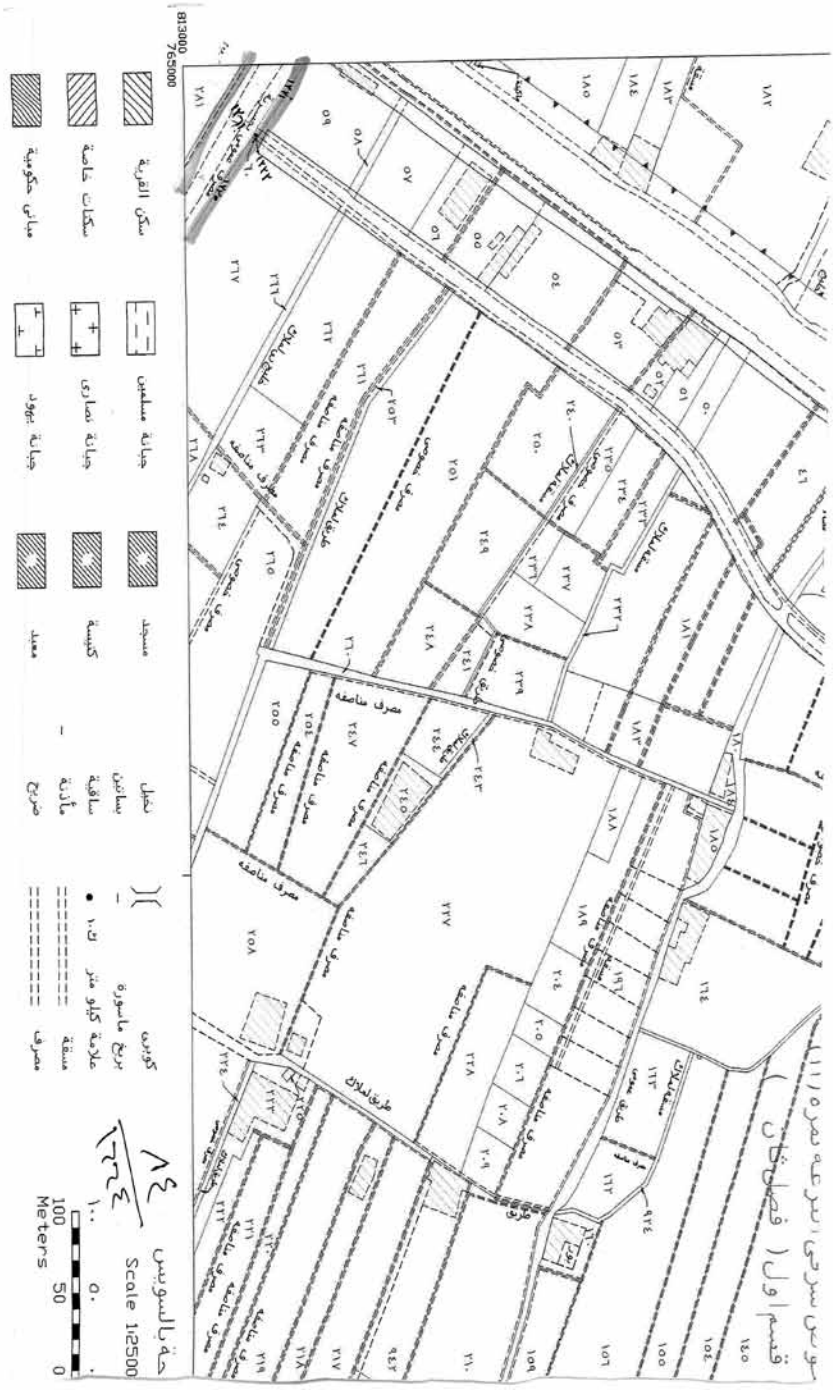
سكن القرية
جناية مسلمين
مسجد
نخيل
كوبرى
سكنات خاصة
جناية نصارى
كنيسة
بساتين
برج ماسورة
مبانى حكومية
جناية يهود
معبد
ساقية
علامة كيلو متر
مأذنة
مسقة
ضريح
مصرف
Scale 1:2500
Meters
813000
765000

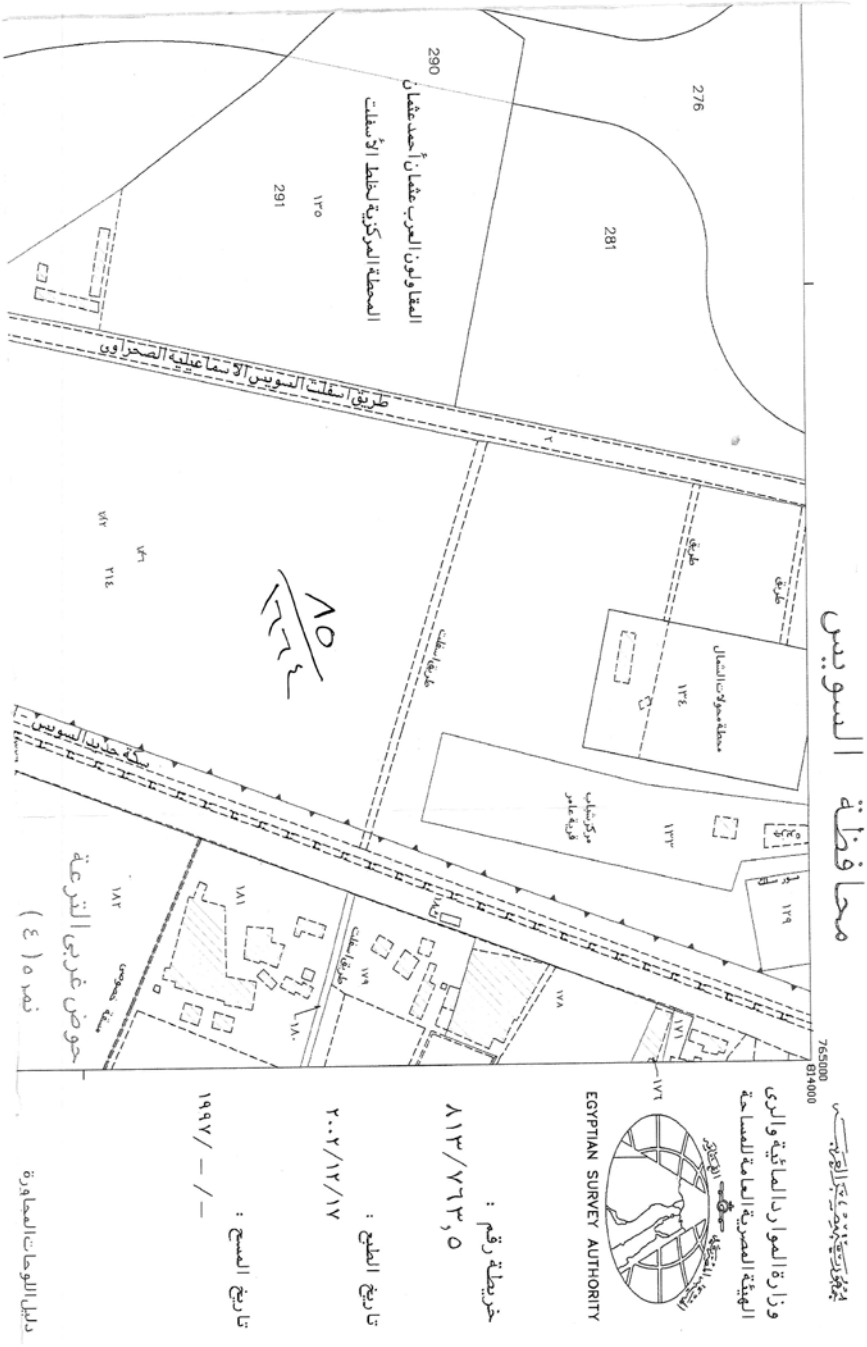
محافظة السويس
وزارة الموارد المائية والرى
الهيئة المصرية العامة للمساحة
EGYPTIAN SURVEY AUTHORITY
خريطة رقم : ٨١٣/٧٦٣,٥
تاريخ الطبع : ٢٠٠٢/١٢/١٧
تاريخ المسح : ١٩٩٧/ - /-
دليل اللوحات المجاورة
حوض غربى الترعة
نمرة ٥ (٤)
طريق اسفلت السويس الاسماعيلية الصحراوى
المقاولون العرب عثمان أحمد عثمان
المحطة المركزية لخلط الأسفلت
محطة سولت الشمال
مركز شباب قرية ماهر
شبكة حديد السويس
٨٥/٦٦٤
276
281
290
291
135
134
133
129
178
179
180
181
182
214
765000
814000

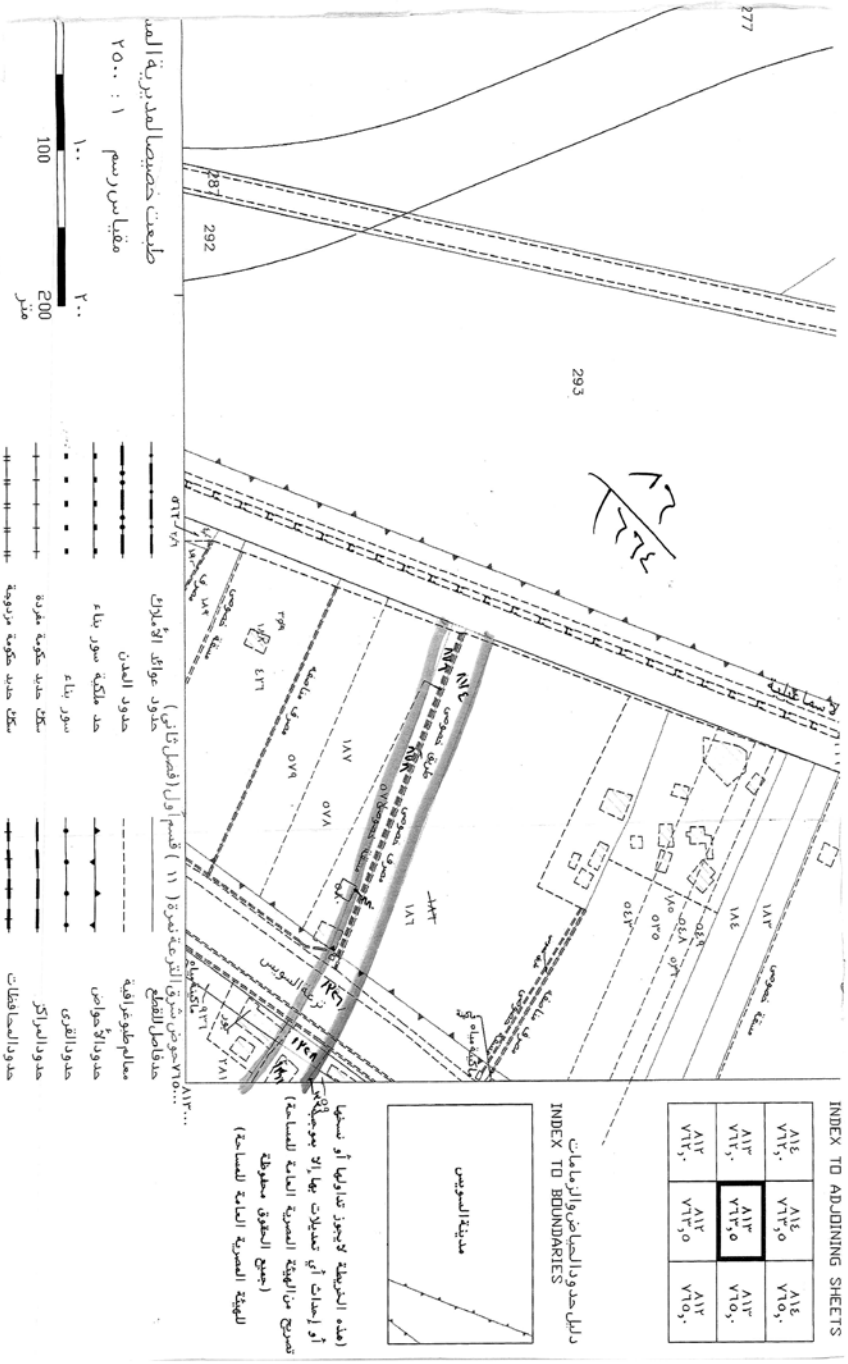
INDEX TO ADJOINING SHEETS
٨١٤ ٧٦٢,٠
٨١٤ ٧٦٣,٥
٨١٤ ٧٦٥,٠
٨١٣ ٧٦٢,٠
٨١٣ ٧٦٣,٥
٨١٣ ٧٦٥,٠
٨١٢ ٧٦٢,٠
٨١٢ ٧٦٣,٥
٨١٢ ٧٦٥,٠
دليل حدود الحاضر والزمامات
INDEX TO BOUNDARIES
مدينة السويس
(هذه الخريطة لايجوز تداولها أو نسخها أو إحداث أي تعديلات بها إلا بموجب تصريح من الهيئة المصرية العامة للمساحة)
(جميع الحقوق محفوظة للهيئة المصرية العامة للمساحة)
طبعت خصيصا للمديرية المد
مقياس رسم ١ : ٢٥٠٠
١٠٠ ٢٠٠
100 200
متر
حدود عوائد الأملاك
حدود المدن
حد ملكية سور بناء
سور بناء
سكك حديد مفردة
سكك حديد حكومة مزدوجة
حدود الأحواض
حدود القرى
حدود المراكز
حدود المحافظات
277
287
292
293
١٨٣
١٨٤
١٨٦
١٨٧
٥٧٨
٥٧٩
٤٢٦
٣٩٦
١٢٨١
١٢٨٢
١٢٨٣
٨١٣٠٠٠
٧٦٥٠٠٠


مركز السويس
مدينة السويس
٨١٣/٧٦٣,٥
٧١٢٥٠٠
٨١٤٠٠٠
ملاحظات الرسم
باللوحة المساحية رقم ٨١١/٧٦٣
رئيس مكتب الدعم
رئيس القسم
يعتمد
مهندس/ ١٣/ ماهر حورى
مدير مديرية المساحة بالإسماعيلية
١٣/٢٤
280
٨٧
١٦٦٤
حوض الشلوفه الغربى نمره (٣)


813000
763500
سكن القرية
جبانة مسلمين
مسجد
نخيل
كوبرى
سكنات خاصة
جبانة نصارى
كنيسة
بساتين
بريج ماسورة
مبانى حكومية
جبانة يهود
معبد
ساقية
علامة كيلو متر
مأذنة
مسقة
ضريح
مصرف
Scale 1:2500
100 50 0
Meters

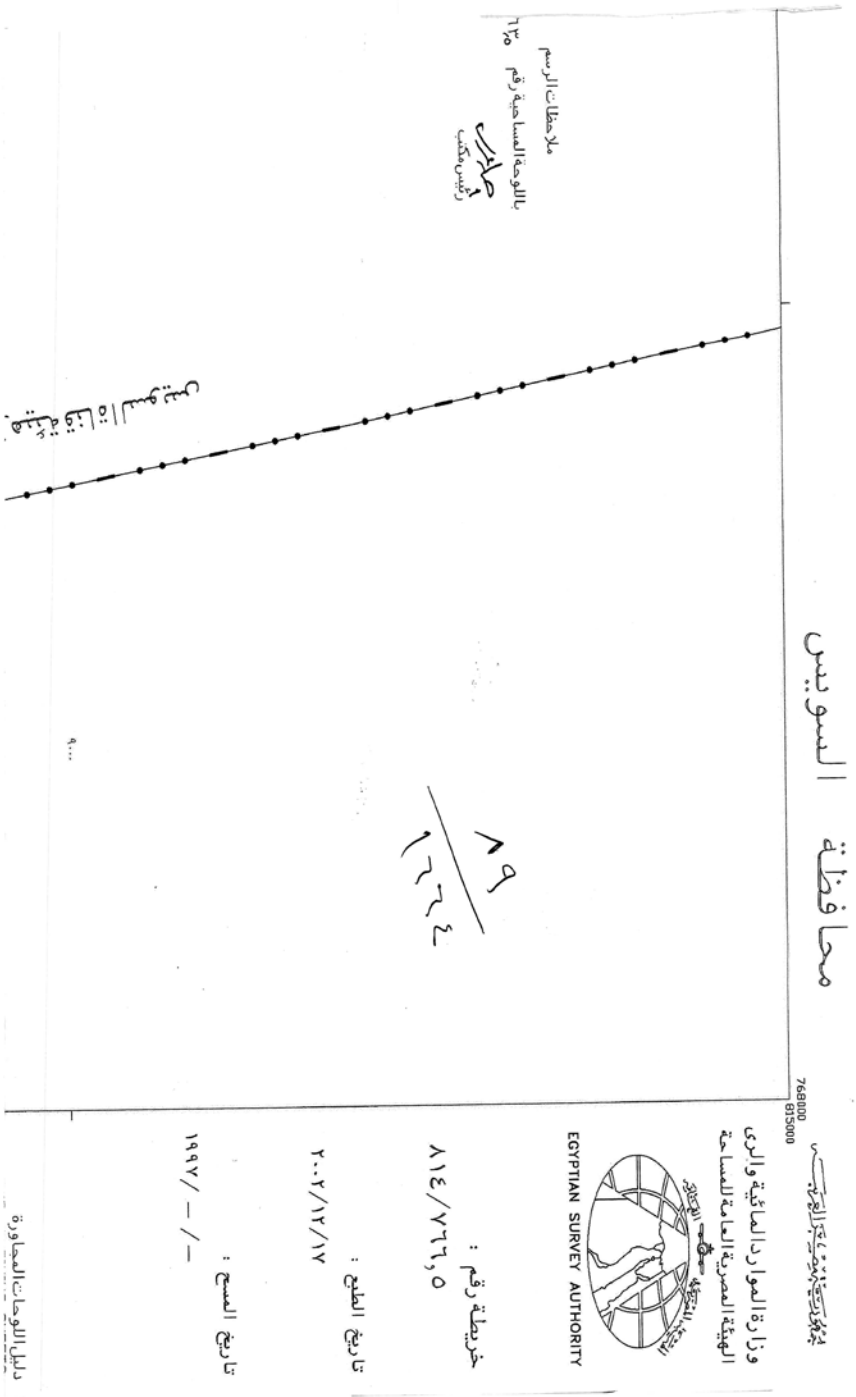
جمهورية مصر العربية
وزارة الموارد المائية والرى
الهيئة المصرية العامة للمساحة
EGYPTIAN SURVEY AUTHORITY
خريطة رقم :
٨١٤/٧٦٦,٥
تاريخ الطبع :
٢٠٠٢/١٢/١٧
تاريخ المسح :
١٩٩٧/ — /—
دليل اللوحات المجاورة
769000
815000
محافظة السويس
٨٩
/
٦٦٤
ملاحظات الرسم
باللوحة المساحية رقم ٦٣٥
رئيس مكتب

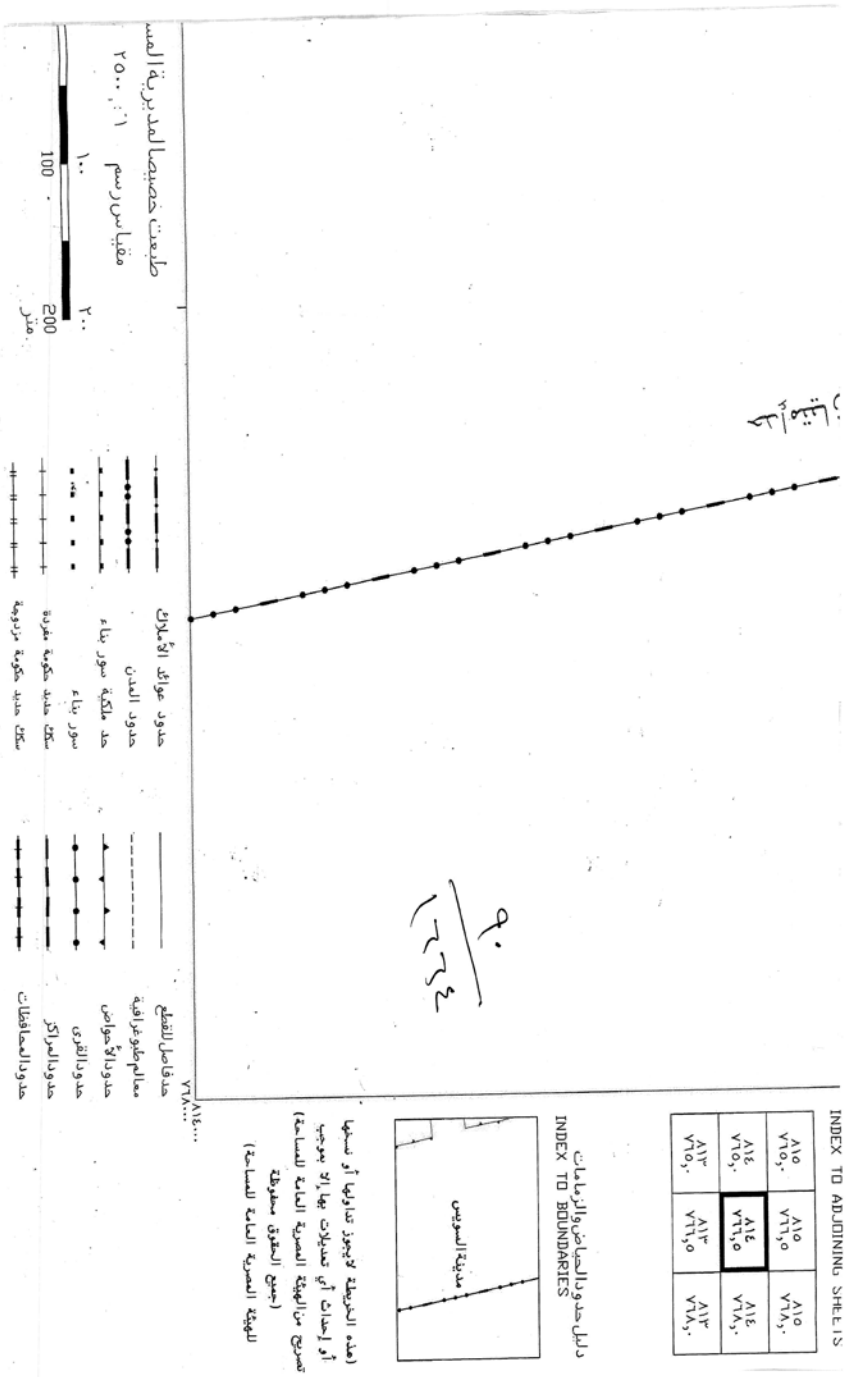
INDEX TO ADJOINING SHEETS
٨١٥ ٧٦٥,٠
٨١٥ ٧٦٦,٥
٨١٥ ٧٦٨,٠
٨١٤ ٧٦٥,٠
٨١٤ ٧٦٦,٥
٨١٤ ٧٦٨,٠
٨١٣ ٧٦٥,٠
٨١٣ ٧٦٦,٥
٨١٣ ٧٦٨,٠
دليل حدود والحيازات والزمامات
INDEX TO BOUNDARIES
مدينة السويس
(هذه الخريطة لايجوز تداولها أو نسخها
أو إحداث أي تعديلات بها إلا بموجب
تصريح من الهيئة المصرية العامة للمساحة)
(جميع الحقوق محفوظة
للهيئة المصرية العامة للمساحة)
حدود عوائد الأملاك
حدود المدن
حد ملكية سور بناء
سور بناء
سكك حديد مكونة مفردة
سكك حديد مكونة مزدوجة
حد فاصل للقطع
معالم طوبوغرافية
حدود الأحواض
حدود القرى
حدود المراكز
حدود المحافظات
٧٦٨٠٠٠
٨١٤٠٠٠
طبعت خصيصا للمديرية المس
مقياس رسم ١: ٢٥٠٠
١٠٠
٢٠٠
100
200
متر

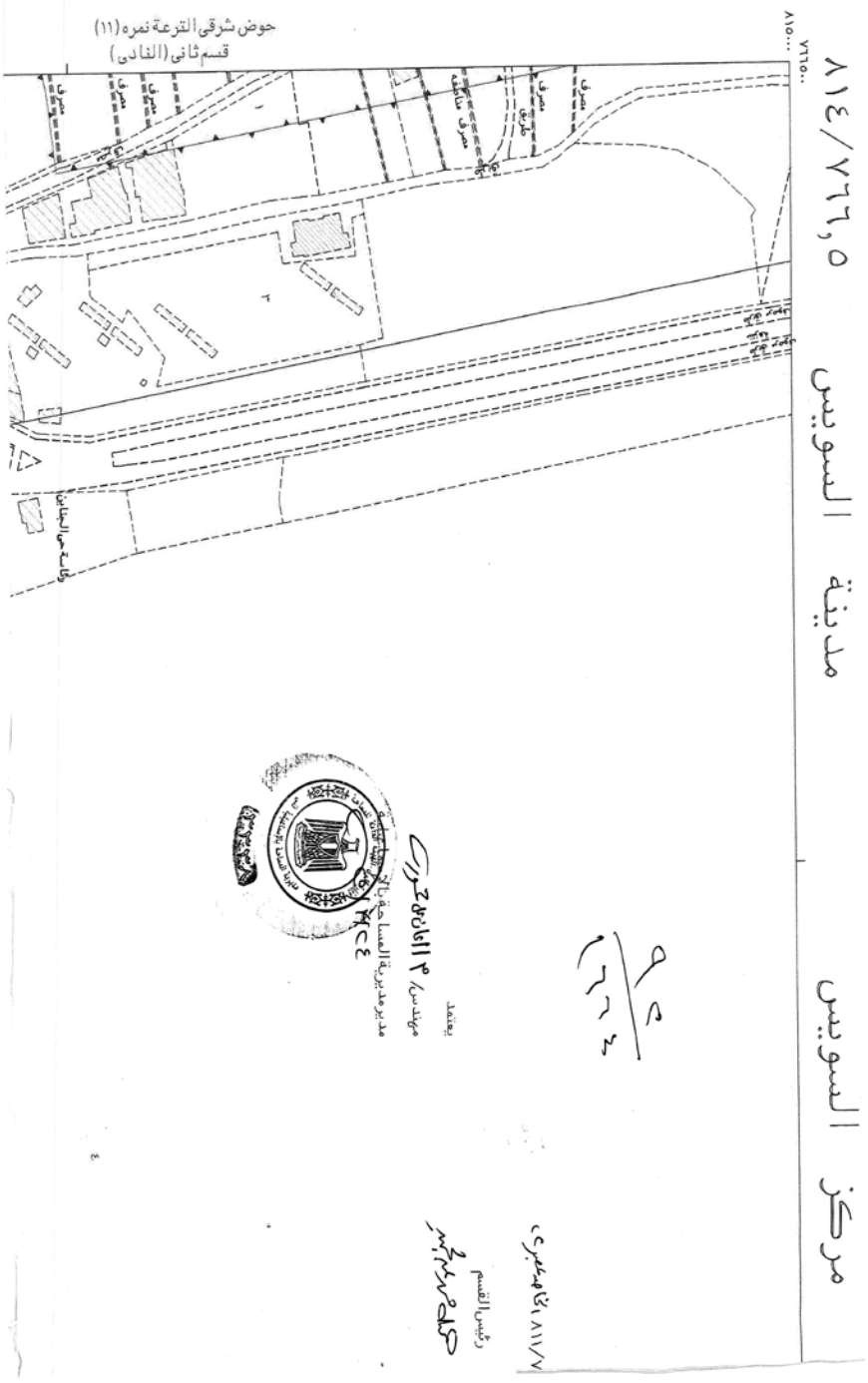
٨١٤/٧٦٦,٥
مدينة السويس
مركز السويس
حوض شرقى الترعة نمره (١١)
قسم ثانى (النادى)
٧٦٦٥٠٠
٨١٥٠٠٠
شرق
طريق
شرق شاطئ
شرق
شرق
شرق

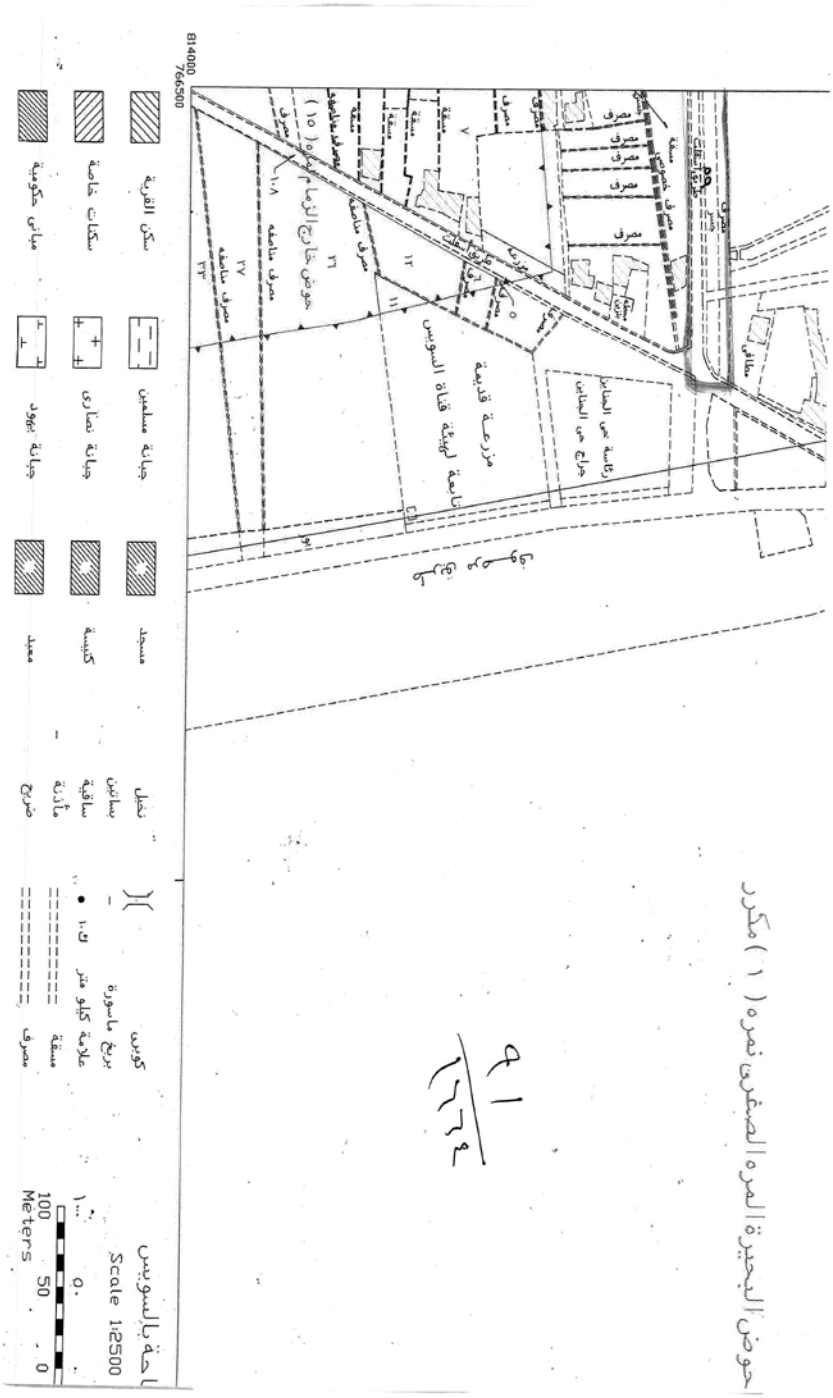
حوض البحيرة المره الصغرى نمره (١) مكرر
٩١
١٦٦٤
مزرعة قديمة
تابعة لهيئة قناة السويس
رئاسة بحى الجناين
جراج حى الجناين
مصرف
مصرف
مصرف

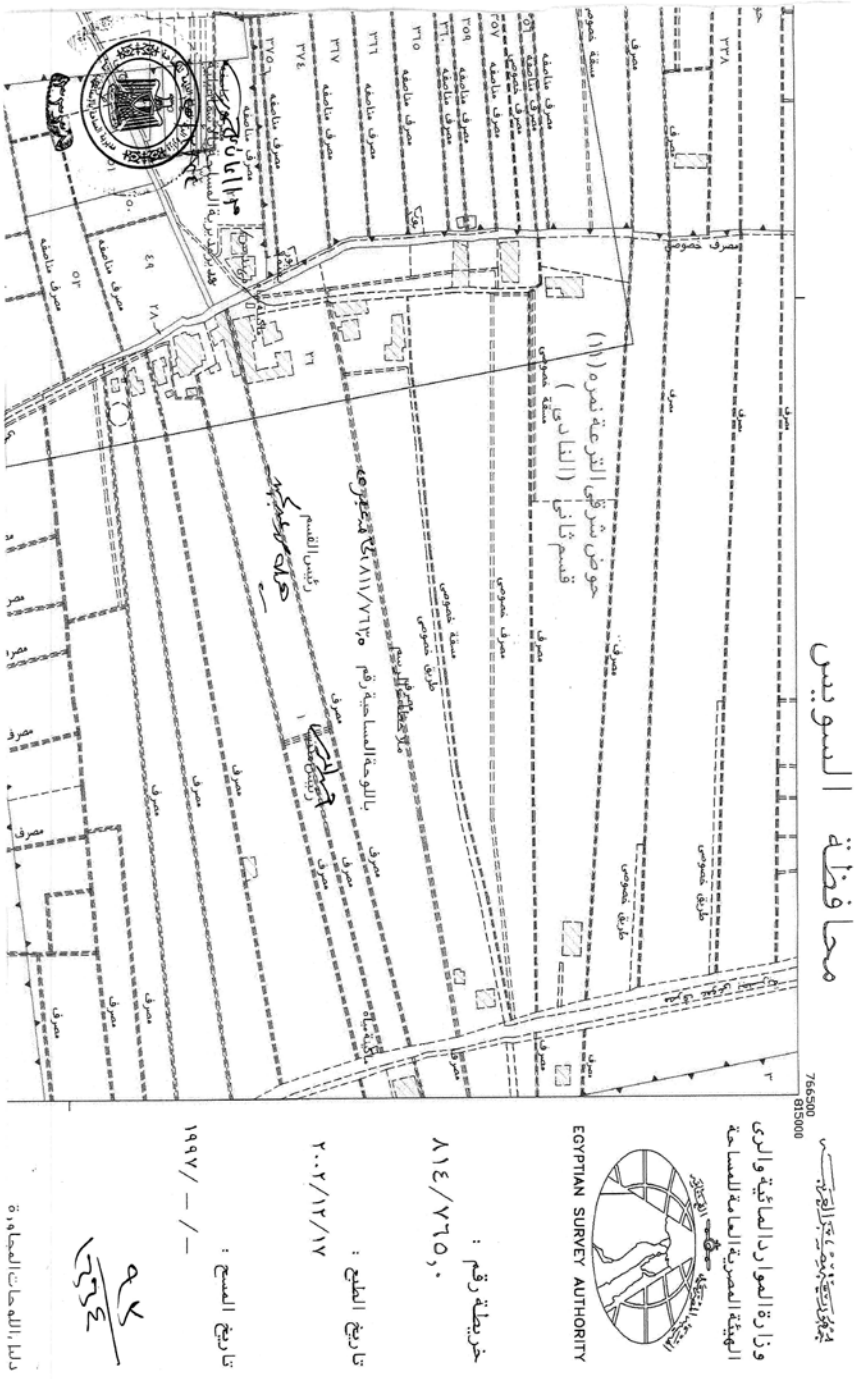
محافظة السويس
حوض شرقى الترعة نمره (١١)
قسم ثانى (الثمادى)
وزارة الموارد المائية والرى
الهيئة المصرية العامة للمساحة
EGYPTIAN SURVEY AUTHORITY
خريطة رقم : ٨١٤/٧٦٥,٠
تاريخ الطبع : ٢٠٠٢/١٢/١٧
تاريخ المسح : ١٩٩٧/ - /
باللوحة المساحية رقم ٨١١/٧٦٣٥
رئيس القسم
766500
815000

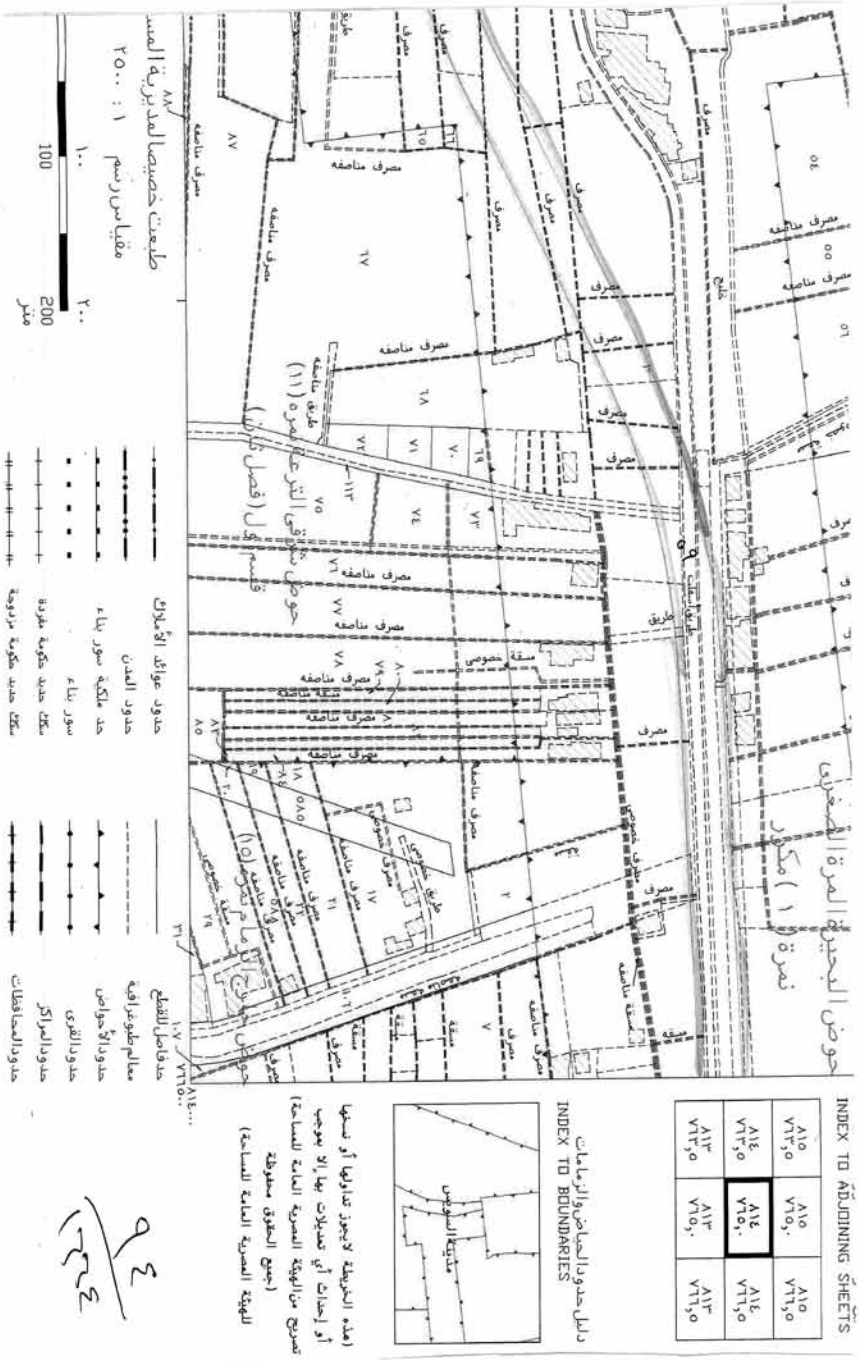
حوض البحيرة المرة الصغرى
نمرة (١) مكرر
INDEX TO ADJOINING SHEETS
٨١٥ ٧٦٣,٥
٨١٥ ٧٦٥,٠
٨١٥ ٧٦٦,٥
٨١٤ ٧٦٣,٥
٨١٤ ٧٦٥,٠
٨١٤ ٧٦٦,٥
٨١٣ ٧٦٣,٥
٨١٣ ٧٦٥,٠
٨١٣ ٧٦٦,٥
دليل حدود الحياض والزمامات
INDEX TO BOUNDARIES
مديرية الري
(هذه الخريطة لايجوز تداولها أو نسخها أو إحداث أي تعديلات بها إلا بموجب تصريح من الهيئة المصرية العامة للمساحة)
(جميع الحقوق محفوظة للهيئة المصرية العامة للمساحة)
طبعت خصيصا للمديرية المعنية
مقياس رسم ١ : ٢٥٠٠
١٠٠ ٢٠٠
100 200 متر
حدود عوائل الأملاك
حدود المدن
حد ملكية سور بناء
سور بناء
سكك حديد مكهربة مفردة
سكك حديد مكهربة مزدوجة
حدود قاصل القطع
معالم طبوغرافية
حدود الأحواض
حدود القرى
حدود المراكز
حدود المحافظات
مصرف مناصفه
طريق مناصفه
مسقة خصوصي
خليج
٨١٤٠٠٠ ٧٦٦٥٠٠

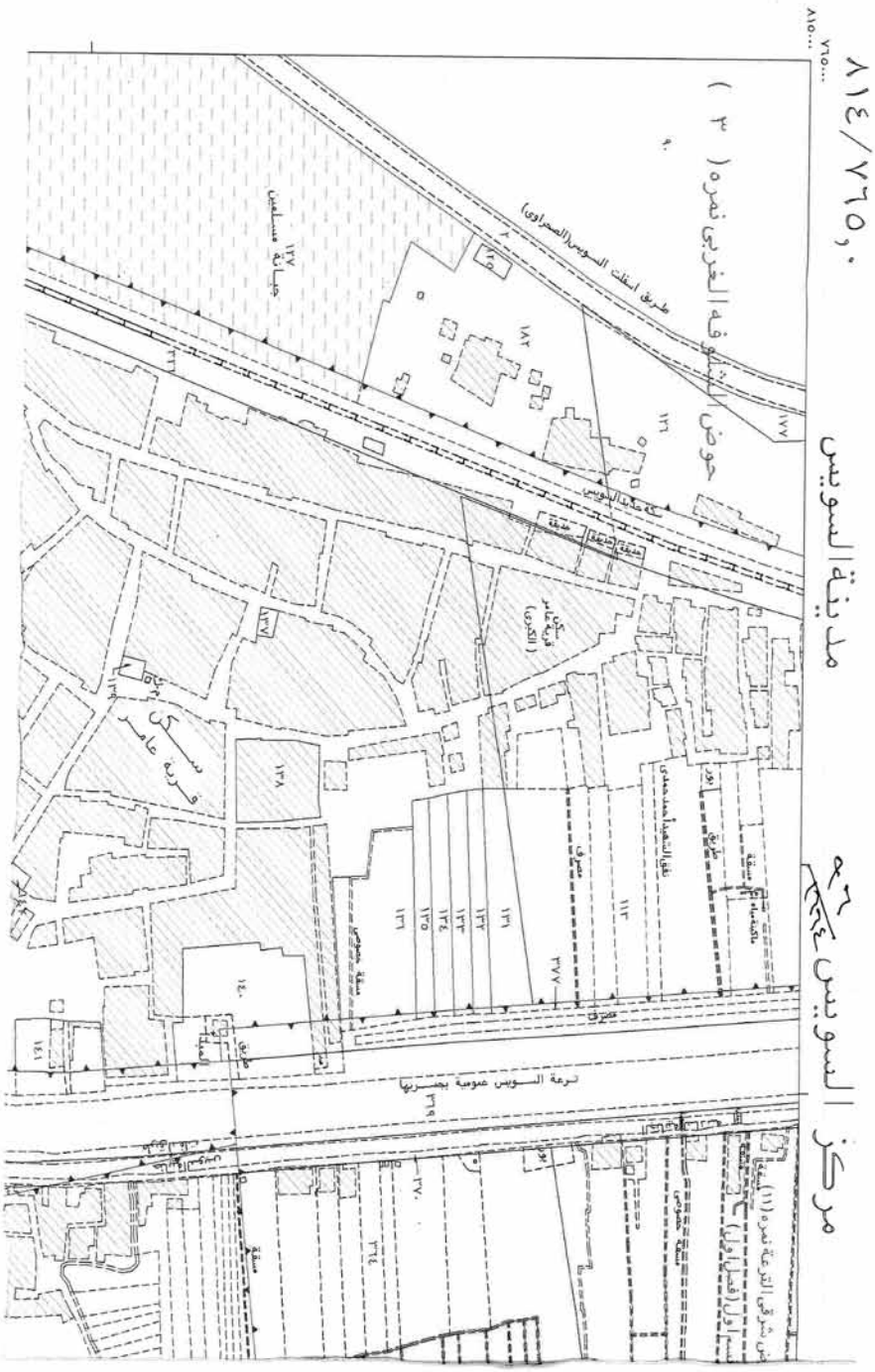
٨١٤/٧٦٥,٠
مدينة السويس
مركز السويس
حوض الشونة الغربى نمره (٣)
طريق السفلت السويس (الصداوى)
حماية مسلحين
١٢٧
١٨٢
١٢٦
١٧٧
قرية عامر
١٣٨
١٣٧
١٣٦
١٣٥
١٣٤
١٣٣
١٣٢
١١٣
١٤٠
١٤١
٣٦٩
٣٦٤
٣٧٠
٣٧٧
ترعة السويس عمومية بحيرتها
طريق
مصرف
سكة حديد السويس

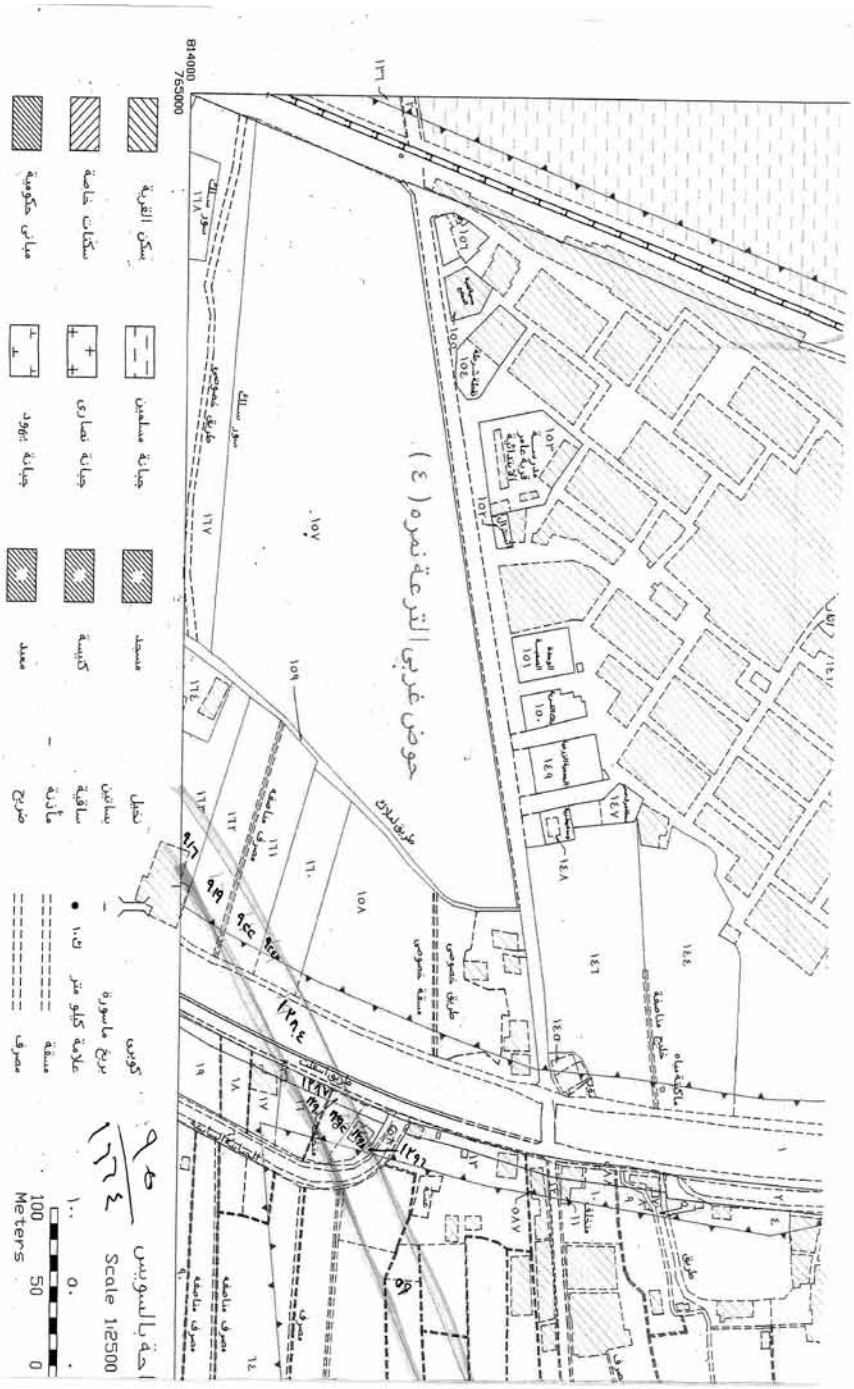
حوض غربى الترعة نمره (٤)
طريق اللوق
طريق خصوصى
مسقة خصوصى
محور سكك
مصرف ماصف
مصرف
مدرسة قرية عامر الابتدائية
مسجد
كنيسة
نخيل
بساتين
ساقية
مأذنة
ضريح
مسقة
مصرف
كوبرى
بريج ماسورة
علامة كيلو متر
مسقة
مصرف
Scale 1:2500
Meters
100
50
0

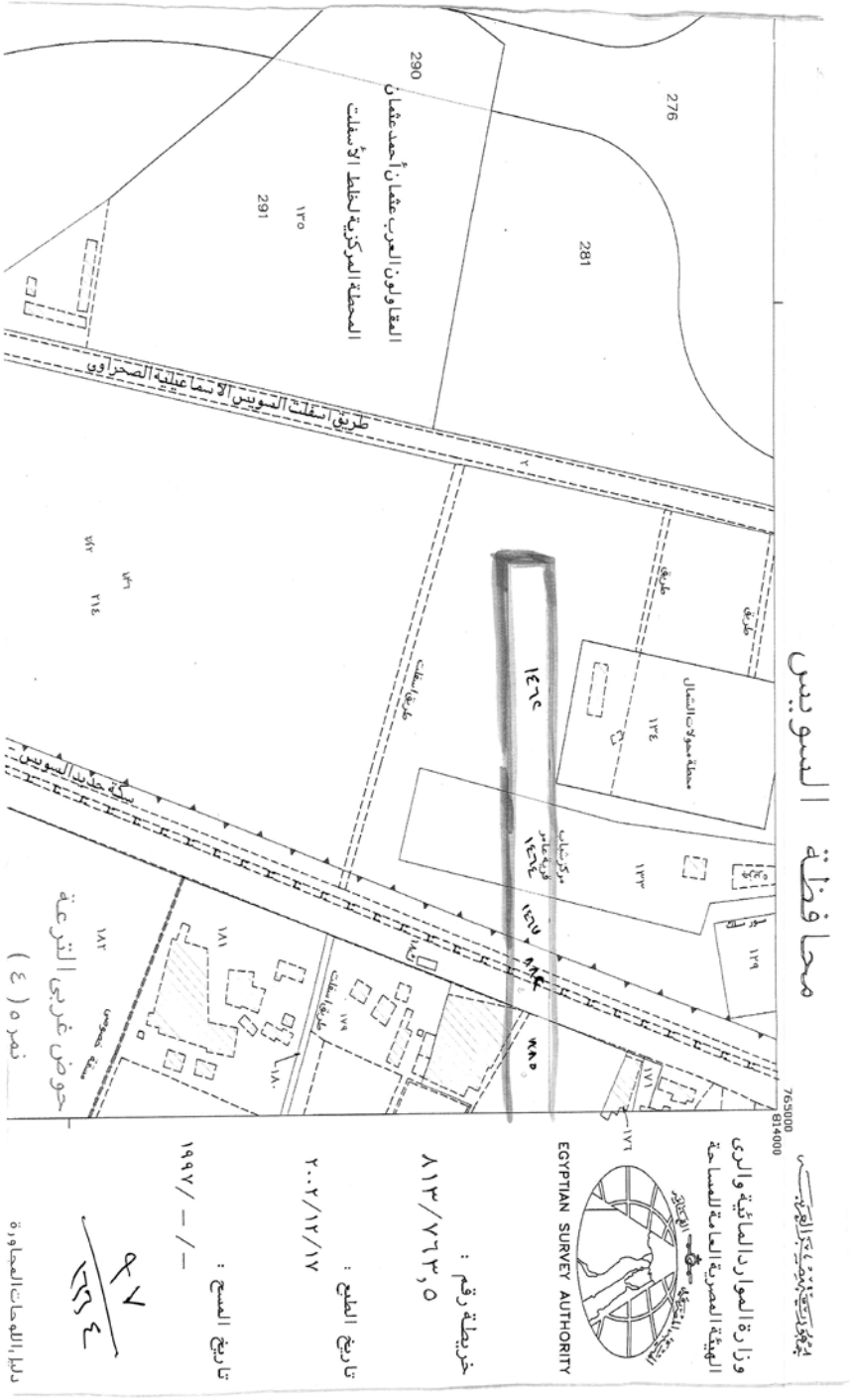
محافظة السويس
وزارة الموارد المائية والرى
الهيئة المصرية العامة للمساحة
EGYPTIAN SURVEY AUTHORITY
خريطة رقم :
٨١٣/٧٦٣,٥
تاريخ الطبع :
٢٠٠٢/١٢/١٧
تاريخ المسح :
١٩٩٧/ - /
دليل اللوحات المجاورة
حوض غربى الترعة
نمرة ٥ (٤)
طريق اسفلت السويس الاسماعيلية الصحراوى
المقاولون العرب عثمان أحمد عثمان
المحطة المركزية لخلط الأسفلت
محطة معولات الشمال
مركز شباب قرية عامر
سكة حديد السويس
طريق اسفلت
١٤٦٢
١٤٦٥
١٤٦٤
١٤٦٣
١٤٦٦
١٤٦٧
١٤٦٨
١٤٦٩
١٤٧٠
١٤٧١
١٤٧٢
١٤٧٣
١٤٧٤
١٤٧٥
١٤٧٦
١٤٧٧
١٤٧٨
١٤٧٩
١٤٨٠
١٤٨١
١٤٨٢
١٤٨٣
١٤٨٤
١٤٨٥
١٢٩
١٣٣
١٣٤
١٣٥
١٧٦
١٧٧
١٧٨
١٧٩
١٨٠
١٨١
١٨٢
١٨٣
١٨٤
١٨٥
١٨٦
١٨٧
٢١٤
٢٧٦
٢٨١
٢٩١
٢٩٠
765000
814000

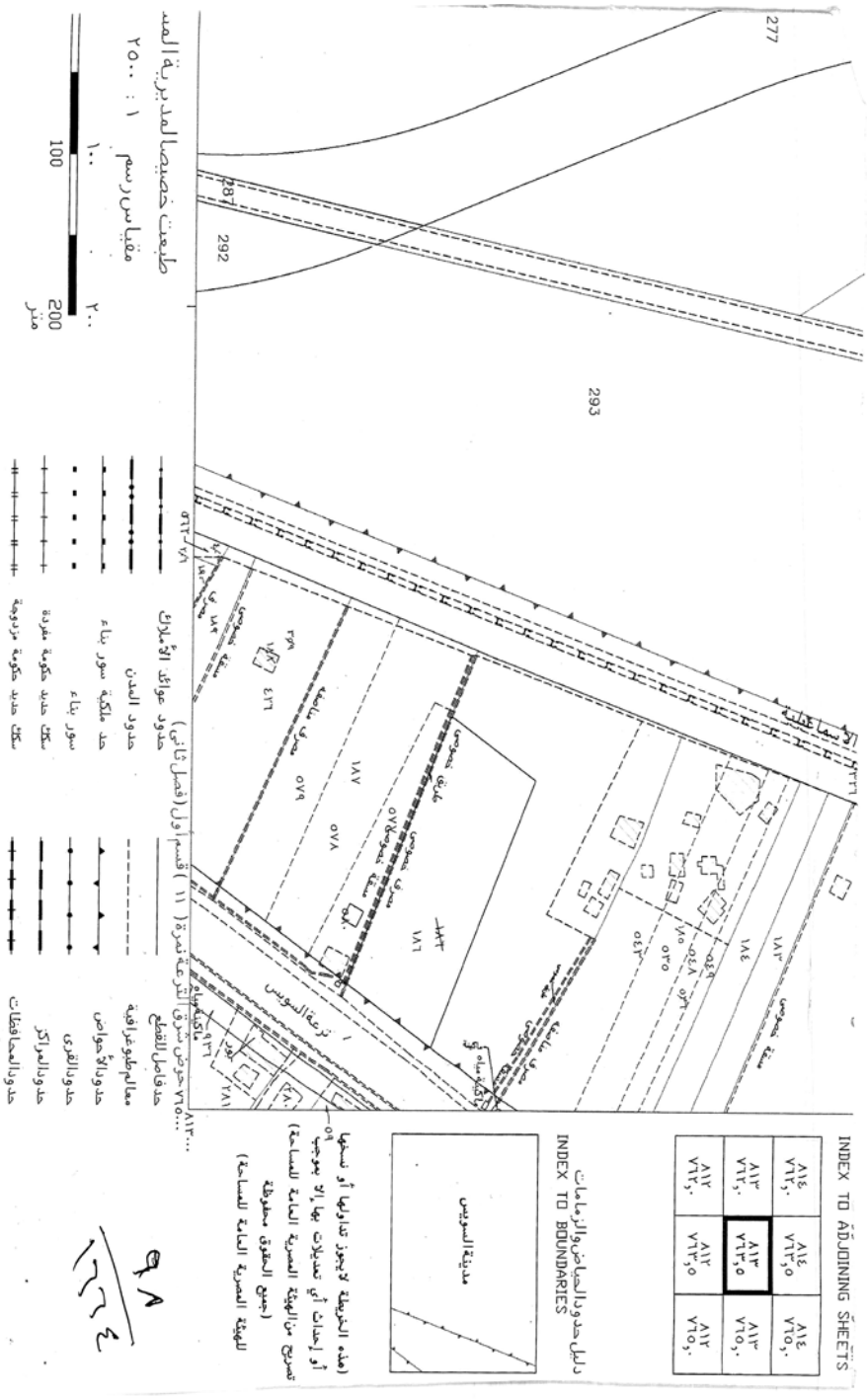
INDEX TO ADJOINING SHEETS
٨١٤ ٧١٢,٠
٨١٤ ٧١٣,٥
٨١٤ ٧١٥,٠
٨١٣ ٧٦٢,٠
٨١٣ ٧٦٣,٥
٨١٣ ٧٦٥,٠
٨١٢ ٧١٢,٠
٨١٢ ٧١٣,٥
٨١٢ ٧١٥,٠
دليل حدود والحياض والزمامات
INDEX TO BOUNDARIES
مدينة السويس
(هذه الخريطة لايجوز تداولها أو نسخها أو إحداث أي تعديلات بها إلا بموجب تصريح من الهيئة المصرية العامة للمساحة)
(جميع الحقوق محفوظة للهيئة المصرية العامة للمساحة)
٨١٣٠٠٠ حوض شرق الترعة نمرة (١١) قسم أول (فصل ثاني)
٧٦٥٠٠٠
حدود عوائق الأملاك
حدود المدن
حد ملكية سور بناء
سور بناء
سكك حديد حكومة مفردة
سكك حديد حكومة مزدوجة
حدود الأحواض
حدود القرى
حدود المراكز
حدود المحافظات
ترعة السويس
277
293
292
281
طبعت خصيصا للمديرية المعدة
مقياس رسم ١ : ٢٥٠٠
١٠٠ ٢٠٠
100 200
متر


٨١٣/٧٦٣,٥
مدينة السويس
مركز السويس
ملاحظات الرسم
باللوحة المساحية رقم ٨١١/٧٦٣٥ الماصحرى
رئيس القسم
رئيس مكتب
يعتمد
مهندس/ ٢/ ١/ ٥/ ٥ ٢
مدير مديرية المساحة بالإسماعيلية
280
٩٩
٦٦٦٤
حوض الشلوفه الغربى نمره (٣)

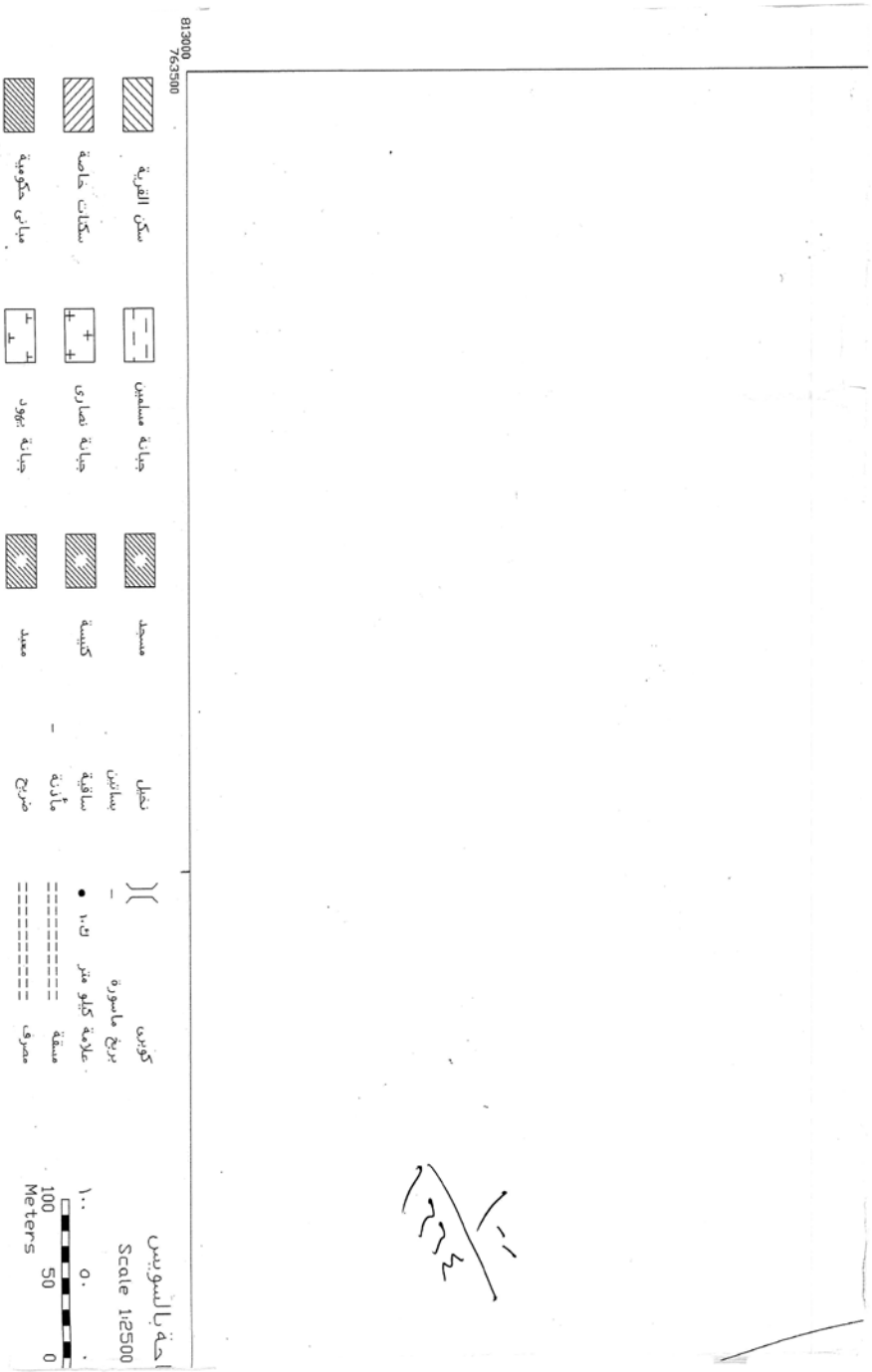
لوحة بالسويس
Scale 1:2500
كوبرى
برج ماسورة
علامة كيلو متر
مسقة
مصرف
نخيل
بساتين
ساقية
مأذنة
ضريح
مسجد
كنيسة
معبد
جبانة مسلمين
جبانة نصارى
جبانة يهود
سكن القرية
سكنات خاصة
مبانى حكومية
813000
763500
0
50
100
Meters

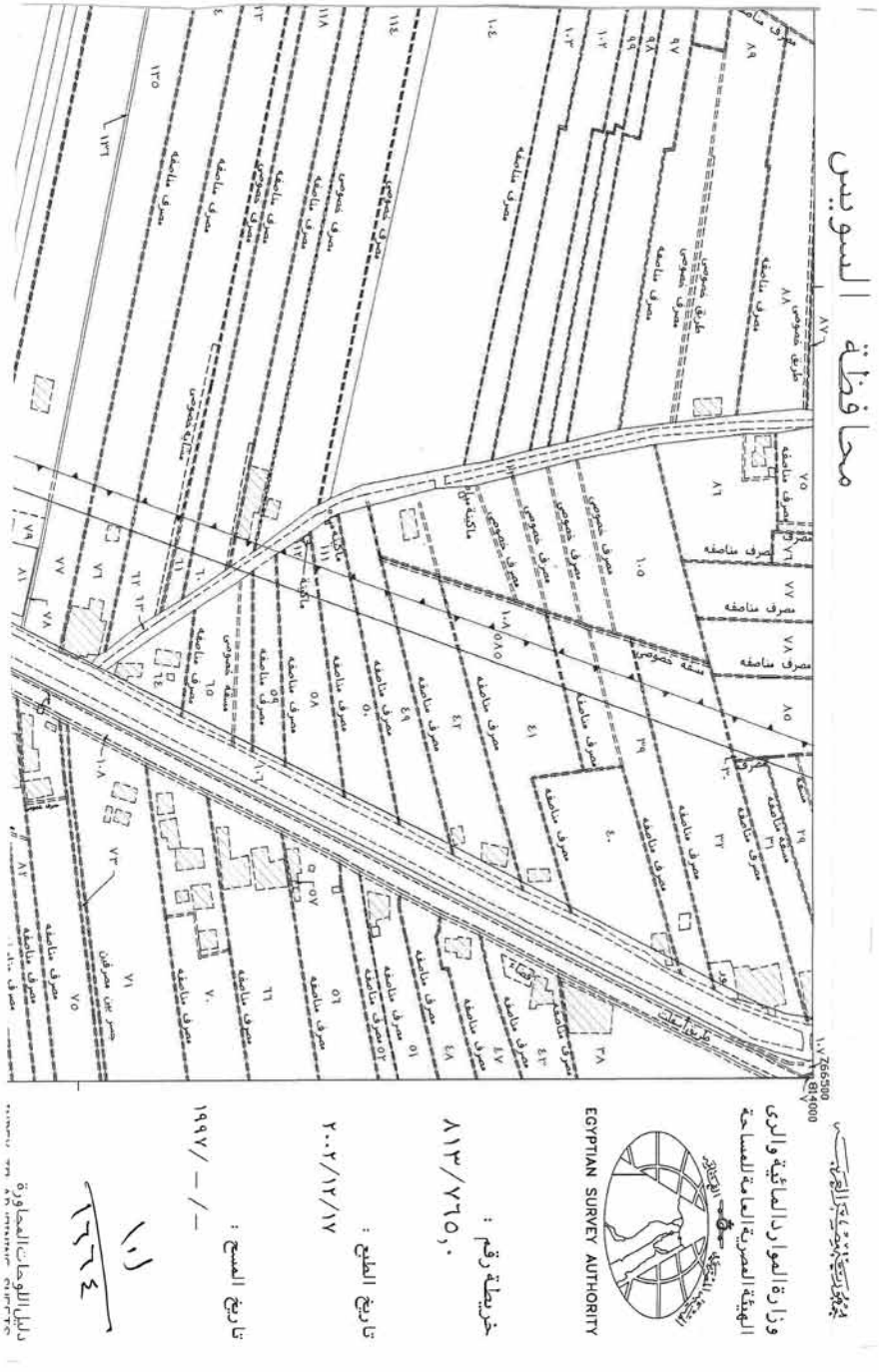
محافظة السويس
وزارة الموارد المائية والرى
الهيئة المصرية العامة للمساحة
EGYPTIAN SURVEY AUTHORITY
خريطة رقم :
٨١٣/٧٦٥,٠
تاريخ الطبع :
٢٠٠٢/١٢/١٧
تاريخ المسح :
١٩٩٧/ - /-
١/١
٦٦٤
دليل اللوحات المجاورة

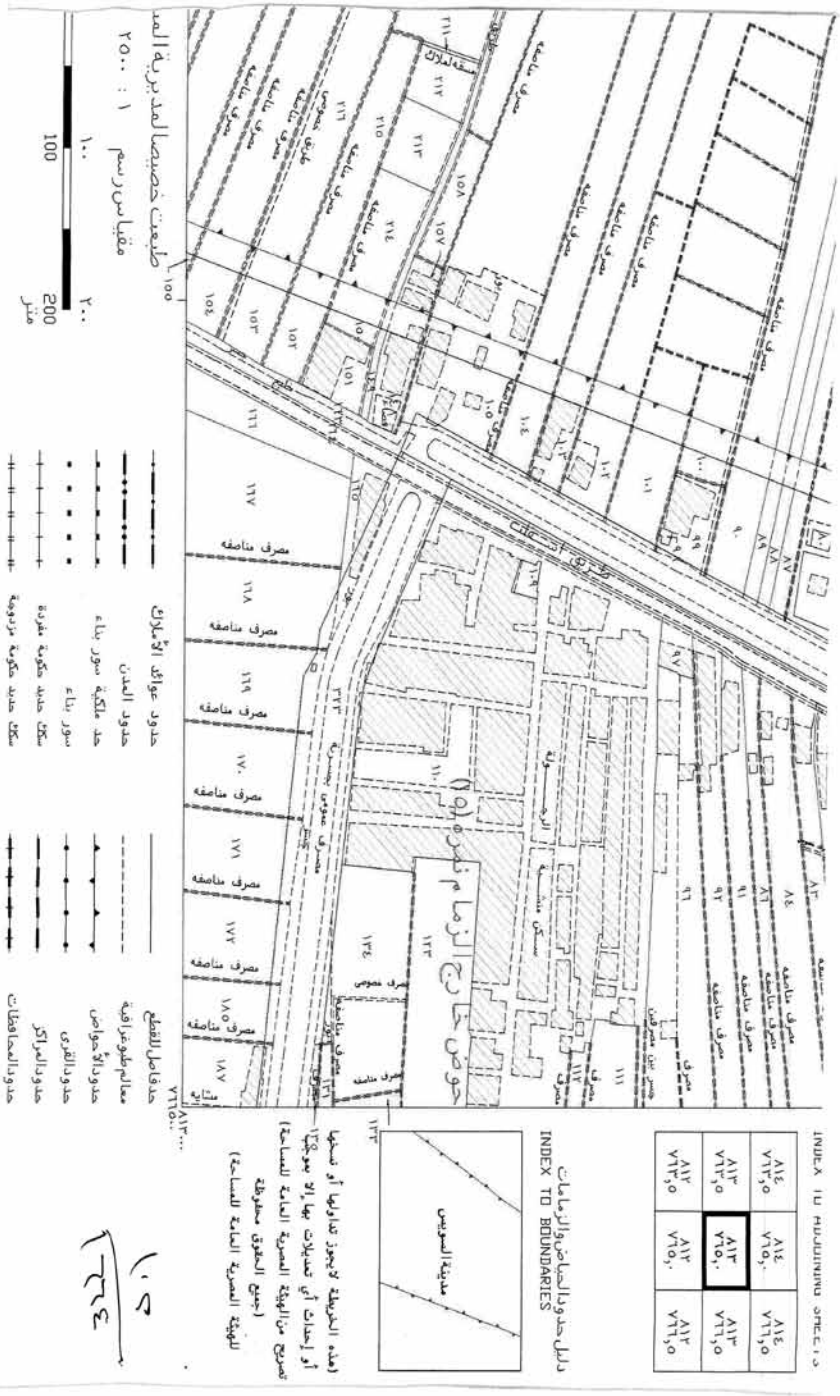
INDEX TO BUILDING SHEETS
٨١٤ ٧١٦,٥
٨١٤ ٧١٥,٠
٨١٣ ٧١٦,٥
٨١٣ ٧١٥,٠
٨١٣ ٧١٤,٥
٨١٣ ٧١٦,٥
٨١٣ ٧١٥,٠
٨١٣ ٧١٤,٥
دليل حدود والحياض والرسامات
INDEX TO BOUNDARIES
مدينة السويس
هذه الخريطة لايجوز تداولها أو نسخها أو إجراء أي تعديلات بها إلا بموجب تصريح من الهيئة المصرية العامة للمساحة
(جميع الحقوق محفوظة للهيئة المصرية العامة للمساحة)
حوض خارج الزمام نمرة (٥)
حدود عوائق الأملاك
حدود المدن
حد ملكية سور بناء
سور بناء
سكك حديد مكهربة مفردة
سكك حديد مكهربة مزدوجة
حد فاصل للقطع
معالم طوبوغرافية
حدود الأحواض
حدود القرى
حدود المراكز
حدود المحافظات
طبعت خصيصا للمديرية المد
مقياس رسم ١ : ٢٥٠٠
١٠٠ ٢٠٠
100 200
متر

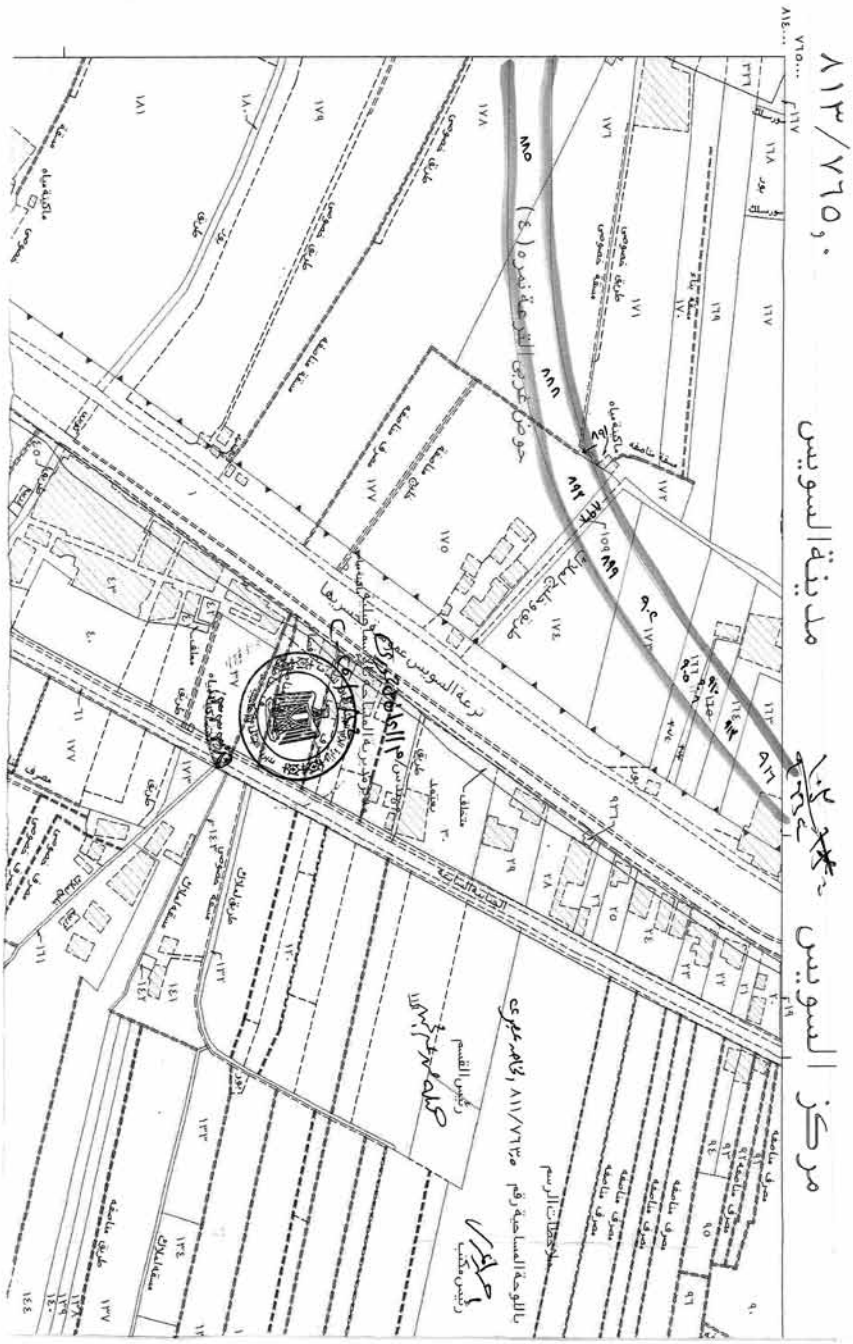
مركز السويس
مدينة السويس
٨١٣/٧٦٥,٠
ترعة السويس
حوض غربى الترعة نمرة (٤)
الطريق الدائرى
رئيس القسم
رئيس مكتب
باللوحة المساحية رقم ٨١١/٧٦٣٥٠ بالمعمر عبرى
ملاحظات الرسم

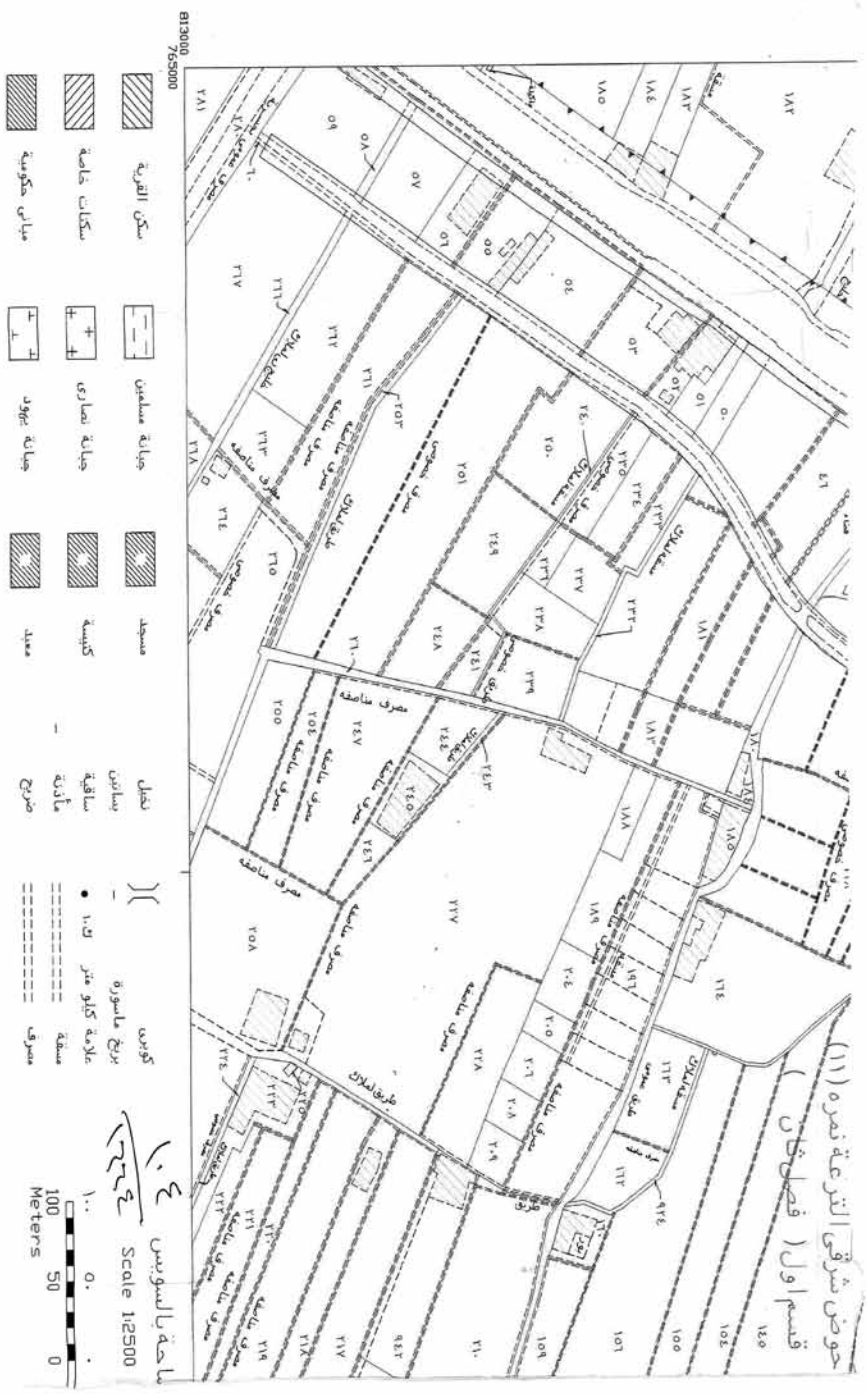
حوض شرقى الترعة نمره (١١)
قسم اول (فصل ثان)
مصرف شاصفه
طريق الملاك
طريق
سكن القرية
جباية مسلمين
مسجد
نخيل
كوبرى
سكنات خاصة
جباية نصارى
كنيسة
بساتين
برج ماسورة
مبانى حكومية
جباية يهود
معبد
ساقية
علامة كيلو متر
مأذنة
مسقة
ضريح
مصرف
Scale 1:2500
Meters
B13000
765000