# قرار رئيس مجلس الوزراء

## رقم ٤١٤٣ لسنة ٢٠٢٢

**رئيس مجلس الوزراء**

بعد الاطلاع على الدستور ؛

وعلى قانون نظام الإدارة المحلية الصادر بالقانون رقم ٤٣ لسنة ١٩٧٩ ولائحته التنفيذية ؛

وعلى القانون رقم ١٠ لسنة ١٩٩٠ بشأن نزع ملكية العقارات للمنفعة العامة ولائحته التنفيذية ؛

وعلى قرار رئيس الجمهورية رقم ٢٧٩ لسنة ٢٠١٨ بالتفويض فى بعض الاختصاصات ؛

وبناءً على ما عرضه وزير النقل ؛

**قـــرر :**

**( المادة الأولى )**

يُعتبر من أعمال المنفعة العامة مشروع إنشاء محور دشنا على النيل فى نطاق محافظة قنا .

**( المادة الثانية )**

يُستولى بطريق التنفيذ المباشر على الأراضى والعقارات اللازمة لتنفيذ المشروع المشار إليه فى المادة السابقة ، والمبين موقعها ومساحتها وحدودها وأسماء ملاكها الظاهرين بالمذكرة الإيضاحية والخرائط المساحية والكشوف المرفقة .

**( المـادة الثـالثة )**

يُنشر هذا القرار فى الجريدة الرسمية .

صدر برئاسة مجلس الوزراء فى ٢٠ ربيع الآخر سنة ١٤٤٤ هـ

( الموافق ١٤ نوفمبر سنة ٢٠٢٢ م ) .

رئيس مجلس الوزراء

**دكتور/ مصطفى كمال مدبولى**

# وزارة النقـــل

## مذكرة إيضاحية

## لقرار رئيس مجلس الوزراء

## بشأن إضفاء صفة النفع العام على مشروع

## إنشاء محور دشنا على النيل بمحافظة قنا

فى إطار توجيهات القيادة السياسية نحو تقليل المسافات البينية بين محاور النيل لتصبح ٢٥ كيلو متر تتضمن خطة وزارة النقل تنفيذ مشروع إنشاء محور دشنا على النيل بمحافظة قنا .

ورد تقرير استشارى الهيئة المصرية العامة للمساحة متضمنًا قيمة التعويض المبدئى المقرر لنزع الملكية المطلوبة للمشروع والمقدر بنحو ١٠٠ مليون جنيه (مرفق رقم ١) .

**مرفق طيه ما يلى :**

عدد (١١) كشف معتمد من مديرية المساحة بقنا وممهورة بخاتم شعار الجمهورية لأسماء الملاك الظاهرين للأراضى والعقارات المطلوب نزع ملكيتها لصالح المشروع (مرفق رقم ٢) .

عدد (١٢) خريطة مساحية معتمدة بالتخطيط الإجمالى للمشروع (مرفق رقم ٣) .

وفى ضوء ما تقدم ، نتشرف بأن نرفق طيه مشروع قرار رئيس مجلس الوزراء بشأن الموافقة على إضفاء صفة النفع العام على مشروع إنشاء محور دشنا على النيل بمحافظة قنا والاستيلاء بطريق التنفيذ المباشر على الأراضى اللازمة لتنفيذ المشروع وذلك على النحو الموضح بعاليه .

وتفضلوا بقبول فائق الاحترام

وزير النقل

**فريق/ كامل عبد الهادى الوزير**

مديرية المساحة بقنا

مكتب المراجعة والمسائل

(١)

بيان مسطحات الأحواض

بمحور دشنا

| م | المركز | الناحية | الحوض | المسطح | | | ملاحظات |
|---|---|---|---|---|---|---|---|
| | | | | س | ط | ف | |
| ١ | دشنا | السمطا بحرى | بعبيوله نمرة ١٥ | ١١ | ٢٣ | ٠٢ | |
| ٢ | | | المشاع نمرة ١٨ | ١٠ | ٢٠ | ٠٨ | |
| ٣ | | | قصر الخواجات نمرة ١٧ | ٠٢ | ٠٩ | ٠٢ | |
| ٤ | | السمطا قبلى | الخواجه شنوده نمرة ٣٢ | ٢٢ | ٠٤ | ٠٠ | |
| ٥ | الوقف | المراشده | المحجر نمرة ٤٣ | ٠٢ | ٢١ | ٠٠ | |
| ٦ | | | خارج الزمام نمرة ٤٤ | ١٠ | ٠٤ | ٥٢ | |
| ٧ | | | خارج الزمام | ٠٥ | ٠٧ | ٤٠ | |
| | | | اجمالى المسطح | ١٤ | ١٨ | ١٠٧ | |

رئيس/

المراجعة والمسائل

مهندس/

محمد اسماعيل محمد

مدير مديرية المساحة بقنا

مديريه المساحه بقنا
مكتب المراجعه والمسائل

كشف الملاك الظاهرين
كشف الملاك الظاهرين محور دشنا
ناحيه السمطا بحرى - مركز دشنا - محافظه قنا

| م | الناحيه | المركز | الحوض | القطعة | المسطح س | المسطح ط | المسطح ف | اسم المالك | النوع | ملاحظات |
|---|---|---|---|---|---|---|---|---|---|---|
| ١ | السمطا بحرى | دشنا | بعبدوله ١٥ | ض ١١٣ | ١٣ | ٠٤ | ٠٠ | ترعة العمدة | ٢٩٥٣ رى | |
| ٢ | | | | ض ١ | ٢٠ | ٠٠ | ٠٠ | جسر | حكومة | |
| ٣ | | | | ض ٢ | ٠٩ | ٠١ | ٠٠ | جسر | حكومة | |
| ٤ | | | | ض٥٩_٥٧ | ١٧ | ١٥ | ٠٠ | نور رفاعي | موز | |
| ٥ | | | | ض ٥٨ | ٢٠ | ٠٥ | ٠٠ | محمد نجاح محمد عبد الوهاب | موز | |
| ٦ | | | | ض٥٥ | ٠٠ | ٠١ | ٠٠ | محمد نجاح محمد عبد الوهاب | موز | |
| ٧ | | | | ض ٥٧ | ١١ | ٠٠ | ٠٠ | منصف مصطفى | جراو | |
| ٨ | | | | ض ٥٦ | ٠٤ | ١٢ | ٠٠ | حسن عبد الباسط | موز | |
| ٩ | | | | ض ٥٧ | ٠٠ | ٠٥ | ٠٠ | احمد مصطفى ابراهيم محمد | موز | |
| ١٠ | | | | ض ٥٧ | ١٧ | ٢٢ | ٠٠ | نور على عوض | موز | |
| ١١ | | | | ض ٥٧ | ٠٦ | ٠١ | ٠٠ | ابوزيد ابو الوفا | موز | |
| ١٢ | | | | ض ٥٧ | ١٤ | ٠٠ | ٠٠ | نور على عوض | مسقى مياه | |
| | | | | الجملة | ١١ | ٢٣ | ٠٢ | | | |

رئيس/
المراجعة والمسائل

مهندس/
محمد اسماعيل محمد
مدير مديرية المساحة بقنا

| | | | | | | | | | | |
|---|---|---|---|---|---|---|---|---|---|---|
| ٢٢ | | | | جسر ترعه الكلابيه (٢٠٣) | ١٢ | ٠٣ | ٠٠ | دسوقى ابراهيم خليفه | ذره رفيعه | |
| ٢٣ | | | | جسر ترعه الكلابيه (٢٠٣) | ٠٤ | ٠٩ | ٠٠ | عبودى احمد هاشم وعبد النعم احمد هاشم | ذره رفيعه | |
| ٢٤ | | | | جسر ترعه الكلابيه (٢٠٣) | ٠٤ | ٠٠ | ٠٠ | ورثه سلامه على محمود | ذره رفيعه | |
| ٢٥ | | | | ضـ ١٨٨ | ٩,٣٠ متر مربع | | | ورثه محمد السمان هاشم | ماتور مياه | |
| ٢٦ | | | | جسر ترعه الكلابيه (٢٠٣) | ١٢ | ٠٠ | ٠٠ | طريق | | |
| ٢٧ | | | | جسر ترعه الكلابيه (٢٠٣) | ١٥ | ١٩ | ٠١ | ترعة الكلابيه | | |
| ٢٨ | | | | جسر ترعه الكلابيه (٢٠٣) | ٠٤ | ٠٥ | ٠١ | ترعة الكلابيه | | |
| ٢٩ | | | | ضـ١٢٦ | ١١ | ٠٠ | ٠٠ | ثروت حداد على واخوته | قصب | |
| ٣٠ | | | | جسر ترعه الكلابيه ( ٢٠٣ ) | ٠٢ | ٠٠ | ٠٠ | ورثه كمال على محمود | جسر ترعة | |
| | | | | الجمله | ٠٩ | ٢٠ | ٠٨ | زراعات | | |
| | | | | | ٩,٣٠ متر مربع | | | مبانى | | |

رئيس/
المراجعة والمسائل

مهندس
محمد اسماعيل محمد
مدير مديرية المساحة بقنا

(٤)

مديريه المساحه بقنا — كشف الملاك الظاهرين

مكتب المراجعه والمسائل — كشف الملاك الظاهرين محور دشنا

ناحيه السمطا بحرى – مركز دشنا – محافظه قنا

| م | الناحيه | المركز | الحوض | القطعة | المسطح س | المسطح ط | المسطح ف | اسم المالك | النوع | ملاحظات |
|---|---|---|---|---|---|---|---|---|---|---|
| ١ | السمطا بحرى | دشنا | قصر الخواجات ١٧ | ض ١ | ١٤ | ٠٦ | ٠٠ | السكة الحديد | | |
| ٢ | | | | ض ٢ | ٠٩ | ٠٨ | ٠٠ | خالد ابن الوليد محمود | ذره رفيعه | |
| ٣ | | | | ض ٧,٨ | ٠٩ | ١٨ | ٠٠ | عمر محمود على | موز | |
| ٤ | | | | ض ٢١,٢٢ | ١٧ | ٢٣ | ٠٠ | موسى محمود عبد القادر<br>قاسم على احمد<br>خالد ابن الوليد محمود | موز | |
| | | | | الجملة | ٠٢ | ٠٩ | ٠٢ | | | |

رئيس/ المراجعة والمسائل

مهندس محمد اسماعيل محمد مدير مديرية المساحة بقنا

مديرية المساحه بقنا
مكتب المراجعة والمسائل

كشف الملاك الظاهرين
كشف الملاك الظاهرين محور دشنا
ناحيه السمطا بحرى - مركز دشنا - محافظه قنا

| م | الناحية | المركز | الحوض | القطعه | المسطح س | المسطح ط | المسطح ف | اسم المالك | النوع | ملاحظات |
|---|---|---|---|---|---|---|---|---|---|---|
| ١ | السمطا بحرى | دشنا | المشاع ١٨ | ضـ ٢١١,١١٤ | ٢٠ | ٠٤ | ٠٠ | عبودى احمد هاشم وعبد المنعم احمد هاشم | قصب | |
| ٢ | | | | ضـ١١٤ | ٢١ | ٠١ | ٠٠ | محمد احمد هاشم | قصب | |
| ٣ | | | | ضـ١٢٦ | ١٦ | ٠٧ | ٠٠ | ثروت حداد على واخوته | قصب | |
| ٤ | | | | ضـ١٢٧ و١٢٨ و ١٢٩ و٢٠٣ | ٠٤ | ١٥ | ٠٠ | دسوقى ابراهيم خليفه | قصب | |
| ٥ | | | | ضـ ١٣٧ | ٠٥ | ٠٠ | ٠٠ | دسوقى ابراهيم خليفه | قصب | |
| ٦ | | | | ضـ ١٣٨ ١٤١ | ٢٢ | ٠٠ | ٠٠ | ورثه خليل خليفه ابراهيم | ذره رفيعه | |
| ٧ | | | | ضـ ١٤٤ | ٠١ | ٠١ | ٠٠ | ورثه على محمود خليفه فكرى محمود خليفه | ذره رفيعه | |
| ٨ | | | | ضـ ١٤٨ | ١٢ | ٠٠ | ٠٠ | ورثه محمد عبد البارى | ذره رفيعه | |
| ٩ | | | | ضـ ١٤٢ ١٤٣ ١٤٩ | ٠٨ | ٠٤ | ٠١ | ورثه محمد على محمود | ذره رفيعه | |
| ١٠ | | | | ضـ ١٥٠ | ١٣ | ٠٦ | ٠٠ | ورثه كمال على محمود | ذره رفيعه | |
| ١١ | | | | ضـ ١٥٠ | ١٣ | ٠٥ | ٠٠ | مصطفى محمد على محمود | ذره رفيعه | |
| ١٢ | | | | ضـ ١٨٨ | ٠٥ | ٠٦ | ٠٠ | ورثه محمد السمان هاشم | ذره رفيعه | |
| ١٣ | | | | ضـ ١٩٨ ١٩٠ | ١٥ | ٠٥ | ٠٠ | ورثه سلامه على محمود | ذره رفيعه | |
| ١٤ | | | | ضـ ١٩١ | ١٢ | ٠١ | ٠٠ | ورثه محمد على محمود | ذره رفيعه | |
| ١٥ | | | | ضـ ١٩٢ | ٠٣ | ٠١ | ٠٠ | احمد مريمى حسن | ذره رفيعه | |
| ١٦ | | | | جسر ترعه الكلابيه (٢٠٣) | ٠١ | ٠٠ | ٠١ | ورثه عبد الحميد عبدالعاطى | ذره رفيعه | |
| ١٧ | | | | جسر ترعه الكلابيه (٢٠٣) | ٠٢ | ٠٤ | ٠٠ | محسوب سيد ابوزيد | ذره رفيعه | |
| ١٨ | | | | جسر ترعه الكلابيه (٢٠٣) | ١٤ | ٠٠ | ٠٠ | ورثه سلامه على محمود | ذره رفيعه | |
| ١٩ | | | | جسر ترعه الكلابيه (٢٠٣) | ١٦ | ٠١ | ٠٠ | محمد عبد الحميد عبد العزيز | ذره رفيعه | |
| ٢٠ | | | | جسر ترعه الكلابيه (٢٠٣) | ٠٧ | ٠١ | ٠ | صبرى محمد على | ذره رفيعه | |
| ٢١ | | | | جسر ترعه الكلابيه (٢٠٣) | ٢٣ | ٠٦ | ٠ | ورثه محمد على محمود | ذره رفيعه | |

مديريه المساحه بقنا
مكتب المراجعة والمسائل

كشف الملاك الظاهرين
كشف الملاك الظاهرين محور دشنا
ناحيه السمطا قبلى - مركز دشنا - محافظه قنا

| م | الناحيه | المركز | الحوض | القطعة | المسطح | | | اسم المالك | النوع | ملاحظات |
|---|---|---|---|---|---|---|---|---|---|---|
| | | | | | س | ط | ف | | | |
| ١ | السمطا قبلى | دشنا | الخواجه شنوده ٣٢ | ضـ ١٤ | ٢٢ | ٠٤ | ٠٠ | قاسم على عوض وورثه حسين حفنى الزعيم | موز | |
| | | | | الجمله | ٢٢ | ٠٤ | ٠٠ | | | |

رئيس / المراجعة والمسائل

مهندس / محمد اسماعيل محمد
مدير مديرية المساحة بقنا

(٧)

مديريه المساحه بقنا
مكتب المراجعة والمسائل

كشف الملاك الظاهرين
كشف الملاك الظاهرين محور دشنا
ناحيه المراشدة- مركز الوقف - محافظه قنا

| م | الناحيه | المركز | الحوض | القطعة | المسطح | | | اسم المالك | النوع | ملاحظات |
|---|---|---|---|---|---|---|---|---|---|---|
| | | | | | س | ط | ف | | | |
| ١ | المراشدة | الوقف | المحجر ٤٣ | ضـ ٨ | ١٦ | ١٨ | ٠٠ | بدون | رمال | |
| ٢ | | | | ضـ ٨ | ١٠ | ٠٢ | ٠٠ | بدون | رمال | |
| | | | | الجملة | ٠٢ | ٢١ | ٠٠ | | | |

رئيس / 
مكتب المراجعة والمسائل

مهندس / 
محمد اسماعيل محمد
مدير مديرية المساحة بقنا

الأمانة العامة

مديريه المساحه بقنا — كشف الملاك الظاهرين

مكتب المراجعه والمسائل — كشف الملاك الظاهرين محور دشنا

ناحيه المراشده – مركز الوقف – محافظه قنا

| مسلسل | الناحيه | المركز | اسم الحوض | القطعه | المسطح من | المسطح ط | المسطح ف | اسم المالك | النوع | ملاحظات |
|---|---|---|---|---|---|---|---|---|---|---|
| ١ | المراشدة | الوقف | خارج الزمام نمرة ٤٤ | ض ٢٣٨ | ١٦ | ٠٤ | ٠٣ | بدون | رمال | |
| ٢ | | | | ض ٢٤٨ | ٠٥ | ١٢ | ٠٠ | بدون | رمال | |
| ٣ | | | | ض ٢٤٩ | ١٢ | ٠٤ | ٠٠ | ترعة وادى كوم امبو | ترعة | |
| ٤ | | | | ض ٢٥٠ | ٠١ | ٠٥ | ٠٠ | بدون | رمال | |
| ٥ | | | | ض ٢٣٧ | ٠٢ | ١٤ | ٠١ | بدون | رمال | |
| ٦ | | | | ض ٢٣٦ | ٠٤ | ١١ | ٠٠ | بدون | رمال | |
| ٧ | | | | ض ٢٣٠ | ١١ | ٠٠ | ٠٠ | بدون | رمال | |
| ٨ | | | | ض ١٤٦ | ٢٢ | ٠١ | ٠٠ | اسفلت قنا نجع حمادى الزراعى | طريق | |
| ٩ | | | | ض ٢٤٧ | ٠٤ | ٠٦ | ٠٠ | ترعة وادى كوم امبو | ترعة | |
| ١٠ | | | | ض ٢٤٦ | ١١ | ٠١ | ٠٠ | طريق اسفلت | | |
| ١١ | | | | ض ٢٤٣ | ٢٢ | ١٢ | ٠٠ | بدون | ذره رفيعه | |
| ١٢ | | | | ض ٢٤٢ | ١٨ | ١٧ | ٠٠ | خيرت شحاته عبد السيد | ذره رفيعه | |
| ١٣ | | | | ض ٢٣٩ | ٠٣ | ٢٢ | ٠٣ | طلعت حسين | ذره رفيعه | |
| ١٤ | | | | ض ٢٢٩ | ١٧ | ١٧ | ٠٠ | لطفي حسانين | ذره رفيعه | |
| ١٥ | | | | ض ٢٢٩ | ٠٨ | ٠٤ | ٠٠ | لطفي حسانين | ذره رفيعه | |
| ١٦ | | | | ض ٢٢٩ | ٠٤ | ١٧ | ٠٠ | سلامه محمود حسانين | ٦٠شجرة | ماتجو صغيرة |
| ١٧ | | | | ض ٢٣٩ | ١٢ | ٠٧ | ٠٠ | سلامه محمود حسانين | ذره رفيعه | |
| ١٨ | | | | ض ٢٣٩ | ٠٣ | ١٣ | ٠٠ | سلامه محمود حسانين | ذره رفيعه | |
| ١٩ | | | | ض ٢٤٠ | ٠٥ | ١٠ | ٠٠ | عزت شحاته عبد السيد | ذره رفيعه | |
| ٢٠ | | | | ض ٢٢٩ | ١٢ | ١٠ | ٠٣ | املاك المحافظه | رمال | |
| ٢١ | | | | ض ٢٤٠ | ٢١ | ٠٥ | ٠٠ | خيرت شحاته عبد السيد | ذره رفيعه | |
| ٢٢ | | | | ض ٢٤٠ | ١٣ | ٠٢ | ٠٠ | فخرى شحاته عبد السيد | ذره رفيعه | |
| ٢٣ | | | | ض ٢٤١ | ١٦ | ٠٣ | ٠٠ | محمود عباس | ذره رفيعه | |
| ٢٤ | | | | ض ٢٤١ | ٠٧ | ٠٣ | ٠٠ | جمال عويس | ذره رفيعه | |
| ٢٥ | | | | ض ٢٤١ | ١٣ | ٠٥ | ٠٠ | عبد العزيز ونعيم ومصطفى عبد الحميد | ذره رفيعه | |
| ٢٦ | | | | ض ٢٤١ | ٠٨ | ٠٧ | ٠٠ | بخيت محمد علي | ذره رفيعه | |
| ٢٧ | | | | ض ٢٤١ | ١٣ | ٠١ | ٠٠ | خيرت شحاته | ذره رفيعه | |
| ٢٨ | | | | ض ٢٢٩ | ١٦ | ٢٣ | ٠١ | عبد الناصر محروس علي | ذره رفيعه | |
| ٢٩ | | | | ض ٢٢٩ | ٠٧ | ٠١ | ٠٣ | حسين عبدالمجيد | ذره رفيعه | |
| ٣٠ | | | | ض ٢٢٩ | ١٩ | ٠٢ | ٠٦ | عبد العاطي عبد البارى | ذره رفيعه | |
| ٣١ | | | | ض ٢٢٩ | ٠٢ | ١٠ | ٠٢ | عاشر احمد سعيد | ذره رفيعه | |
| ٣٢ | | | | ض ٣١٩ | ١٤ | ١٣ | ٠٠ | بدون | ذره رفيعه | |
| ٣٣ | | | | ض ٢٢٩ | ٤٥,٦٤م٢ | | | جاهين | سكن دورواحد | مبنى بالطوب الابيض والاسمنت ومسقوف بالجريد |

(٦)

| | | | | | | | | | | | |
|---|---|---|---|---|---|---|---|---|---|---|---|
| ٣٤ | | | | ضـ ٢٢٩ | ٠١,٥٩م٢ | | | صلاح جاهين | سكن دورواحد | مبنى بالطوب الابيض والاسمنت ومسقوف بالجريد والفلاق |
| ٣٥ | | | | ضـ ٢٢٩ | ٤٠,٤٥م٢ | | | عبد الرشيد جاهين | سكن مبنى دورواحد | بالطوب الابيض والاسمنت ومسقوف بالجريد والفلاق |
| ٣٦ | | | تقسيم الشركه | | ٢,٩٨م٢ | | | مسجد | | |
| ٣٧ | | | | | ٠٠ | ٠٣ | ٠٠ | اسفلت | | |
| ٣٨ | | | | | ٢٠ | ٠٤ | ٠٠ | ترعة | | |
| ٣٩ | | | | | ٠٦ | ٠٥ | ٠٠ | بور ورمال | | |
| ٤٠ | | | | | ٠٠ | ١٢ | ٠٠ | ترعة بجسريها | | |
| ٤١ | | | | ٥٥ | ٠٠ | ٠٤ | ٠٠ | ورثه محمود علي ايوب | ذرة رفيعة | |
| ٤٢ | | | | ٥٤ | ٠٣ | ٢٠ | ٠١ | ورثه محمد دسوقي | ذرة رفيعة | |
| ٤٣ | | | | ٥٩ | ٢١ | ١٧ | ٠٠ | بدون | ذرة رفيعة | |
| ٤٤ | | | | ٥٨ | ٠٣ | ٠٩ | ٠٠ | محمد عبد الله محمد عبدالله | ذرة رفيعة | |
| ٤٥ | | | | ٦٢ | ٠٤ | ٠٨ | ٠٠ | سيد احمد مسعود | ذرة رفيعة | |
| ٤٦ | | | | ٦٣ | ٠٠ | ١٧ | ٠٠ | عواد ياسين غنام | ذرة رفيعة | |
| ٤٧ | | | | ٦٧ | ١٢ | ٠٠ | ٠٠ | ورثه هاشم يوسف | ذرة رفيعة | |
| ٤٨ | | | | ٦٦ | ١٥ | ٠٠ | ٠١ | حمدى احمد نور الدين | برسيم | |
| ٤٩ | | | | ٧١ | ٠٣ | ٠١ | ٠١ | ورثه امام ابراهيم يوسف | ذرة رفيعة | |
| ٥٠ | | | | ٧٤ | ١٩ | ٠٠ | ٠١ | عديله اسماعيل علي حسن | ذرة رفيعة | |
| ٥١ | | | | ٧٩ | ١١ | ٠٠ | ٠١ | ورثه احمد علي عمر | ذرة رفيعة | |
| ٥٢ | | | | ٨٠ | ١٠ | ٠٠ | ٠٠ | محمد محمد عموش احمد | ذرة رفيعة | |
| ٥٣ | | | | ٨٢ | ٢٣ | ١٦ | ٠٠ | رضوان حمد رضوان عبد الله | ذرة رفيعة | |
| ٥٤ | | | | ٨١ | ٠٦ | ٠٨ | ٠٠ | ورثه عبد المجيد عمر عبدالله | ذرة رفيعة | |
| ٥٥ | | | | ٨٧ | ٢٠ | ٠٧ | ٠٠ | ورثه امته محمد عبداللاه | ذرة رفيعة | |
| ٥٦ | | | | ٨٨ | ٠٤ | ٢١ | ٠٠ | ورثه خديجه محمود عبد الحليم | ذرة رفيعة | |
| ٥٧ | | | | ٩٠ | ١٨ | ٠٠ | ٠٠ | ورثه محمد محمود سمان | ذرة رفيعة | |
| ٥٨ | | | | ٨٨ | ٢١ | ٠٩ | ٠١ | عبدالستار محمد مسعود | ذرة رفيعة | |
| ٥٩ | | | | ٨٩ | ١٠ | ١٥ | ٠١ | ورثه ابراهيم احمد محمد | ذرة رفيعة | |
| ٦٠ | | | | ٩٠ | ١٠ | ١٥ | ٠١ | ورثه علي عبد الله | ذرة رفيعة | |
| ٦١ | | | | ٩٦ | ٠٣ | ١٨ | ٠٠ | هديه حامد محمد جاد | ذرة رفيعة | |
| ٦٢ | | | | ٩٧ | ٠٣ | ٠٤ | ٠٠ | ترعة بجسرها | | |
| ٦٣ | | | خارج الزمام نمرة ٤٤ | ٣٥١ | ٢٣ | ٠١ | ٠٠ | اسفلت | | |
| ٦٤ | | | | ٣٥٢ | ٠٨ | ٠٥ | ٠٠ | ترعة | | |
| ٦٥ | | | | | ١٨ | ٠١ | ٠٠ | طريق | | |
| ٦٦ | | | | ٣٦٤,٣ ٦٥ | ٠٨ | ٠٤ | ٠٠ | بدون | | |
| ٦٧ | | | | ٣٦٦ | ٠٢ | ١٦ | ٠٠ | محطة مكة حديد ابو طرطور | | |
| ٦٨ | | | | ضـ ١٤٦ | ٠٥ | ٠٠ | ٠٠ | اسفلت طه نجع حمادى الزراعى | | |
| ٦٩ | | | | ضـ ٢٣٧ | ٠٥ | ٠٠ | ٠٠ | رمال | | |

(١٠)

| | | | | | | | | | | |
|---|---|---|---|---|---|---|---|---|---|---|
| ٧٠ | | | | ضـ ١٤٦ | ٠٥ | ٠٠ | ٠٠ | أسفلت قنا نجع حمادى الزراعى | | |
| ٧١ | | | | ضـ ١٤٦ | ٠٥ | ٠١ | ٠٠ | أسفلت قنا نجع حمادى الزراعى | | |
| | | | | | ٠٧ | ٠٣ | ٥٢ | الزراعات | | |
| | | | | | ١٩٨,١٠ م ٢ | | | مساكن | | |

رئيس مجلس
المراجعة والمسائل

مهندس
محمد اسماعيل محمد
مدير مديرية المساحة بقنا

مديريه المساحه بقنا
مكتب المراجعه والمسائل

(١١)

كشف الملاك الظاهرين
كشف الملاك الظاهرين محور دشنا
ناحيه المراشده - مركز دشنا - محافظه قنا

| م | الناحيه | المركز | الحوض | القطعة | المسطح س | المسطح ط | المسطح ف | اسم المالك | النوع | ملاحظات |
|---|---|---|---|---|---|---|---|---|---|---|
| ١ | المراشدة | الوقف | خارج الزمام | | ٠٣ | ١٧ | ٠٠ | ارض الشركة | كوبى صان | |
| ٢ | | | | | ٠٨ | ١٨ | ٠٠ | ترعة | حكومة | |
| ٣ | | | | | ٠٣ | ١٧ | ٢٩ | ارض الشركة | كوبى صان | |
| ٤ | | | | | ١٥ | ١٦ | ٠٠ | طريق قنا- نجع حمادى الصحراوى الغربى | طريق | |
| ٥ | | | | | ٠٠ | ١٠ | ٠٨ | بدون | بدون | |
| | | | | الجملة | ٠٥ | ٠٧ | ٤٠ | | | |

رئيس / محمد
المراجعة والمسائل

مهندس / محمد
محمد اسماعيل محمد
مدير مديرية المساحة بقنا

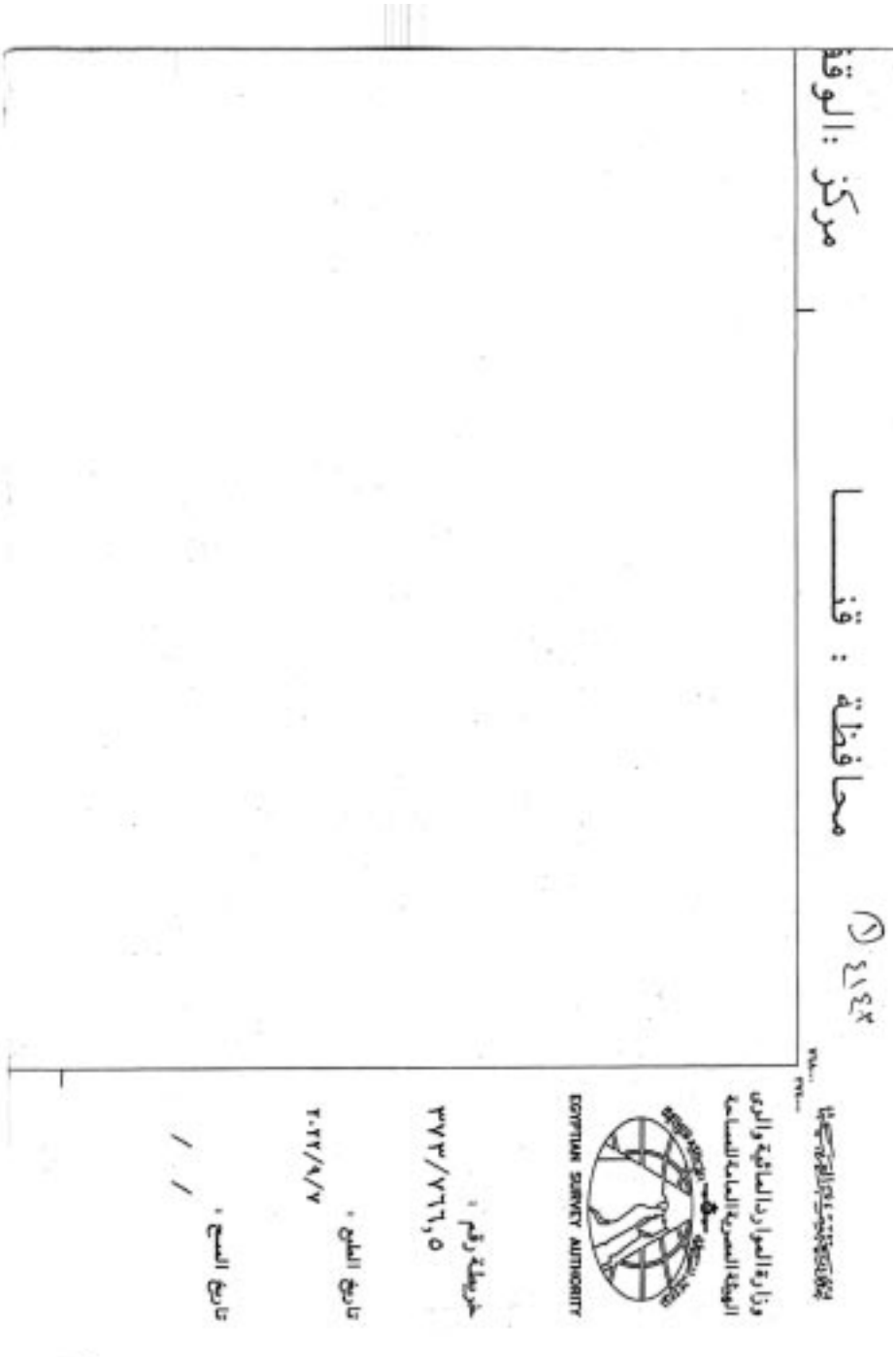
محافظة : قنا
مركز : الوقف
وزارة الموارد المائية والرى
الهيئة المصرية العامة للمساحة
EGYPTIAN SURVEY AUTHORITY
خريطة رقم :
٣٧٣/٧٦٦,٥
تاريخ الطبع :
٢٠٢٢/٩/٧
تاريخ المسح :
/ /

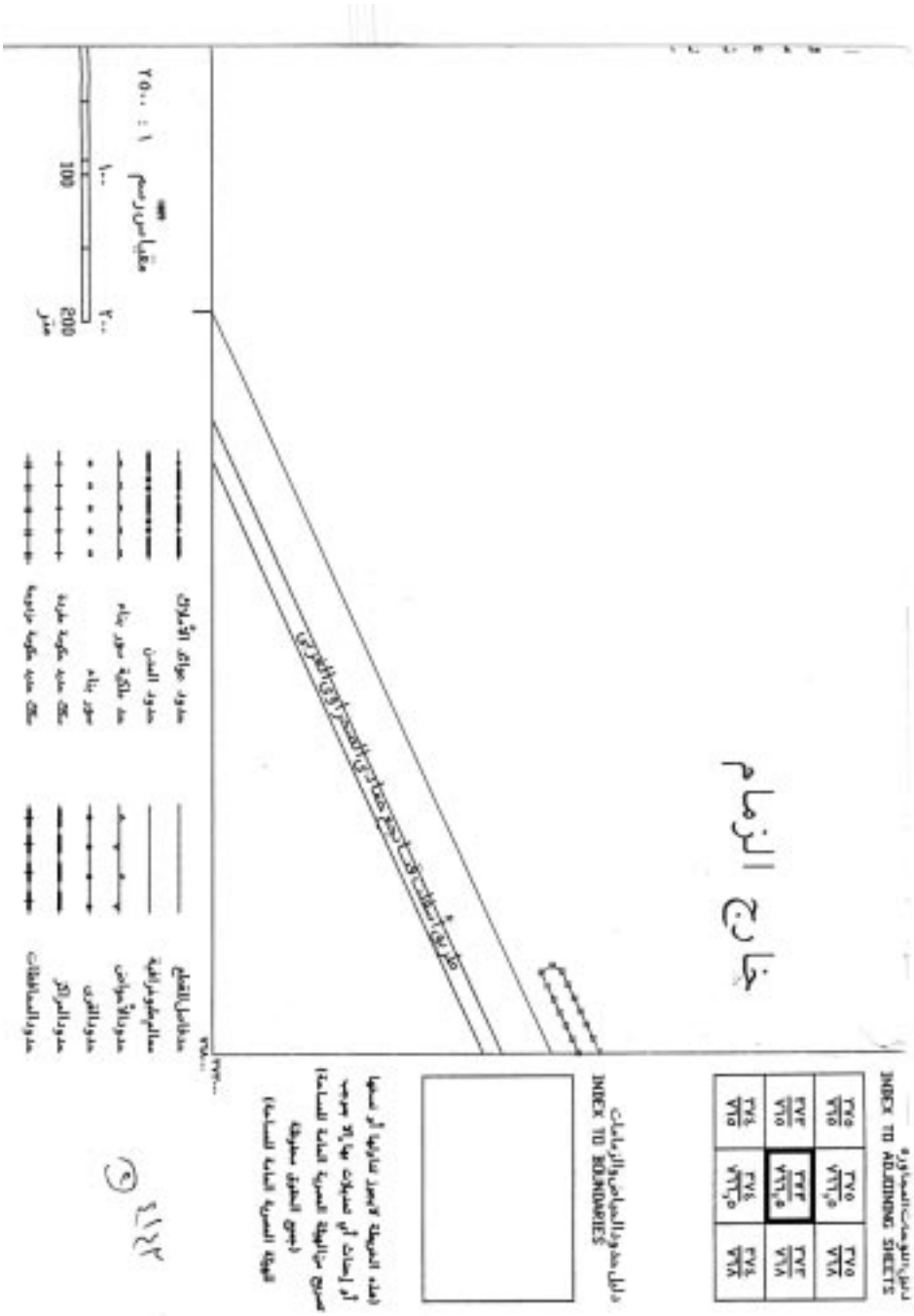
خارج الزمام
طريق أسفلت
مقياس رسم ١ : ٢٥٠٠
100
200
متر


٣٧٣/٧٦٦,٥
٤١٤٧
قرية : المراشدة

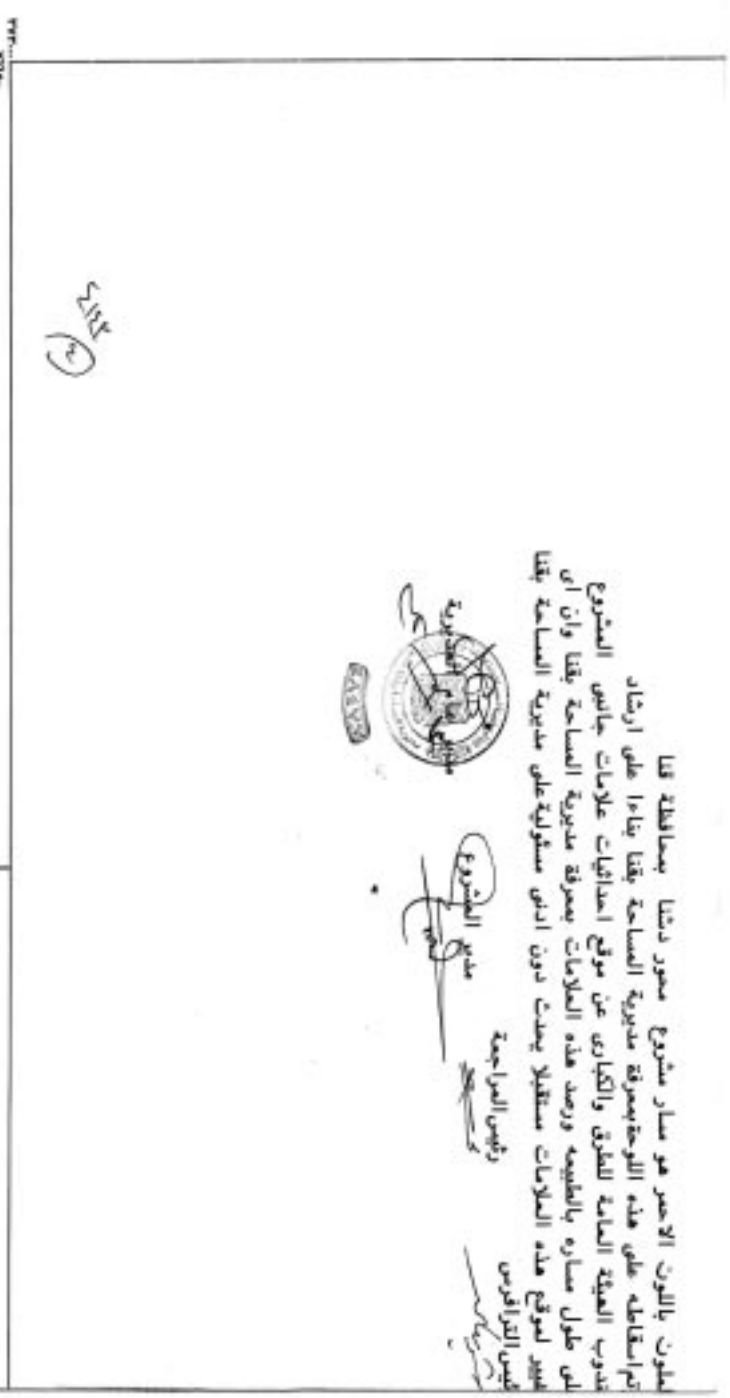
لمطون بالاحمر هو مسار مشروع محور دشنا بمحافظة قنا
تم اسقاطه على هذه اللوحة بمعرفة مديرية المساحة بقنا بناءا على ارشاد
تدوب الهيئة العامة للطرق والكبارى عن موقع احداثيات علامات جانبى المشروع
لى طول مساره بالطبيعه ورصد هذه العلامات بمعرفة مديرية المساحة بقنا وان اى
عيير لموقع هذه العلامات مستقبلا يحدث دون ادنى مسئولية على مديرية المساحة بقنا
رئيس المراجعة
مدير المشروع
مدير عام المساحة بالمديرية
رئيس الترافرس
Scale 1:2500
Meters
سكن القرية
مبانى سلمى
مبانى نصارى
مبانى يهود
سكنات خاصة
مبانى حكومية
مسجد
كنيسة
معبد
نخل
بساتين
ساقية
مأذنة
ضريح
كوبرى
برج ماسورة
علامة كيلو متر
سكة
معرف


كشف (٥)
محافظة : قنا
مركز : الوقف
وزارة الموارد المائية والرى
الهيئة المصرية العامة للمساحة
EGYPTIAN SURVEY AUTHORITY
خريطة رقم :
٣٧٣/٧٦٩,٥
تاريخ الطبع :
٢٠٢٢/٩/٧
تاريخ المسح :
/ /
الملون باللون الاحمر هو مسار مشروع محور دشنا بمحافظة
وتم اسقاطه على هذه اللوحة بمعرفة مديرية المساحة بقنا بناء

مندوب الهيئة العامة للطرق والكبارى عن موقع احداثيات على طول مساره بالطبيعه ورصد هذه العلامات بمعرفة مدير تغيير لموقع هذه العلامات مستقبلا يحدث دون ادنى مسئولية

رئيس القراءدس — رئيس المراجعة — مدير المشروع

INDEX TO ADJOINING SHEETS

| | | |
|---|---|---|
| ٢٧٤ / ٧٦٦,٥ | ٢٧٤ / ٧٦٦,٥ | ٢٧٤ / ٧٦٦,٥ |
| ٢٧٣ / ٧٦٦,٥ | ٢٣٣ / ٧٦٦,٥ | ٢٧٣ / ٧٦٦,٥ |
| ٢٧٢ / ٧٦٦,٥ | ٢٧٢ / ٧٦٦,٥ | ٢٧٢ / ٧٦٦,٥ |

دليل حدود المباني والزمامات
INDEX TO BOUNDARIES

هذه الخريطة لايجوز عليها أي نسخها أو إضافات أو تعديلات بها إلا بموجب تصريح من الهيئة المصرية العامة للمساحة
احترم الحقوق محفوظة
للهيئة المصرية العامة للمساحة

٤١٤٢

حدود عوائق الأملاك
حدود المدن
حد ملكية سور بناء
سور بناء
سكك حديد مكونة حديد
سكك حديد مكونة خرسانة

حدفاصل القطع
معالم طوبوغرافية
حدودالأحواض
حدودالقرى
حدودالمراكز
حدودالمحافظات

مقياس رسم ١ : ٢٥٠٠
٢٠٠ ١٠٠ ٠ ١٠٠ ٢٠٠
متر

على ارشاد

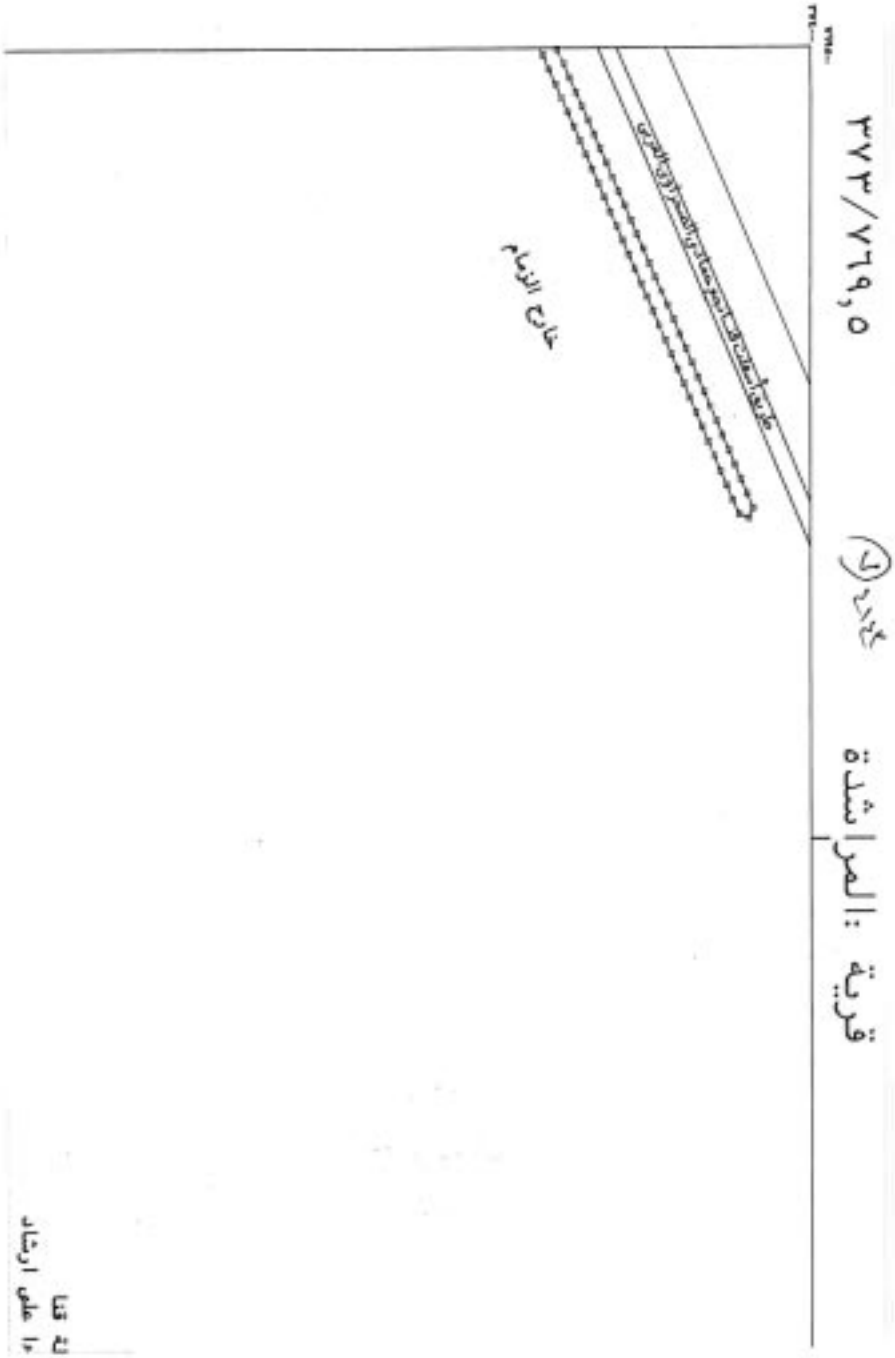
قرية : المراشدة
كفر (أ)
٣٧٣/٧٦٩,٥
خارج الزمام
ثم قنا
١ على ارشاد

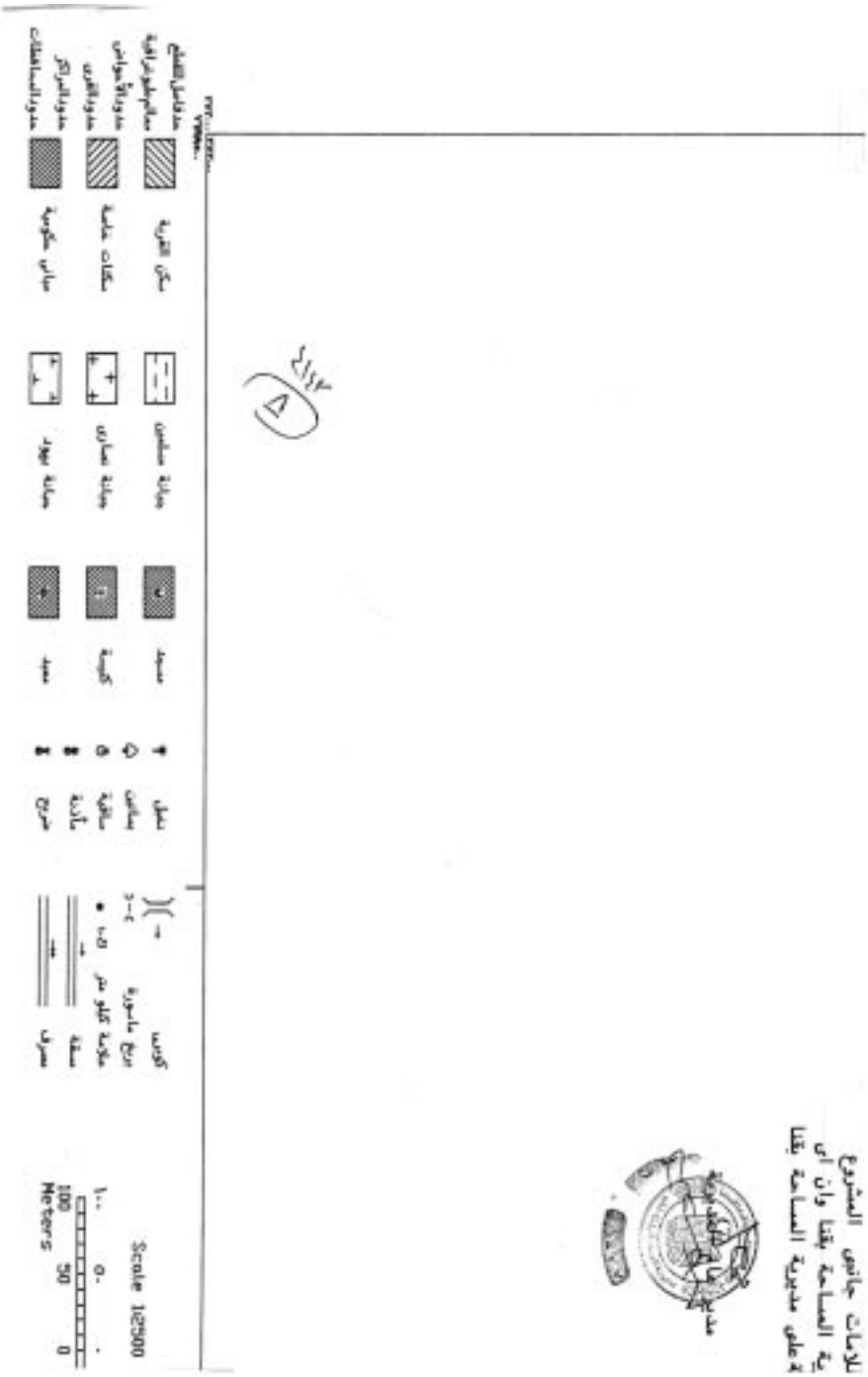
للامات جانبى المشروع
ية المساحة بقنا وان اى
ة على مديرية المساحة بقنا
Scale 1:2500
0 50 100 Meters

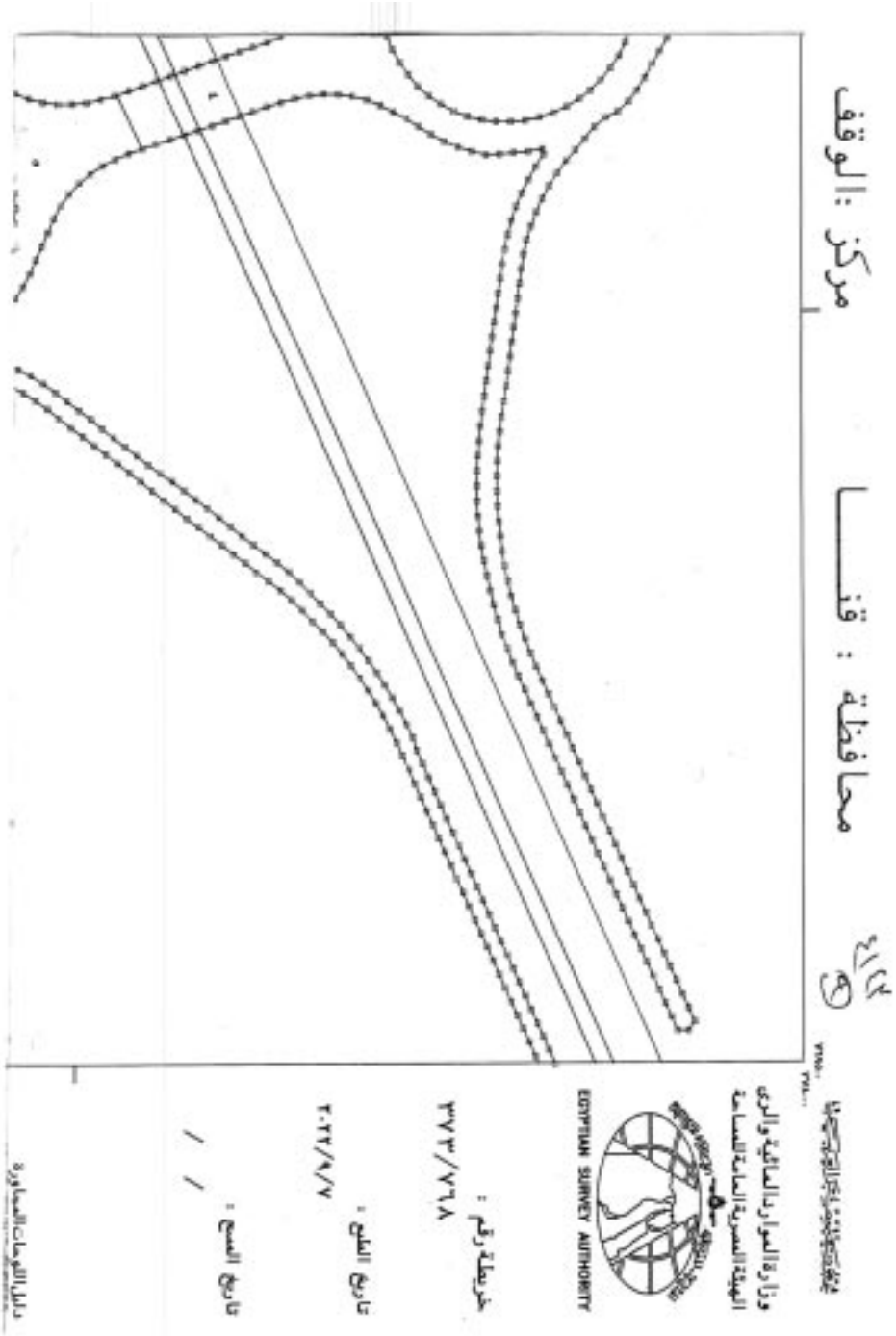
محافظة : قنا
مركز : الوقف
وزارة الموارد المائية والرى
الهيئة المصرية العامة للمساحة
EGYPTIAN SURVEY AUTHORITY
خريطة رقم :
٣٧٣/٧٦٨
تاريخ الطبع :
٢٠٢٢/٩/٧
تاريخ المسح :
/ /
دليل اللوحات المجاورة

INDEX TO ADJOINING SHEETS

| | | |
|---|---|---|
| ٣٧٤ / ٧٦٦,٥ | ٣٧٤ / ٧٦٨ | ٣٧٤ / ٧٦٩,٥ |
| ٣٧٣ / ٧٦٦,٥ | ٣٧٣ / ٧٦٨ | ٣٧٣ / ٧٦٩,٥ |
| ٣٧٢ / ٧٦٦,٥ | ٣٧٢ / ٧٦٨ | ٣٧٢ / ٧٦٩,٥ |

دليل حدود الحياض والزمامات
INDEX TO BOUNDARIES

هذه الخريطة لايجوز تداولها أو نسخها أو إحداث أي تعديلات بها إلا بموجب تصريح من الهيئة المصرية العامة للمساحة)
(جميع الحقوق محفوظة للهيئة المصرية العامة للمساحة)

الملون باللون الاحمر هو مسار مشروع محور دشنا بمحافظة قنا وتم اسقاطه على هذه اللوحة بمعرفة مديرية المساحة بقنا بناءا على ارشاد مندوب الهيئة العامة للطرق والكبارى عن موقع احداثيات علامات جانبى المشروع على طول مساره بالطبيعه ورصد هذه العلامات بمعرفة مديرية المساحة بقنا وان اى تغيير لموقع هذه العلامات مستقبلا يحدث دون ادنى مسئولية على مديرية المساحة بقنا

رئيس الترافرس — رئيس المراجعة — مدير المشروع — مدير عام المديرية

٣٧٣٠٠
٧٧٥٠٠

| | | | |
|---|---|---|---|
| حد فاصل للقطع | | حدود عوائق الأملاك | |
| معالم طبوغرافية | | حدود المدن | |
| حدود الأحواض | | حد ملكية سور بناء | |
| حدود القرى | | سور بناء | |
| حدود المراكز | | سكك حديد مكونة طريدة | |
| حدود المحافظات | | سكك حديد مكونة مزدوجة | |

مقياس رسم ١ : ٢٥٠٠

١٠٠ ٢٠٠
100 200
متر

٤١٤٢
١٠

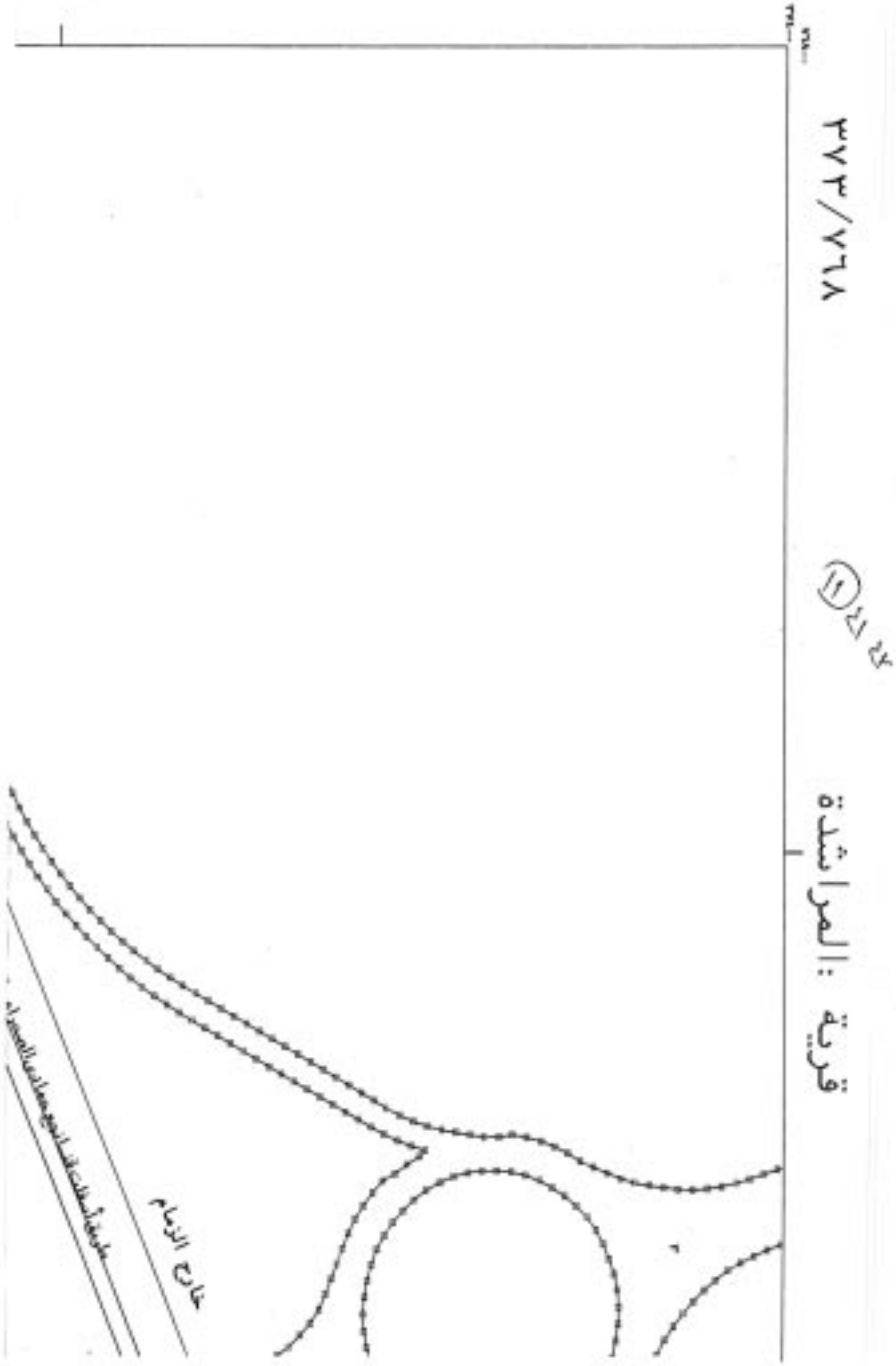
٣٧٣/٧٦٨
لاح لاح (١)
قرية : المراشدة
خارج الزمام

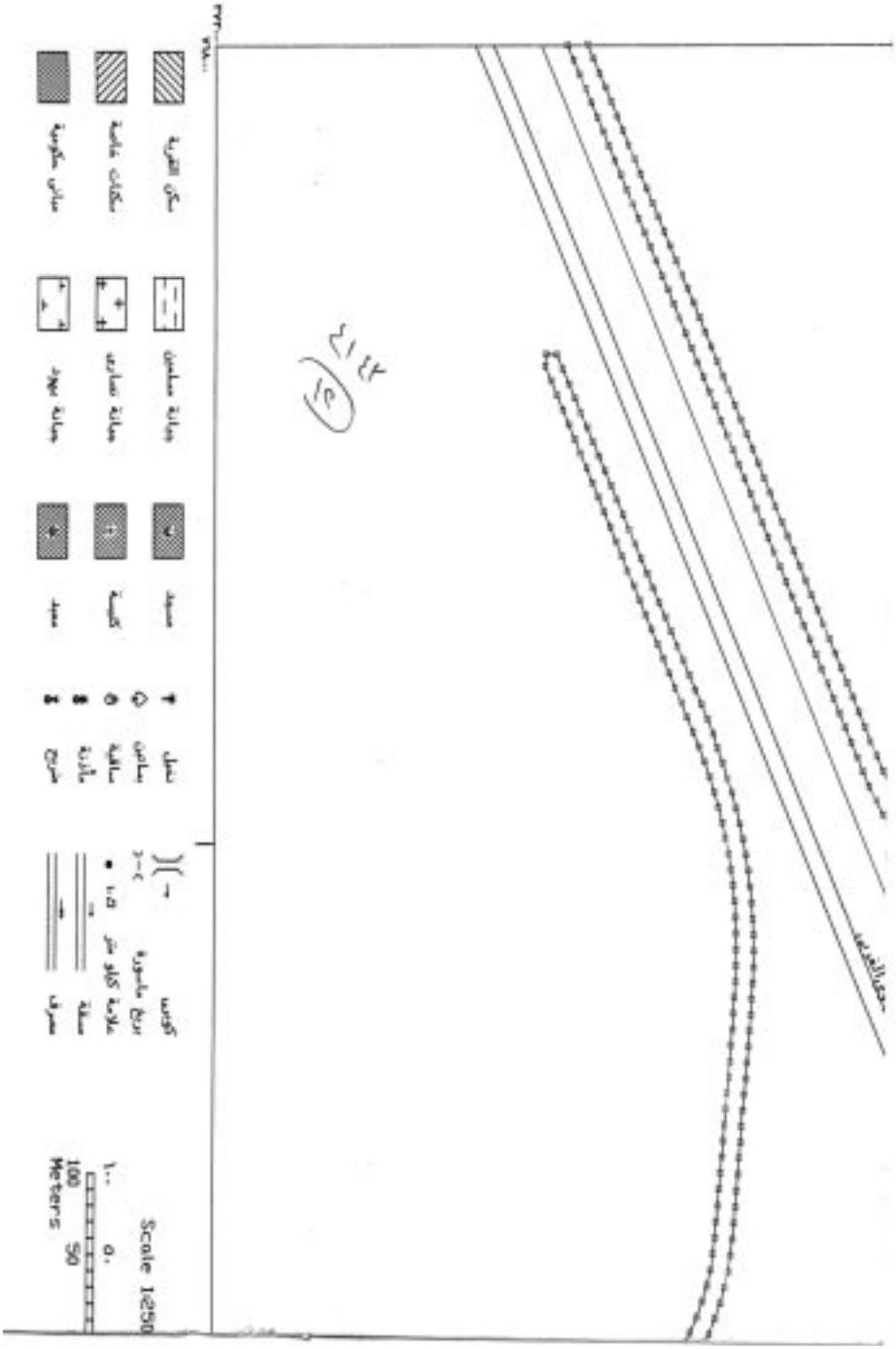
حقوق الغير
٢١٤٢
٢٩
سكن القرية
جماعة مسلمين
مسجد
نخل
كوبس
سكنات خاصة
جماعة نصارى
كنيسة
ساعين
برج مشورة
مبانى حكومية
جماعة يهود
معبد
ساقية
علامة كيلو متر
مأذنة
مسلة
مشرع
مصرف
Scale 1:250
0
50
100
Meters

محافظة : قنـــــا

مركز :الوقف

وزارة الموارد المائية والرى
الهيئة المصرية العامة للمساحة

EGYPTIAN SURVEY AUTHORITY

خريطة رقم :
٣٧٤/٧٦٨

تاريخ الطبع :
٢٠٢٢/٩/٧

تاريخ المسح :
/ /

الملون باللون الاحمر هو مسار مشروع محور دشنا بمحافظة قنا وتم اسقاطه على هذه اللوحة بمعرفة مديرية المساحة بقنا بناءا على ارشاد مندوب الهيئة العامة للطرق والكبارى عن موقع احداثيات علامات جانبى على طول مساره بالطبيعه ورصد هذه العلامات بمعرفة مديرية المساحة بقنا تغيير لموقع هذه العلامات مستقبلا يحدث دون ادنى مسئولية على مديرية الـ

رئيس القرافرس

رئيس المراجعة

مدير المشروع

مدير عام

دليل اللوحات المجاورة
INDEX TO ADJOINING SHEETS

| | | |
|---|---|---|
| ٣٧٥ / ٧٦٦,٥ | ٣٧٥ / ٧٦٨ | ٣٧٥ / ٧٦٩,٥ |
| ٣٧٤ / ٧٦٦,٥ | ٣٧٤ / ٧٦٨ | ٣٧٤ / ٧٦٩,٥ |
| ٣٧٣ / ٧٦٦,٥ | ٣٧٣ / ٧٦٨ | ٣٧٣ / ٧٦٩,٥ |

دليل حدود الحياض والزمامات
INDEX TO BOUNDARIES

المحافظات

(هذه الخريطة لايجوز تداولها أو نسخها أو إحداث أي تعديلات بها إلا بموجب تصريح من الهيئة المصرية العامة للمساحة)

(جميع الحقوق محفوظة للهيئة المصرية العامة للمساحة)

٣٧٦٠٠
٧٦٩٠٠

حد فاصل للقطع
معالم طبوغرافية
حدود الأحواض
حدود القرى
حدود المراكز
حدود المحافظات
حدود عوائد الأملاك
حدود المدن
حد ملكية سور بناء
سور بناء
سكك حديد حكومة مفردة
سكك حديد حكومة مزدوجة

مقياس رسم ١ : ٢٥٠٠

١٠٠ ٢٠٠
100 200
متر

٤١٤

١٤

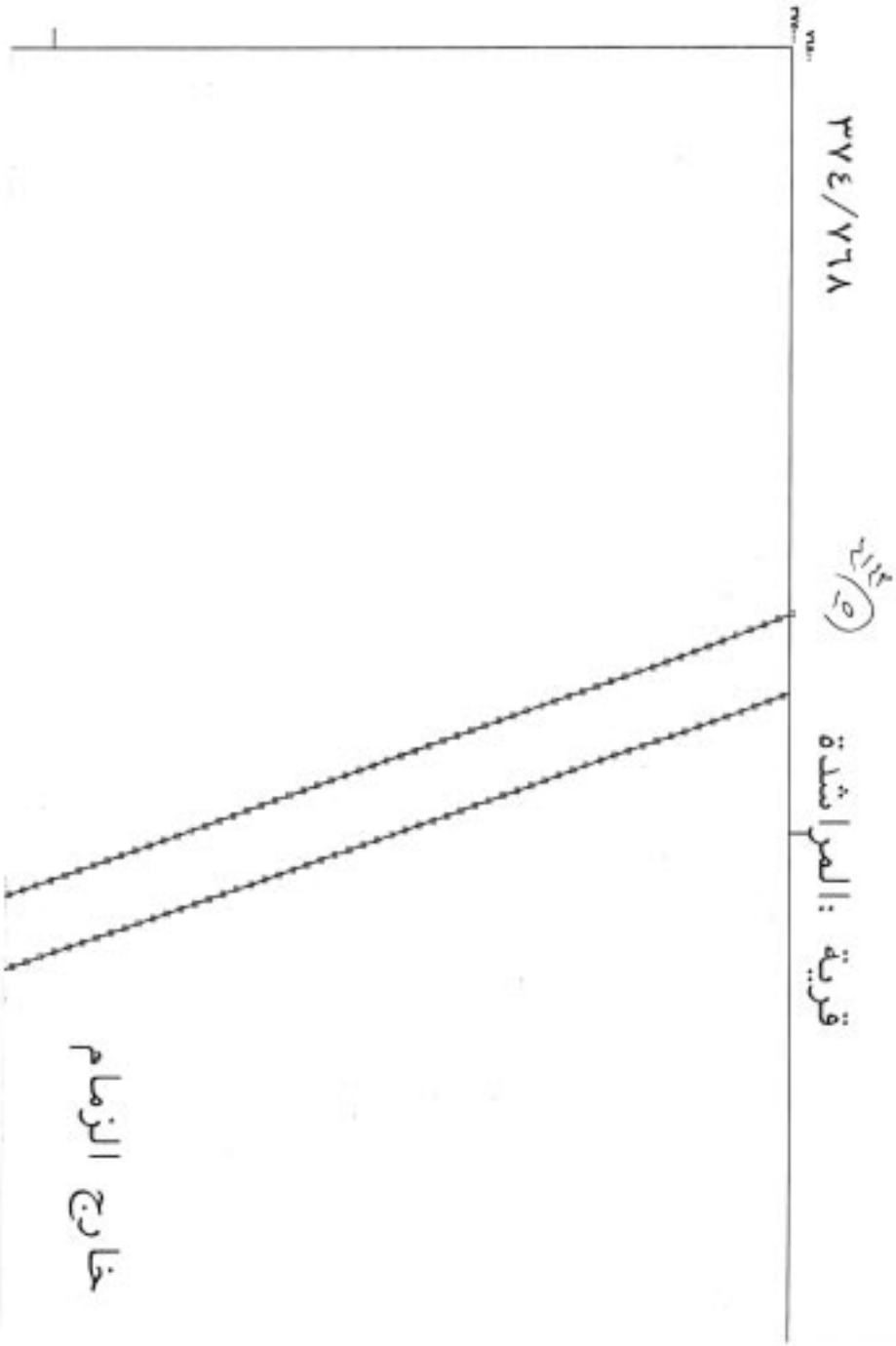
قرية : المراشدة
٣٧٤/٧٦٨
خارج الزمام

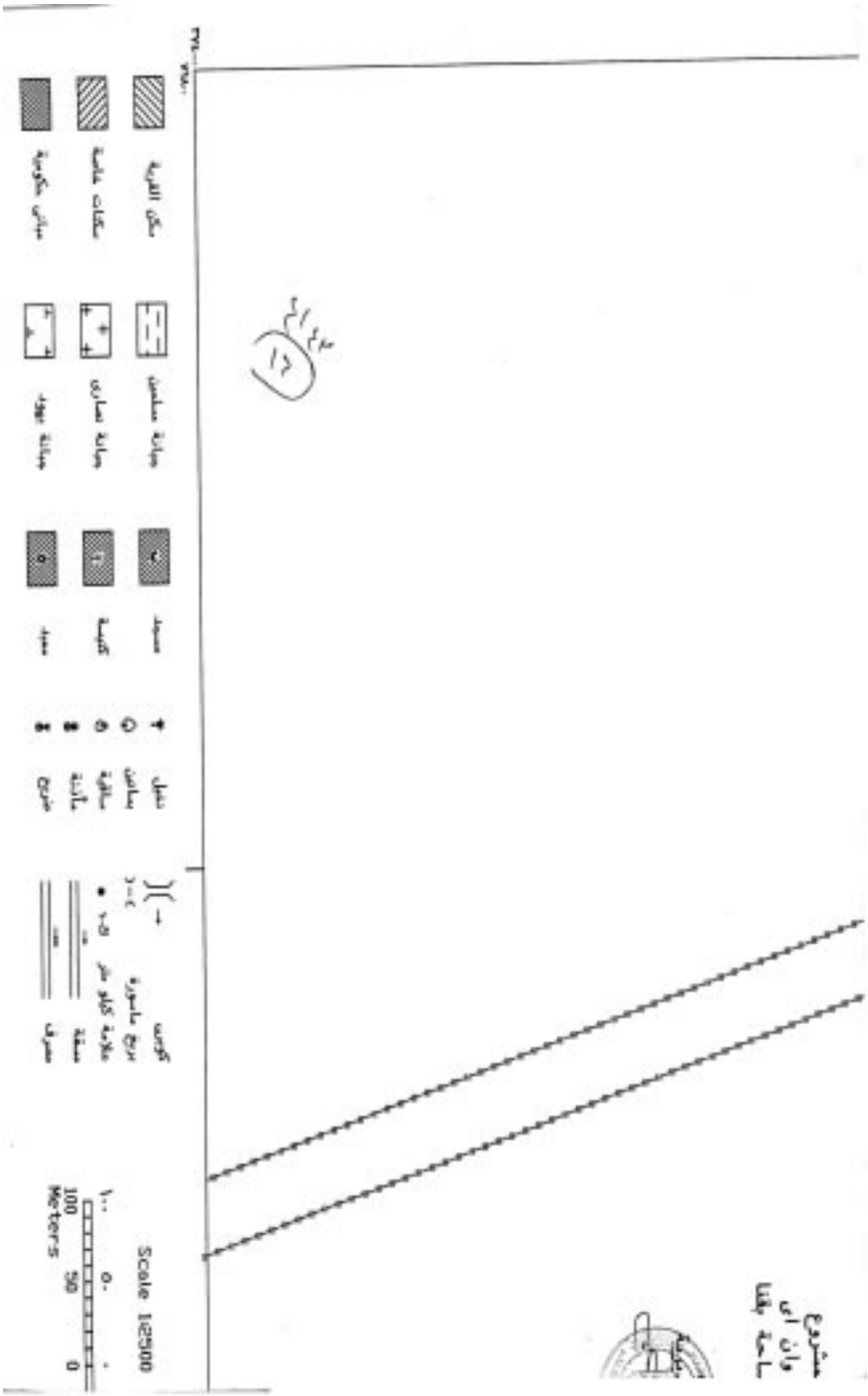
مشروع
وادى اى
ساحة بلقا
Scale 1:2500
0 50 100
Meters
سكن القرية
سكنات خاصة
مبانى حكومية
مبانية مسلحين
مبانية تجارى
مبانية يهود
مسجد
كنيسة
معبد
دخول
مساجد
مقابر
مأذنة
خروج
كوبرى
برج مياه
علامة كيلو متر
منطقة
مصرف


مركز : الوقف
محافظة : قنا
وزارة الموارد المائية والري
الهيئة المصرية العامة للمساحة
EGYPTIAN SURVEY AUTHORITY
خريطة رقم :
٣٧٥/٧٦٨
تاريخ الطبع :
٢٠٢٢/٩/٧
تاريخ المسح :
/ /

دليل اللوحات المجاورة
INDEX TO ADJOINING SHEETS

| | | |
|---|---|---|
| ٣٧٦ / ٧٦٦,٥ | ٣٧٦ / ٧٦٨ | ٣٧٦ / ٧٦٩,٥ |
| ٣٧٥ / ٧٦٦,٥ | ٣٧٥ / ٧٦٨ | ٣٧٥ / ٧٦٩,٥ |
| ٣٧٤ / ٧٦٦,٥ | ٣٧٤ / ٧٦٨ | ٣٧٤ / ٧٦٩,٥ |

دليل حدود الحياض والزمامات
INDEX TO BOUNDARIES

(هذه الخريطة لايجوز تداولها أو نسخها أو إحداث أي تعديلات بها إلا بموجب تصريح من الهيئة المصرية العامة للمساحة)
(جميع الحقوق محفوظة للهيئة المصرية العامة للمساحة)

الملون باللون الاحمر هو مسار مشروع محور دشنا بمحافظة قنا وتم اسقاطه على هذه اللوحة بمعرفة مديرية المساحة بقنا بناءا على مندوب الهيئة العامة للطرق والكبارى عن موقع احداثيات علامات . على طول مساره بالطبيعه ورصد هذه العلامات بمعرفة مديرية المسا تغيير لموقع هذه العلامات مستقبلا يحدث دون ادنى مسئولية على مد

رئيس الترافرس
رئيس المراجعة
مدير المشروع
مدير

٣٧٥,٠٠٠
٧٦٩,٥٠٠

حد فاصل للقطع
معالم طبوغرافية
حدود الأحواض
حدود القرى
حدود المراكز
حدود المحافظات
حدود عوائد الأملاك
حدود المدن
حد ملكية سور بناء
سور بناء
ملك حديد حكومة مفردة
ملك حديد حكومة مزدوجة

مقياس رسم ١ : ٢٥٠٠
١٠٠ ٢٠٠
100 200
متر

٢١٤٣
١٨

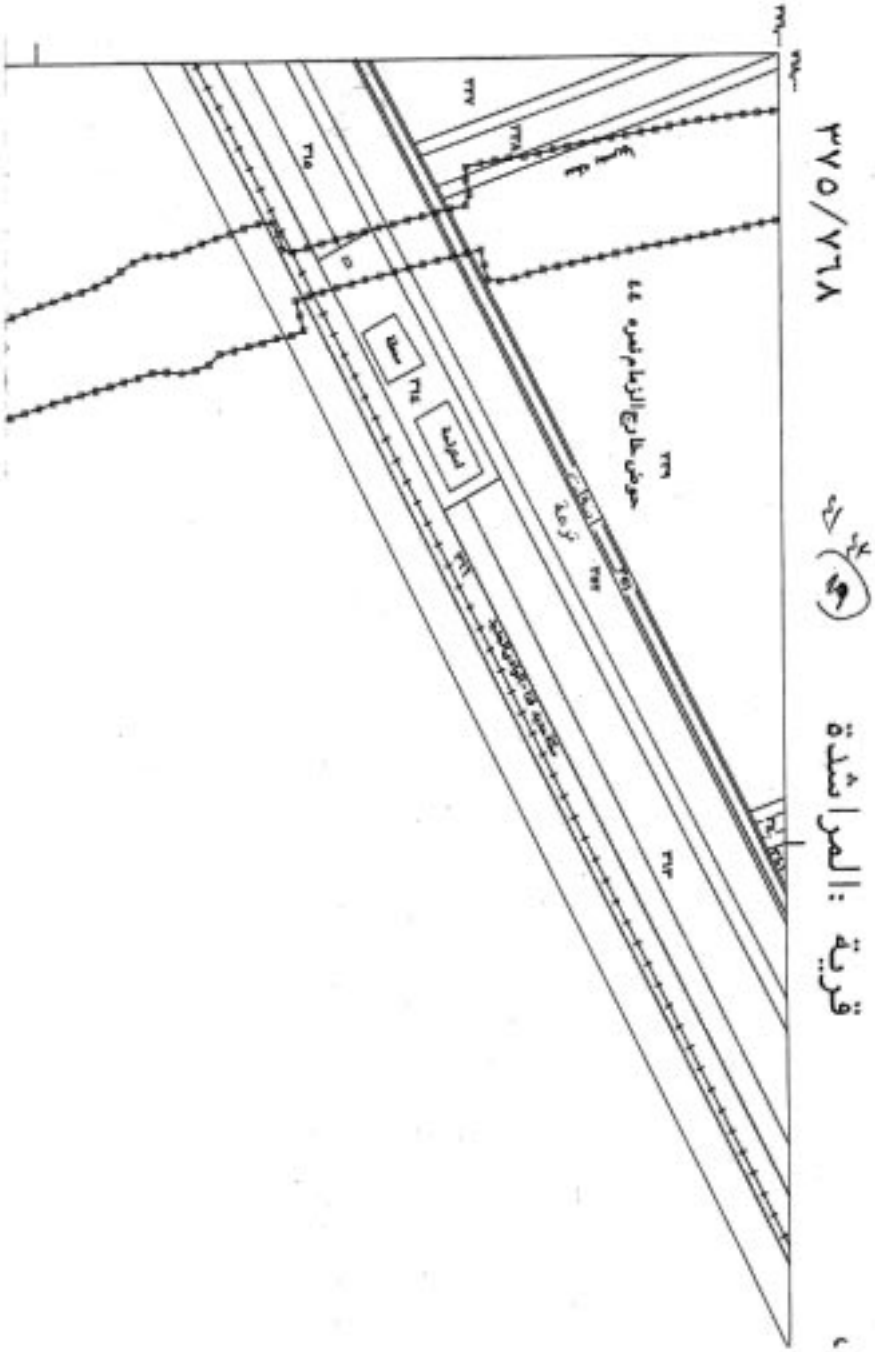
قرية : المراشدة
٣٧٥/٧٦٨
حوض طارح الزمام نمره ٤٤
٣٦
٣٣
٣٤
٣٥
٣٢
٣٣
٣٤
٣٥
٣٦
٣٧
٣٨
٣٩
٤٠
٤١
٤٢
٤٣
٤٤
٤٥
٤٦
٤٧
٤٨
٤٩
٥٠
٥١
٥٢
٥٣
٥٤
٥٥
٥٦
٥٧
٥٨
٥٩
٦٠
٦١
٦٢
٦٣
٦٤
٦٥
٦٦
٦٧
٦٨
٦٩
٧٠
٧١
٧٢
٧٣
٧٤
٧٥
٧٦
٧٧
٧٨
٧٩
٨٠
٨١
٨٢
٨٣
٨٤
٨٥
٨٦
٨٧
٨٨
٨٩
٩٠
٩١
٩٢
٩٣
٩٤
٩٥
٩٦
٩٧
٩٨
٩٩
١٠٠
١٠١
١٠٢
١٠٣
١٠٤
١٠٥
١٠٦
١٠٧
١٠٨
١٠٩
١١٠
١١١
١١٢
١١٣
١١٤
١١٥
١١٦
١١٧
١١٨
١١٩
١٢٠
١٢١
١٢٢
١٢٣
١٢٤
١٢٥
١٢٦
١٢٧
١٢٨
١٢٩
١٣٠
١٣١
١٣٢
١٣٣
١٣٤
١٣٥
١٣٦
١٣٧
١٣٨
١٣٩
١٤٠
١٤١
١٤٢
١٤٣
١٤٤
١٤٥
١٤٦
١٤٧
١٤٨
١٤٩
١٥٠
١٥١
١٥٢
١٥٣
١٥٤
١٥٥
١٥٦
١٥٧
١٥٨
١٥٩
١٦٠
١٦١
١٦٢
١٦٣
١٦٤
١٦٥
١٦٦
١٦٧
١٦٨
١٦٩
١٧٠
١٧١
١٧٢
١٧٣
١٧٤
١٧٥
١٧٦
١٧٧
١٧٨
١٧٩
١٨٠
١٨١
١٨٢
١٨٣
١٨٤
١٨٥
١٨٦
١٨٧
١٨٨
١٨٩
١٩٠
١٩١
١٩٢
١٩٣
١٩٤
١٩٥
١٩٦
١٩٧
١٩٨
١٩٩
٢٠٠
٢٠١
٢٠٢
٢٠٣
٢٠٤
٢٠٥
٢٠٦
٢٠٧
٢٠٨
٢٠٩
٢١٠
٢١١
٢١٢
٢١٣
٢١٤
٢١٥
٢١٦
٢١٧
٢١٨
٢١٩
٢٢٠
٢٢١
٢٢٢
٢٢٣
٢٢٤
٢٢٥
٢٢٦
٢٢٧
٢٢٨
٢٢٩
٢٣٠
٢٣١
٢٣٢
٢٣٣
٢٣٤
٢٣٥
٢٣٦
٢٣٧
٢٣٨
٢٣٩
٢٤٠
٢٤١
٢٤٢
٢٤٣
٢٤٤
٢٤٥
٢٤٦
٢٤٧
٢٤٨
٢٤٩
٢٥٠
٢٥١
٢٥٢
٢٥٣
٢٥٤
٢٥٥
٢٥٦
٢٥٧
٢٥٨
٢٥٩
٢٦٠
٢٦١
٢٦٢
٢٦٣
٢٦٤
٢٦٥
٢٦٦
٢٦٧
٢٦٨
٢٦٩
٢٧٠
٢٧١
٢٧٢
٢٧٣
٢٧٤
٢٧٥
٢٧٦
٢٧٧
٢٧٨
٢٧٩
٢٨٠
٢٨١
٢٨٢
٢٨٣
٢٨٤
٢٨٥
٢٨٦
٢٨٧
٢٨٨
٢٨٩
٢٩٠
٢٩١
٢٩٢
٢٩٣
٢٩٤
٢٩٥
٢٩٦
٢٩٧
٢٩٨
٢٩٩
٣٠٠
٣٠١
٣٠٢
٣٠٣
٣٠٤
٣٠٥
٣٠٦
٣٠٧
٣٠٨
٣٠٩
٣١٠
٣١١
٣١٢
٣١٣
٣١٤
٣١٥
٣١٦
٣١٧
٣١٨
٣١٩
٣٢٠
٣٢١
٣٢٢
٣٢٣
٣٢٤
٣٢٥
٣٢٦
٣٢٧
٣٢٨
٣٢٩
٣٣٠
٣٣١
٣٣٢
٣٣٣
٣٣٤
٣٣٥
٣٣٦
٣٣٧
٣٣٨
٣٣٩
٣٤٠
٣٤١
٣٤٢
٣٤٣
٣٤٤
٣٤٥
٣٤٦
٣٤٧
٣٤٨
٣٤٩
٣٥٠
٣٥١
٣٥٢
٣٥٣
٣٥٤
٣٥٥
٣٥٦
٣٥٧
٣٥٨
٣٥٩
٣٦٠
٣٦١
٣٦٢
٣٦٣
٣٦٤
٣٦٥
٣٦٦
٣٦٧
٣٦٨
٣٦٩
٣٧٠
٣٧١
٣٧٢
٣٧٣
٣٧٤
٣٧٥
٣٧٦
٣٧٧
٣٧٨
٣٧٩
٣٨٠
٣٨١
٣٨٢
٣٨٣
٣٨٤
٣٨٥
٣٨٦
٣٨٧
٣٨٨
٣٨٩
٣٩٠
٣٩١
٣٩٢
٣٩٣
٣٩٤
٣٩٥
٣٩٦
٣٩٧
٣٩٨
٣٩٩
٤٠٠
٤٠١
٤٠٢
٤٠٣
٤٠٤
٤٠٥
٤٠٦
٤٠٧
٤٠٨
٤٠٩
٤١٠
٤١١
٤١٢
٤١٣
٤١٤
٤١٥
٤١٦
٤١٧
٤١٨
٤١٩
٤٢٠
٤٢١
٤٢٢
٤٢٣
٤٢٤
٤٢٥
٤٢٦
٤٢٧
٤٢٨
٤٢٩
٤٣٠
٤٣١
٤٣٢
٤٣٣
٤٣٤
٤٣٥
٤٣٦
٤٣٧
٤٣٨
٤٣٩
٤٤٠
٤٤١
٤٤٢
٤٤٣
٤٤٤
٤٤٥
٤٤٦
٤٤٧
٤٤٨
٤٤٩
٤٥٠
٤٥١
٤٥٢
٤٥٣
٤٥٤
٤٥٥
٤٥٦
٤٥٧
٤٥٨
٤٥٩
٤٦٠
٤٦١
٤٦٢
٤٦٣
٤٦٤
٤٦٥
٤٦٦
٤٦٧
٤٦٨
٤٦٩
٤٧٠
٤٧١
٤٧٢
٤٧٣
٤٧٤
٤٧٥
٤٧٦
٤٧٧
٤٧٨
٤٧٩
٤٨٠
٤٨١
٤٨٢
٤٨٣
٤٨٤
٤٨٥
٤٨٦
٤٨٧
٤٨٨
٤٨٩
٤٩٠
٤٩١
٤٩٢
٤٩٣
٤٩٤
٤٩٥
٤٩٦
٤٩٧
٤٩٨
٤٩٩
٥٠٠
٥٠١
٥٠٢
٥٠٣
٥٠٤
٥٠٥
٥٠٦
٥٠٧
٥٠٨
٥٠٩
٥١٠
٥١١
٥١٢
٥١٣
٥١٤
٥١٥
٥١٦
٥١٧
٥١٨
٥١٩
٥٢٠
٥٢١
٥٢٢
٥٢٣
٥٢٤
٥٢٥
٥٢٦
٥٢٧
٥٢٨
٥٢٩
٥٣٠
٥٣١
٥٣٢
٥٣٣
٥٣٤
٥٣٥
٥٣٦
٥٣٧
٥٣٨
٥٣٩
٥٤٠
٥٤١
٥٤٢
٥٤٣
٥٤٤
٥٤٥
٥٤٦
٥٤٧
٥٤٨
٥٤٩
٥٥٠
٥٥١
٥٥٢
٥٥٣
٥٥٤
٥٥٥
٥٥٦
٥٥٧
٥٥٨
٥٥٩
٥٦٠
٥٦١
٥٦٢
٥٦٣
٥٦٤
٥٦٥
٥٦٦
٥٦٧
٥٦٨
٥٦٩
٥٧٠
٥٧١
٥٧٢
٥٧٣
٥٧٤
٥٧٥
٥٧٦
٥٧٧
٥٧٨
٥٧٩
٥٨٠
٥٨١
٥٨٢
٥٨٣
٥٨٤
٥٨٥
٥٨٦
٥٨٧
٥٨٨
٥٨٩
٥٩٠
٥٩١
٥٩٢
٥٩٣
٥٩٤
٥٩٥
٥٩٦
٥٩٧
٥٩٨
٥٩٩
٦٠٠
٦٠١
٦٠٢
٦٠٣
٦٠٤
٦٠٥
٦٠٦
٦٠٧
٦٠٨
٦٠٩
٦١٠
٦١١
٦١٢
٦١٣
٦١٤
٦١٥
٦١٦
٦١٧
٦١٨
٦١٩
٦٢٠
٦٢١
٦٢٢
٦٢٣
٦٢٤
٦٢٥
٦٢٦
٦٢٧
٦٢٨
٦٢٩
٦٣٠
٦٣١
٦٣٢
٦٣٣
٦٣٤
٦٣٥
٦٣٦
٦٣٧
٦٣٨
٦٣٩
٦٤٠
٦٤١
٦٤٢
٦٤٣
٦٤٤
٦٤٥
٦٤٦
٦٤٧
٦٤٨
٦٤٩
٦٥٠
٦٥١
٦٥٢
٦٥٣
٦٥٤
٦٥٥
٦٥٦
٦٥٧
٦٥٨
٦٥٩
٦٦٠
٦٦١
٦٦٢
٦٦٣
٦٦٤
٦٦٥
٦٦٦
٦٦٧
٦٦٨
٦٦٩
٦٧٠
٦٧١
٦٧٢
٦٧٣
٦٧٤
٦٧٥
٦٧٦
٦٧٧
٦٧٨
٦٧٩
٦٨٠
٦٨١
٦٨٢
٦٨٣
٦٨٤
٦٨٥
٦٨٦
٦٨٧
٦٨٨
٦٨٩
٦٩٠
٦٩١
٦٩٢
٦٩٣
٦٩٤
٦٩٥
٦٩٦
٦٩٧
٦٩٨
٦٩٩
٧٠٠
٧٠١
٧٠٢
٧٠٣
٧٠٤
٧٠٥
٧٠٦
٧٠٧
٧٠٨
٧٠٩
٧١٠
٧١١
٧١٢
٧١٣
٧١٤
٧١٥
٧١٦
٧١٧
٧١٨
٧١٩
٧٢٠
٧٢١
٧٢٢
٧٢٣
٧٢٤
٧٢٥
٧٢٦
٧٢٧
٧٢٨
٧٢٩
٧٣٠
٧٣١
٧٣٢
٧٣٣
٧٣٤
٧٣٥
٧٣٦
٧٣٧
٧٣٨
٧٣٩
٧٤٠
٧٤١
٧٤٢
٧٤٣
٧٤٤
٧٤٥
٧٤٦
٧٤٧
٧٤٨
٧٤٩
٧٥٠
٧٥١
٧٥٢
٧٥٣
٧٥٤
٧٥٥
٧٥٦
٧٥٧
٧٥٨
٧٥٩
٧٦٠
٧٦١
٧٦٢
٧٦٣
٧٦٤
٧٦٥
٧٦٦
٧٦٧
٧٦٨
٧٦٩
٧٧٠
٧٧١
٧٧٢
٧٧٣
٧٧٤
٧٧٥
٧٧٦
٧٧٧
٧٧٨
٧٧٩
٧٨٠
٧٨١
٧٨٢
٧٨٣
٧٨٤
٧٨٥
٧٨٦
٧٨٧
٧٨٨
٧٨٩
٧٩٠
٧٩١
٧٩٢
٧٩٣
٧٩٤
٧٩٥
٧٩٦
٧٩٧
٧٩٨
٧٩٩
٨٠٠
٨٠١
٨٠٢
٨٠٣
٨٠٤
٨٠٥
٨٠٦
٨٠٧
٨٠٨
٨٠٩
٨١٠
٨١١
٨١٢
٨١٣
٨١٤
٨١٥
٨١٦
٨١٧
٨١٨
٨١٩
٨٢٠
٨٢١
٨٢٢
٨٢٣
٨٢٤
٨٢٥
٨٢٦
٨٢٧
٨٢٨
٨٢٩
٨٣٠
٨٣١
٨٣٢
٨٣٣
٨٣٤
٨٣٥
٨٣٦
٨٣٧
٨٣٨
٨٣٩
٨٤٠
٨٤١
٨٤٢
٨٤٣
٨٤٤
٨٤٥
٨٤٦
٨٤٧
٨٤٨
٨٤٩
٨٥٠
٨٥١
٨٥٢
٨٥٣
٨٥٤
٨٥٥
٨٥٦
٨٥٧
٨٥٨
٨٥٩
٨٦٠
٨٦١
٨٦٢
٨٦٣
٨٦٤
٨٦٥
٨٦٦
٨٦٧
٨٦٨
٨٦٩
٨٧٠
٨٧١
٨٧٢
٨٧٣
٨٧٤
٨٧٥
٨٧٦
٨٧٧
٨٧٨
٨٧٩
٨٨٠
٨٨١
٨٨٢
٨٨٣
٨٨٤
٨٨٥
٨٨٦
٨٨٧
٨٨٨
٨٨٩
٨٩٠
٨٩١
٨٩٢
٨٩٣
٨٩٤
٨٩٥
٨٩٦
٨٩٧
٨٩٨
٨٩٩
٩٠٠
٩٠١
٩٠٢
٩٠٣
٩٠٤
٩٠٥
٩٠٦
٩٠٧
٩٠٨
٩٠٩
٩١٠
٩١١
٩١٢
٩١٣
٩١٤
٩١٥
٩١٦
٩١٧
٩١٨
٩١٩
٩٢٠
٩٢١
٩٢٢
٩٢٣
٩٢٤
٩٢٥
٩٢٦
٩٢٧
٩٢٨
٩٢٩
٩٣٠
٩٣١
٩٣٢
٩٣٣
٩٣٤
٩٣٥
٩٣٦
٩٣٧
٩٣٨
٩٣٩
٩٤٠
٩٤١
٩٤٢
٩٤٣
٩٤٤
٩٤٥
٩٤٦
٩٤٧
٩٤٨
٩٤٩
٩٥٠
٩٥١
٩٥٢
٩٥٣
٩٥٤
٩٥٥
٩٥٦
٩٥٧
٩٥٨
٩٥٩
٩٦٠
٩٦١
٩٦٢
٩٦٣
٩٦٤
٩٦٥
٩٦٦
٩٦٧
٩٦٨
٩٦٩
٩٧٠
٩٧١
٩٧٢
٩٧٣
٩٧٤
٩٧٥
٩٧٦
٩٧٧
٩٧٨
٩٧٩
٩٨٠
٩٨١
٩٨٢
٩٨٣
٩٨٤
٩٨٥
٩٨٦
٩٨٧
٩٨٨
٩٨٩
٩٩٠
٩٩١
٩٩٢
٩٩٣
٩٩٤
٩٩٥
٩٩٦
٩٩٧
٩٩٨
٩٩٩
١٠٠٠

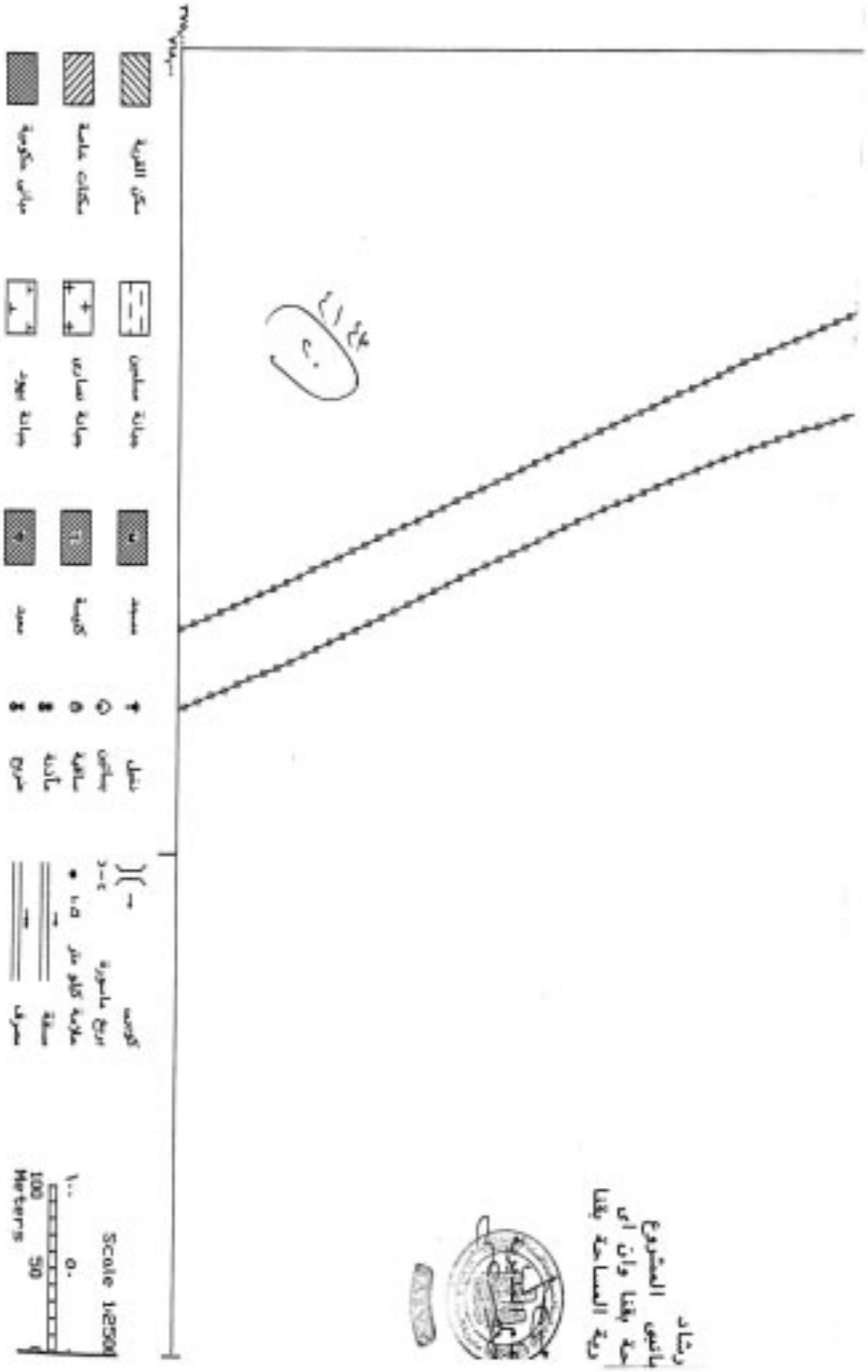
رشاد
بانبى المشروع
مع بقنا وان اى
زيادة المساحة بقنا
Scale 1:2500
0
50
100
Meters
سكن القرية
مكانات عامة
مبانى حكومية
مبانى سكنى
مبانى تعليمى
مبانى تجارى
مبانى ادارى
مسجد
كنيسة
معبد
نقطة
مبانى
ساقية
مأذنة
شرح
كوبرى
برج مشورة
طلمبة كلو متر
سكة
مصرف

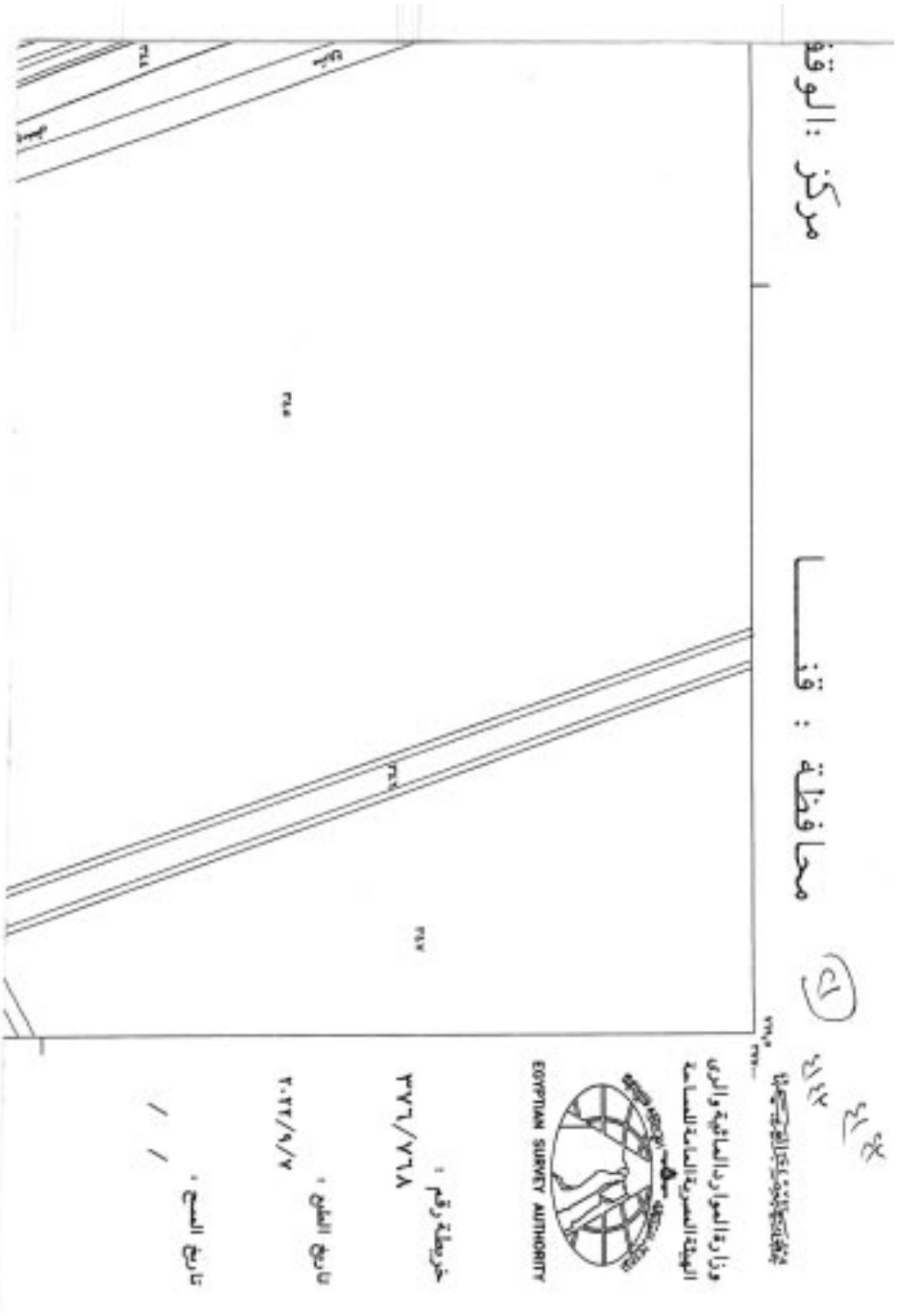
محافظة : قنا
مركز : الوقف
وزارة الموارد المائية والرى
الهيئة المصرية العامة للمساحة
EGYPTIAN SURVEY AUTHORITY
خريطة رقم :
٣٧٦/٧٦٨
تاريخ الطبع :
٢٠٢٢/٩/٧
تاريخ المسح :
/ /

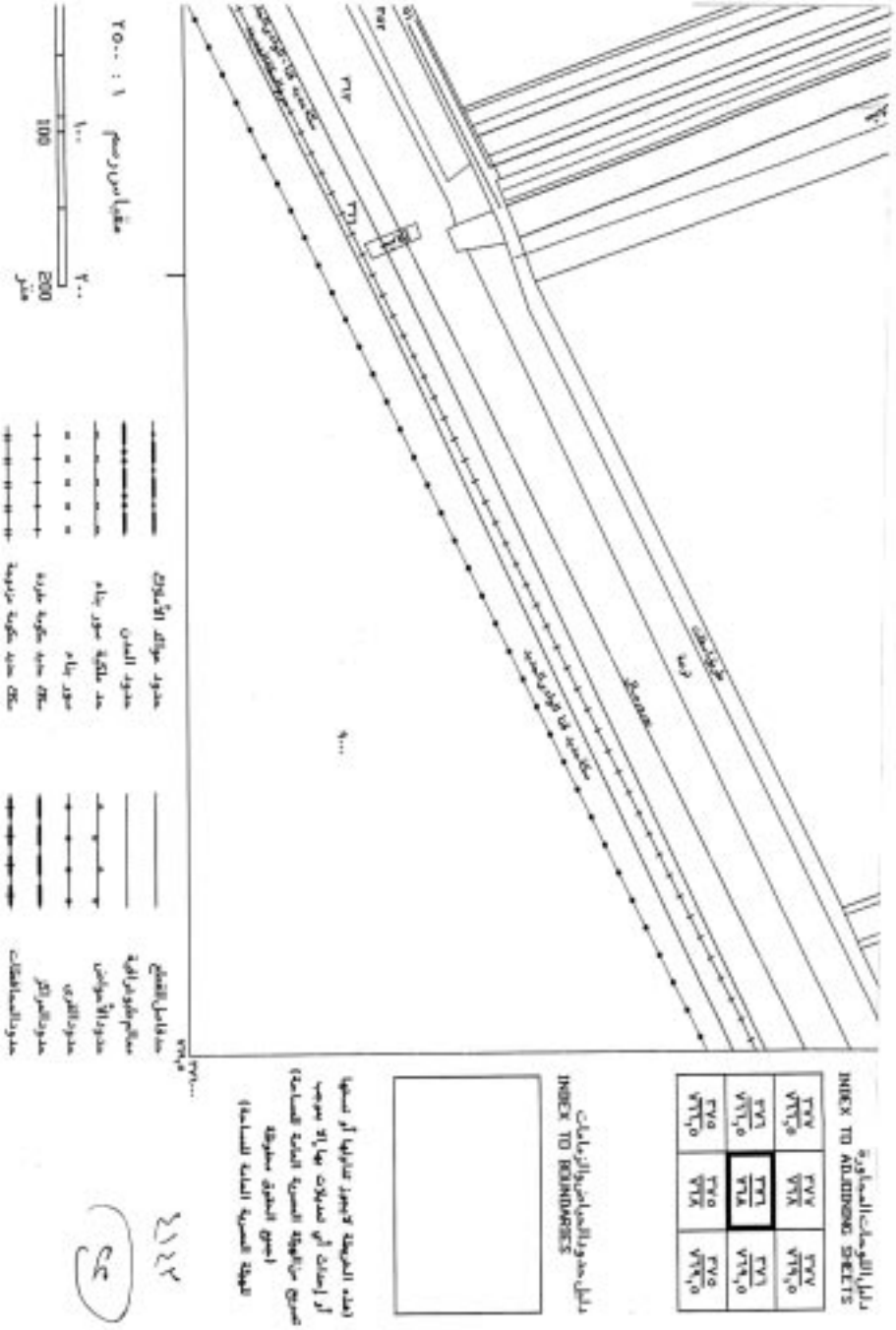
دليل اللوحات المساحية
INDEX TO ADJOINING SHEETS
دليل حدود والحيازات والزمامات
INDEX TO BOUNDARIES
هذه الخريطة لا يجوز تداولها أو نسخها أو إحداث أي تعديلات عليها بموجب تصريح من الهيئة المصرية العامة للمساحة
الهيئة المصرية العامة للمساحة
حدود الملكية
حدود المدن
حدود الأحواض
حدود القرى
حدود الدوائر
حدود المحافظات
مقياس الرسم ١ : ٢٥٠٠
100
200
متر

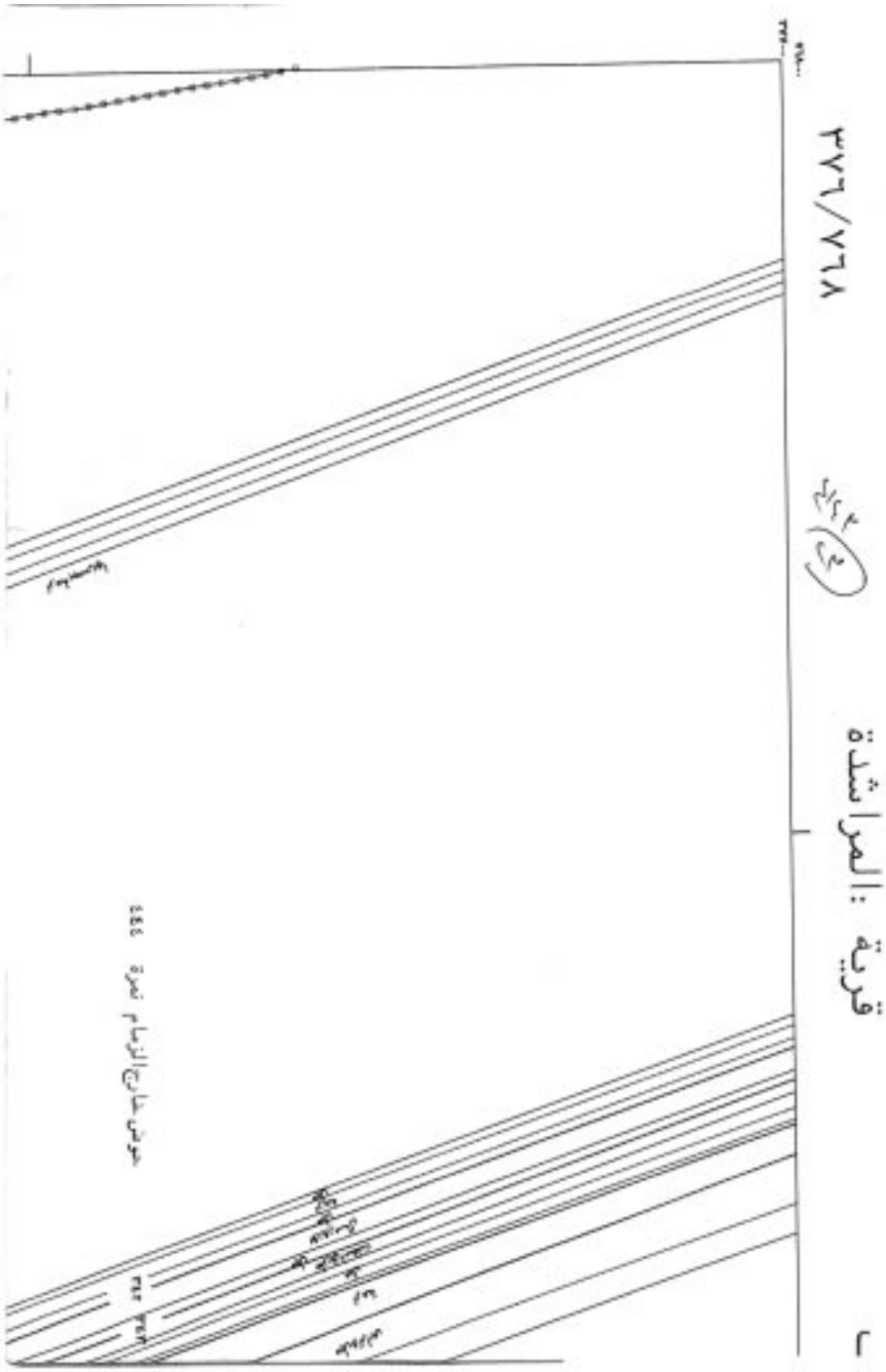
قرية : المراشدة
٣٧٦/٧٦٨
٢

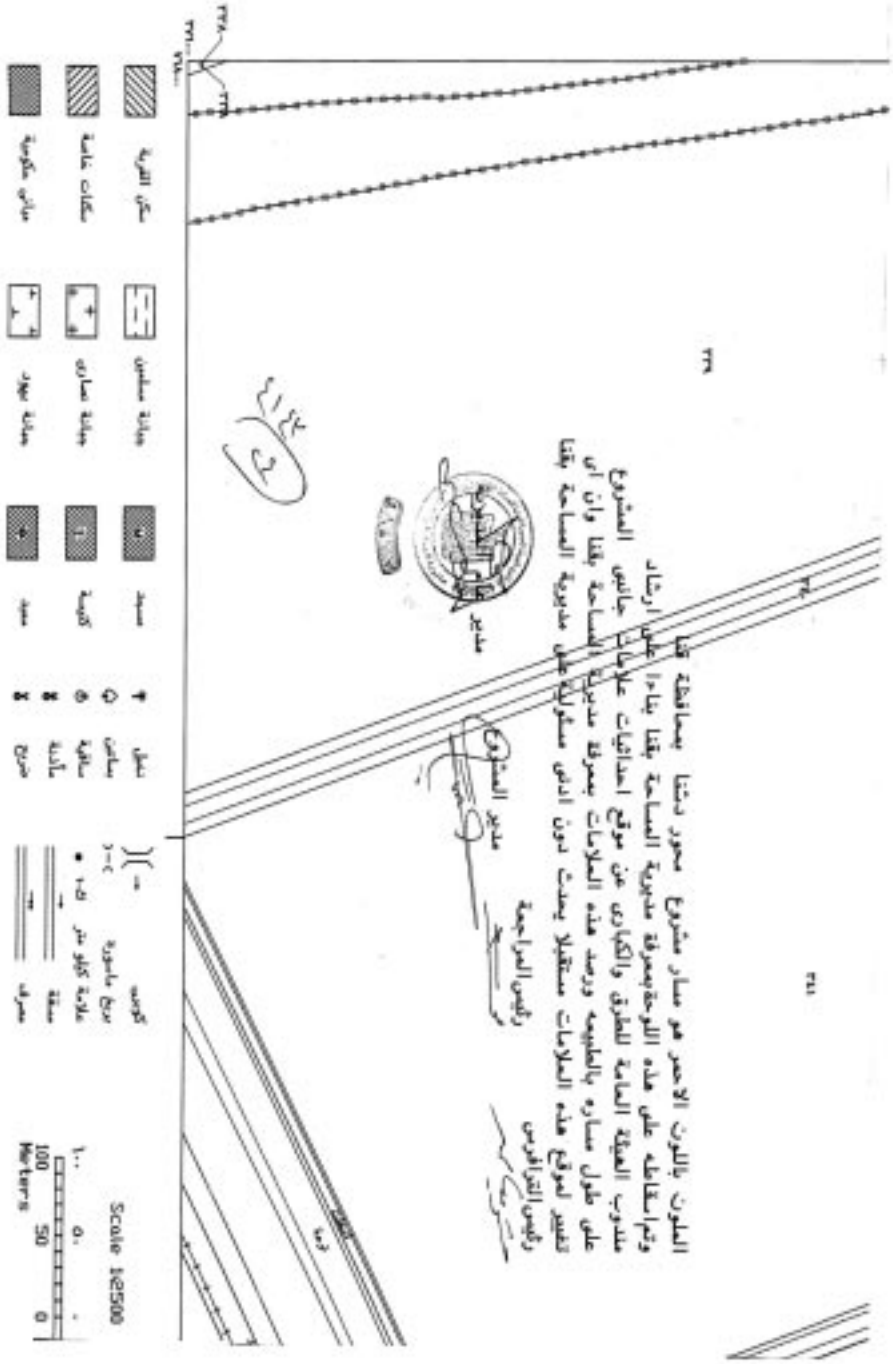
اللون بالأحمر هو مسار مشروع محور دشنا بمحافظة قنا
وتم استخلاصه على هذه اللوحة بمعرفة مديرية المساحة بقنا بناءا على إرشاد
مندوب الهيئة العامة للطرق والكباري عن موقع احداثيات علامات جانبي المشروع
على طول مساره بالطبيعه ورصد هذه العلامات بمعرفة مديرية المساحة بقنا وان أي
تغيير لموقع هذه العلامات مستقبلا يحدث دون ادنى مسئولية على مديرية المساحة بقنا
رئيس المراجعة
مدير المشروع
رئيس التراقرس
مدير
Scale 1:2500
Meters
سكن القرية
مبانى مكونة
سكك خاصة
مبانى نهاية
مبانى عمارى
مبانى مسلحين
مسجد
كنيسة
مدرسة
نقطة
مباني
مقاهي
مدينة
شرح
كوبري
برج مشورة
علامة كيلو متر
سكة
مصرف

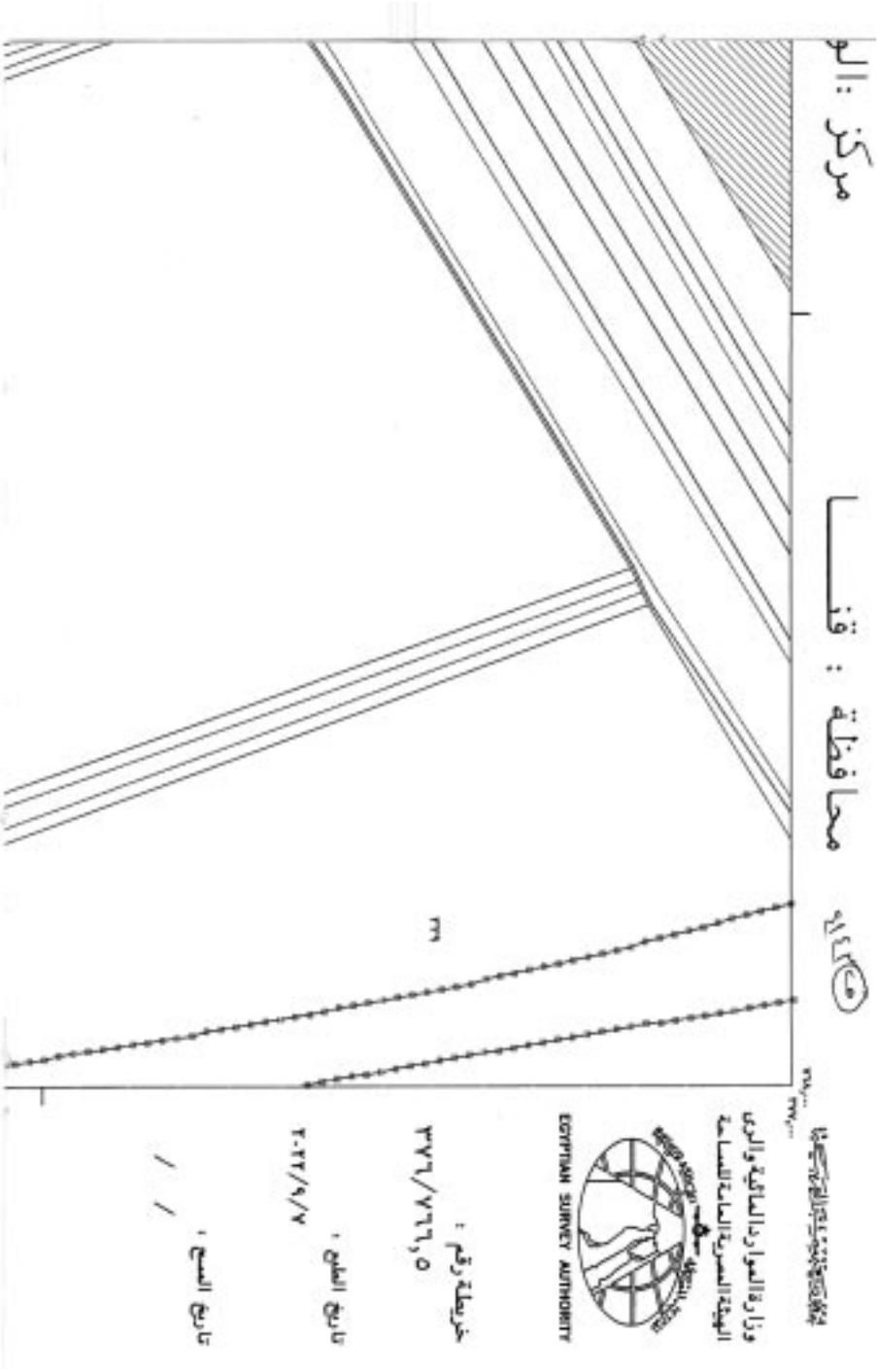
مركز : الو
محافظة : قنا
وزارة الموارد المائية والرى
الهيئة المصرية العامة للمساحة
EGYPTIAN SURVEY AUTHORITY
خريطة رقم :
٣٧٦/٧٦٦,٥
تاريخ الطبع :
٢٠٢٢/٩/٧
تاريخ المسح :
/ /

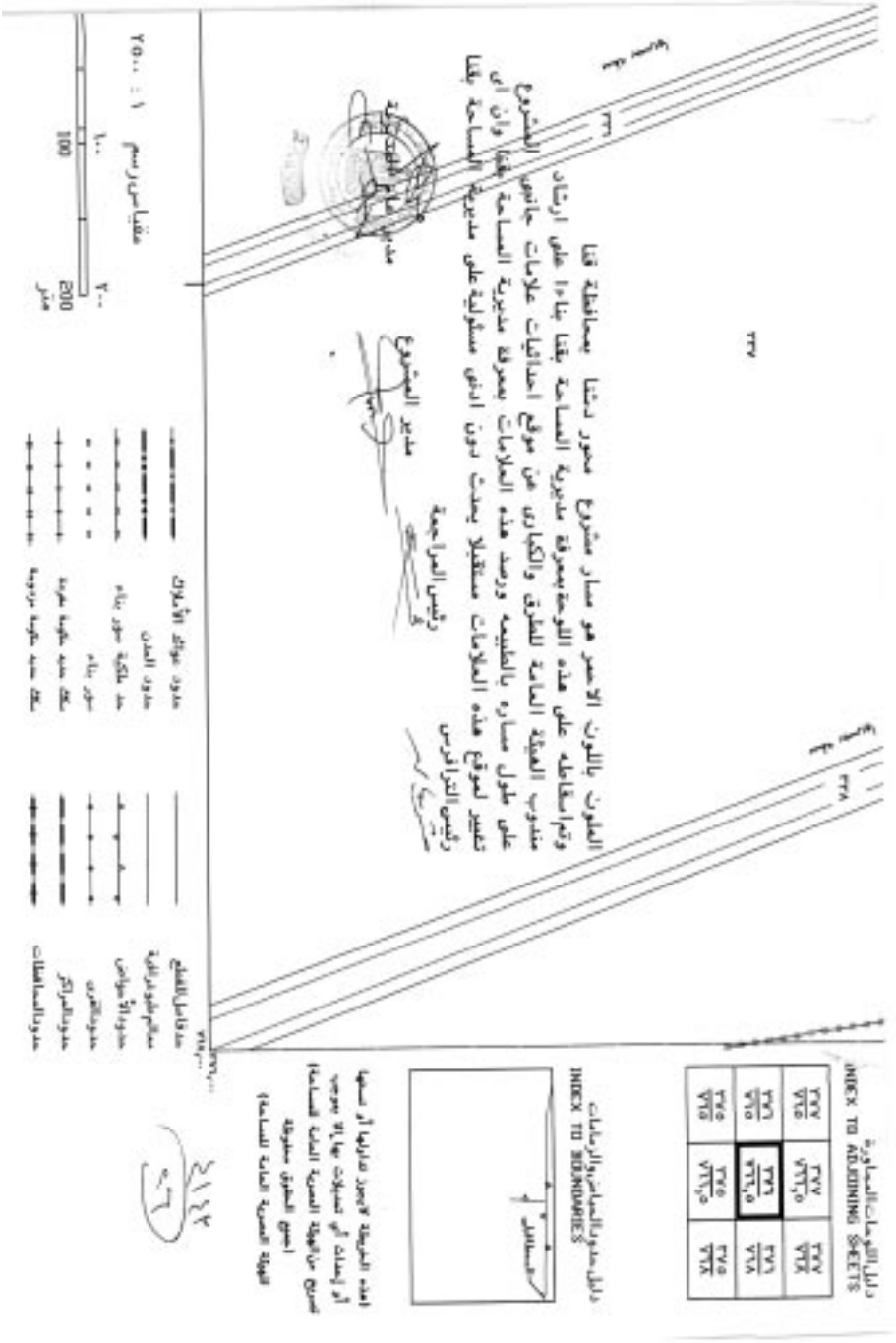
دليل اللوحات المجاورة
INDEX TO ADJOINING SHEETS
دليل حدود والمباني والارصفات
INDEX TO BOUNDARIES
الطول باللون الاحمر هو مسار مشروع محور لشنا بمحافظة قنا
وتم استخلاصه على هذه اللوحة بمعرفة مديرية المساحة بقنا بناءا على ارشاد
مندوب الهيئة العامة للطرق والكباري عن موقع احداثيات علامات جانبي المشروع
على طول مساره بالطبيعه ورصد هذه العلامات بمعرفة مديرية المساحة بقنا وان اي
تغيير لموقع هذه العلامات مستقبلا يحدث دون ادنى مسئولية على مديرية المساحة بقنا
رئيس المراجعة
مدير المشروع
رئيس الترافرس
مقياس رسم ١ : ٢٥٠٠
١٠٠
٢٠٠
100
200
متر
حدود عواكد الأملاك
حدود المدن
حد ملكية سور بناء
سور بناء
حدود الغابات
حدود المراكز
حدود المحافظات
حد فاصل القطع
معالم طبوغرافية
حدود الأحواض
حدود الأقاليم
حدود محافظة
حد محافظة مجاورة
حد محافظة مزدوجة
اعده الخريطة لايجوز تداولها أو نسخها
أو إحداث أي تعديلات بها إلا بموجب
تصريح من الهيئة المصرية العامة للمساحة
جميع الحقوق محفوظة
الهيئة المصرية العامة للمساحة

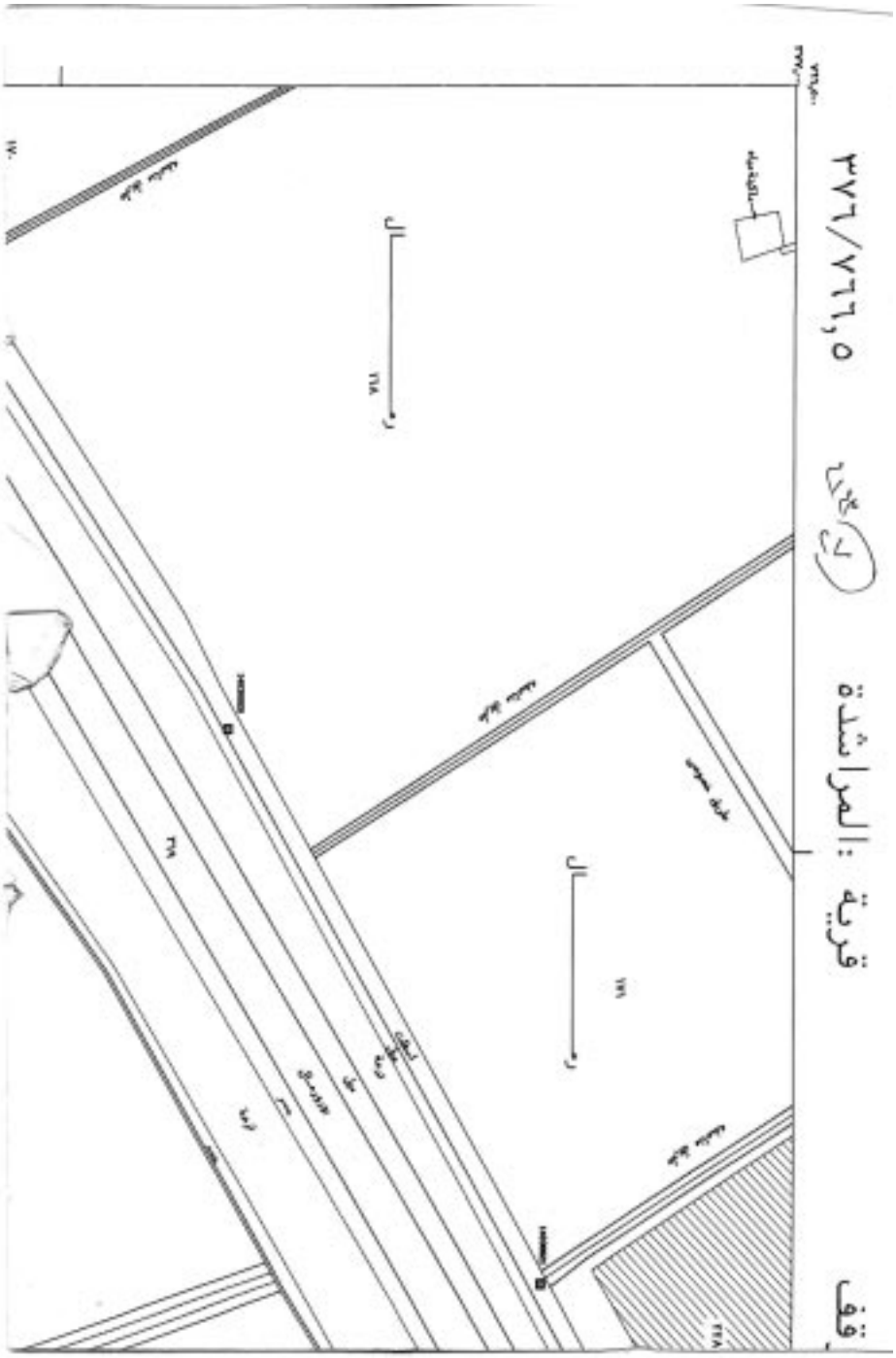
٣٧٦/٧٦٦,٥
قرية : المراشدة
وقف

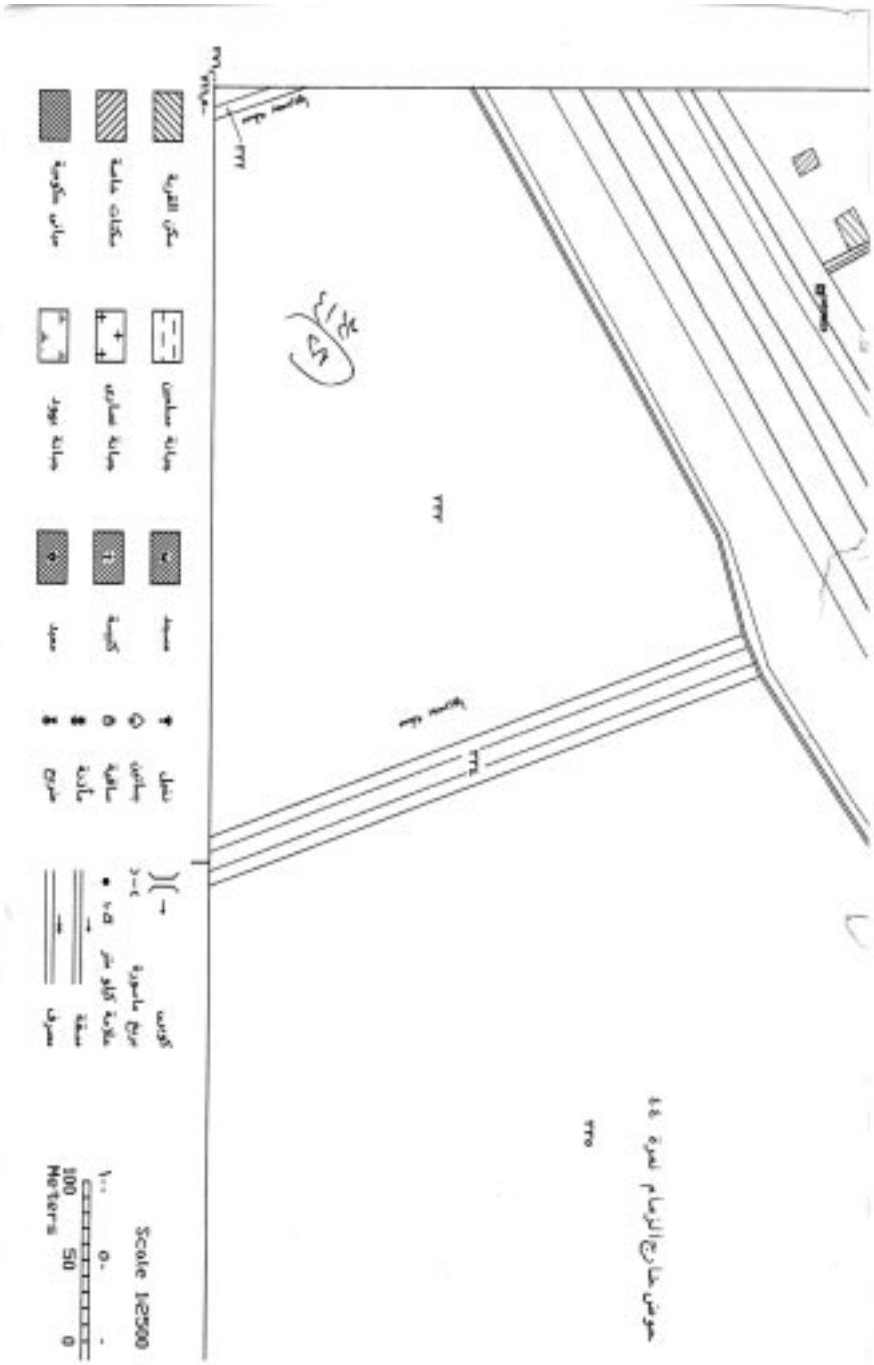
حوض خارج الزمام نمرة ٤٤
٣٣٥
٣٣٧
٣٣٦
٣٣٣
٣٣٢
٣٣١
٣٣٠
٣٣٩
٣٣٨
٣٣٧
٣٣٦
٣٣٥
٣٣٤

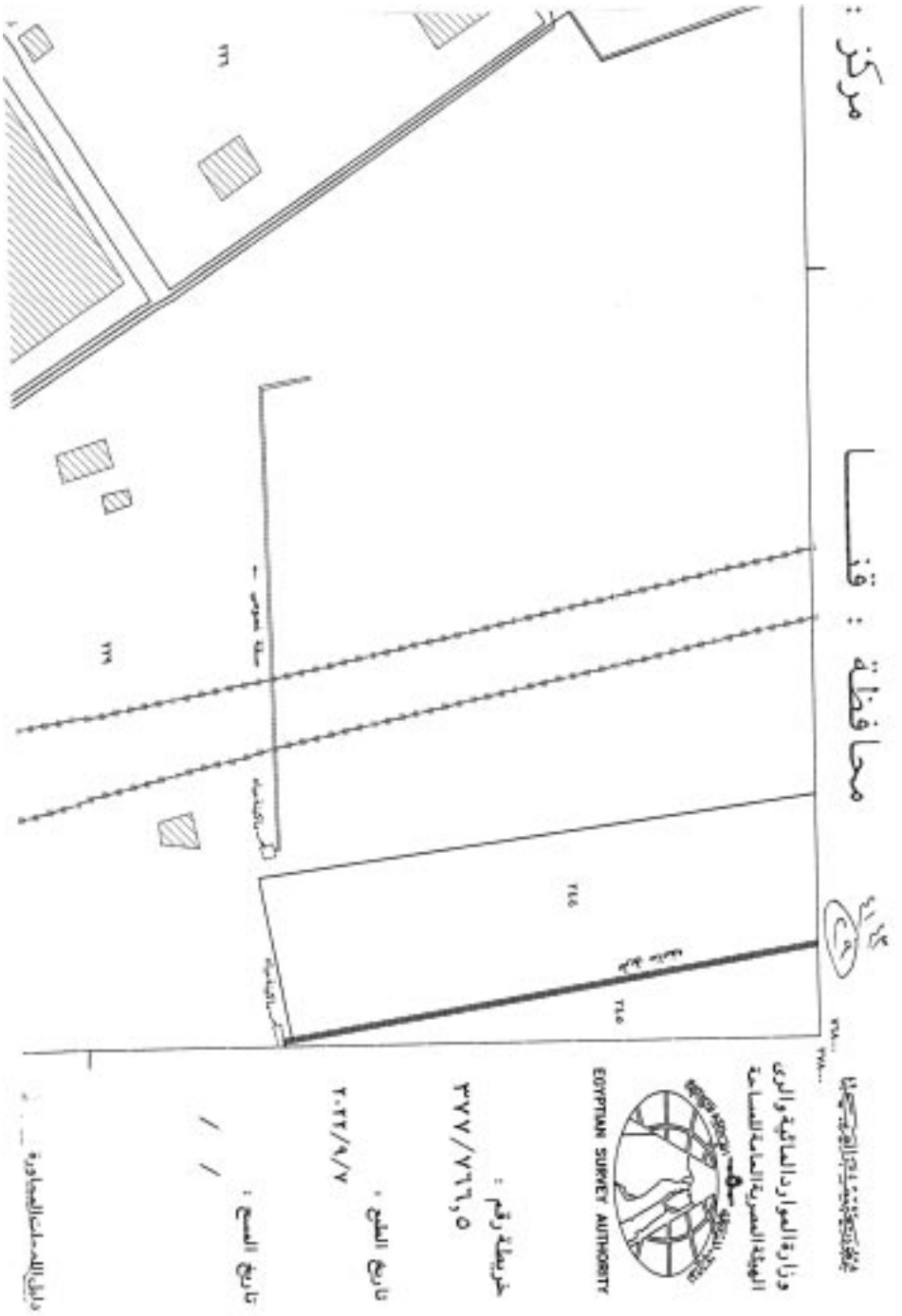
محافظة : قنا
مركز :
وزارة الموارد المائية والرى
الهيئة المصرية العامة للمساحة
EGYPTIAN SURVEY AUTHORITY
خريطة رقم :
٣٧٧/٧٦٦,٥
تاريخ الطبع :
٢٠٢٢/٩/٧
تاريخ المسح :
/ /
دليل اللوحات المجاورة

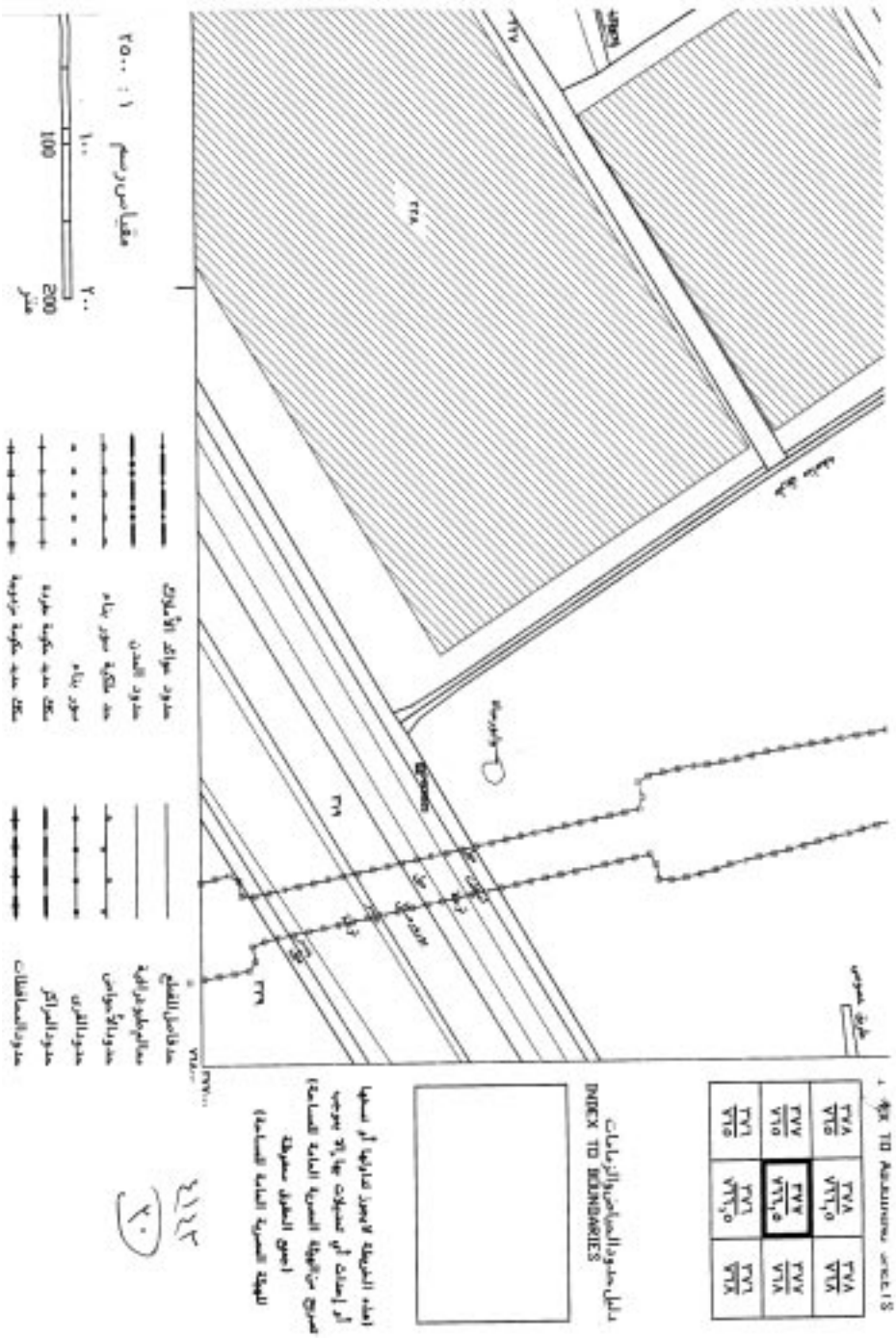
INDEX TO ADJOINING SHEETS
٣٧٨ / ٧٢٥
٣٧٨ / ٧٢٦,٥
٣٧٨ / ٧٢٨
٣٧٧ / ٧٢٥
٣٧٧ / ٧٢٦,٥
٣٧٧ / ٧٢٨
٣٧١ / ٧٢٥
٣٧١ / ٧٢٦,٥
٣٧١ / ٧٢٨
دليل حدود الحيازات والزمامات
INDEX TO BOUNDARIES
هذه الخريطة لايجوز تداولها أو نسخها أو إضافة أي تسهيلات عليها بموجب تصريح من الهيئة المصرية العامة للمساحة
اسم الطريق سعوط
الهيئة المصرية العامة للمساحة
٣١٢٣
٢٠
٢٢٨
٣٦
٣٦
حدود مواقف الأملاك
حدود المدن
حد ملكية سور بناء
سور بناء
ملك حديد مكونة مفردة
ملك حديد مكونة مزدوجة
حد فاصل للقطع
معالم طوبوغرافية
حدود الأحواض
حدود القرى
حدود المراكز
حدود المحافظات
مقياس رسم ١ : ٢٥٠٠
١٠٠
٢٠٠
100
200
متر

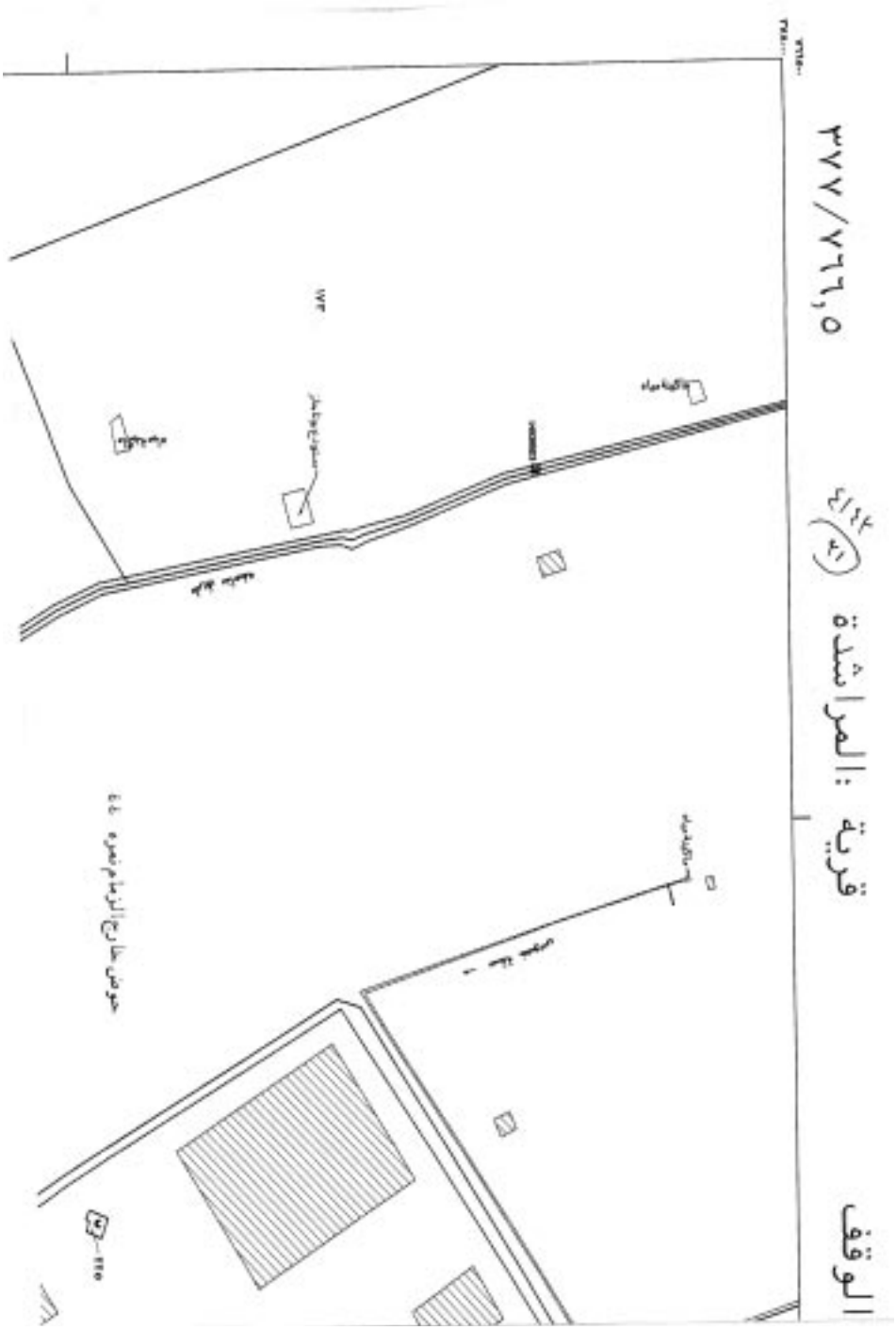
الوقف
قرية : المراشدة
٣٧٧/٧٦٦,٥

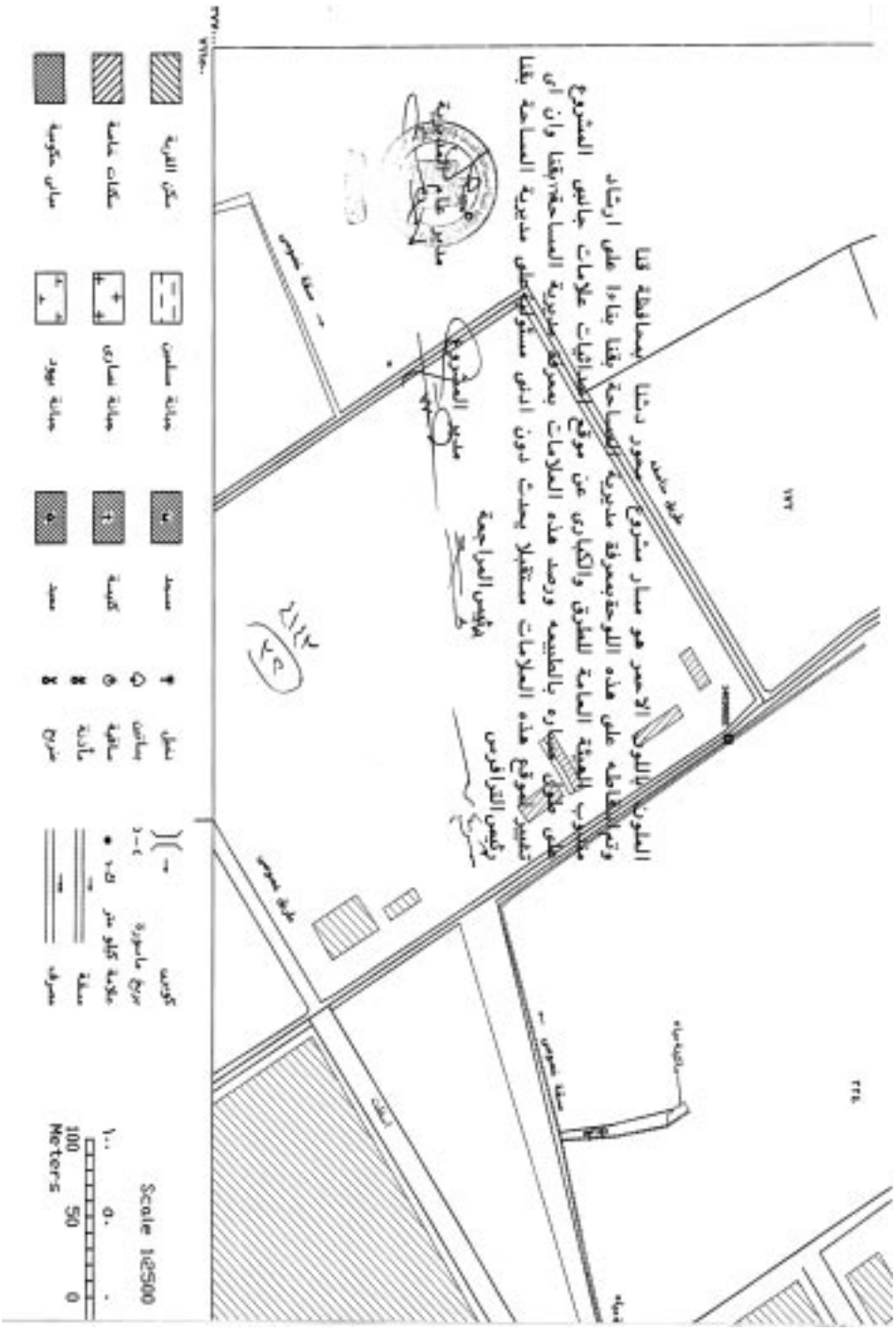
الخطوط باللون الاحمر هو مسار مشروع محور دشنا بمحافظة قنا
وتم إسقاطه على هذه اللوحة بمعرفة مديرية المساحة بقنا بناءا على ارشاد
مطلوب للهيئة العامة للطرق والكبارى عن موقع الفداءيات علامات جانبى المشروع
على طول مساره بالطبيعه ورصد هذه العلامات بمعرفة مديرية المساحة بقنا وان اى
تغيير لموقع هذه العلامات مستقبلا يحدث دون اذن مسبق من مديرية المساحة بقنا
رئيس التراقرس
رئيس المراجعة
مدير المشروع
مدير عام المساحة
طريق سوهاج
سكة حديد
سكن القرية
مبانى حكومية
مبانى سلمى
مبانى نصارى
مبانى يهود
مسجد
كنيسة
معبد
مدرج
نخل
بساتين
ساقية
مأذنة
كوبرى
مزرع ماسورة
علامة كيلو متر
سكة
مصرف
Scale 1:500
Meters

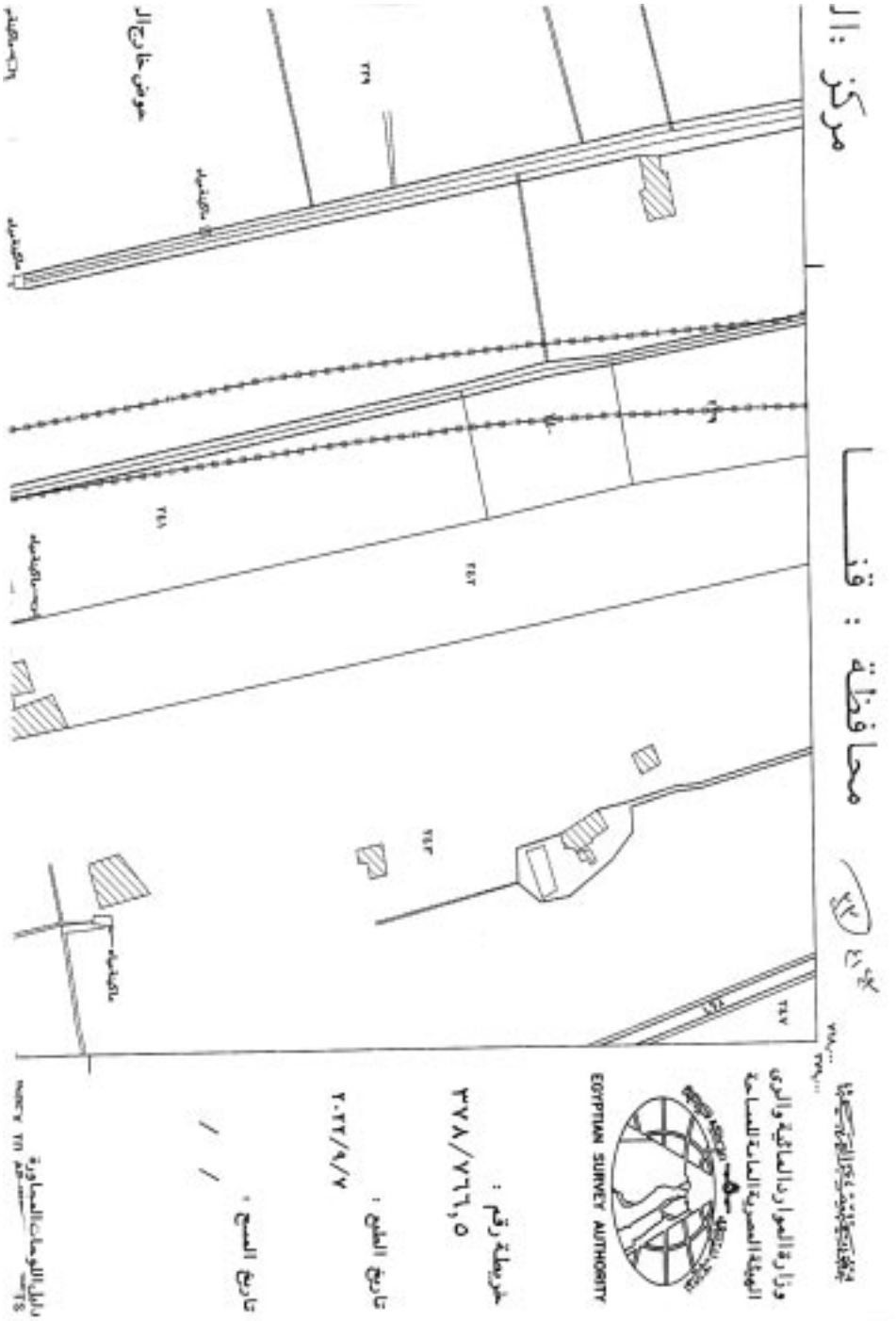
مركز : ال
محافظة : قنا
حوض خارج ال
وزارة الموارد المائية والرى
الهيئة المصرية العامة للمساحة
EGYPTIAN SURVEY AUTHORITY
خريطة رقم :
٣٧٨/٧٦٦,٥
تاريخ الطبع :
٢٠٢٢/٩/٧
تاريخ المسح :
/ /
دليل اللوحات المجاورة

سنة سوهاج
الطول باللون الاحمر هو مسار مشروع محور لبنا
وتم اسقاطه على هذه اللوحة بمعرفة مديرية المساح
مندوب الهيئة العامة للطرق والكبارى عن موقع ا
على طول مساره بالطبيعه ورصد هذه العلامات ب
تغيير لموقع هذه العلامات مستقبلا يحدث دون اد
رئيس المراجعة
رئيس الترافرس
مدير ال
مقياس رسم ١ : ٢٥٠٠
١٠٠
٢٠٠
100
200
متر
حدود حواكير الأهالى
حدود المدن
حد ملكية محور بناء
محور بناء
حدود القرى
حدود المراكز
حدود المحافظات
دليل حدود المناطق والزمامات
INDEX TO BELONGINGS
هذه الخريطة لايجوز عارضها أو نسخها
أو إضافات أو تعديلات عليها إلا بموجب
تصريح من الهيئة المصرية العامة للمساحة
(جميع الحقوق محفوظة
للهيئة المصرية العامة للمساحة)

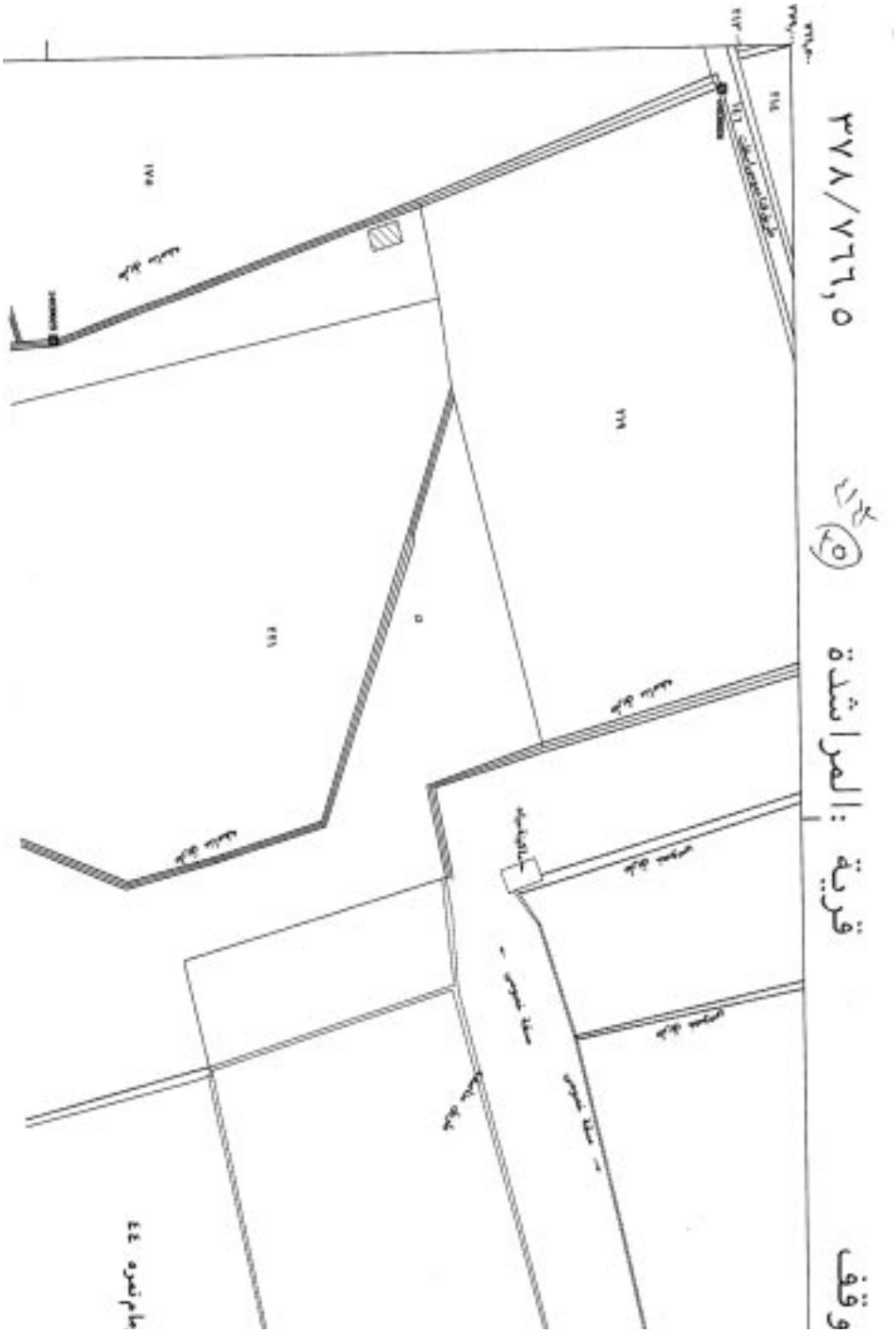
وقف
قرية : المراشدة
٣٧٨/٧٦٦,٥

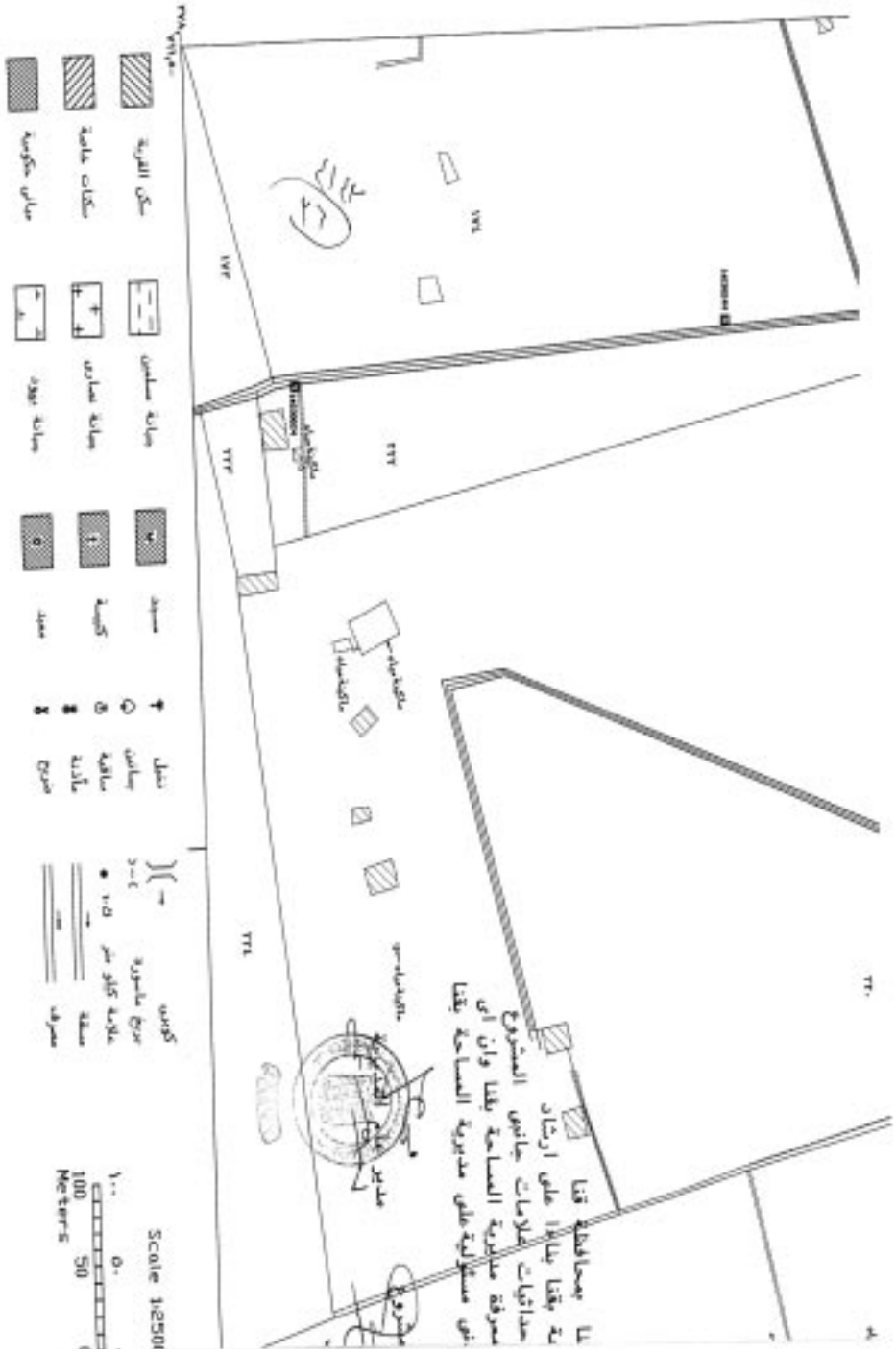
Scale 1:250
100
50
Meters
سكن القرية
مبانى حكومية
مسجد
كنيسة
معبد
مدرسة
مستشفى
مبانى
ساقية
مأذنة
صرح
كوبرى
برج مشورة
علامة كيلو متر
منطقة
معرف

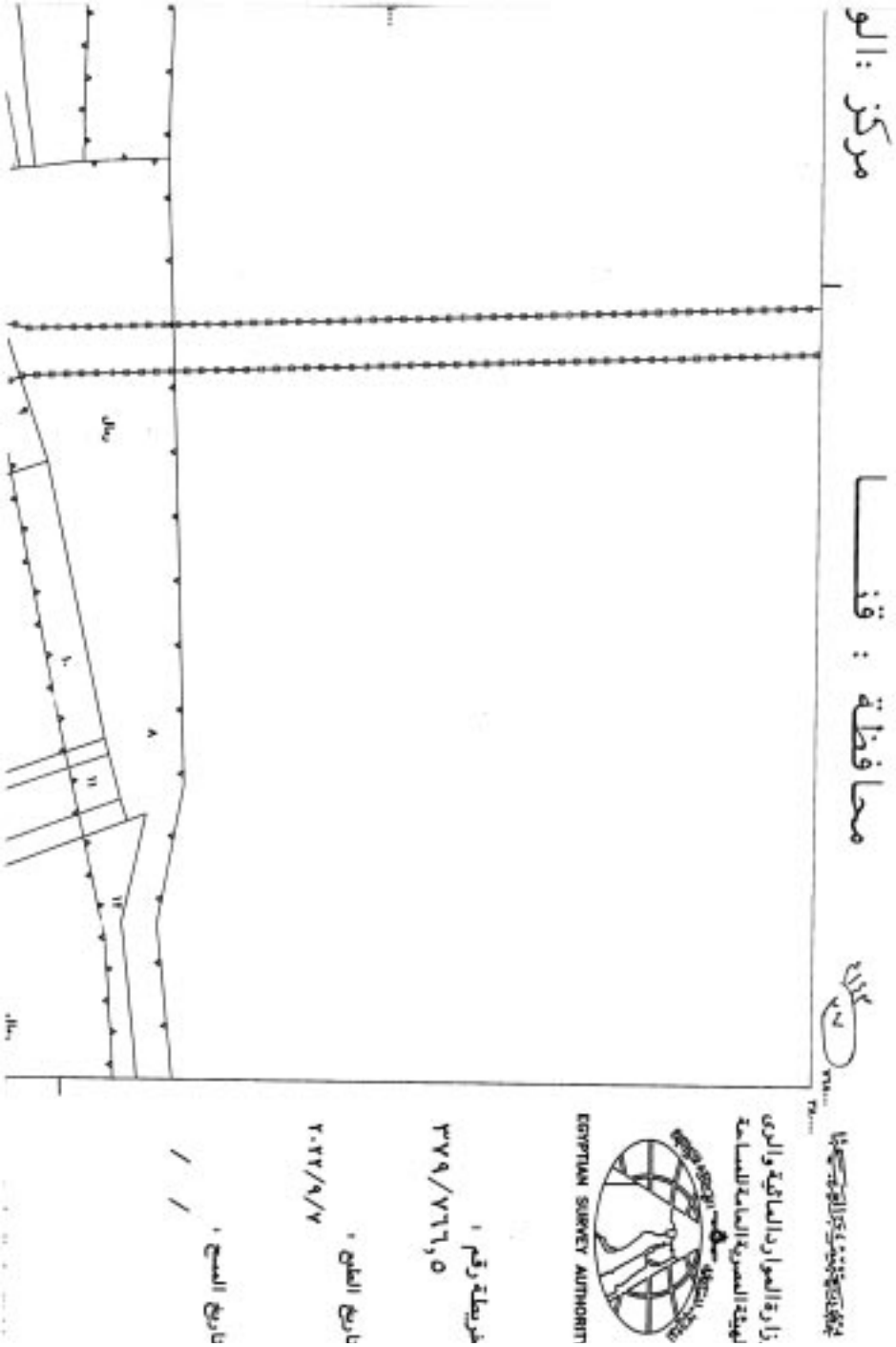
مركز : الو
محافظة : قنا
وزارة الموارد المائية والرى
الهيئة المصرية العامة للمساحة
EGYPTIAN SURVEY AUTHORITY
خريطة رقم :
٣٧٩/٧٦٦,٥
تاريخ الطبع :
٢٠٢٢/٩/٧
تاريخ المسح :
/ /

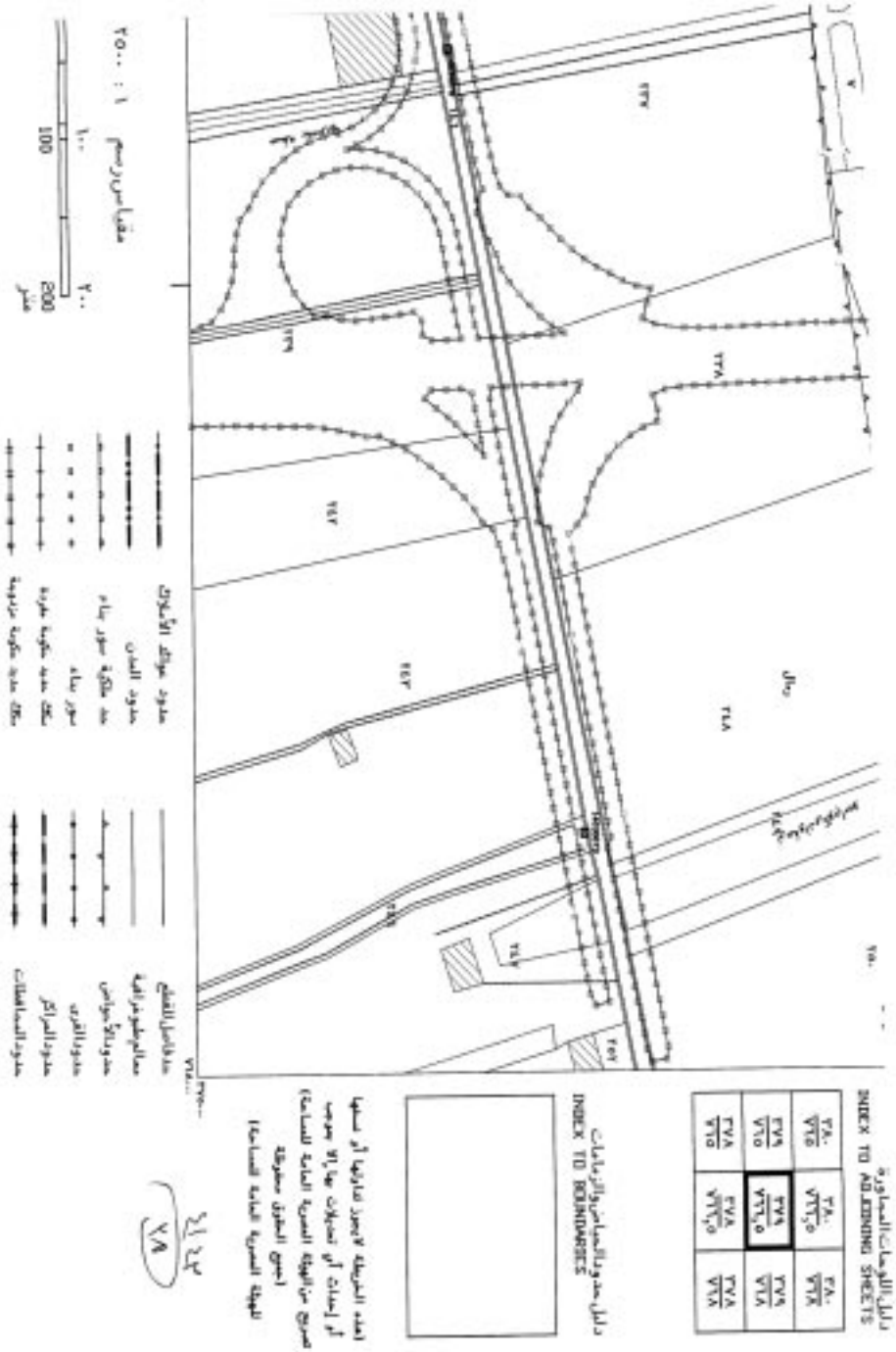
دليل اللوحات المجاورة
INDEX TO ADJOINING SHEETS
دليل حدود المحافظات والزمامات
INDEX TO BOUNDARIES
مقياس الرسم ١ : ٢٥٠٠
مقياس الرسم
حدود عواكف الأشجار
حدود المدن
حد ملكية سور بناء
سور بناء
حدود القرى
حدود المراكز
حدود المحافظات
مدافن القطع
معالم طوبوغرافية
حدود الأحواض
مخلف مدد مكونة مزدوجة
لوحة رقم
٧٨
أعدت الخريطة لايجاد تداولها أو نسخها أو إحداث أي تعديلات عليها إلا بموجب تصريح من الهيئة المصرية العامة للمساحة
الحقوق محفوظة
للهيئة المصرية العامة للمساحة

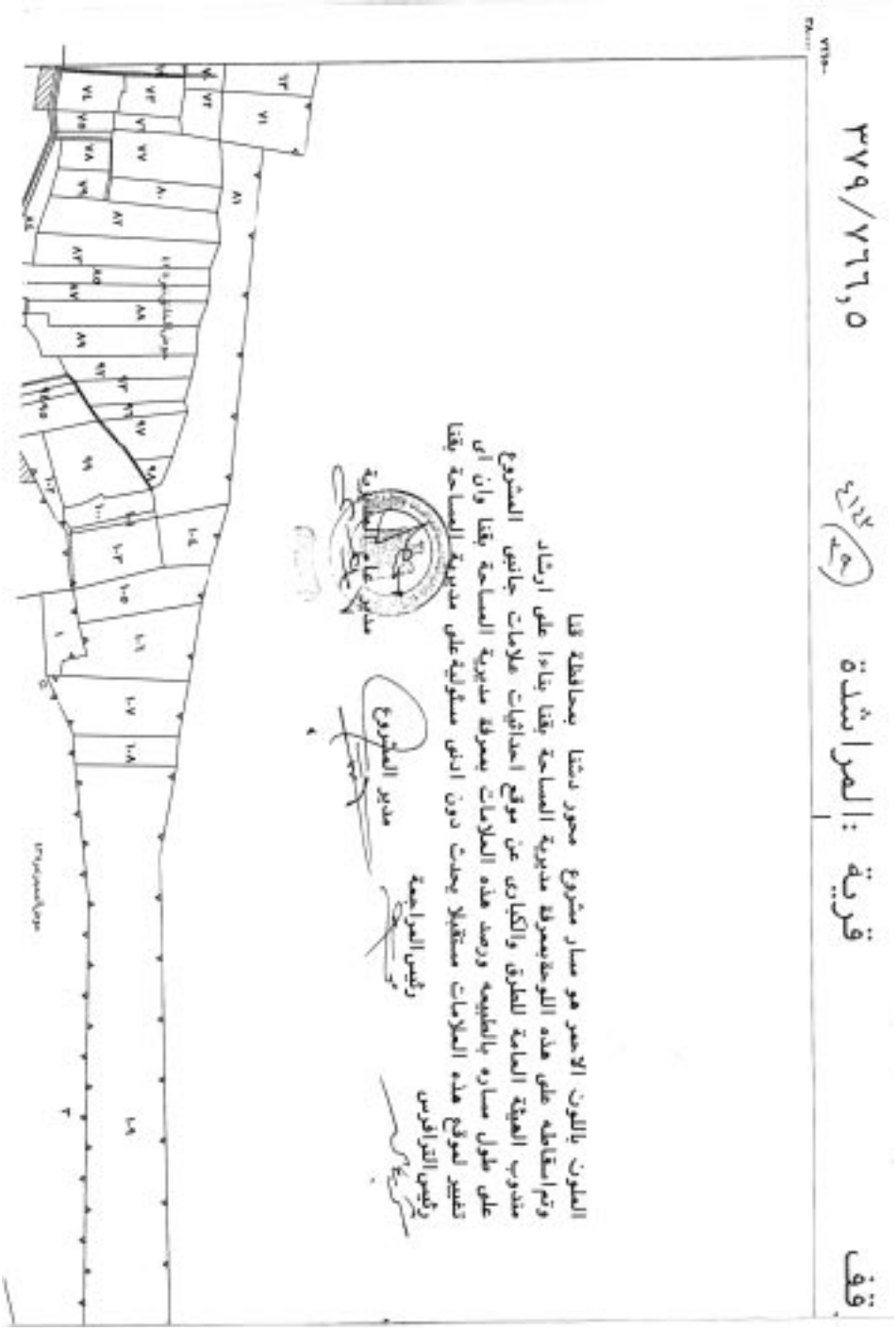
٣٧٩/٧٦٦,٥
قرية : المراشدة
قفا
اللون بالون الاحمر هو مسار مشروع محور دشنا بمحافظة قنا
وتم استقاطه على هذه اللوحة بمعرفة مديرية المساحة بقنا بناءا على ارشاد
مندوب الهيئة العامة للطرق والكبارى عن موقع احداثيات علامات جانبى المشروع
على طول مساره بالطبيعه ورصد هذه العلامات بمعرفة مديرية المساحة بقنا وان أى
تغيير لموقع هذه العلامات مستقبلا يحدث دون ادنى مسئولية على مديرية المساحة بقنا
رئيس المراجعة
مدير المشروع
رئيس الترافرس
مدير عام المساحة

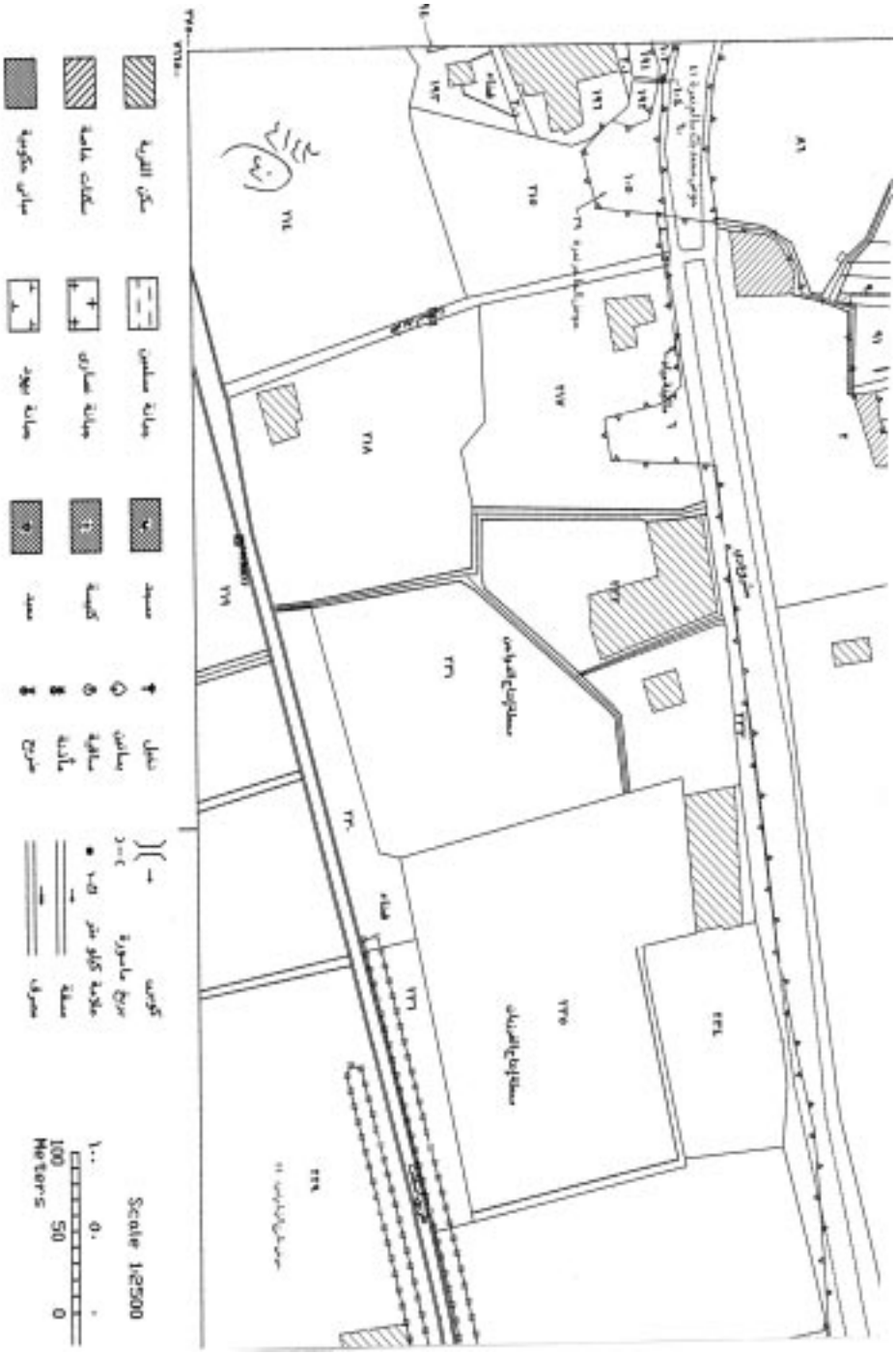
Scale 1:2500
0 50 100
Meters

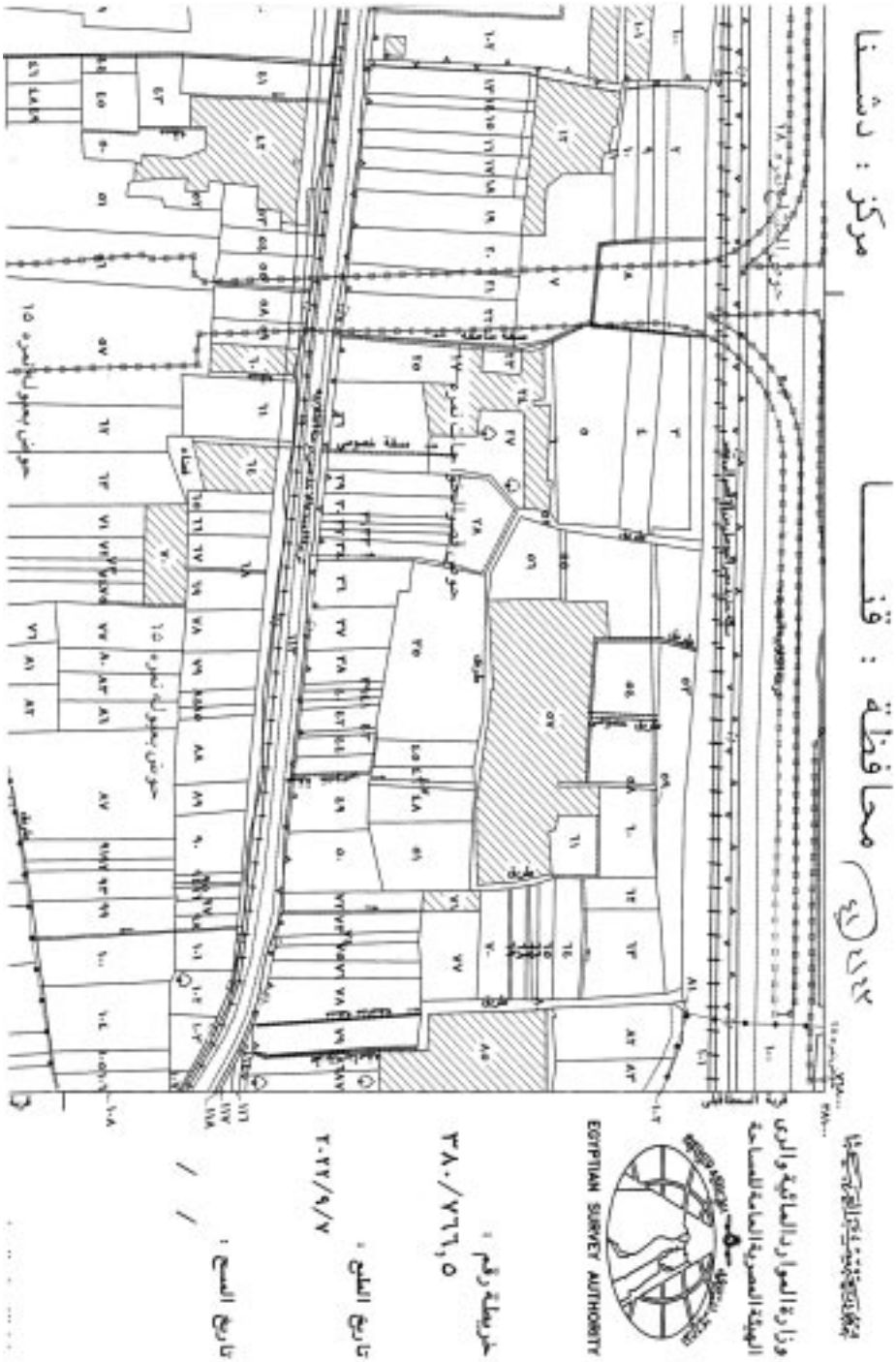
محافظة : قنا
مركز : دشنا
وزارة الموارد المائية والرى
الهيئة المصرية العامة للمساحة
EGYPTIAN SURVEY AUTHORITY
خريطة رقم :
٣٨٠/٧٦٦,٥
تاريخ الطبع :
٢٠٢٢/٩/٧
تاريخ المسح :
/ /


دليل اللوحات المجاورة
INDEX TO ADJOINING SHEETS
دليل حدود والمحافظات والزمامات
INDEX TO BOUNDARIES
مقياس الرسم ١ : ٢٥٠٠
100
200
متر
حدود حواكير الأملاك
حدود المدن
حد ملكية سور بناء
سور بناء
حدود القرى
حدود المراكز
حدود المحافظات
حدود القطع
معالم طوبوغرافية
حدود ملاك مواطن
حدود الزمامات
الطريق لا يجوز تداولها أو نسخها أو إحداث أي تعديلات بها إلا بموجب تصريح من الهيئة المصرية العامة للمساحة
(حق الطبع سطوح)
الهيئة المصرية العامة للمساحة

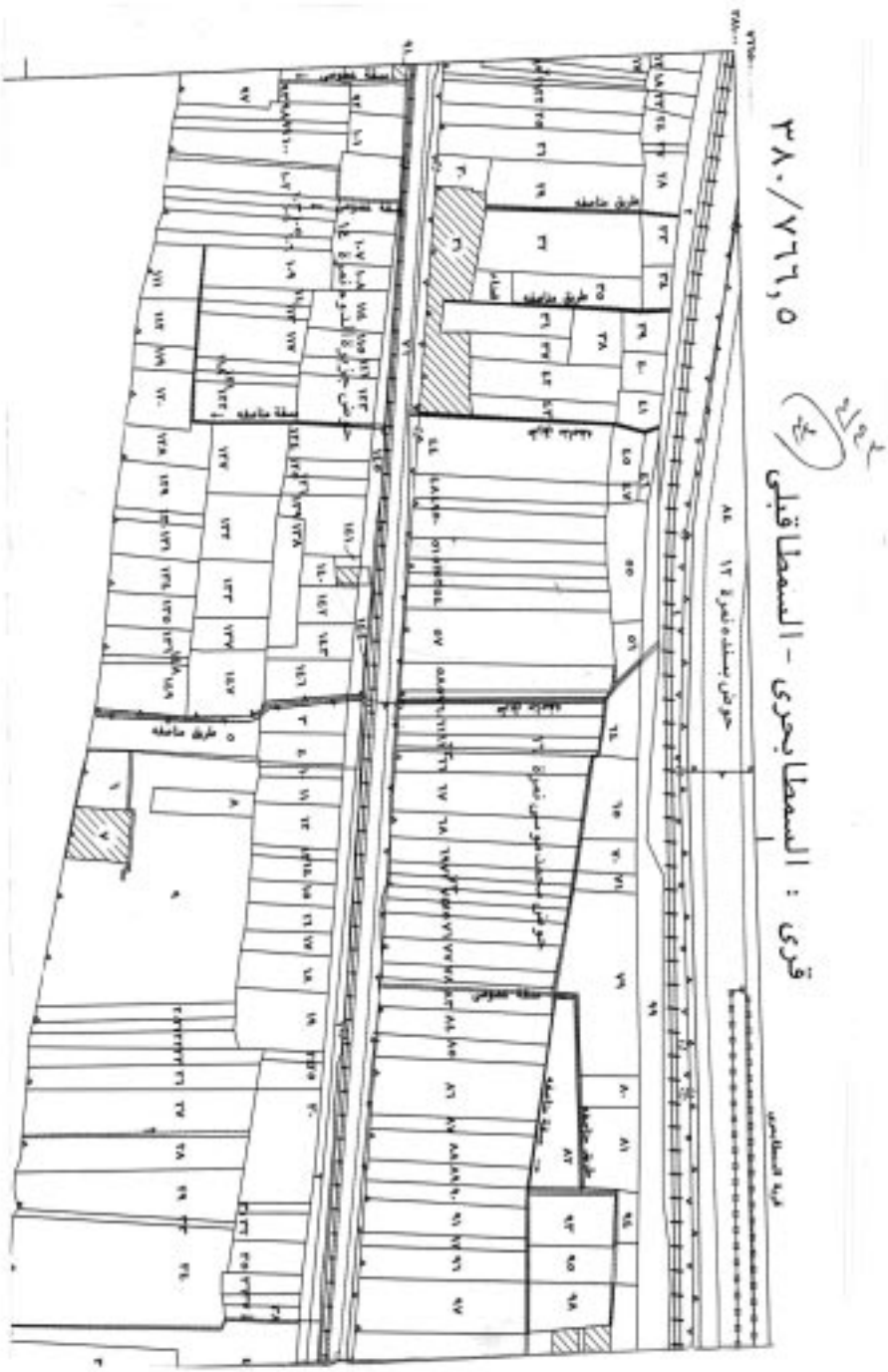
قرى : السمطا بحرى - السمطا قبلى
٣٨٠/٧٦٦,٥

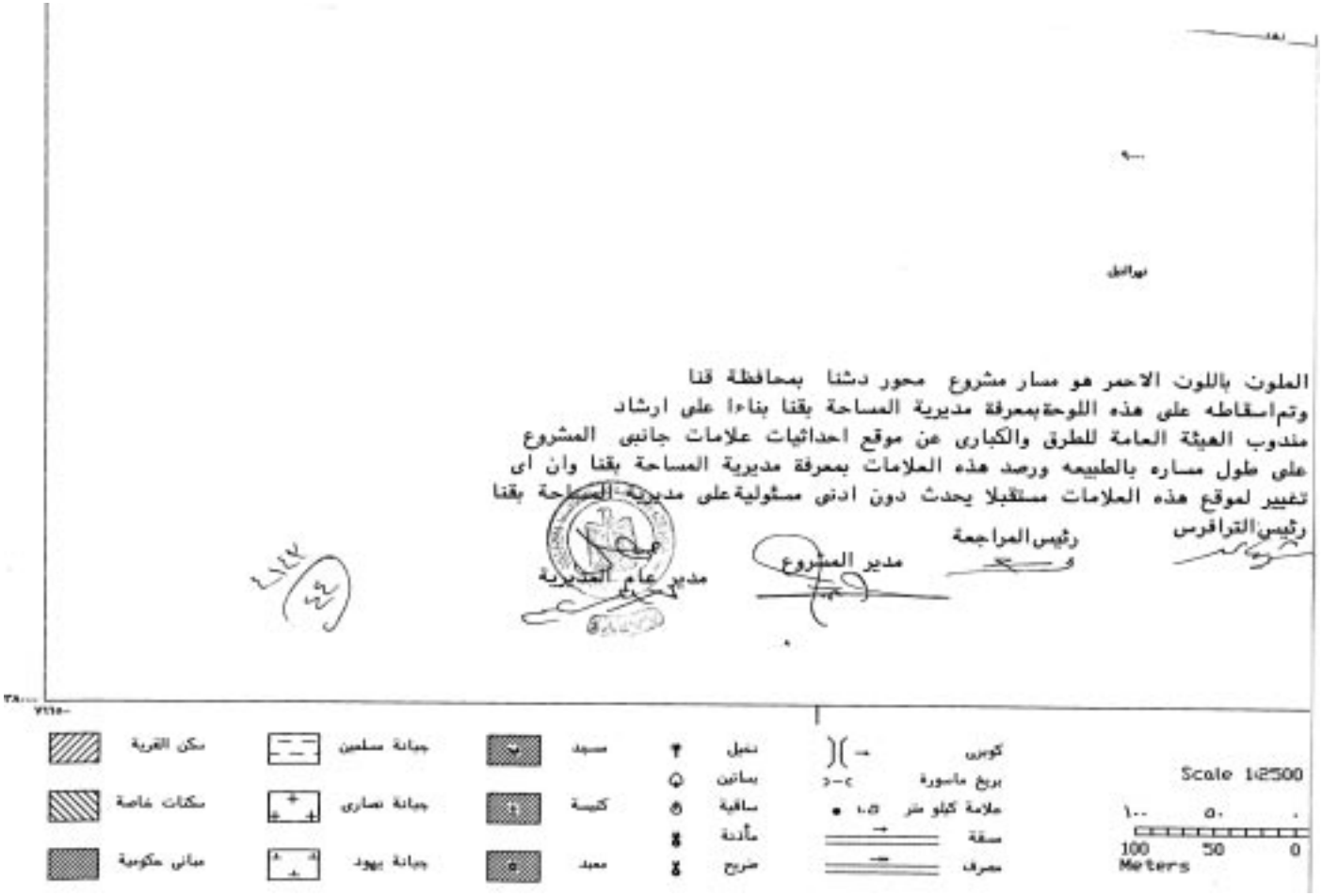
الملون باللون الاحمر هو مسار مشروع محور دشنا بمحافظة قنا
وتم اسقاطه على هذه اللوحة بمعرفة مديرية المساحة بقنا بناءا على ارشاد
مندوب الهيئة العامة للطرق والكبارى عن موقع احداثيات علامات جانبى المشروع
على طول مساره بالطبيعه ورصد هذه العلامات بمعرفة مديرية المساحة بقنا وان اى
تغيير لموقع هذه العلامات مستقبلا يحدث دون ادنى مسئولية على مديرية المساحة بقنا
رئيس التراقرس
رئيس المراجعة
مدير المشروع
مدير عام المديرية
Scale 1:2500
100 50 0
Meters
كوبرى
بريج ماسورة
علامة كيلو متر
سقة
مصرف
نخيل
بساتين
ساقية
مأذنة
ضريح
مسجد
كنيسة
معبد
جبانة مسلمين
جبانة نصارى
جبانة يهود
سكن القرية
سكنات خاصة
مبانى حكومية

محافظة : قنا
مركز : دشنا
وزارة الموارد المائية والرى
الهيئة المصرية العامة للمساحة
EGYPTIAN SURVEY AUTHORITY
خريطة رقم :
٣٨١/٧٦٦,٥
تاريخ الطبع :
٢٠٢٢/٩/٧
تاريخ المسح :
/ /
دليل اللوحات المجاورة

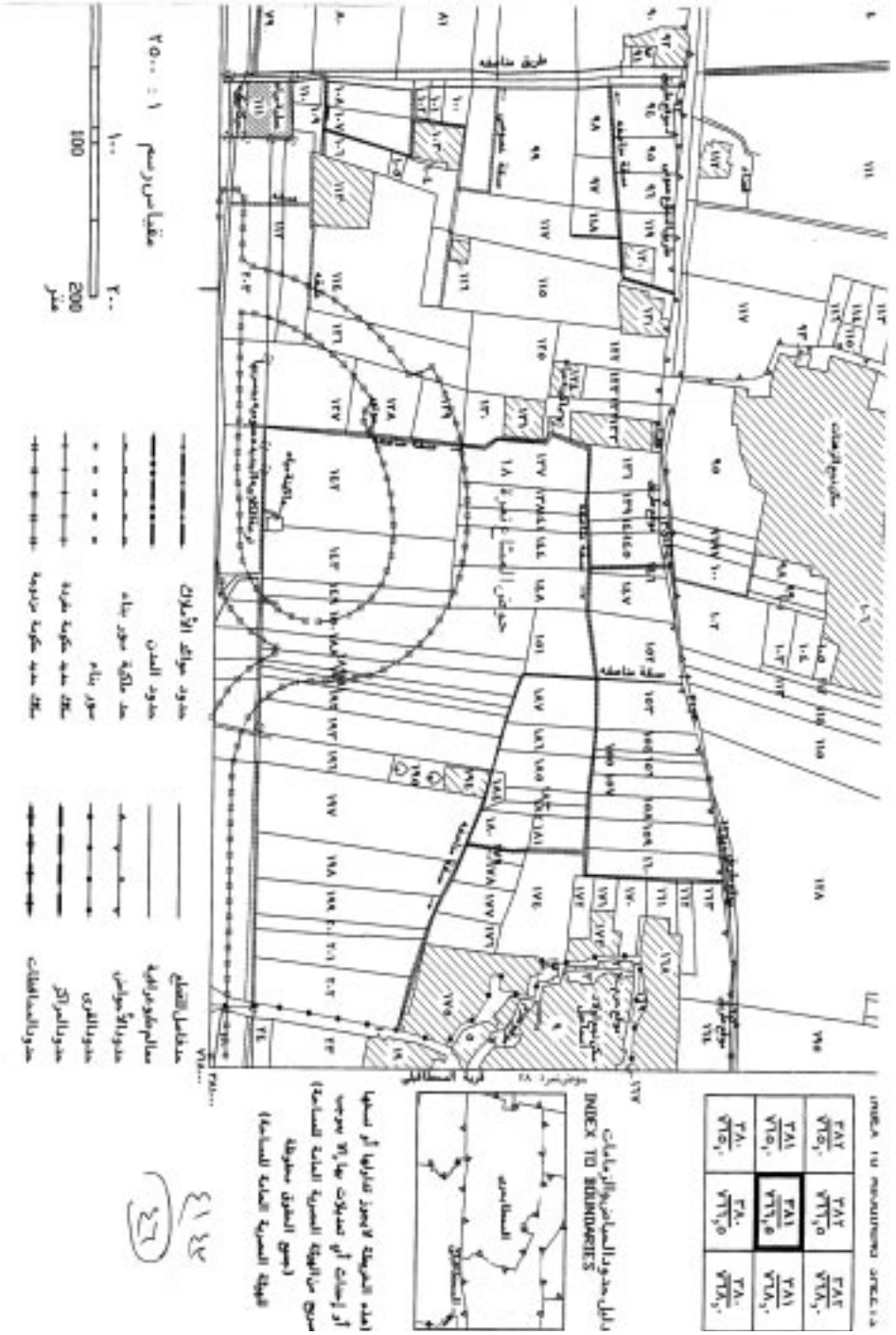
طريق شاصفه
قرية السلاملة
مقياس رسم ١ : ٢٥٠٠
INDEX TO BUILDINGS

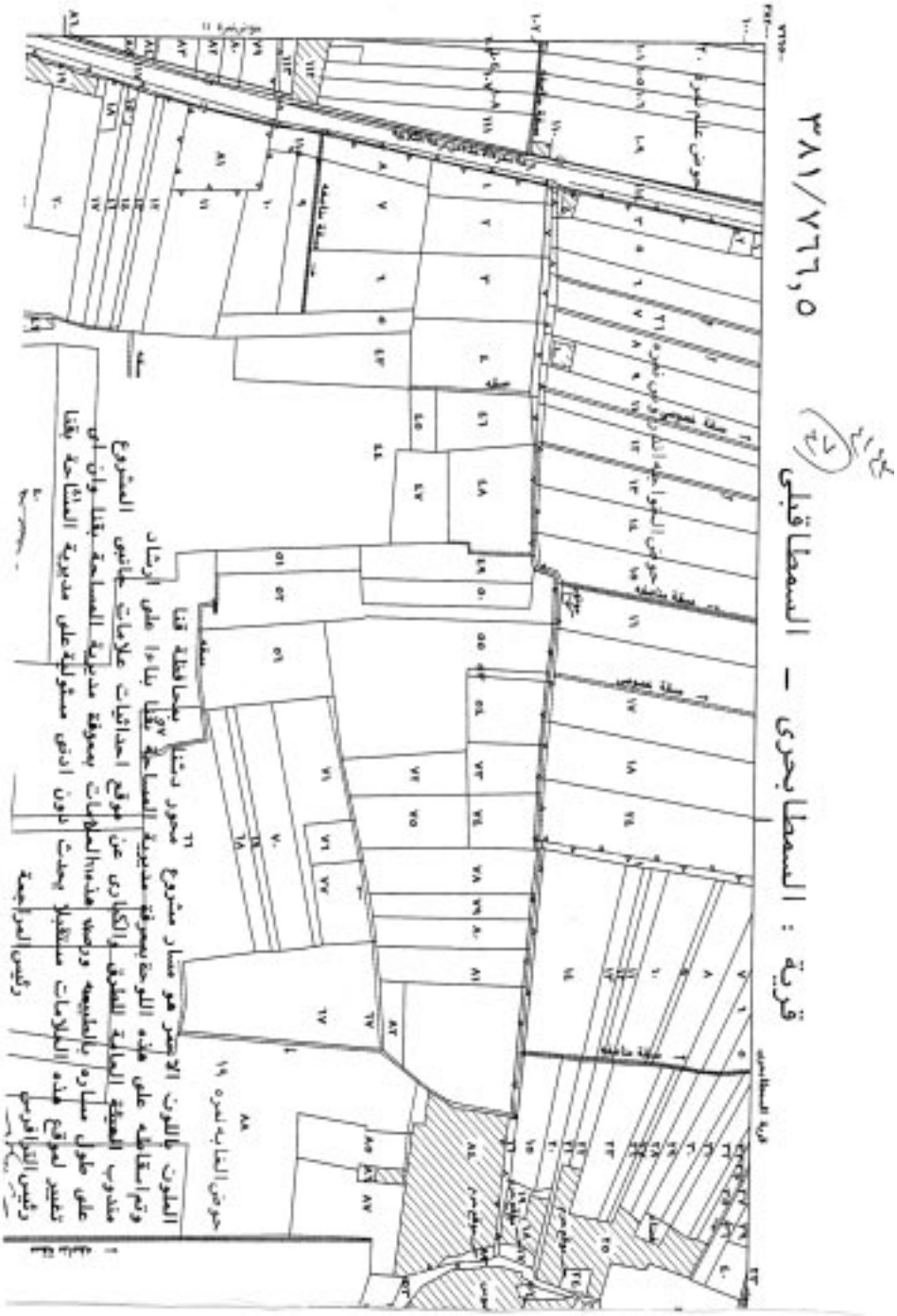
قرية : السمطا بحرى - السمطا قبلى
٣٨١/٧٦٦,٥

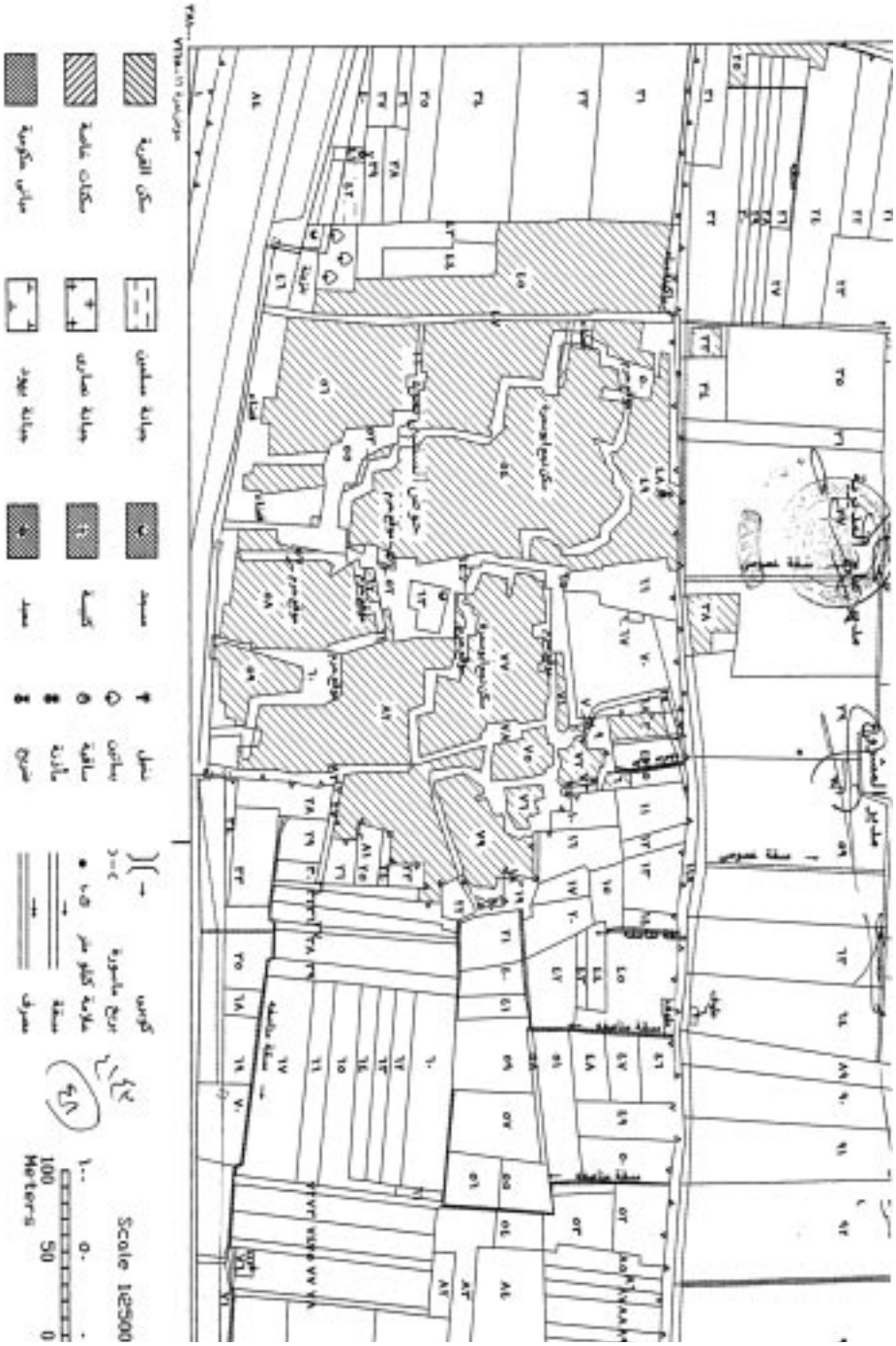
سكن القرية
جماعة مسلمين
مسجد
نخيل
كوبرى
سكنات خاصة
جماعة مصارى
كنيسة
بساتين
برج ملحوظة
مبانى حكومية
جماعة يهود
معبد
ساقية
علامة كيلو متر
مأذنة
سكة
مصرف
Scale 1:2500
0 50 100 Meters