قرار رئيس مجلس الوزراء

رقم ٣٨٧٧ لسنة ٢٠٢٢

رئيس مجلس الوزراء

بعد الاطلاع على الدستور ؛

وعلى قانون نظام الإدارة المحلية الصادر بالقانون رقم ٤٣ لسنة ١٩٧٩ ولائحته التنفيذية ؛

وعلى القانون رقم ١٠ لسنة ١٩٩٠ بشأن نزع ملكية العقارات للمنفعة العامة ولائحته التنفيذية ؛

وعلى قرار رئيس الجمهورية رقم ٢٧٩ لسنة ٢٠١٨ بالتفويض فى بعض الاختصاصات ؛

وبناءً على ما عرضه وزير النقل ؛

قـــرر :

(المادة الأولى)

يُعتبر من أعمال المنفعة العامة مشروع إنشاء عدد (٤) كبارى علوية "الروضة - دميرة - عمار - تقاطع جمصة"، وعدد (٢) بوابة للسيطرة الأمنية وتحصيل الرسوم "شرنقاش - زيان" ضمن مشروع تطوير طريق المنصورة - جمصة "رافد جمصة" فى نطاق محافظتى الدقهلية ودمياط .

(المادة الثانية)

يُستولى بطريق التنفيذ المباشر على الأراضى اللازمة لتنفيذ المشروع المشار إليه فى المادة السابقة ، والمبين موقعها ومساحتها وحدودها وأسماء ملاكها الظاهرين بالمذكرة الإيضاحية والخرائط المساحية والكشوف المرفقة .

(المـادة الثـالثة)

يُنشر هذا القرار فى الجريدة الرسمية .

صدر برئاسة مجلس الوزراء فى ٤ ربيع الآخر سنة ١٤٤٤ هـ

(الموافق ٢٩ أكتوبر سنة ٢٠٢٢ م) .

رئيس مجلس الوزراء

دكتور/ مصطفى كمال مدبولى

وزارة النقـــل

مذكرة إيضاحية

لقرار رئيس مجلس الوزراء

بشأن إضفاء صفة النفع العام على مشروع إنشاء عدد (٤) كبارى علوية وعدد (٢) بوابة للسيطرة الأمنية وتحصيل الرسوم ضمن مشروع تطوير طريق المنصورة - جمصة «رافد جمصة»

فى إطار خطة وزارة النقل ممثلة فى الهيئة العامة للطرق والكبارى لتطوير ورفع كفاءة شبكة الطرق الرئيسية على مستوى الجمهورية للحد من الحوادث والقضاء على التكدسات المرورية ومن ضمنها طريق المنصورة - جمصة (رافد جمصة) .

تبين أثناء تنفيذ إنشاء عدد (٤) كبارى علوية وعدد (٢) بوابة للسيطرة الأمنية وتحصيل الرسوم ضمن مشروع تطوير طريق المنصورة - جمصة "رافد جمصة" وجود بعض الأراضى المطلوب نزع ملكيتها لصالح تنفيذ هذه الأعمال .

ورد عدد (٢) تقرير استشارى الهيئة المصرية العامة للمساحة (مرفق رقم ١) بخصوص تقدير القيمة المبدئية لتعويضات نزع الملكية للأراضى المتداخلة مع مسار المشروع والتى بلغت إجمالى ٧٧,٧٣٠ مليون جنيه على النحو الآتى :

١- تعويضات (كوبرى الروضة - كوبرى دميرة - كوبرى عمار - كوبرى تقاطع جمصة بنطاق محافظة الدقهلية) بقيمة ٦٤,٦٢٠ مليون جنيه .

٢- تعويضات (بوابة السيطرة الأمنية وتحصيل الرسوم فى شرنقاش بمحافظة الدقهلية - كوبرى تقاطع جمصة "نطاق محافظة دمياط" - بوابة السيطرة الأمنية وتحصيل الرسوم فى زيان بمحافظة دمياط) بقيمة ١٣,١١٠ مليون جنيه .

مرفق طيه ما يلى :

عدد (٢٠) كشف معتمد من مديريتى المساحة بالدقهلية ودمياط وممهورين بخاتم شعار الجمهورية لأسماء الملاك الظاهرين للمساحات المطلوب نزع ملكيتها لصالح المشروع (مرفق رقم ٢) .

عدد (١٣) خريطة مساحية بالتخطيط الإجمالى للمشروع (مرفق رقم ٣) .

وفى ضوء ما تقدم ، نتشرف بأن نرفق طيه مشروع قرار رئيس مجلس الوزراء بشأن الموافقة على إضفاء صفة النفع العام والاستيلاء بطريق التنفيذ المباشر على الأراضى اللازمة لتنفيذ مشروع إنشاء عدد (٤) كبارى علوية وعدد (٢) بوابة للسيطرة الأمنية وتحصيل الرسوم ضمن مشروع تطوير طريق المنصورة - جمصة "رافد جمصة" وذلك على النحو الموضح بعاليه .

وتفضلوا بقبول فائق الاحترام

وزير النقل

فريق/ كامل عبد الهادى الوزير

٢٨٧٧/٢٠٢٢ ①

كشف حصر الاحواض والزمامات للمشروع

تطوير رافد المنصوره جمصه (مشروع ٣٣٣ طرق)

اسم القريه	اسم المركز	اسم الحوضورقمه	المسطح		
			س	ط	ف
مدينه طلخا	طلخا	حوض الفرماوي ٢	-----	١٥	--
اورمان طلخا	طلخا	حوض الفرماوي ٤ حوض البطاح ٣	-------- -	٣ ٧	٢ ١
ميت عنتر	طلخا	حوض شرابيل طلخا ١	--	٢٠	٣
شرنقاش (دار السلام)	طلخا	حوض الشياخه ١	١٢	٢	---
			١٢	٢٣	٧

رئيس المكتب

رئيس القسم

مدير عام المساحة بالدقهليه

٢٨٧٧ - ٢

٢

كشف حصر اسماء الملاك الظاهرين

للمشروع تطوير رافد المنصوره جمصه

اسم القريه/اورمان طلخا مركز طلخا الدقهليه

اسم الحوض ورقمه	رقم القعه رمزيه	اسم المالك	ملاحظات
حوض الفرماوي ٤	١	ام السيدالسيدحسن	
	٢	عبد السلام ابراهيم ابراهيم	
	٣	+حلاوتهم احمد مصطفى	
	٤	السيد نوفل محمد	
	٥	رزق المتولي السيد	
	٦	سمير محمود ابراهيم	
	٧	ابراهيم فوده البدراوي	
	٨	ايمن الحسيني	
	٩	بدير السيد رمضان	
	١٠	مليكه حسانين عبد العزيز	
	١١	فاروق علي علي	
	١٢	سامح ابو السعودعوض	
		توكل احمد العلامي ام هاشم نور اسماعيل فوزي احمد حجاب	معلف بالطوب الاحمر ٤٥م- حجره بالطوب الحمر ١٢م حجره بالطوب البلوك ١٦م سور بالطوب البلوك

رئيس المكتب

مدير عام المساحة بالدقهلية

رئيس القسم

٢٨٧٧

١٢

كشف حصر اسماء الملاك الظاهرين

للمشروع تطوير رافد المنصوره جمصه

اسم القريه / مدينه طلخا مركز طلخا الدقهليه

اسم الحوض ورقمه	رقم القعه رمزيه	اسم المالك	ملاحظات
حوض الفرماوي ٢	١	رجب عبدالله محمد	
	٢	صبري عبد القادر شرف	
	٣	احمد يوسف محمد	
	٤	فتحي المتولي حلومه	
	٥	شهده عبد القادر سنه	
	٦	عبد المعطي زايد	
	٧	محمود عبد الجليل الطايش	
	٨	حسن محمد زرزوره	
	٩	حسن محمد امبابي	

رئيس المكتب

رئيس القسم

مدير عام المساحات الدقهليه

رئيس الإدارة الهندسية

ملوك [redacted] جالع

٢٨٧٧

(٤)

كشف حصر اسماء الملاك الظاهرين

للمشروع تطوير رافد المنصوره جمصه

اسم القريه/اورمان طلخا مركز طلخا الدقهليه

اسم الحوض ورقمه	رقم القعه رمزيه	اسم المالك	ملاحظات
حوض البطاح ٣	١	عبد الرحمن عبد السلام السيد	ميزان بسكول
	٢	عرفات عطيه عرفات	
	٣	علي عبد العزيز علي	
	٤	مرزوق محمد ابو المعاطي	
	٥	اسماعيل عبد السلام اسماعيل	
	٦	الشحات عبد الباقي علي	
	٧		
	٨		

رئيس المكتب

رئيس القسم

مدير عام المساحة بالدقهليه

٢٨٧٧

(٥)

كشف حصر اسماء الملاك الظاهرين

للمشروع تطوير رافد المنصوره جمصه

اسم القريه/ميت عنتر مركز طلخا الدقهليه

اسم الحوض ورقمه	رقم القعه رمزيه	اسم المالك	ملاحظات
حوض شرابيل طلخا١	١	محمود برهام عبد السميع	
	٢	محمود عبد الحميد محمود	
	٣	السيد محمد عبدالله	
	٤	رجب عبد الواحد اسماعيل	
	٥	+عبد المقصود حسن ابراهيم	
	٦	علي مختار علي	
	٧	عوض ابراهيم العسوي	
	٨	محمد احمد ندا	
	٩	رمضان احمد محمد	
	١٠	الرفاعي مجاهد برهام	
	١١	ورثه/ السيد صلاح علي	

رئيس المكتب

رئيس القسم

مدير عام المساحه/ الدقهليه

٢٨٧٧

(٦)

كشف حصر اسماء الملاك الظاهرين

للمشروع تطوير رافد المنصوره جمصه

اسم القريه/شرنقاش(دار السلام) مركز طلخا الدقهليه

اسم الحوض ورقمه	رقم القعه رمزيه	اسم المالك	ملاحظات
حوض الشياخه ١	١	فاروق سعد ابراهيم	
	٢	فاروق سعد ابراهيم	
	٣	سعد عبد العزيز علي	

رئيس المكتب

رئيس القسم

مدير عام الكفاحه بالدقهليه

٢٨٧٧

(٧)

كشف حصر الاحواض والزمامات للمشروع

تطوير رافد المنصوره جمصه(مشروع ٣٣٣ طرق)

اسم القريه	اسم المركز	اسم الحوض	المسطح		
			من	ط	ف
قريه الروضه	طلخا	حوض الحوال نمره ٢	--	٢	٤
قريه ميت زنقر	طلخا	حوض الدوار نمره ٧	١٢	--	٢
----------		----------	١٢	٢	٦

رئيس المكتب

رئيس القسم

مدير عام المساحة

٢٠٢٢

رئيس

١٠

٢٨٧٧

(٨)

كشف حصر اسماء الملاك الظاهرين

تطوير رافد المنصوره جمصه (مشروع ٣٣٣ طرق)

اسم القريه/ الروضه مركز / طلخا الدقهليه

اسم الحوض ورقمه	رقم القطعه رمزيه	اسم المالك	ملاحظات
حوض الحوال نمره ٢	١	عبد الله زكريا محمد	
	٢	ناصر محمد عبد الحافظ	
	٣	احمد عبد العال	
	٤	السيد عز الدين محمد	
	٥	السيد العيسوي البشير	
	٦	احمدعلي مصطفي	
	٧	شوق حامد الحمادي	
	٨	محمد علي احمد	
	٩	فاروق محمد حسين	
	١٠	ادم حسن ادم	
	١١	امين عبد الفتاح مصطفي	
	١٢	امين عبد الرحمن الديسطي	

رئيس المكتب

رئيس القسم

مدير عام الشرطة بالدقهليه

رئيس مركز طلخا

مصطفى سالم

١١-
٢٨٧٧

(٩)

كشف حصر اسماء الملاك الظاهرين

تطوير رافد المنصوره جمصه (مشروع ٣٣٣ طرق)

اسم القريه/ الروضه مركز / طلخا الدقهليه

اسم الحوض ورقمه	رقم القطعه رمزيه	اسم المالك	ملاحظات
حوض الحوال نمره ٢	١٣	عبد الفتاح محمد عبد الفتاح	
	١٤	عبد المنعم عبد السلام عبد السلام	
	١٥	الديمسطي عبد السلام	
	١٦	محمد الامير السعيد الامير	
	١٧	علي ادم محمد حميد	
	١٨	ادم حسن ادم	
	١٩	امين عبد الفتاح مصطفي	
	٢٠	رفعت علي مصطفي	
	٢١	امين حجازي السعيد	
	٢٢	عبد المنعم عبد السلام	
	٢٣	محمد احمد عبد العال	
	٢٤	مها سعد عبد العال	
	٢٥	محمد السيد صالح	
	٢٦	محمد ابراهيم محمد	
	٢٧	احمد احمد عبد العال	
	٢٨	امين حجازي السعيد	

رئيس المكتب

رئيس القسم

مدير عام المساحة الجيوديسية

٢٨٧٧

(١٠)

كشف حصر اسماء الملاك الظاهرين

تطوير رافد المنصوره جمصه (مشروع ٣٣٣ طرق)

اسم القريه / ميت زنقر مركز / طلخا الدقهليه

اسم الحوض ورقمه	رقم القطعه رمزيه	اسم المالك	ملاحظات
حوض الدوار نمره ٧	١	حافظ وزير حافظ علي	
	٢	سامي محمود السيد	
	٣	حسن مصطفي فراج	
	٤	خضره علي ابراهيم	
	٥	مناقع اصلاح زراعي	
	٦	عبد الرحمن عبد الرحمن	
	٧	خليل	
	٨	سامح سعدالخضر	
	٩	عبد الغني محمد شاهين	
	١٠	محسن جلال رياض	
	١١	محمد حامد احمد	
	١٢	مناقع اصلاح زراعي	

رئيس المكتب

رئيس القسم

مدير عام المساحة بالدقهليه

٢٨٧٧

(١١)

كشف حصر الاحواض والزمامات للمشروع

تطوير رافد المنصوره جمصه ومدخل جمصه

اسم القريه	اسم المركز	اسم الحوض	المسطح		
			من	ط	ف
قريه كفر د ملاش	بلقاس	حوض الترزي نمره ٤	١٨	٣	١
		حوض العرضايه نمره ٥	٢٠	١٠	٣
		حوض الباشا نمره ٦	٨	٢٢	----
		----------	٢٢	١٢	٥

رئيس المكتب

رئيس القطاع

مدير عام المساحه والتقييم

رئيس الادارة المركزية

٤-١-٢

٢٨٧٧

(١٢٠)

كشف حصر اسماء الملاك الظاهرين

تطوير رافد المنصوره جمصه ومدخل جمصه

اسم القريه/كفر د ملاش مركز / بلقاس الدقهليه

اسم الحوض ورقمه	رقم القطعه رمزيه	اسم المالك	ملاحظات
حوض العرضايه نمره ٥	١ ٢ ٣ ٤ ٥ ٦ ٧ ٨	خيريه خيرت علي ابراهيم خيريه خيرت علي عبد الرمن عبد الحميد ناديه محمود داود نحيه احمد محمد ابراهيم محمد ابراهيم فؤاد عبد المنعم محمد	
حوض الترزي نمره ٤	١ ٢	حسين احمد ابراهيم هجرس مصرف + سكه حديد	
حوض الباشا نمره ٦	١	مصرف دملاش	

رئيس المكتب

رئيس القسم

مدير عام المساحة

٢٨٧٧

(١٣)

كشف حصر الاحواض والزمامات المتداخله بالمشروع
تطوير رافد المنصوره جمصه (مدخل مدينه جمصه)

اسم القريه	المركز	اسم الحوض ورقمه	المسطح		
			س	ط	ف
قريه ابو ماضي	بلقاس	حوض الرمال نمره ١ قسم ثالث فصل تاسع وعشرون (زبان)	٤	٢١	٦
قريه ابو ماضي	بلقاس	حوض الرمال نمره ١ قسم ثالث فصل ثامن وعشرون (جمصه)	٢٠	١٧	٢
			----	١٥	٩

رئيس المكتب

رئيس القسم

مهندس / [illegible]
مدير عام المساحة بالدقهليه

حورية طيف الأجهل

ملوك [illegible]

٢٨٧٧

(١٤)

كشف حصر اسماء الملاك الظاهرين للمشروع تطوير
رافد المنصوره جمصه (مدخل مدينه جمصه)

اسم القريه/ ابو ماضي مركز / بلقاس الدقهليه

اسم الحوض ورقمه	رقم القطعه رمزيه	اسم المالك	ملاحظات
حوض الرمال نمره ١	١	عاطف احمد السيد معوض	
قسم ثالث فصل تاسع	٢	سماحه محمد شرف	
وعشرون (زيان)	٣	سلامه السيدج سلامه	
	٤	ناجح المرسي عبد العزيز	
	٥	محمد عبد البر ابو زيد	
	٦	محمدعطيه غازي	
	٧	حامد شعبان غازي	
	٨	عبد الغني مختار غازي	
	٩	فريد مختار غازي	
	١٠	محمد مختار غازي	
	١١	علي مختار غازي	
	١٢	وجيه ابو شعيشع القصبي	
	١٣	رزق غازي ابو شعيشع	
	١٤	محمد المهدي ابراهيم	
	١٥	جمعيه الجهاد	
	١٦	محمد عبد الرؤف اسماعيل	بنزينه
	١٧	سادات شعبان غازي	
	١٨	محمد عبد الحليم عيسي	
	١٩	احمد ابو الخير عيسي	
	٢٠	سعد ابراهيم عيد الغلوز	

رئيس المكتب

رئيس القسم

مهندس

مدير عام المساحه بالدقهليه

شكوى [illegible] هالع

٢٨٧٧

(١٥)

كشف حصر اسماء الملاك الظاهرين للمشروع تطوير
راقد المنصوره جمصه (مدخل مدينه جمصه)

اسم القريه/ ابو ماضي مركز / بلقاس الدقهليه

اسم الحوض ورقمه	رقم القطعه رمزيه	اسم المالك	ملاحظات
حوض الرمال نمره ١	١	عبده جبر حسن	
قسم ثالث فصل تاسع	٢	محمد نبيل شلبي	
وعشرون (زيان)	٣	عفاف عبد الرحمن سعفان	
	٤	فارس الزناتي نصر	
	٥	مجدي محمد ابراهيم	
	٦	حلمي محمد ابراهيم	
	٧	فارس ماهر احمد مصطفي	
	٨	السيد مصطفي شحاته	
	٩	احمد عصمت عبد الظاهر	

رئيس المكتب

رئيس القسم

مدير عام المساحه بالدقهليه

١٨
٢٨٧٥

(١٦)

كشف حصر اسماء الملاك الظاهرين للمشروع تطوير
رافد المنصوره جمصه (مدخل مدينه جمصه)

القريه/ ابو ماضي مركز / بلقاس الدقهليه

م الحوض ورقمه	رقم القطعه رمزيه	اسم المالك	ملاحظات
وض الرمال نمره ١ م ثالث فصل ثامن عشرون	١	و/ شعبان مسلم واخرين	املاك دوله

س المكتب

رئيس القسم

مدير عام المساحه بالدقهليه

١٩
٢٨٧٧

١٧

كشف حصر اسماء املاك الظاهرين للمشروع تطوير
رافد المنصوره جمصه (مدخل مدينه جمصه)

ريه/ ابو ماضي مركز / بلقاس الدقهليه

لحوض ورقمه	رقم القطعه رمزيه	اسم المالك	ملاحظات
ن الرمال نمره ١	١	محمد الدسوقي عطيه	
ثالث فصل ثالث	٢	عفاف عبد الرحمن	
رون (جمصه)	٣	فارس الرفاعي نصر	
	٤	ناصر انور الصغير	
	٥	مجدي محمد ابراهيم	
	٦	حلمي محمد ابراهيم	
	٧	فارس احمد ماهر السيد	
	٨	مصطفي شحاته	
	٩	احمد عصمت عبد الظاهر	

المكتب

رئيس القسم

مهندس/
مدير عام المساحه بالدقهليه

حوزة حيث الأهل

رئيس

مهندس/

سلوى كامل صالح

٢٨٧٧

(١٨)

كشف حصر الاحواض والزمامات المتداخله

بمحطه تحصيل رسوم علي المشروع رافد المنصوره جمصه

اسم القريه/ المنيل مركز /طلخا الدقهليه

اسم الحوض ورقمه	اسم القريه	المركز	المسطح		
			س	ط	ف
حوض الشروه نمره ١٤	المنيل	طلخا	١٢	٦	١
حوض البرابيه نمره ١١	المنيل	طلخا	١٠	٤	
			٢٢	١٠	١

المشروعات

رئيس القسم

مدير عام الجباية بالدقهلية

مدير عام الجباية

٢٨٧٥

(١٩)

كشف حصر الزراعات واسماء الملاك الظاهرين
محطه تحصيل الرسوم رافد المنصوره جمصه

اسم القريه/ المنيل مركز / طلخا الدقهليه

اسم الحوض	رقم القطعه رمزيه	اسم المالك	ملاحظات
حوض الشروه نمره ١٤	١	محمد لطفي احمد	ورشه صيانه معدات مكونه من مبنين بمسطح ٥٠متر مربع (تقريبا)
	٢	عبد القادر السيد الاتربي	
	٣	صبري عزت حسن	
	٤	الشحات ابو زيد	
	٥	علي محمد احمد	
	٦	ماجد عبد العزيز ابراهيم	
	٧	حسن عبد البديع ابراهيم	
	٨	خالد عبد البديع ابراهيم	
	٩	حامد ابراهيم العدل	
	١٠	جمال حسن علي	
	١١	حلمي علي الباز	
	١٢	ايمن محمد السيد	
	١٣	ابراهيم محمد السيد	
	١٤	رضا يوسف عبد العزيز	
حوض البرابيه نمره ١١	١	سعيد فرحات عبد القادر	

المشروعات

رئيس القسم

مهندس

مدير عام المشاريع بالدقهليه

٢٢ - ٢
٢٨٧٧

مديرية المساحة بدمياط

مكتب المراجعة والمسائل

(٢٠)

كشف بأسماء الملاك الظاهرين المتداخلة أراضيهم بمشروع انشاء (محطة تحصيل رسوم) بطريق رافد- المنصورة

م	المركز	القرية	اسم الحوض ورقمه	رقم القطعة	إسم المالك الظاهر	وصف الممتلكات	ملاحظات
1	غرب البطيخ	الزلفية	الأغوار نمرة٢	ض ٩٤	عاطف أحمد السيد معوض	بطاطس +٥٠نخلة مثمرة	
2				ض ٩٤	حكومة	برسيم +٣نخلة مثمرة	
3				ض ٩٤	علي زين العابدين ابراهيم محمد حسن عبد المعطي	برسيم +١٠٠ نخلة مثمرة	
4				ض ٩٤	عاطف أحمد السيد معوض	برسيم +١٠٠ نخلة مثمرة	
5				ض ٩٣	علي المتولي المتولي سعيد	مزرعة أرز+١٥٠ نخلة مثمرة	
6				ض ٩٣	محمد حسن عبد المعطي+عبد الباقي حسن عبد المعطي	أرض زراعية غير مزروعة+٢٥ نخلة مثمرة	
7				ض ٩٣	محمد حسن عبد المعطي+عبد الباقي حسن عبد المعطي (حكومة)	أرض زراعية غير مزروعة+١٥ نخلة مثمرة	
8				ض ٩٣	أحمد عطية عبد المعطي+مصطفى عطية عبد المعطي (مناصفة)	أرض زراعية غير مزروعة+١٠٠ نخلة مثمرة	
9				ض ٩٣	مصطفى عطية عبد المعطي	أرض زراعية غير مزروعة+١٠٠ نخلة مثمرة	
10				ض ٩٣	ورثة زكريا حسن عبد المعطي	قرع عسلي+١٠٠ نخلة مثمرة	
11				ض ٩٣	ورثة حمودة حسن عبد المعطي	بطيخ+٥٠نخلة مثمرة	
12				ض ٩٣	حكومة(ملاك أميريا)	بنجر+٣٠نخلة مثمرة	

بمعرفتي

رئيس المراجعة

مشرف المراجعة

مهندس

مدير عام المساحة بدمياط

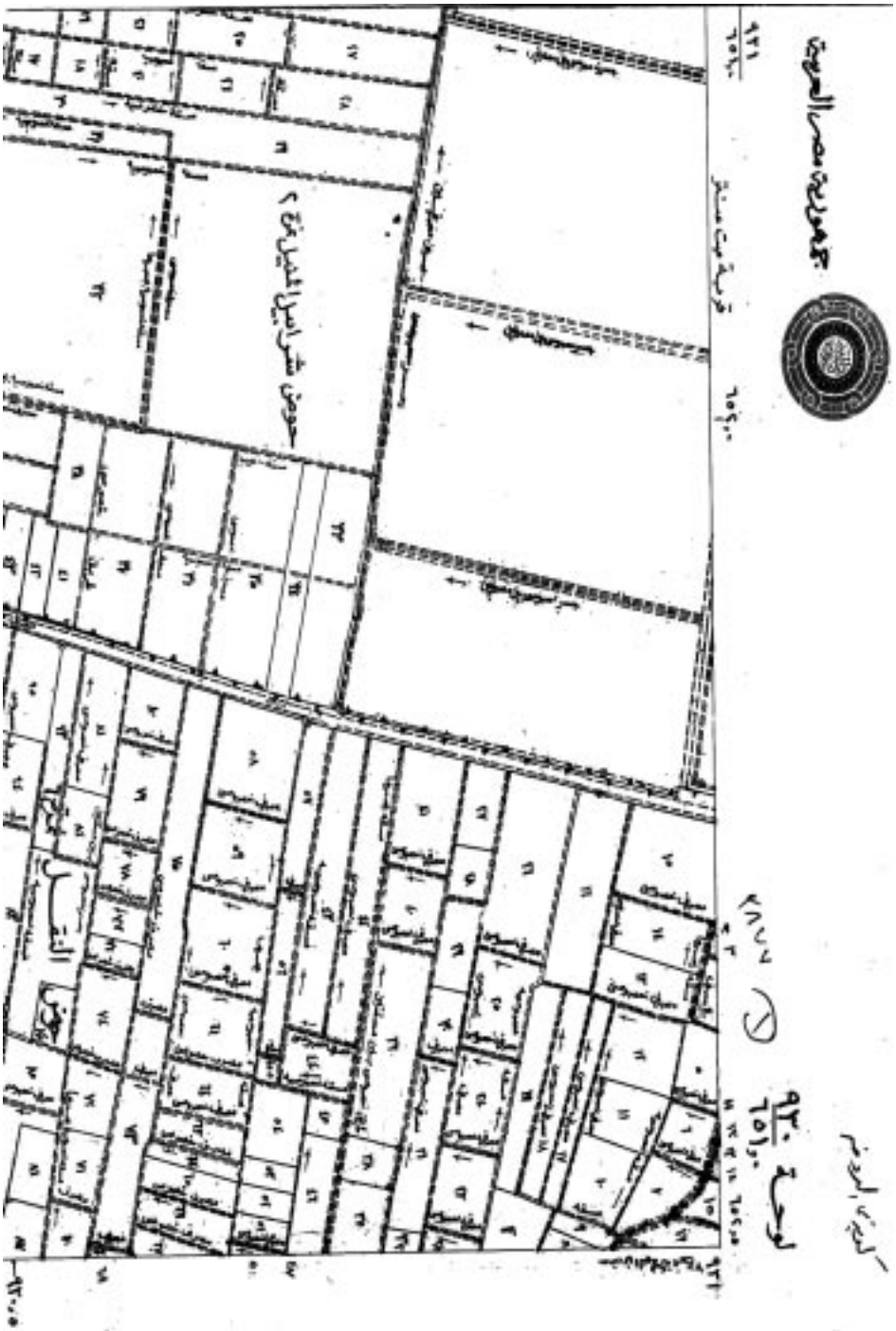
جمهورية مصر العربية
قرية بيت سنتر
حوض شرابيل الطيل رقم ٢
لوحة ٩٣٠/٦٥١٠٠

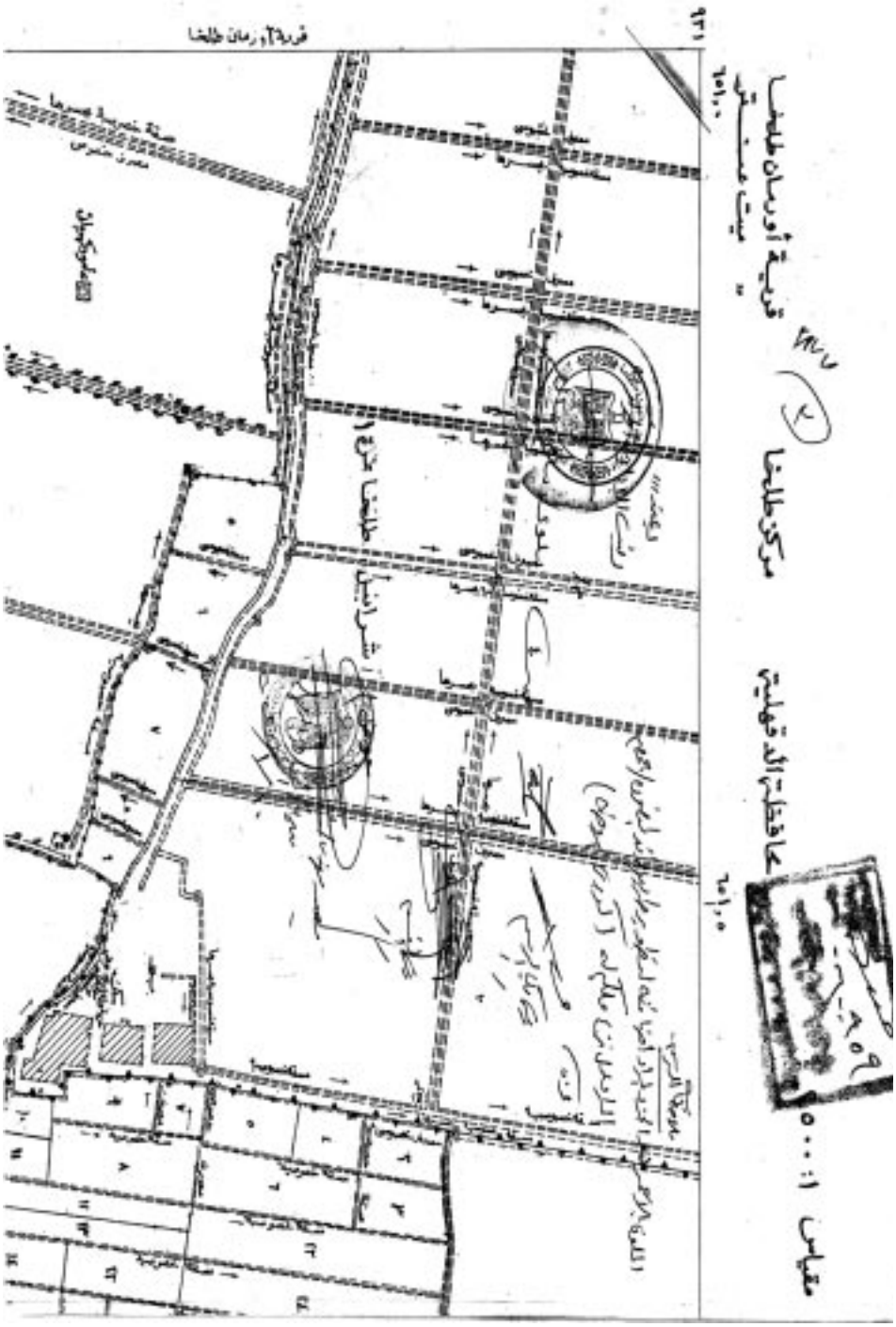
مقياس ١ : ٥٠٠٠
محافظة الدقهلية
مركز طلخا
قرية أوريان طلخا
بيت عيسى
٦٠١٠٠
٦٠١٠٠
٩٣١
قرية أوريان طلخا

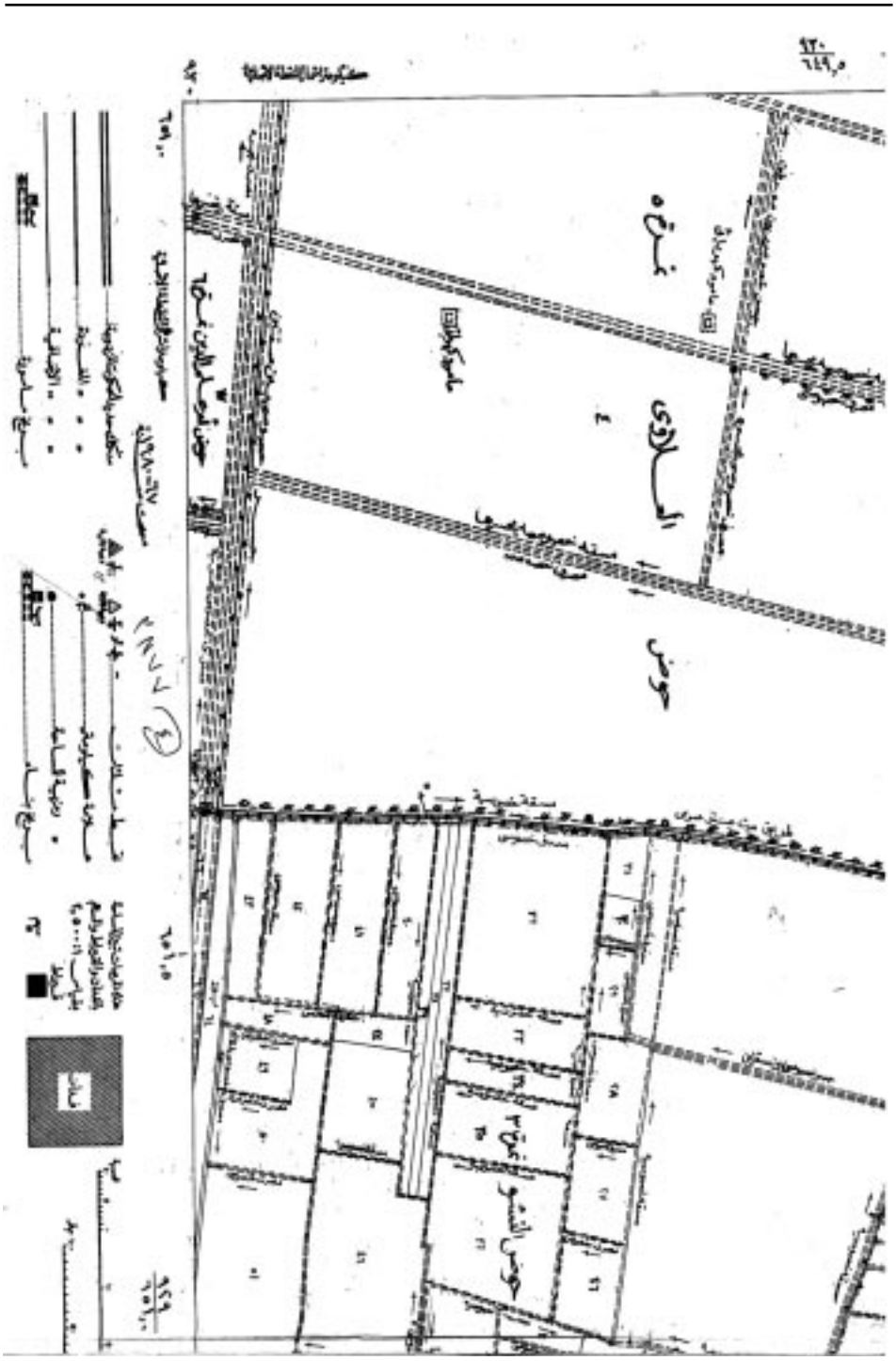

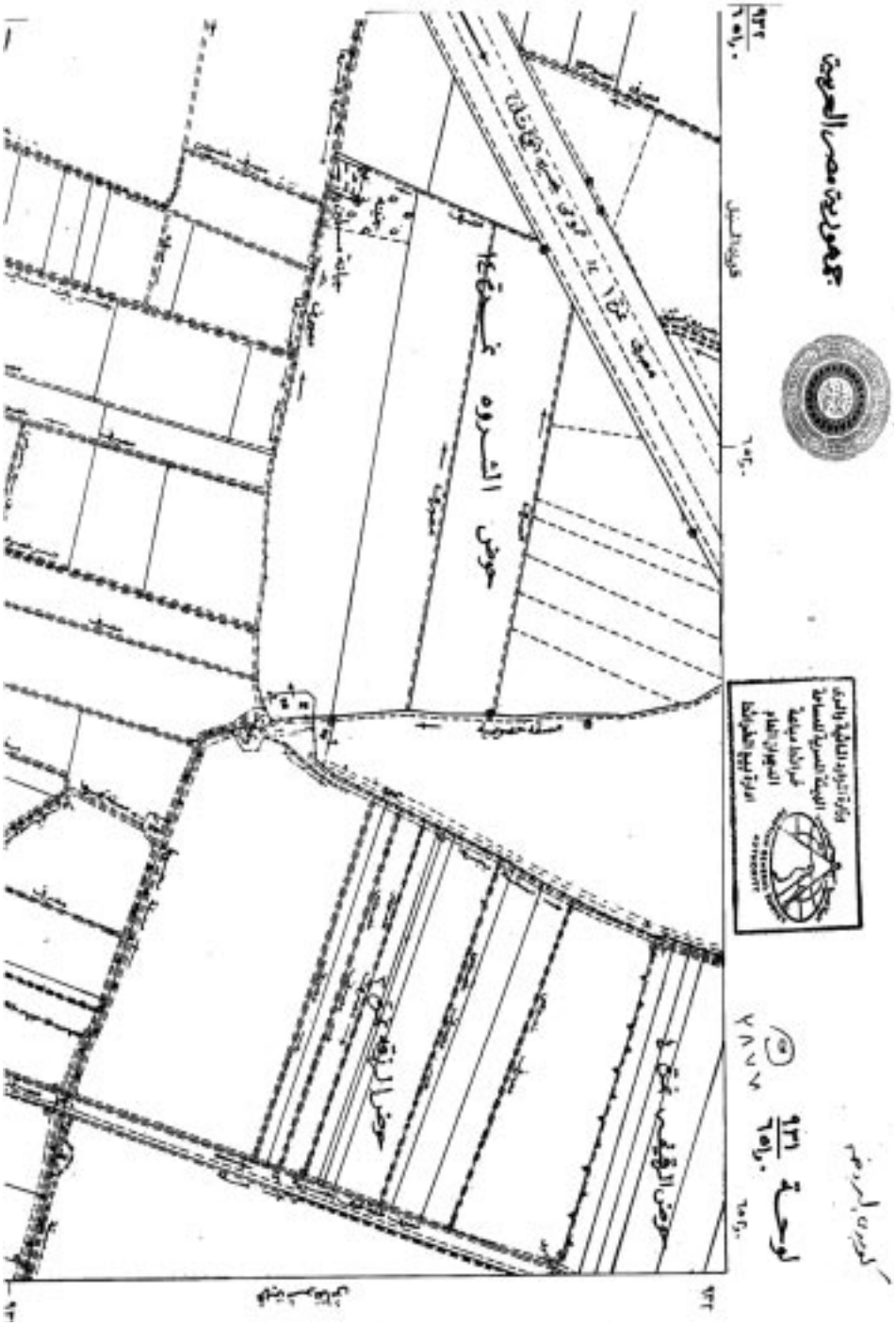
جمهورية مصر العربية
لوحة ٩٣١/٦٥١٠
حوض الشروه نمرة ٤
حوض الرقيب نمرة ٤

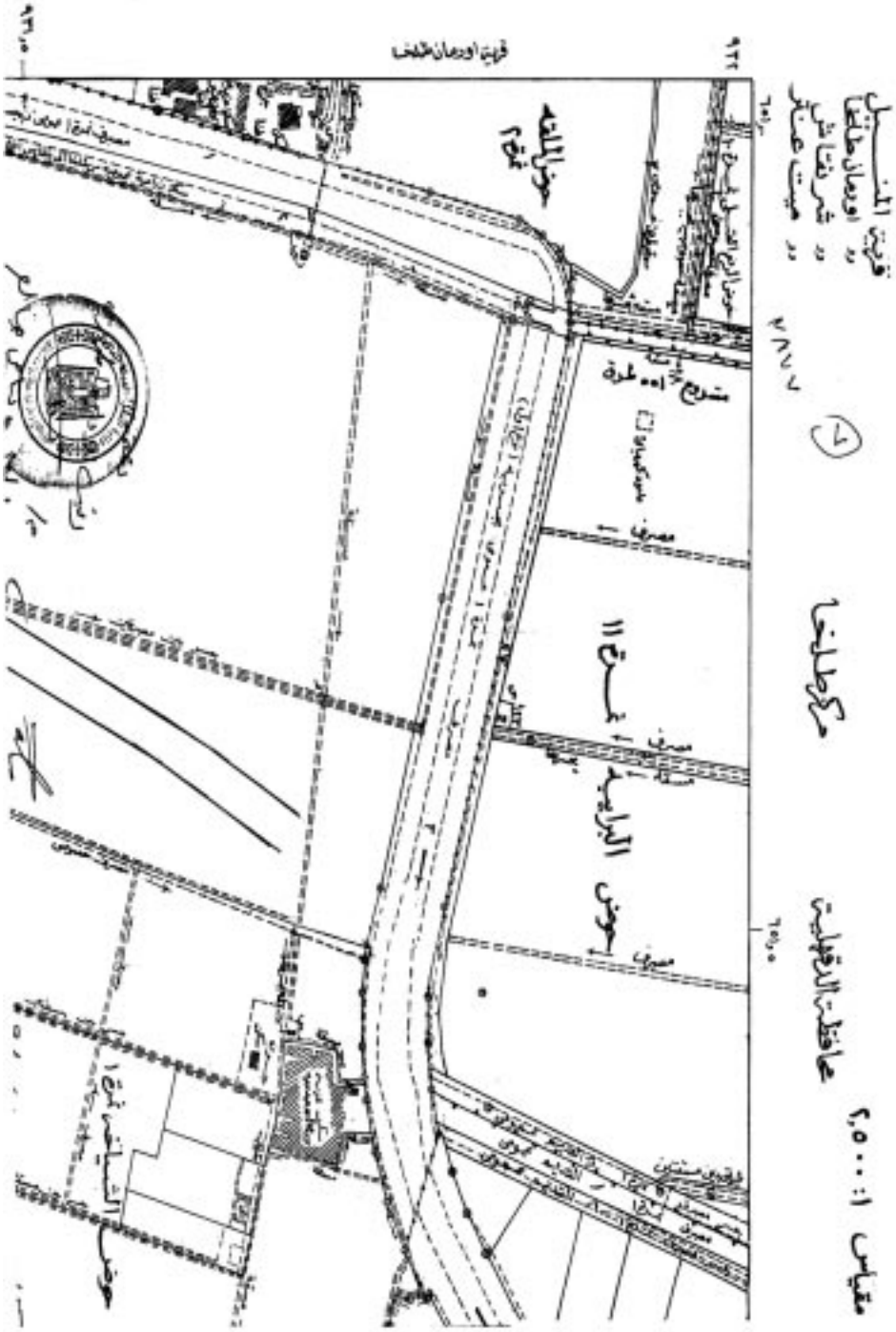
مقياس ١:٢,٥٠٠٠
محافظة الدقهلية
مركز طلخا
حوض البرابيه نمرة ١١
حوض الملغه نمرة ٢
قرية اورمان طلخا

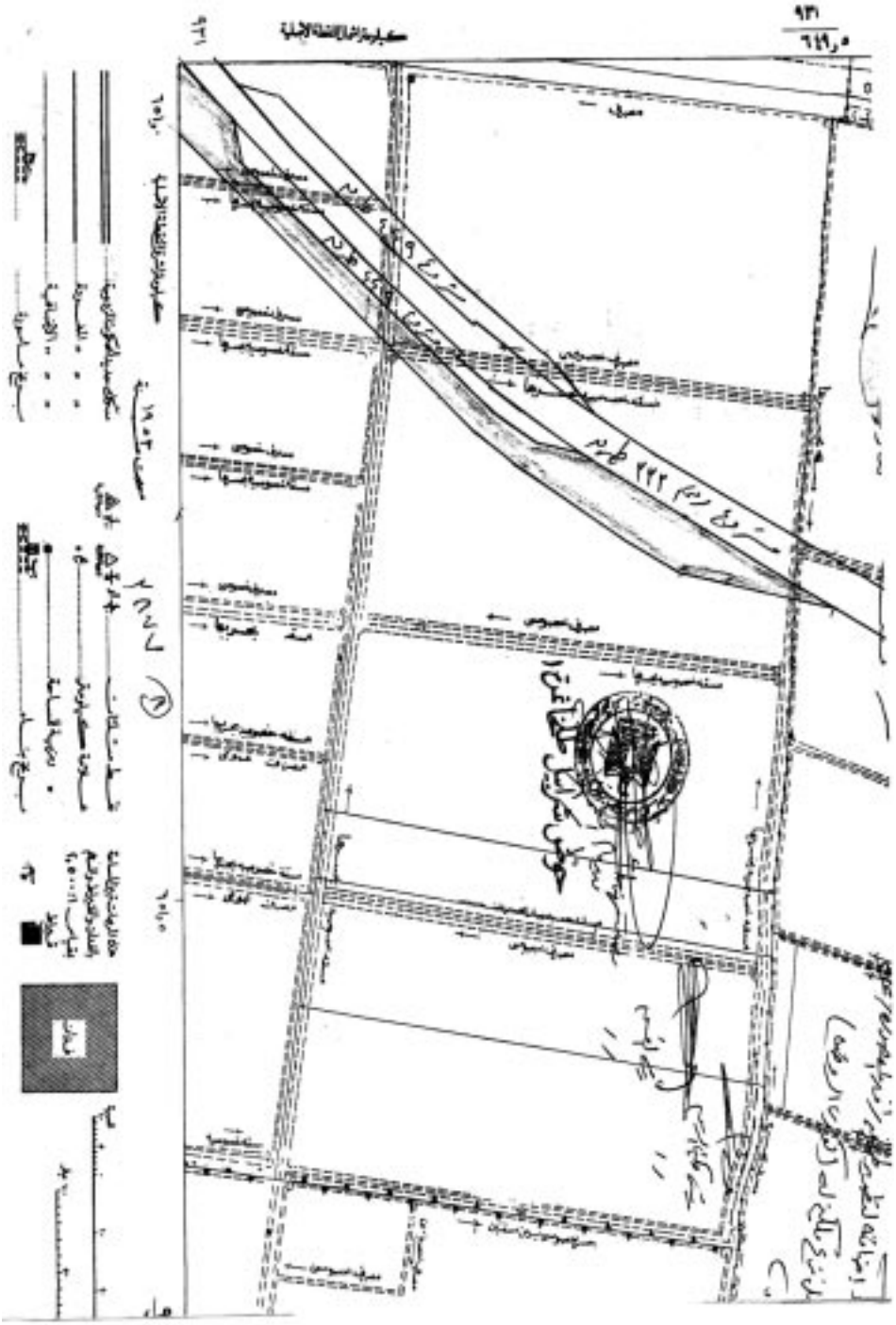

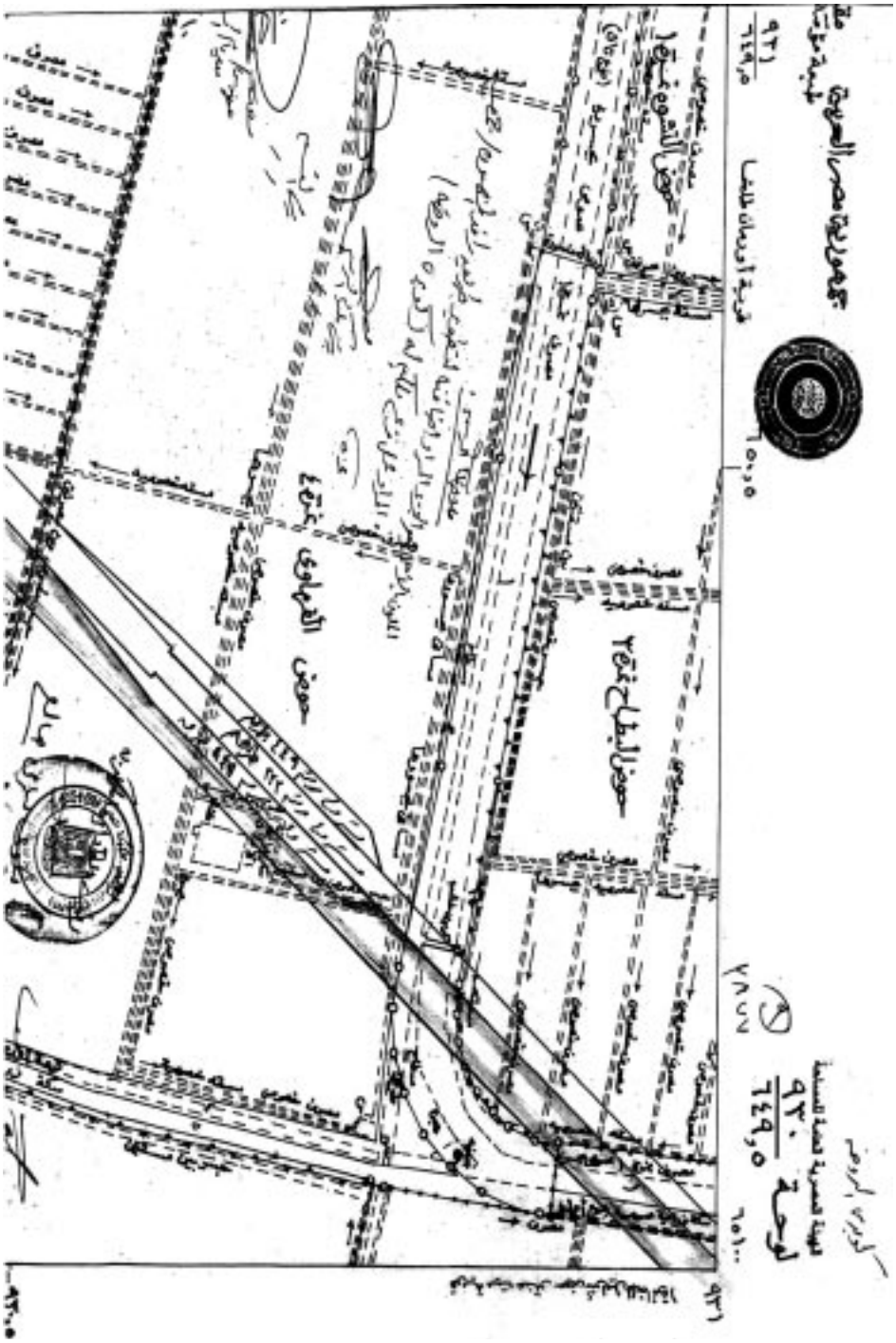
حوض البطاح نمرة ٣
حوض العمراوى نمرة ٤
لوحة ٩٣٠/٦٤٩,٥

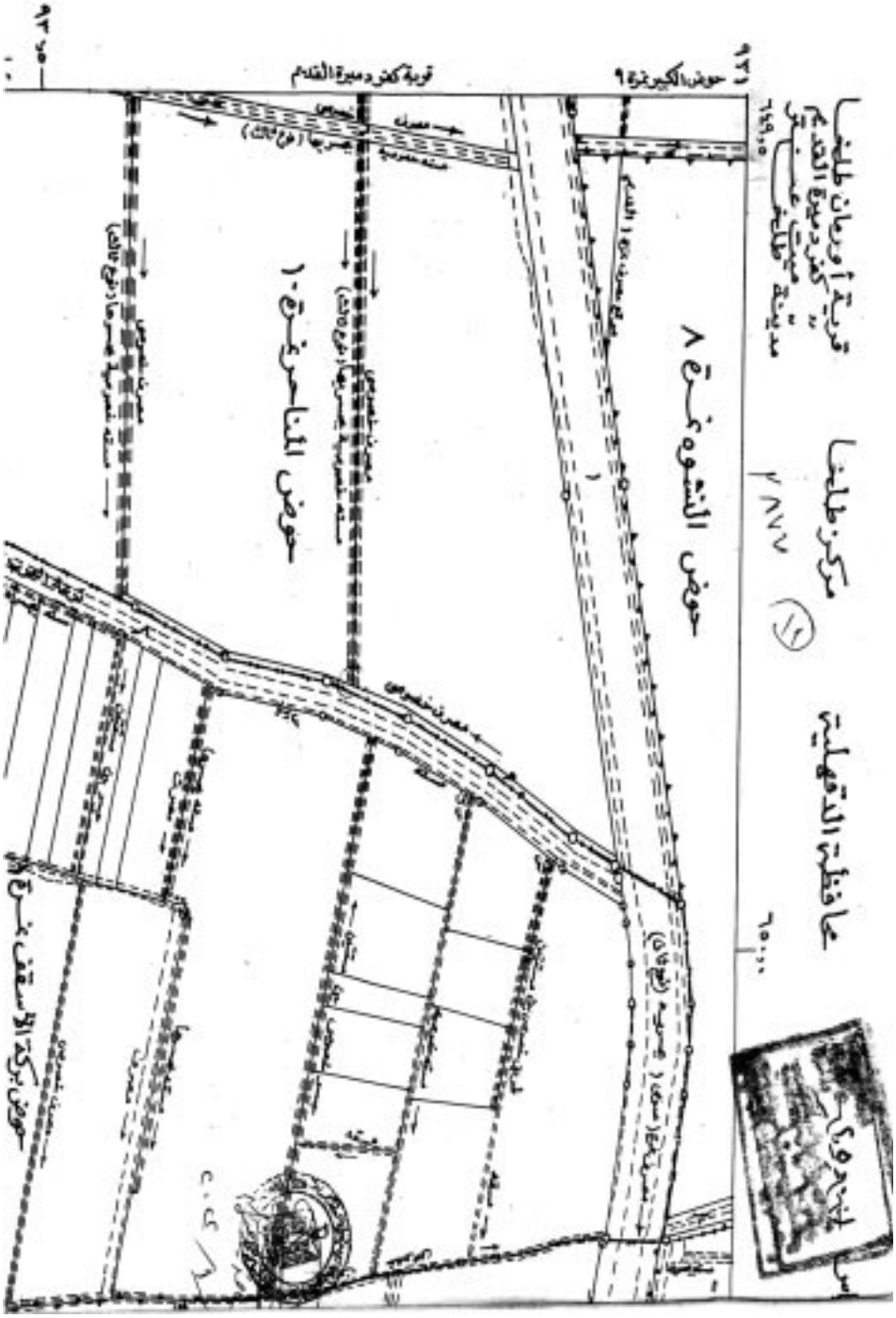
محافظة الدقهلية
مركز طلخا
قرية أوريمان طلخا
مدينة طلخا
حوض النشوه نمرة ٨
حوض المناحر نمرة ١٠
قرية كفر دميرة القديم
حوض الكبيرة ٩

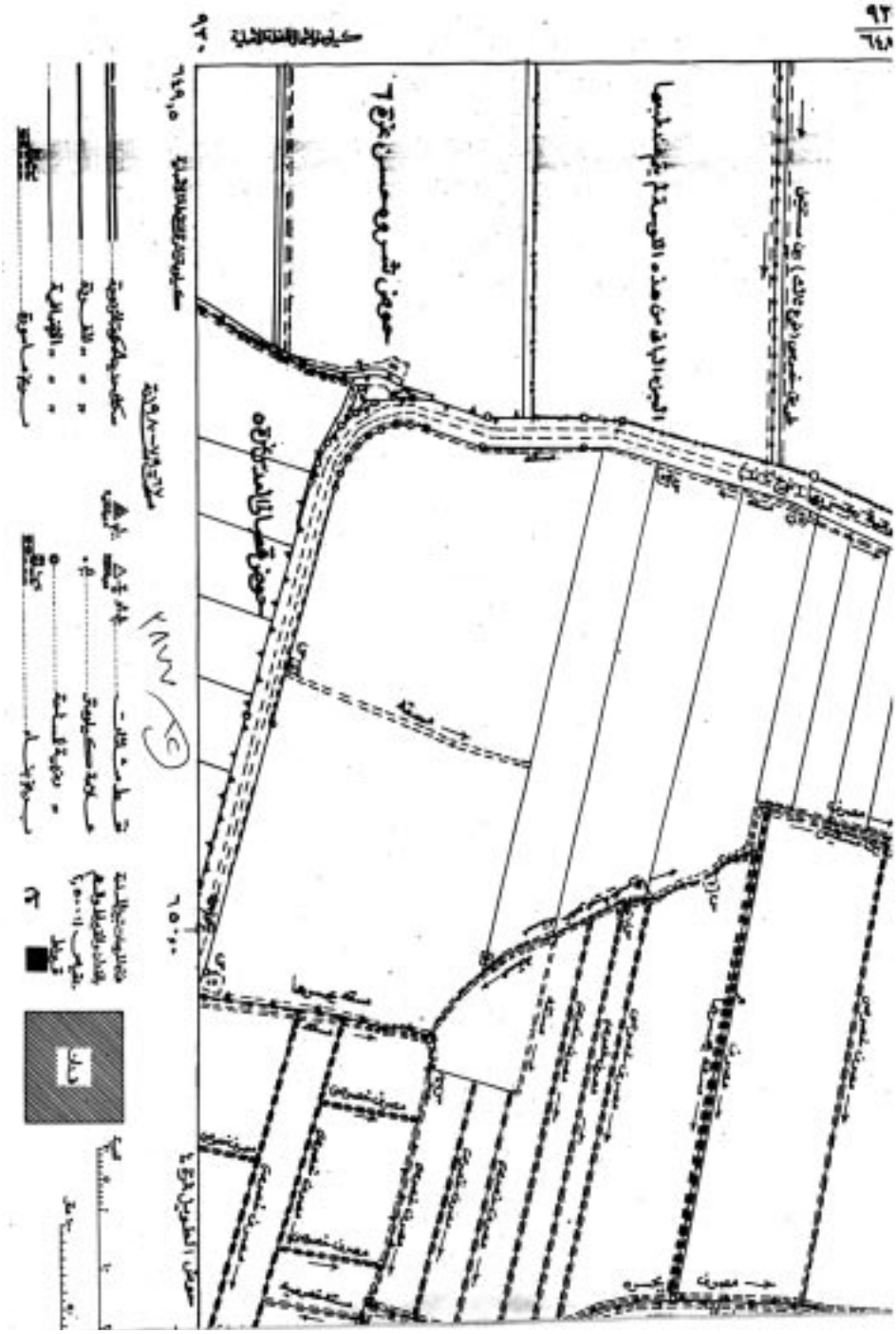

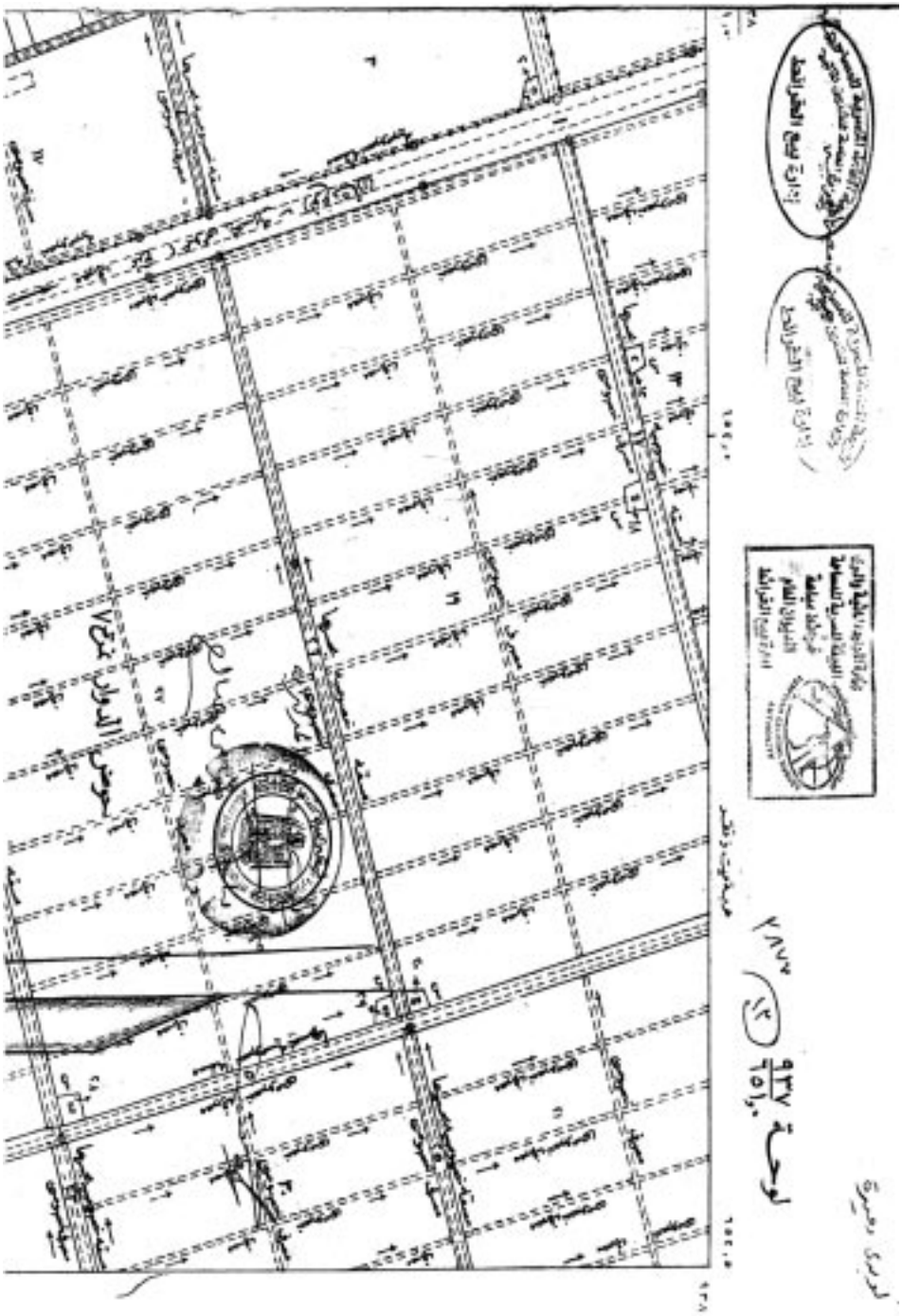
لوحة ٩٣٧/٦٥١٠
(١٢)
٢٨٧٧

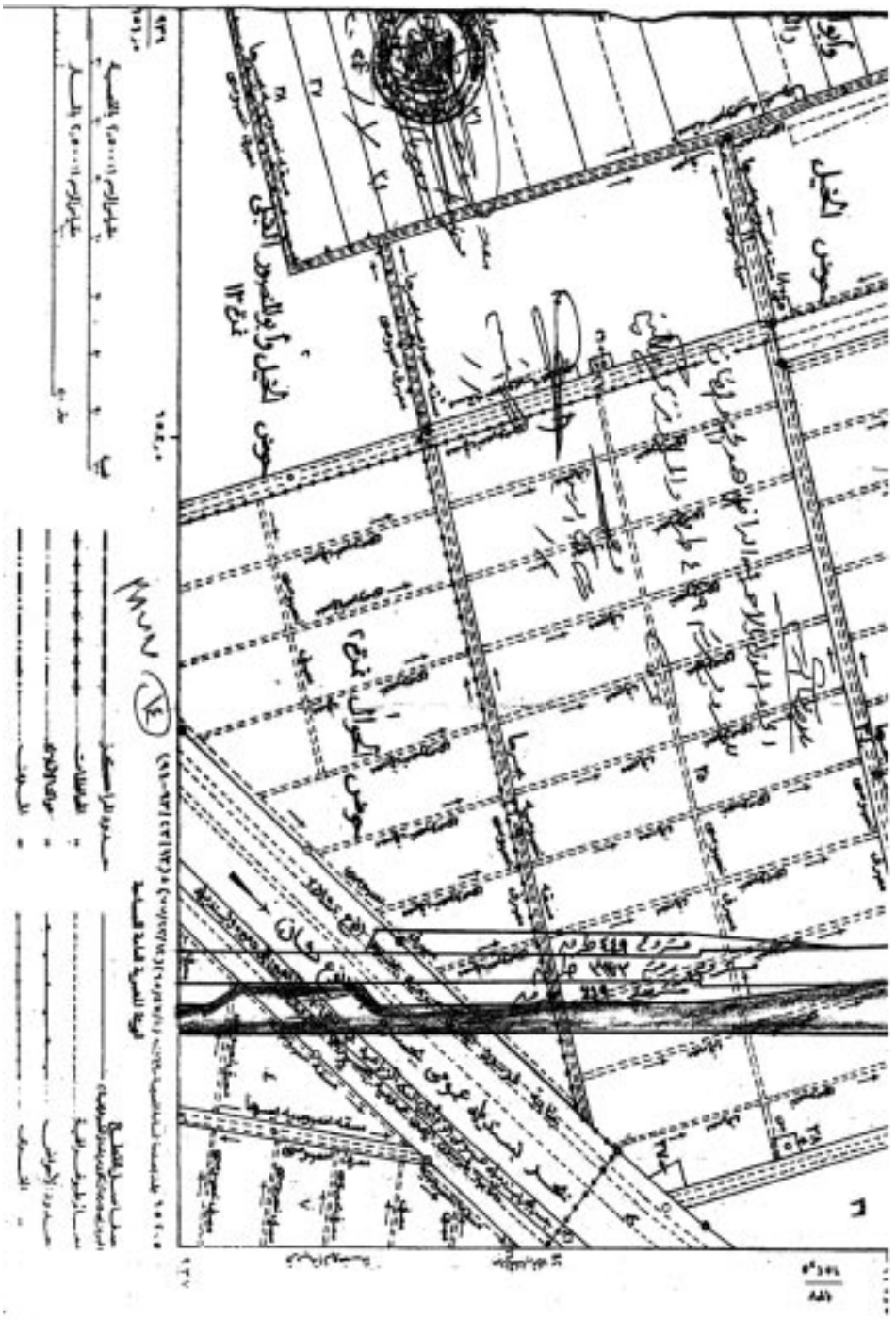

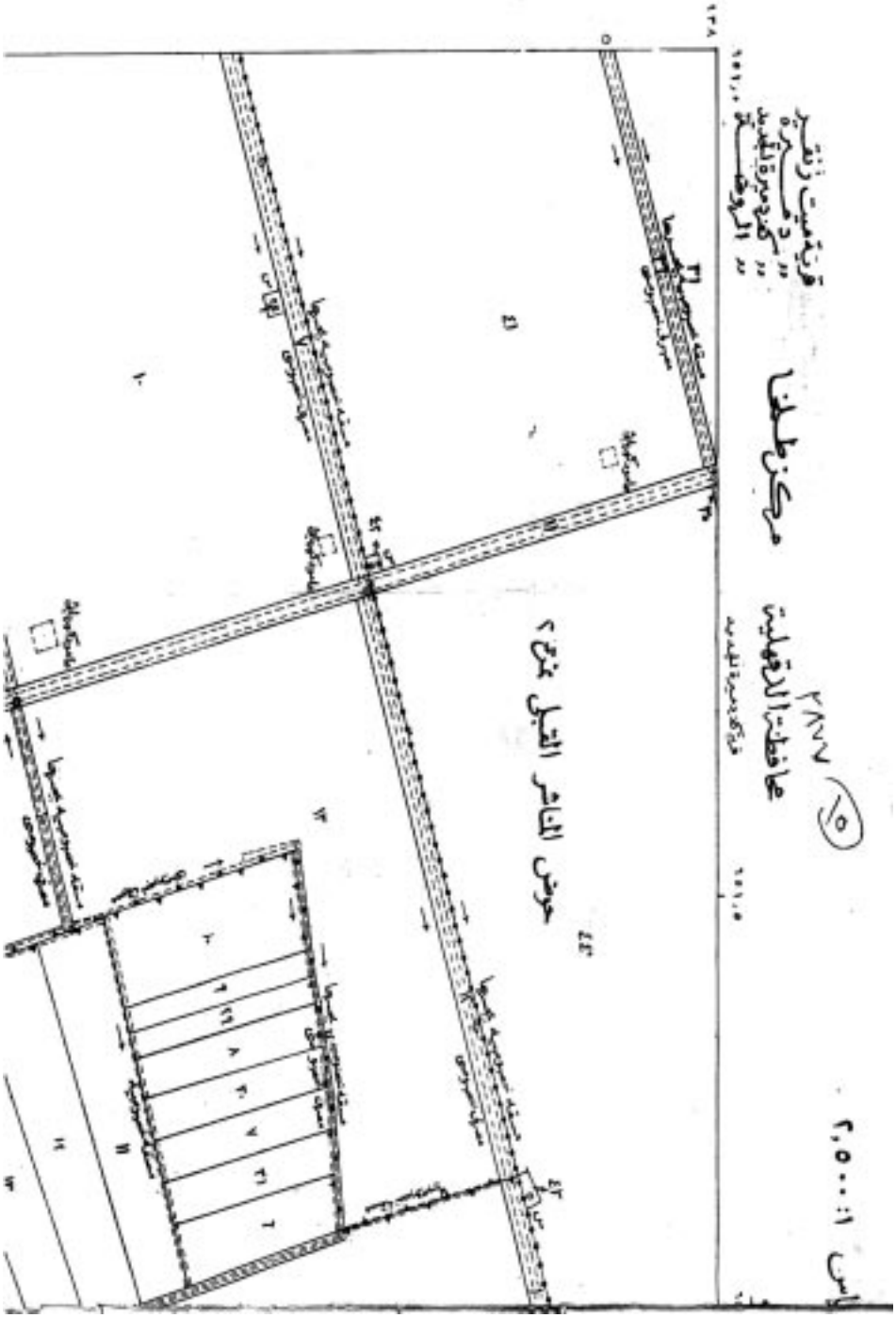
قرية ميت زنقير
مركز طلخا
محافظة الدقهلية
حوض الناشر القبلى بنزع ٢
مقياس ١:٢,٥٠٠

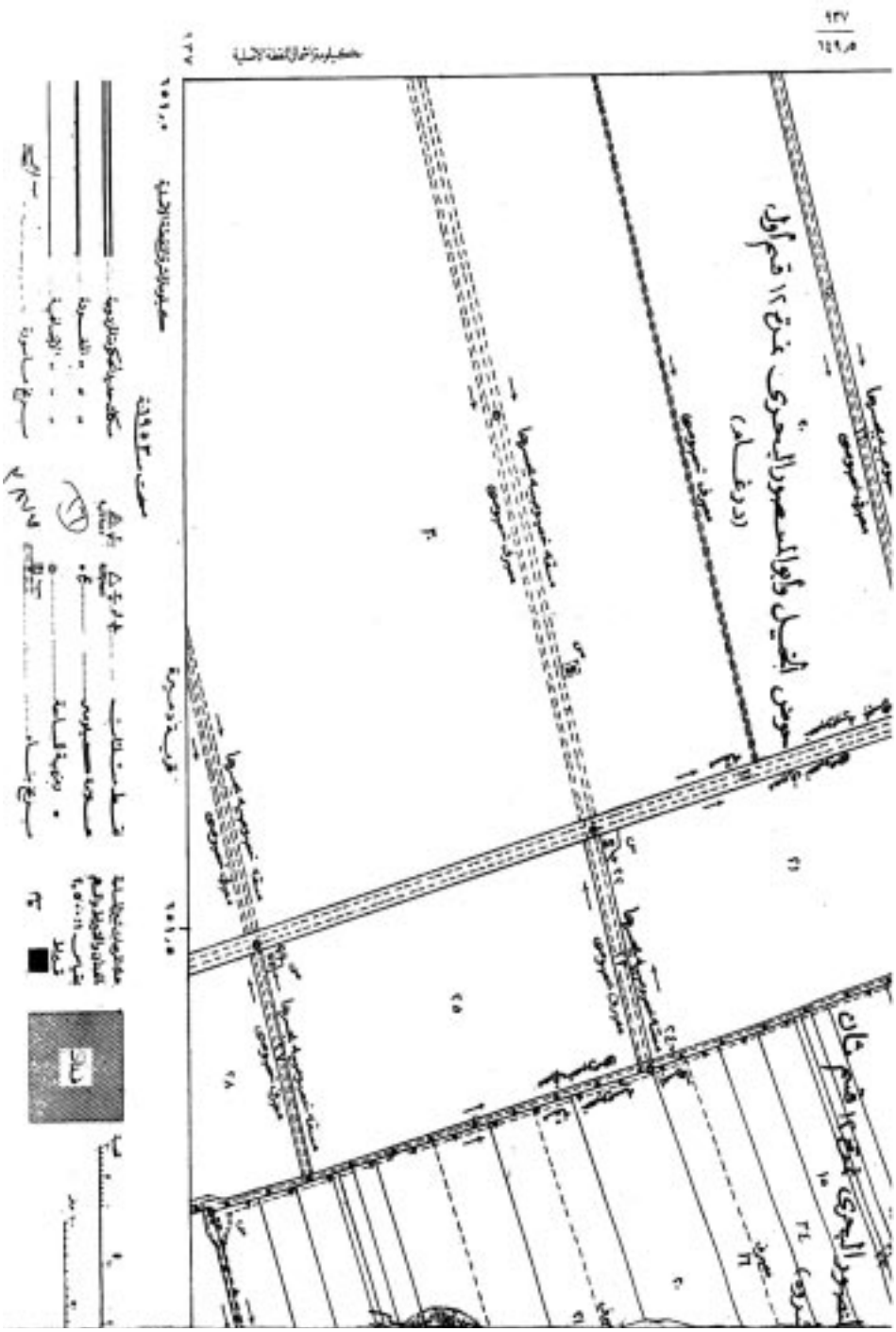

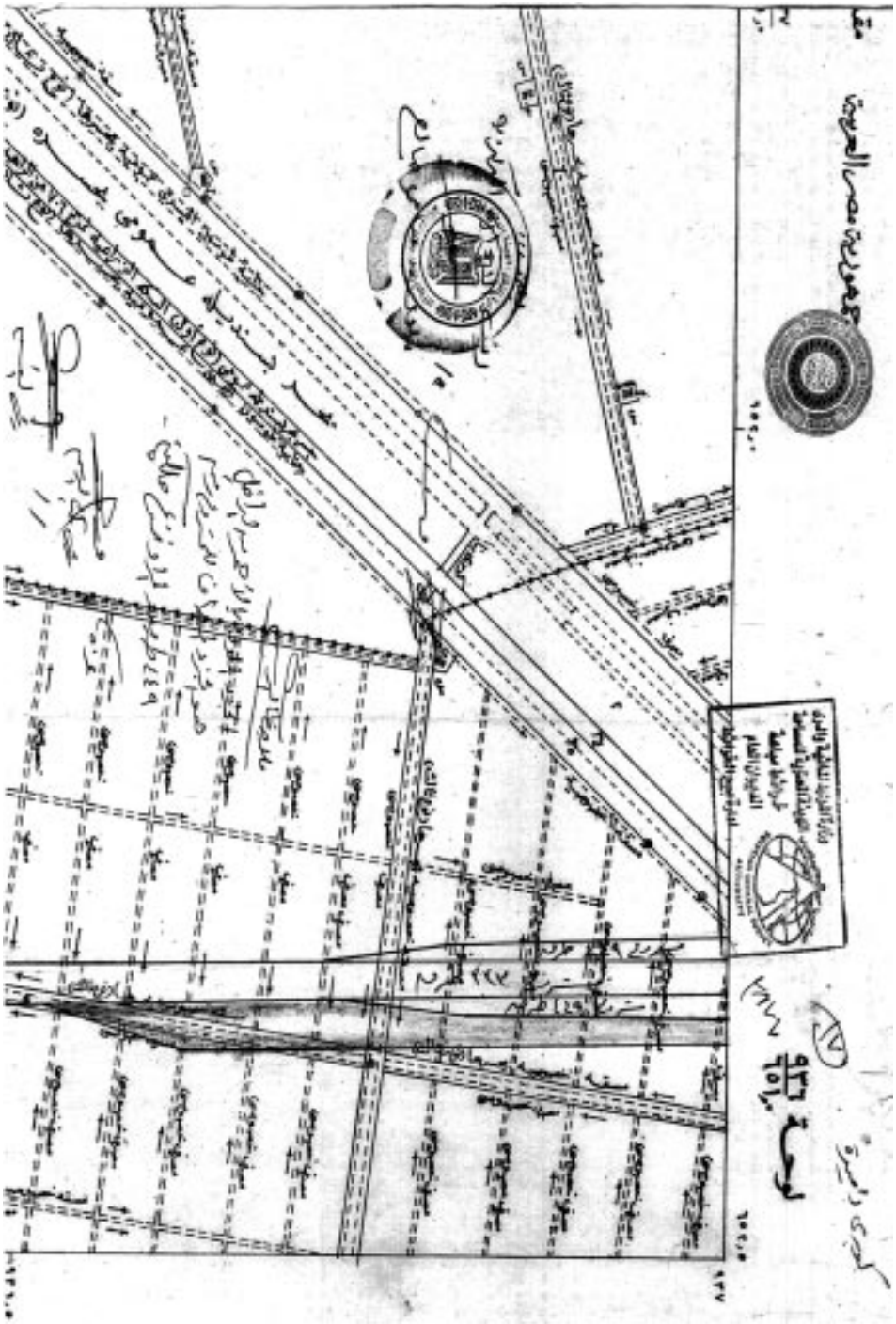

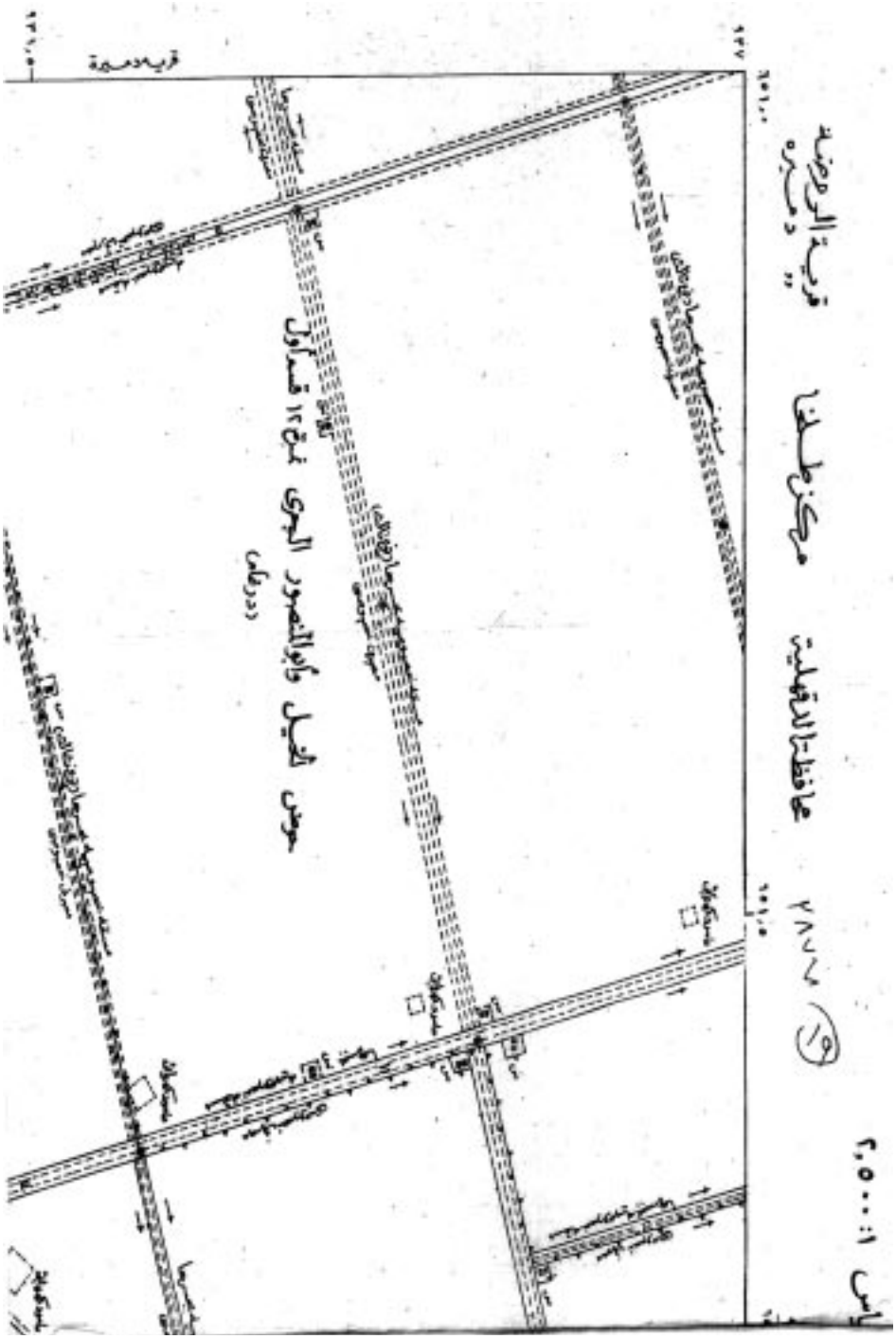
قرية الوحدة
مركز طلخا
محافظة الدقهلية
٢٨٧٧
حوض الفيل وأبو المنصور البحرى نمرة ١٢ قسم أول
مقياس ١:٢,٥٠٠٠

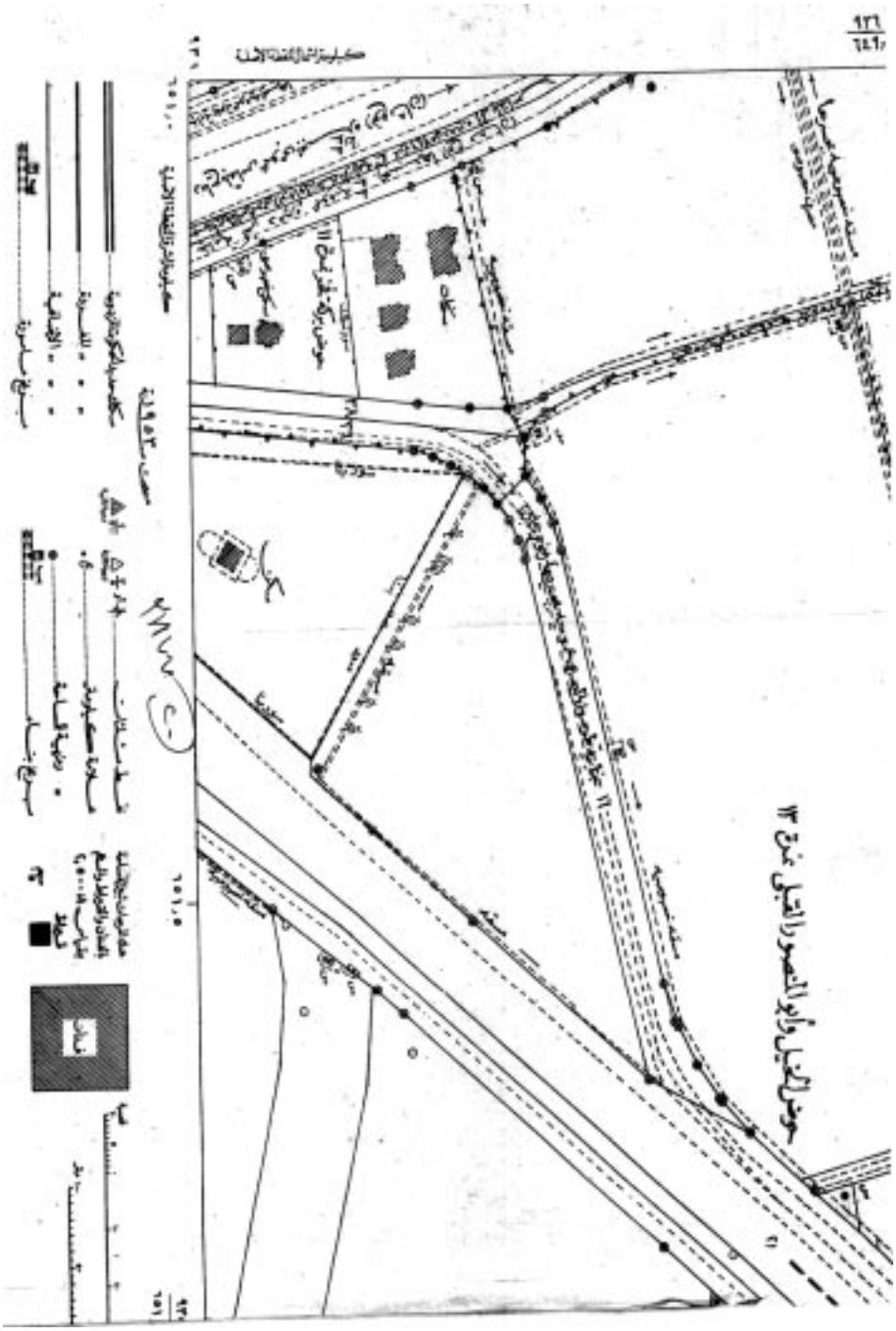
حوض النخيل وأبو الصور القبلى نمرة ١٣

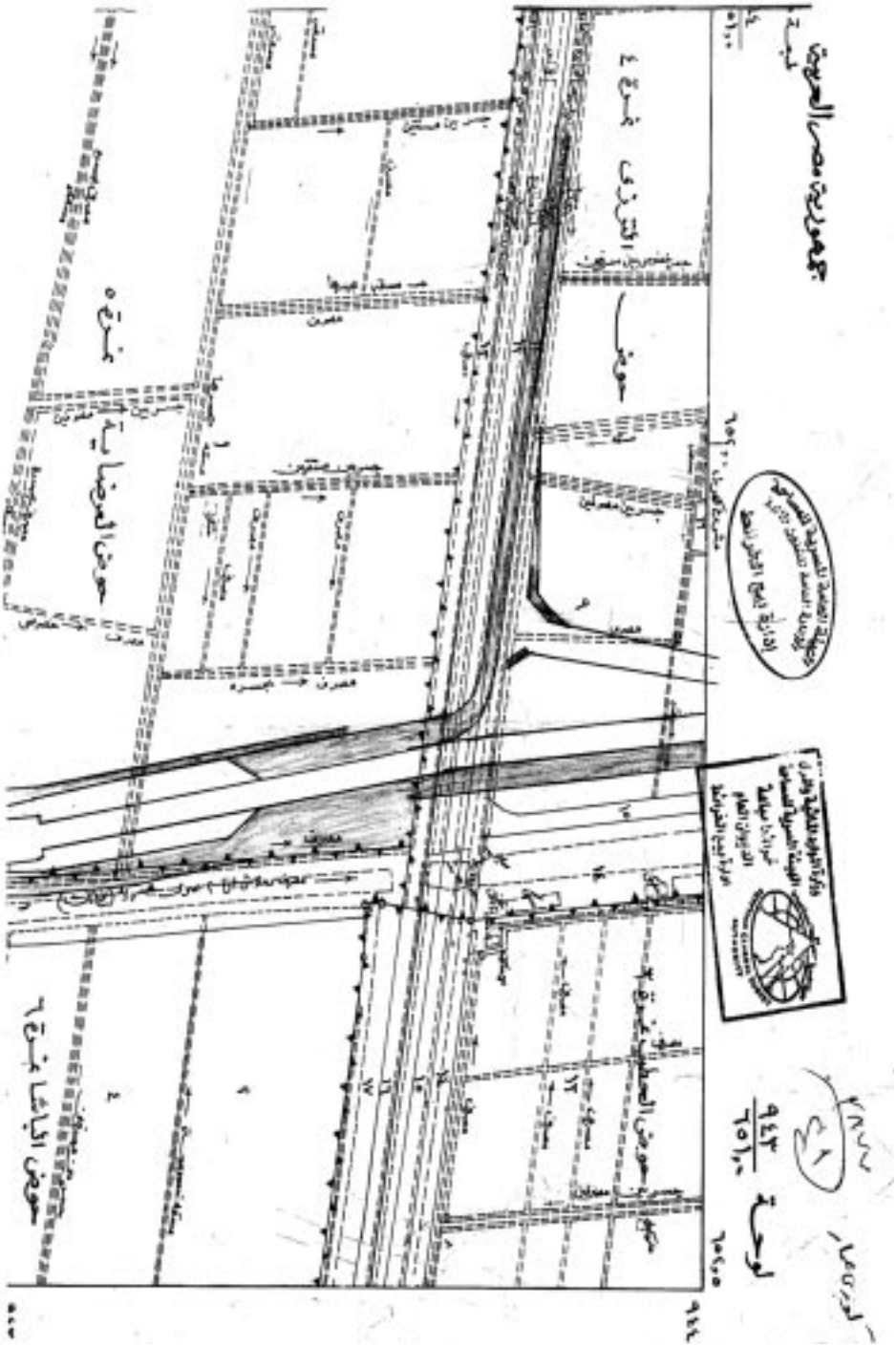
جمهورية مصر العربية
حوض التوفيق نمرة ٤
حوض نمرة ٥
حوض العرضا نمرة ٦
حوض الباشا نمرة ٦
لوحة ٩٤٣/٦٥١٠

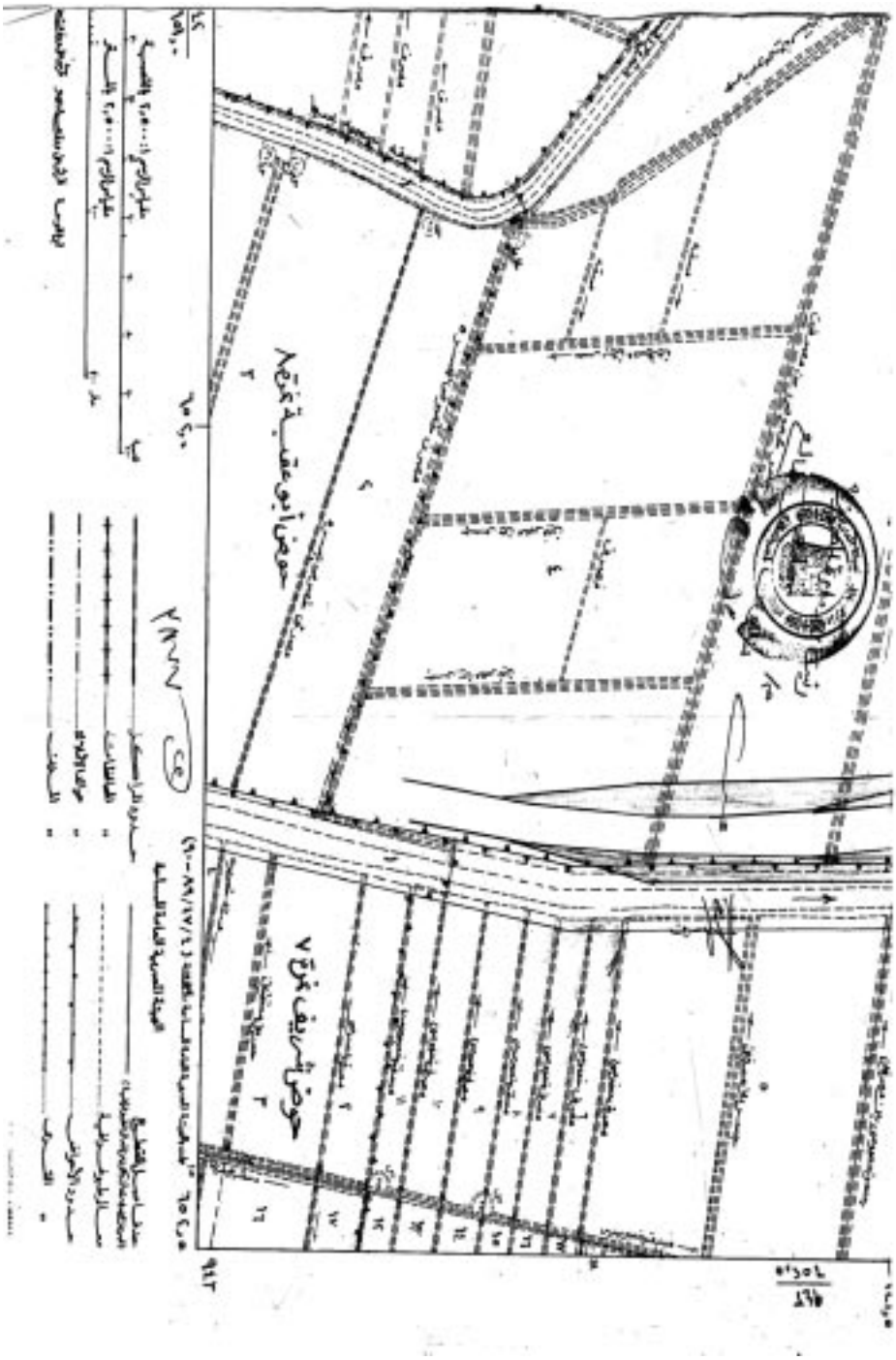
حوض أبو عقبة نمرة ٨
حوض شريف نمرة ٧

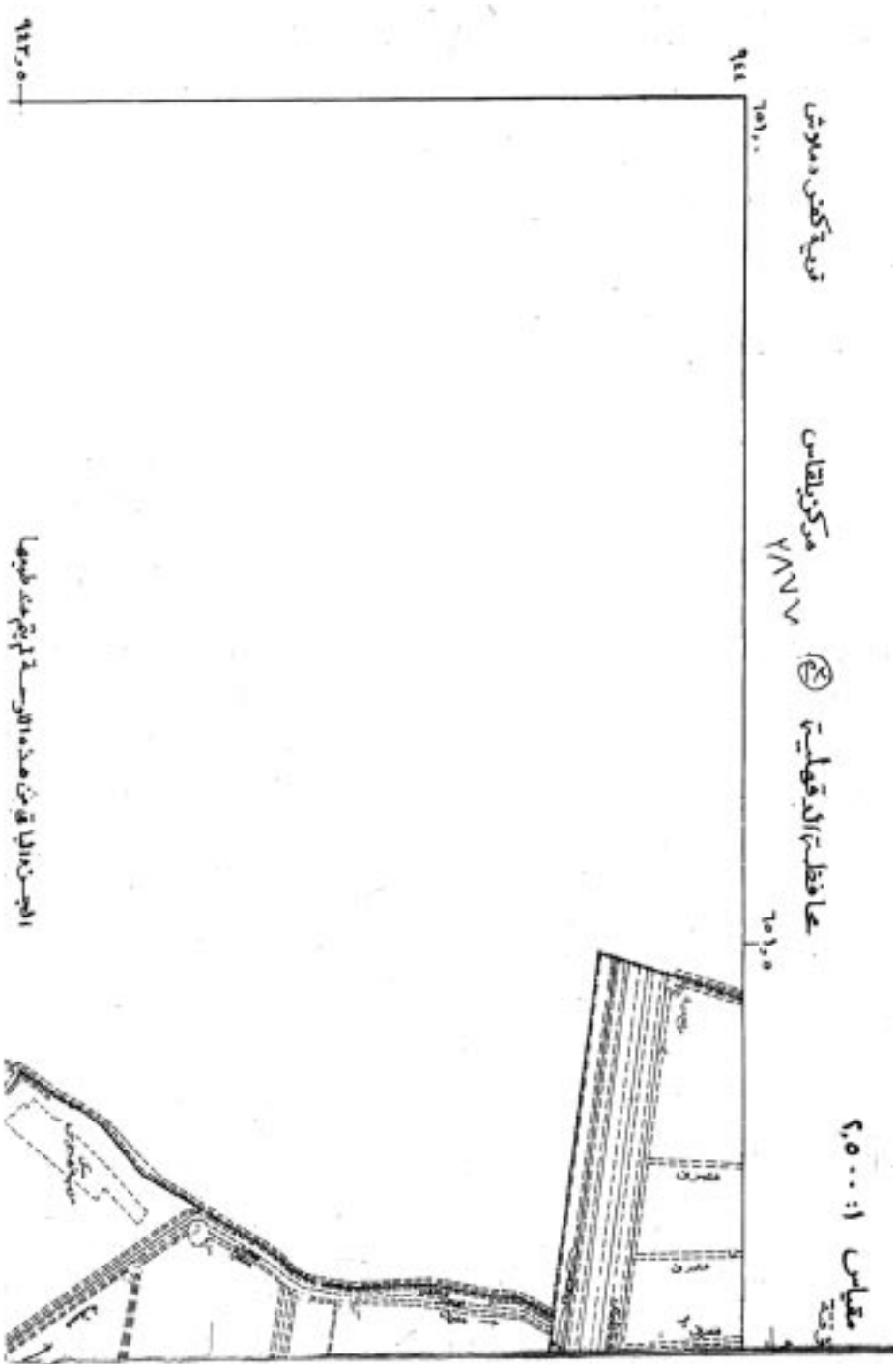
مقياس ١:٢,٥٠٠
محافظة الدقهلية
مركز بلقاس
٧٨٧٧
قرية كفر دملوش
٦٥١,٠٠
٦٥١,٠٠
٩٤٤
٩٤٣,٠٥


حوض القصلة نمرة ٩

جمهورية مصر العربية
طبق موقع
٩٤٥
٦٥١٠
٦٥١٠
مصرف دملاخ
٦٥١٠
لوحة
٩٤٤
٦٥١٠
الإدارة العامة للطرق

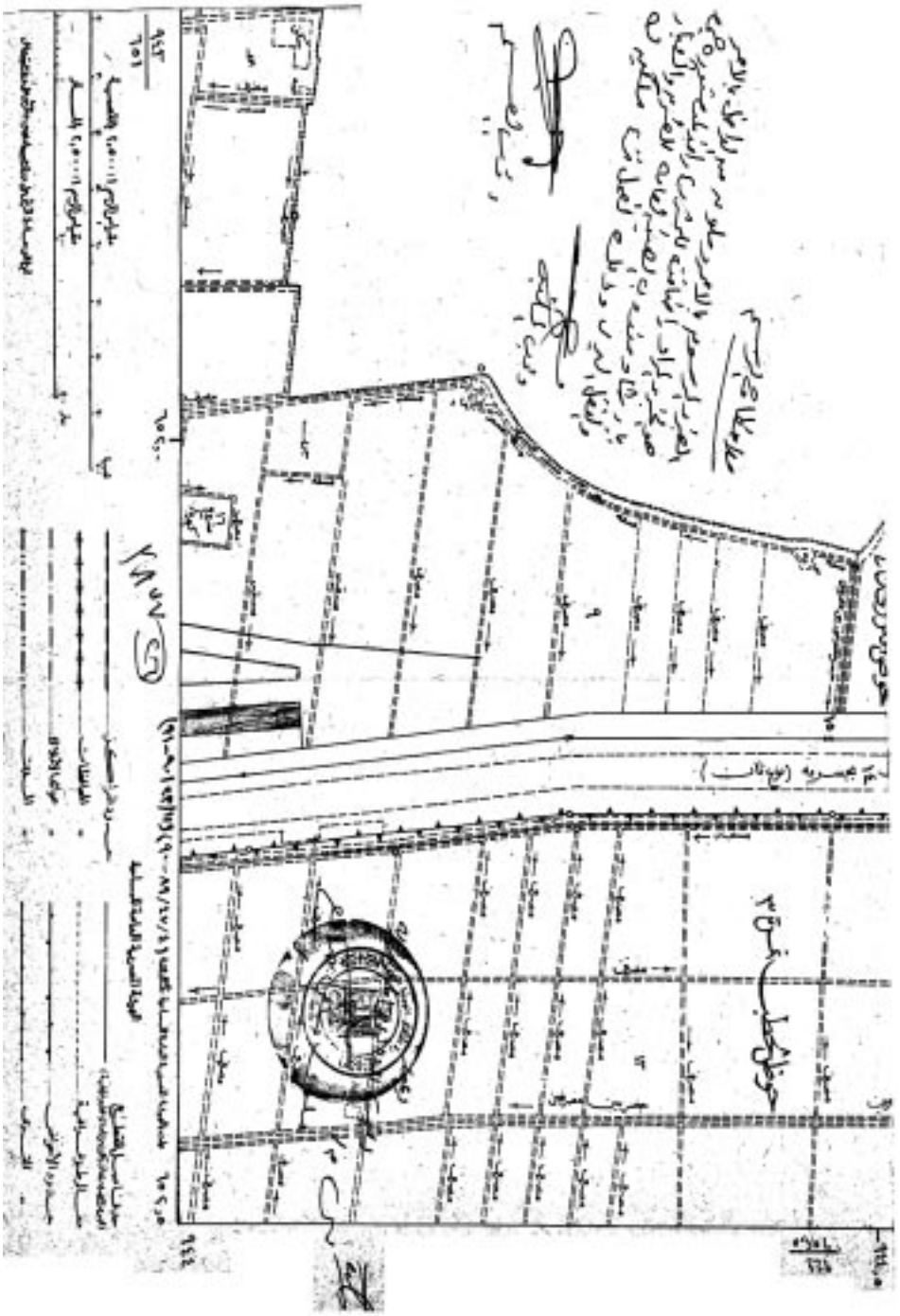

مقياس ١:٢,٥٠٠
محافظة الدقهلية
مركز بلقاس
قرية كفر دملاش
٦٥١٠٠
٦٥١٠٥
٩٤٥
٩٤٤٠٥

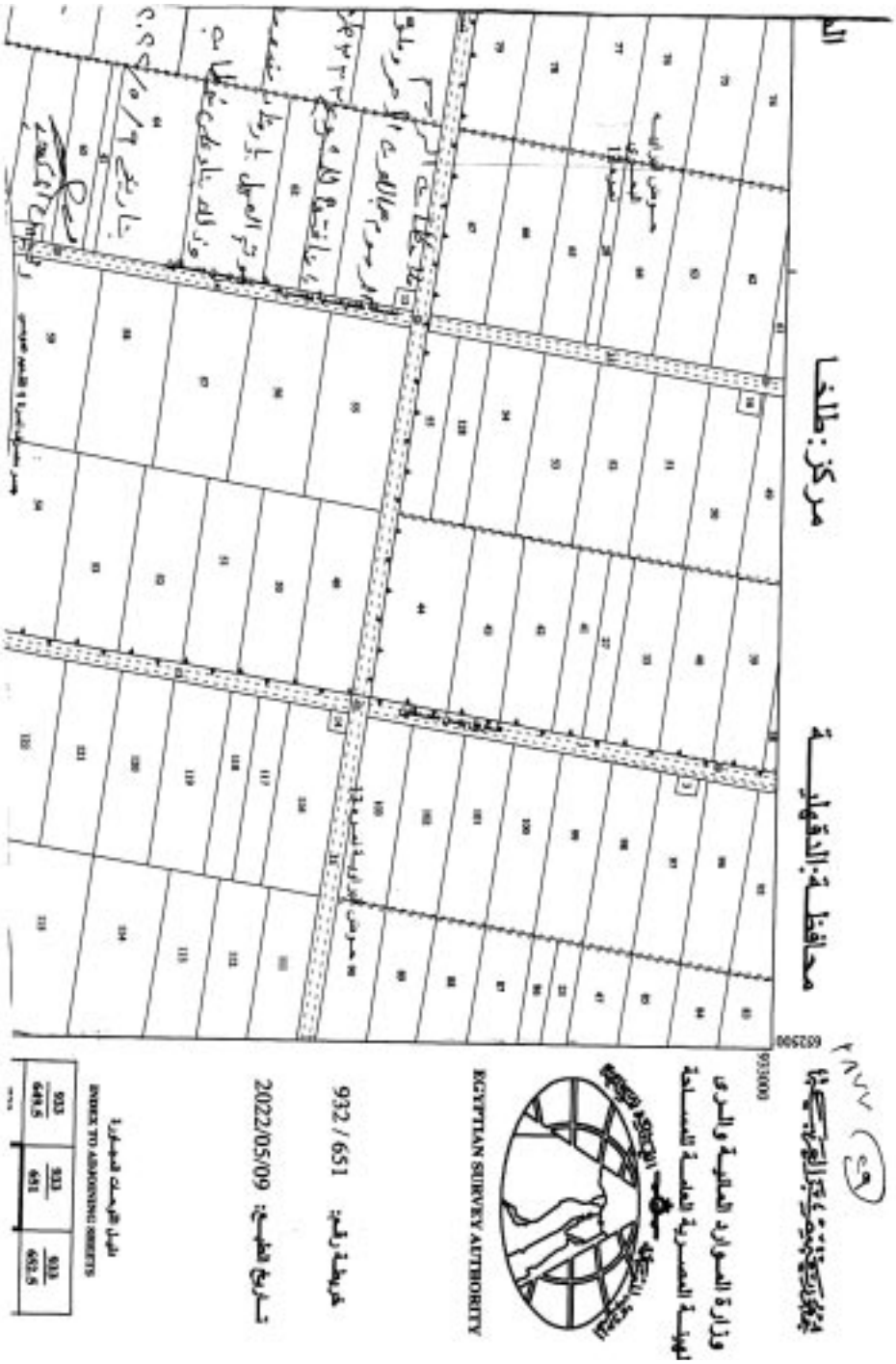
مركز: طلخا
محافظة: الدقهلية
وزارة الموارد المائية والري
الهيئة المصرية العامة للمساحة
EGYPTIAN SURVEY AUTHORITY
خريطة رقم: 932 / 651
تاريخ الطبع: 2022/05/09
INDEX TO ADJOINING SHEETS

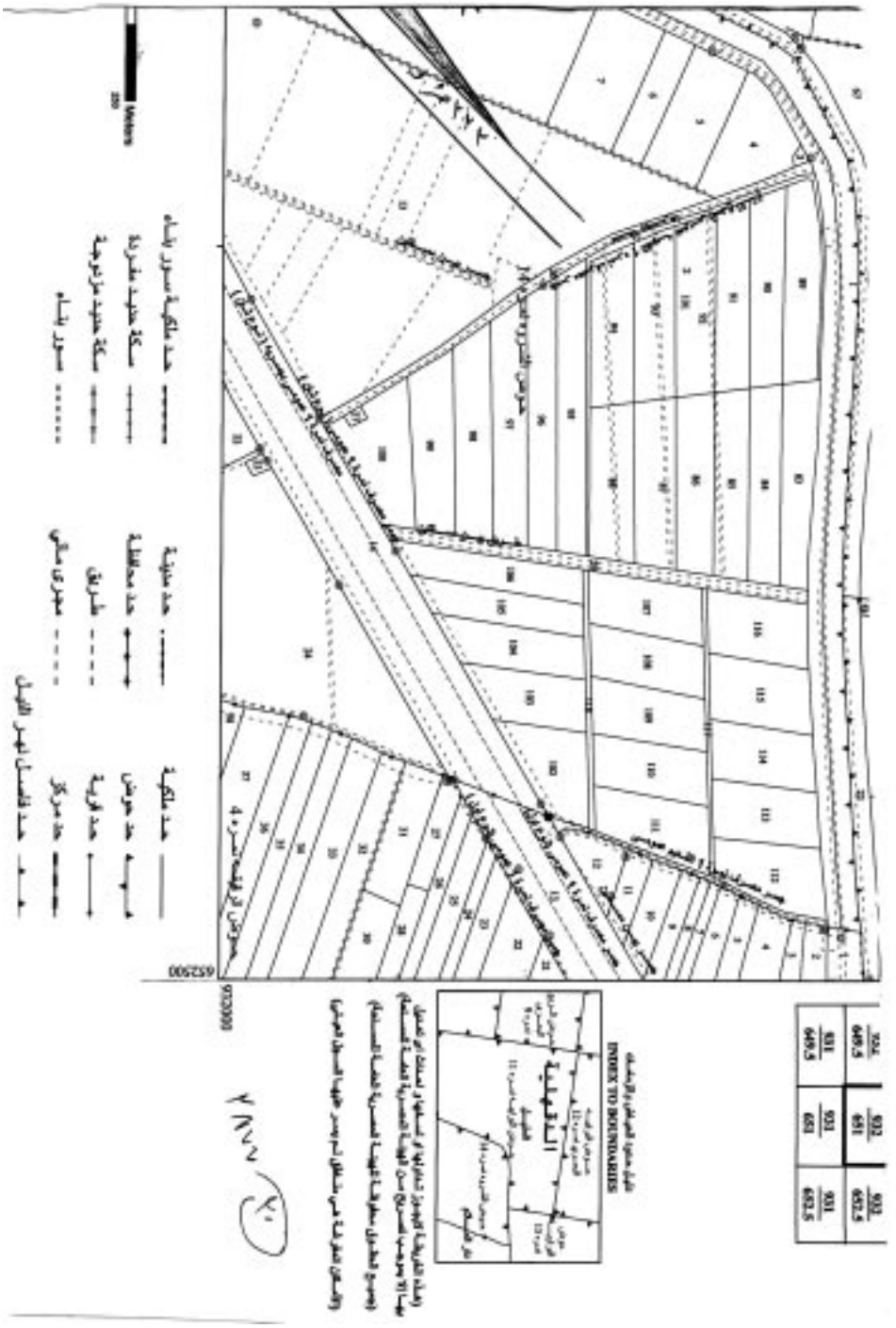
INDEX TO BOUNDARIES
حد ملكية
حد مدينة
حد محافظة
حد حوض
حد قرية
حد مركز
حد قسم لهيب القبلي
حد ملكية سور بناء
سكة حديد مفردة
سكة حديد مزدوجة
سور بناء
مجرى مائي
Meters
652500
653000

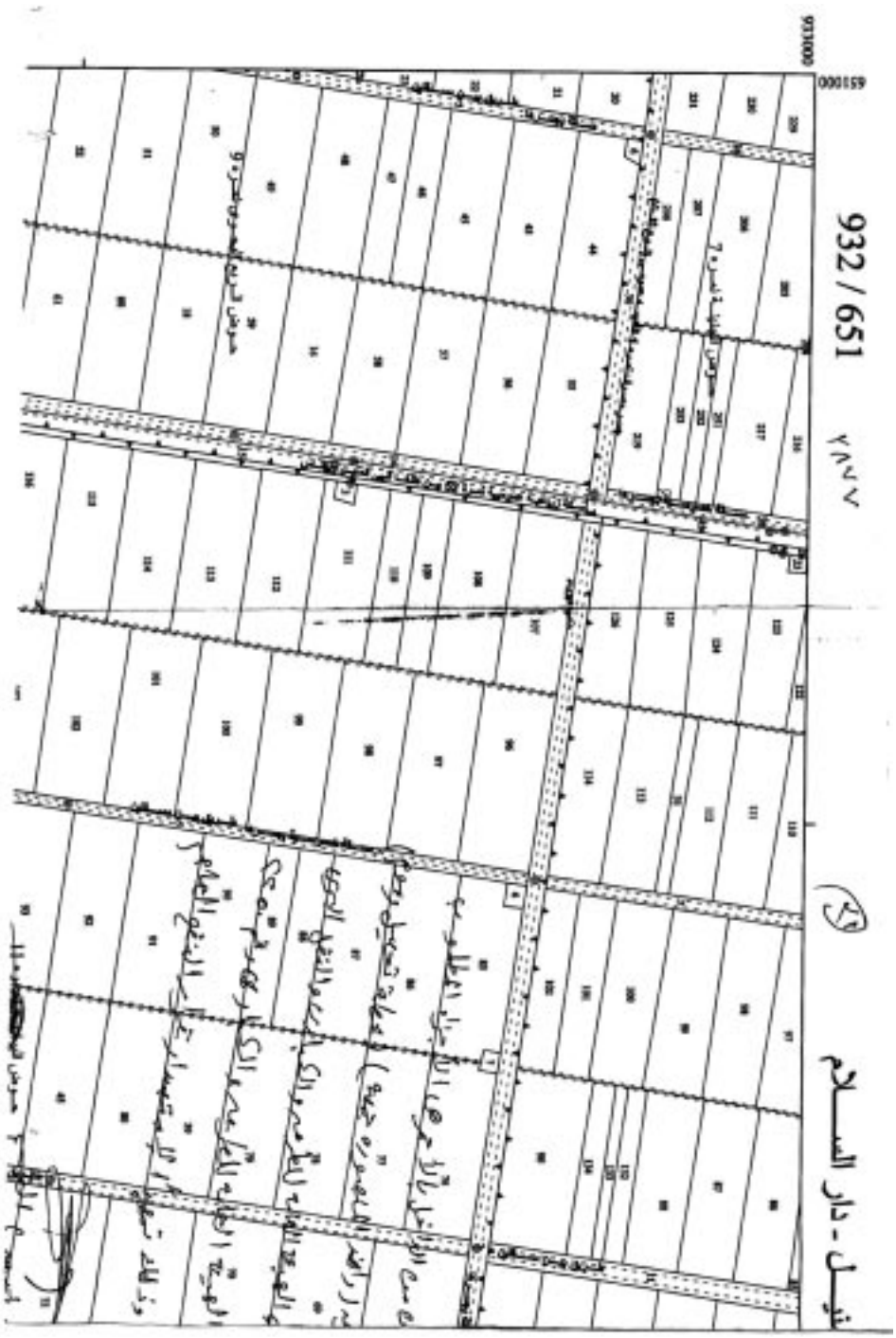
فيصل - دار السلام
٣
٧٨٢٧
932 / 651
651000
950000

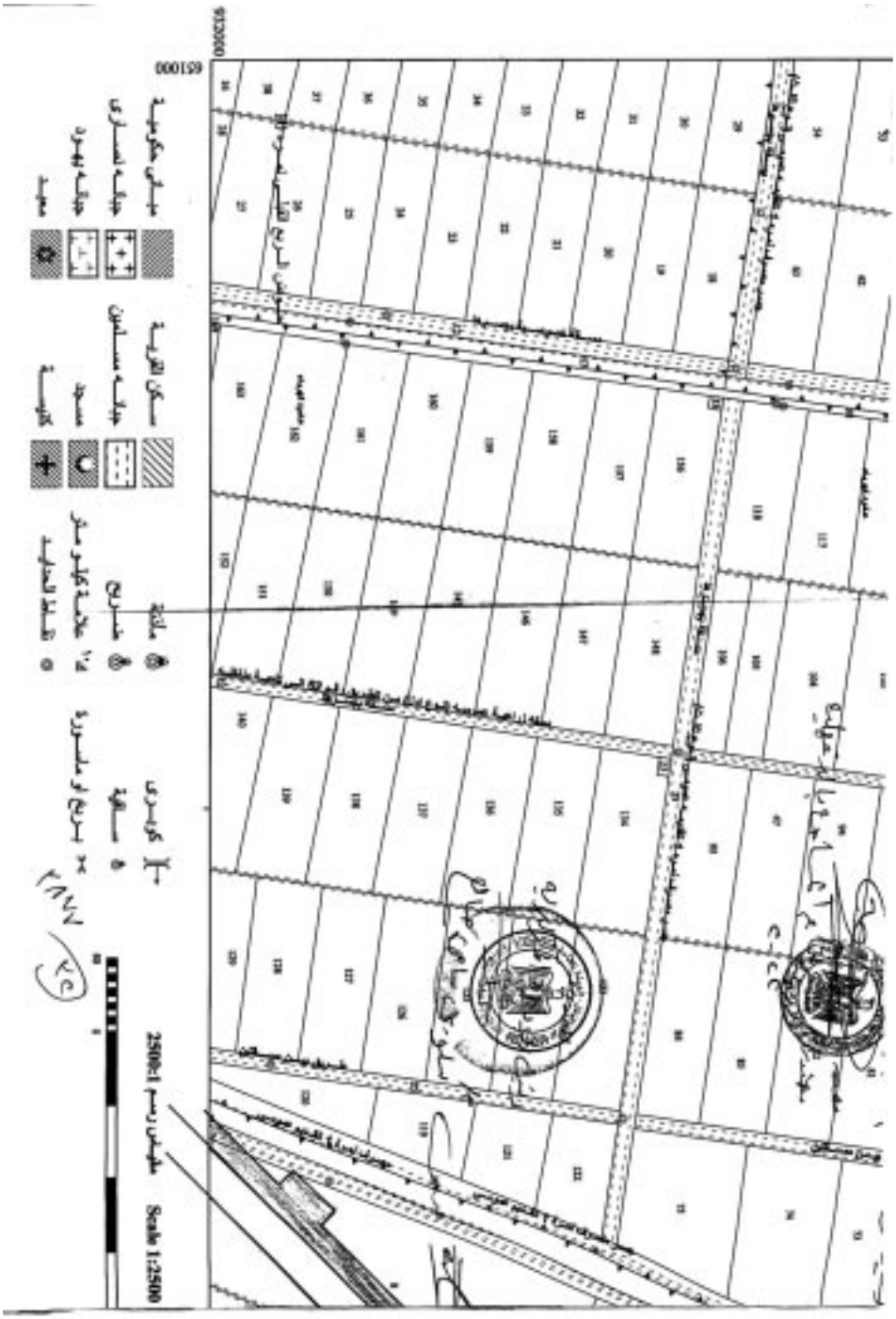
Scale 1:2500
2500:1
مسكن القرية
مسجد
كنيسة
مبانى حكومية
جبانة نصارى
جبانة يهود
معابد
ملكية
شارع
نقطة المحاليل
كوبرى
مساقة
سريع أو مسورة
651000
1000000

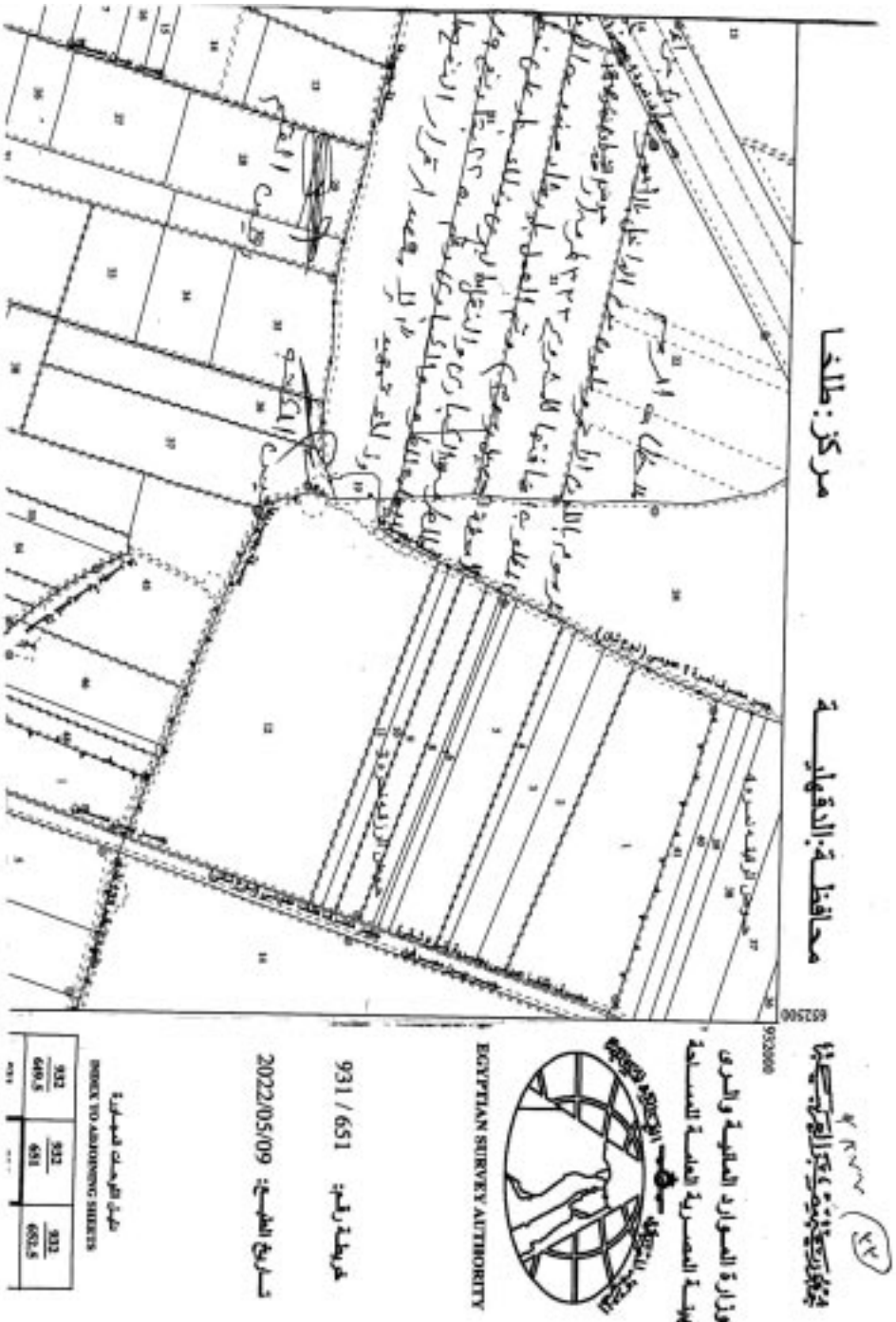
مركز: طلخا
محافظة: الدقهلية
وزارة الموارد المائية والري
الهيئة المصرية العامة للمساحة
EGYPTIAN SURVEY AUTHORITY
خريطة رقم: 931 / 651
تاريخ الطبع: 2022/05/09
خريطة الوحدات المجاورة
INDEX TO ADJOINING SHEETS
932 / 649.5
932 / 651
932 / 652.5

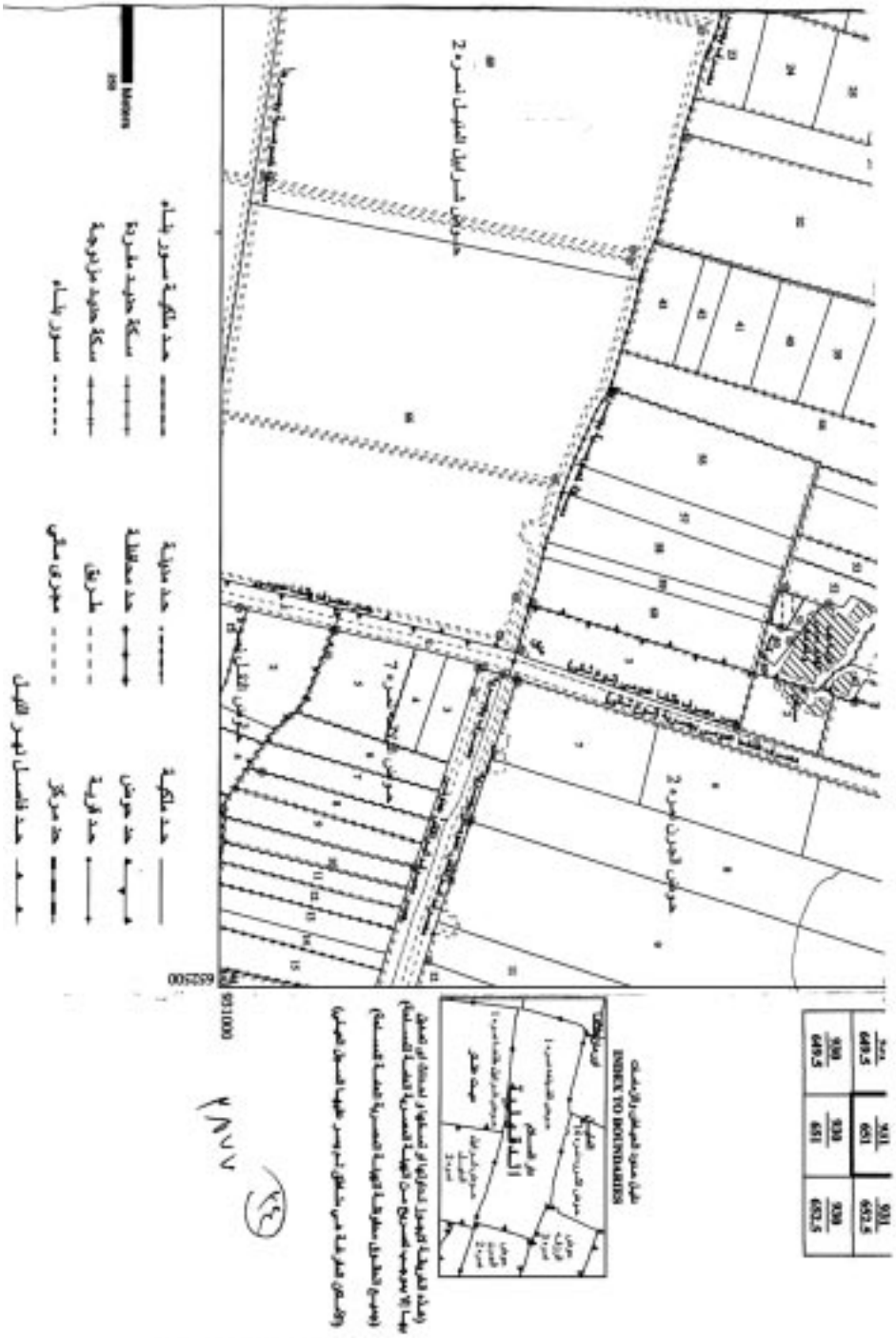
INDEX TO BOUNDARIES
Meters
200
حد ملكية سور بناء
سكة حديد مفردة
سكة حديد مزدوجة
سور بناء
حد مدينة
حد محافظة
طريق
مجرى مائي
حد ملكية
حد حوض
حد قرية
حد مركز
حد قسم نهر النيل
حوض الجزيرة رقم 2
حوض شرق الدلتا رقم 2
حوض شرق الدلتا رقم 7
حوض الدلتا رقم 2
حوض الدلتا رقم 7
651000
652000
٢٨٧٧

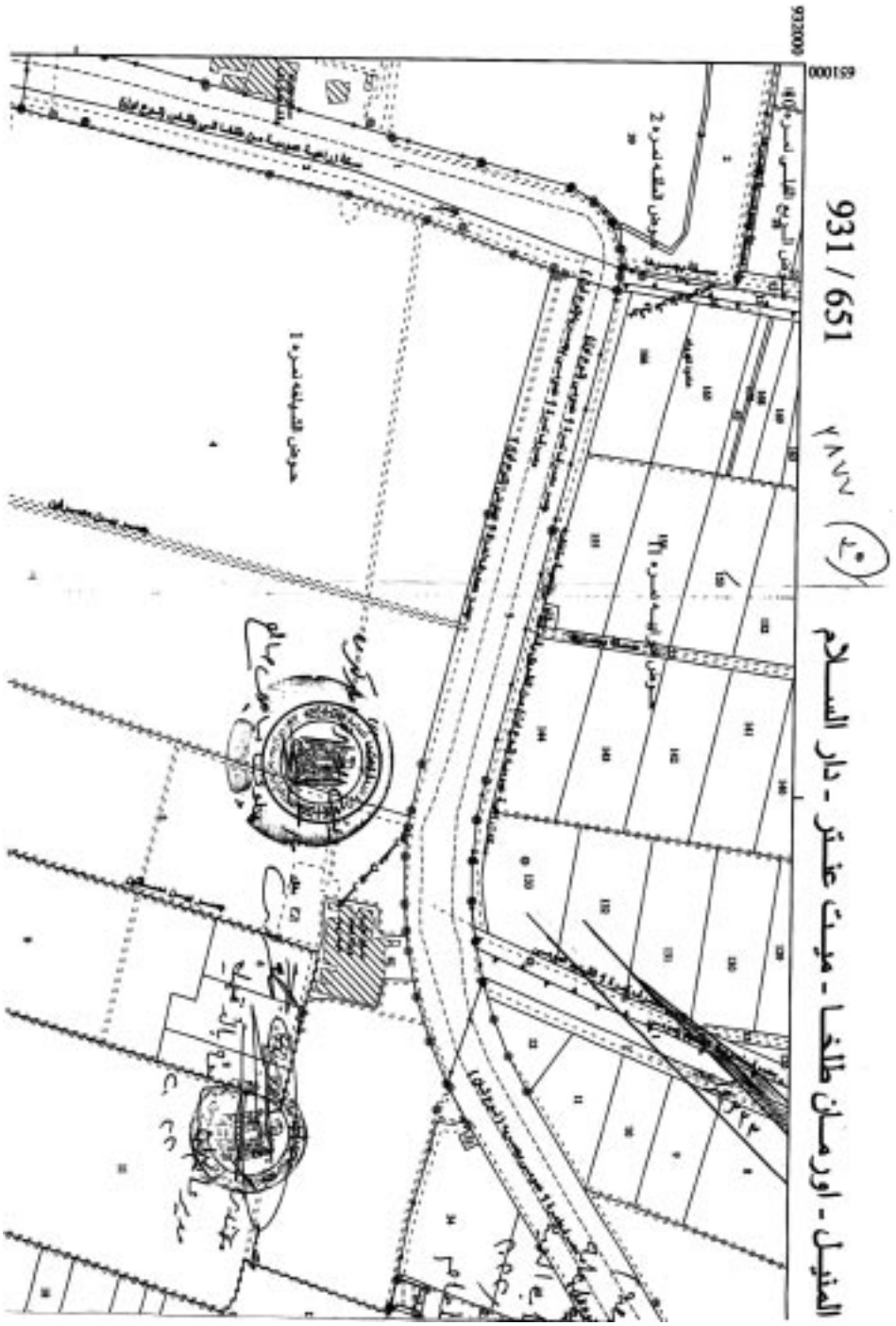
931 / 651
٢٨٧٧
المنيل - اورمان طلخا - ميت غمر - دار السلام

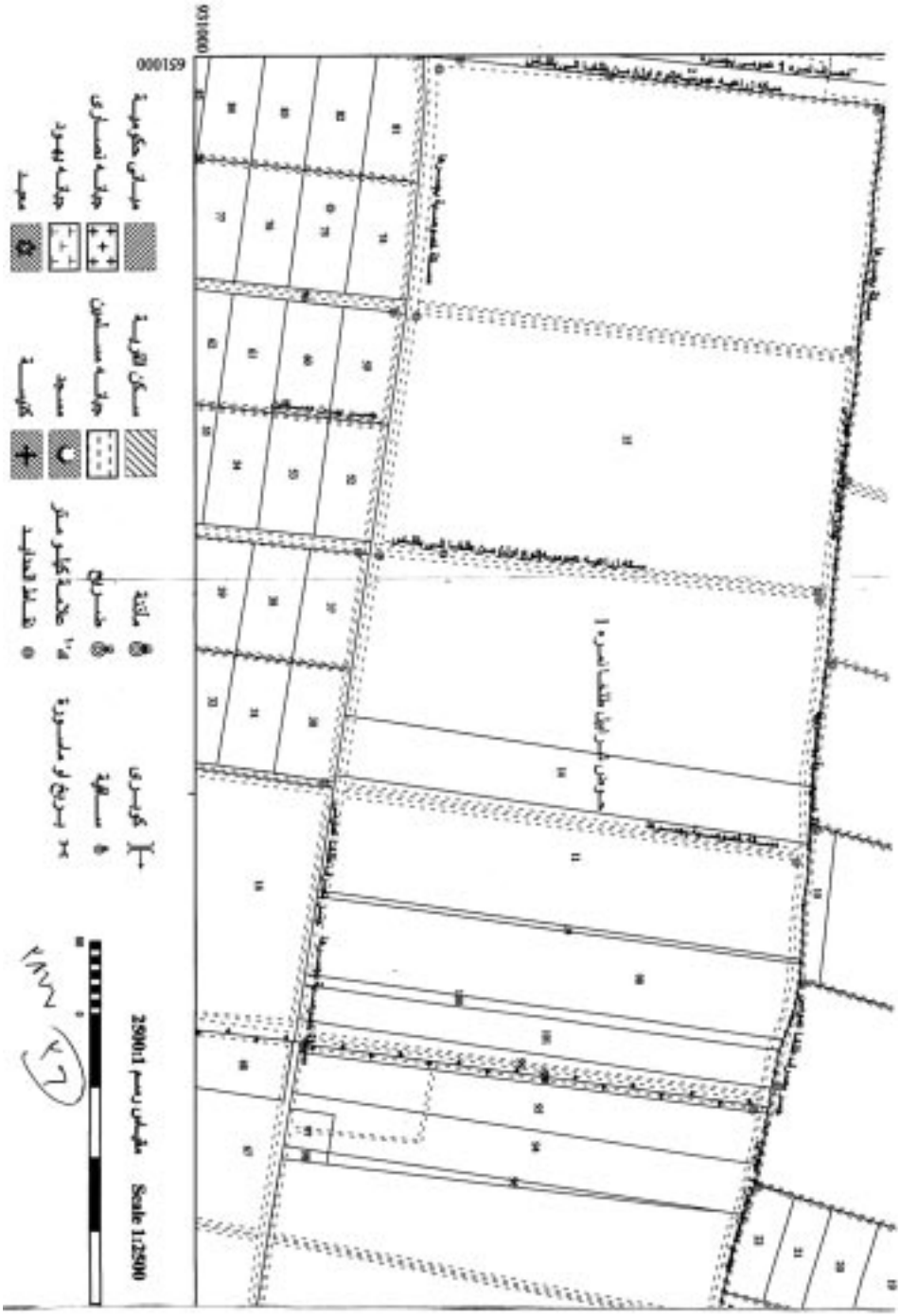
931000
659000
مبانى حكومية
جهات نصارى
جهات يهود
معبد
سكن القرية
جهات مسلمين
مسجد
كنيسة
ملكية
شارع
علامة كيلو متر
نقطة المحليات
كوبرى
سكة
سريع أو مطورة
مقياس رسم 1:2500
Scale 1:2500
٢٨٢
٤٧

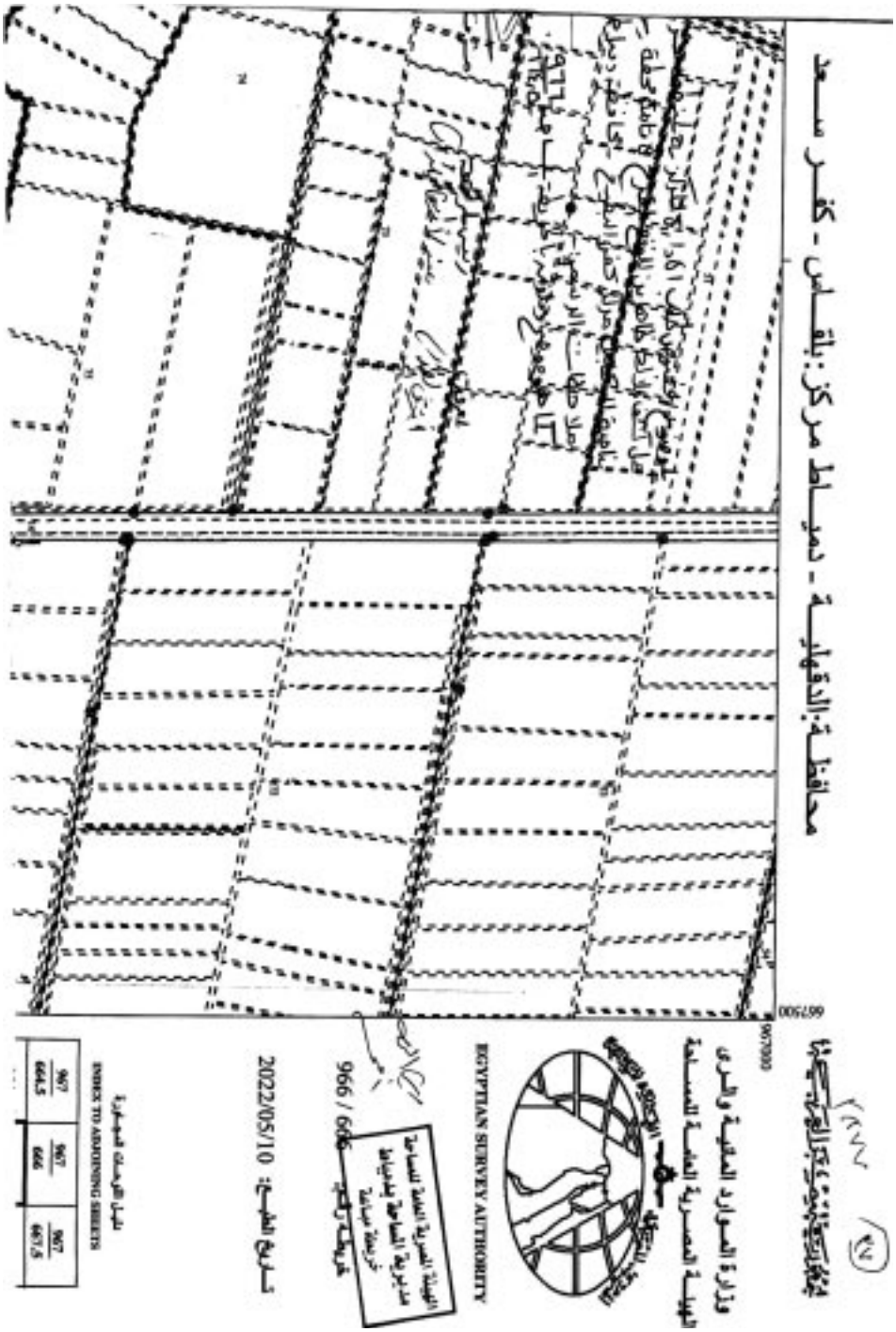
محافظة: الدقهلية - دمياط مركز: بلقاس - كفر سعد
وزارة الموارد المائية والري
الهيئة المصرية العامة للمساحة
EGYPTIAN SURVEY AUTHORITY
الهيئة المصرية العامة للمساحة
مديرية المساحة بدمياط
خريطة مساحية
خريطة رقم: 966 / 666
تاريخ الطبع: 2022/05/10
دليل الوحدات المجاورة
INDEX TO ADJOINING SHEETS
967/665.5
967/666
967/667.5

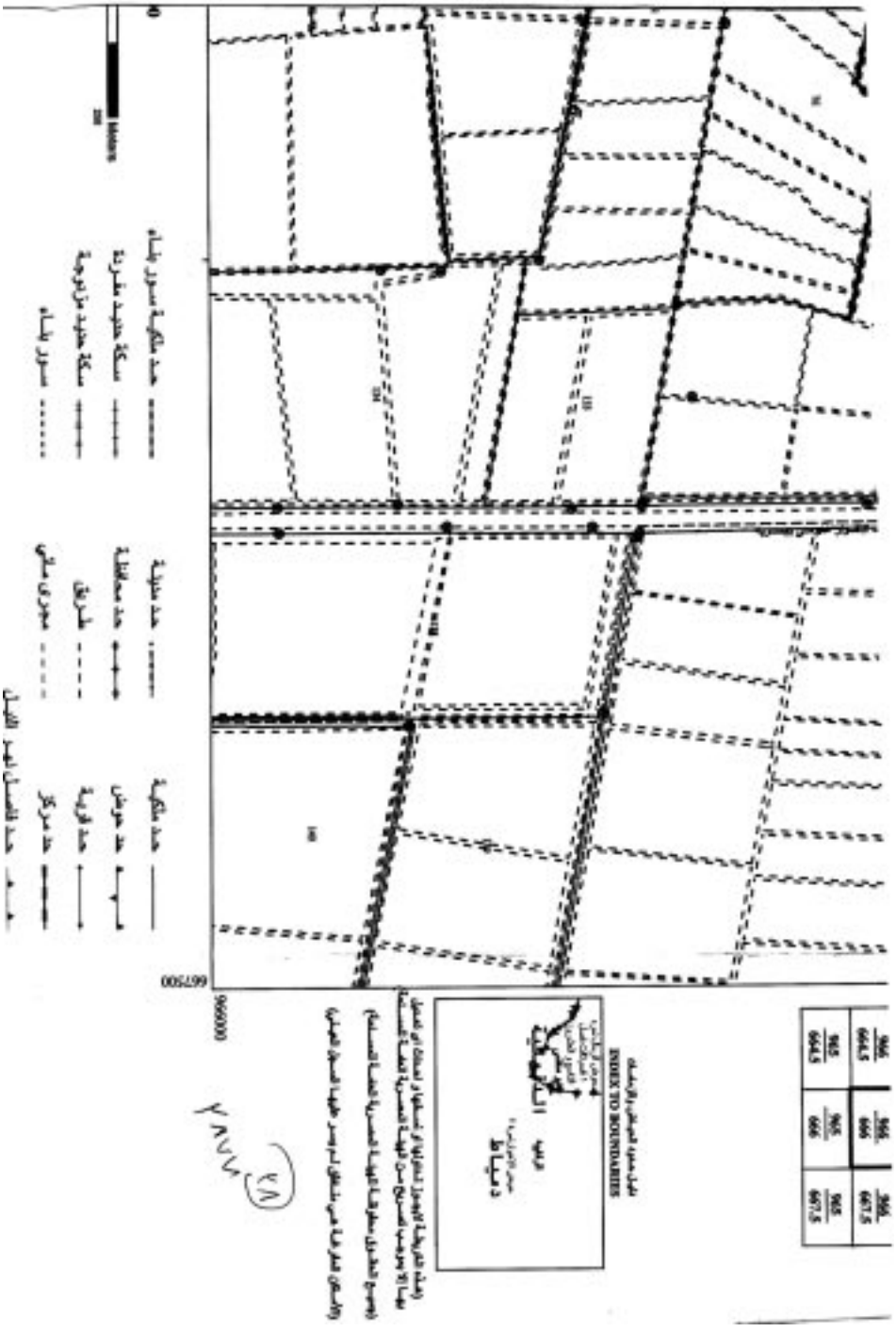
INDEX TO BOUNDARIES
دمياط
666000
667500
٢٨٧٧٨
٢٨

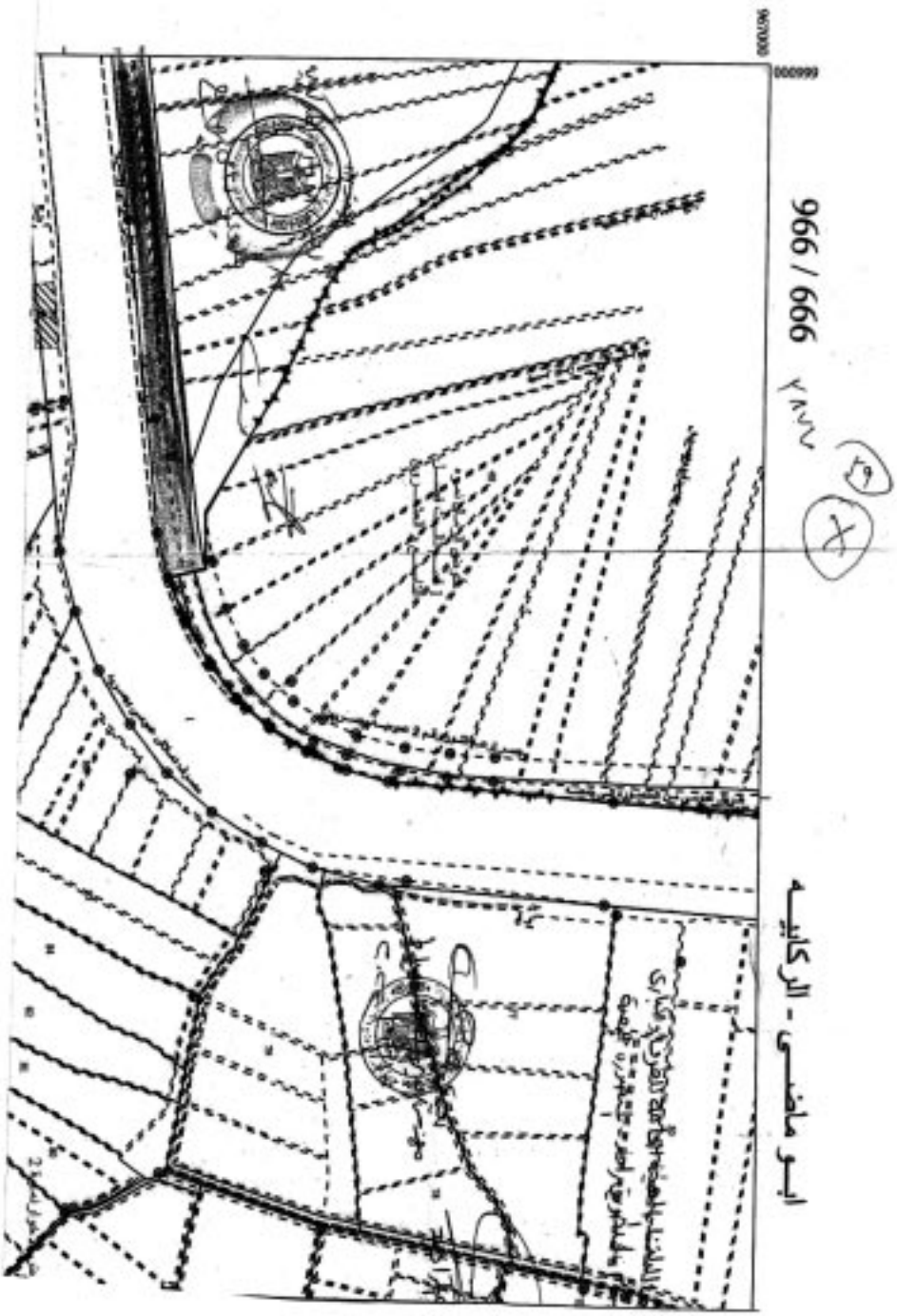
ابو ماضى - الركابيه
666 / 999

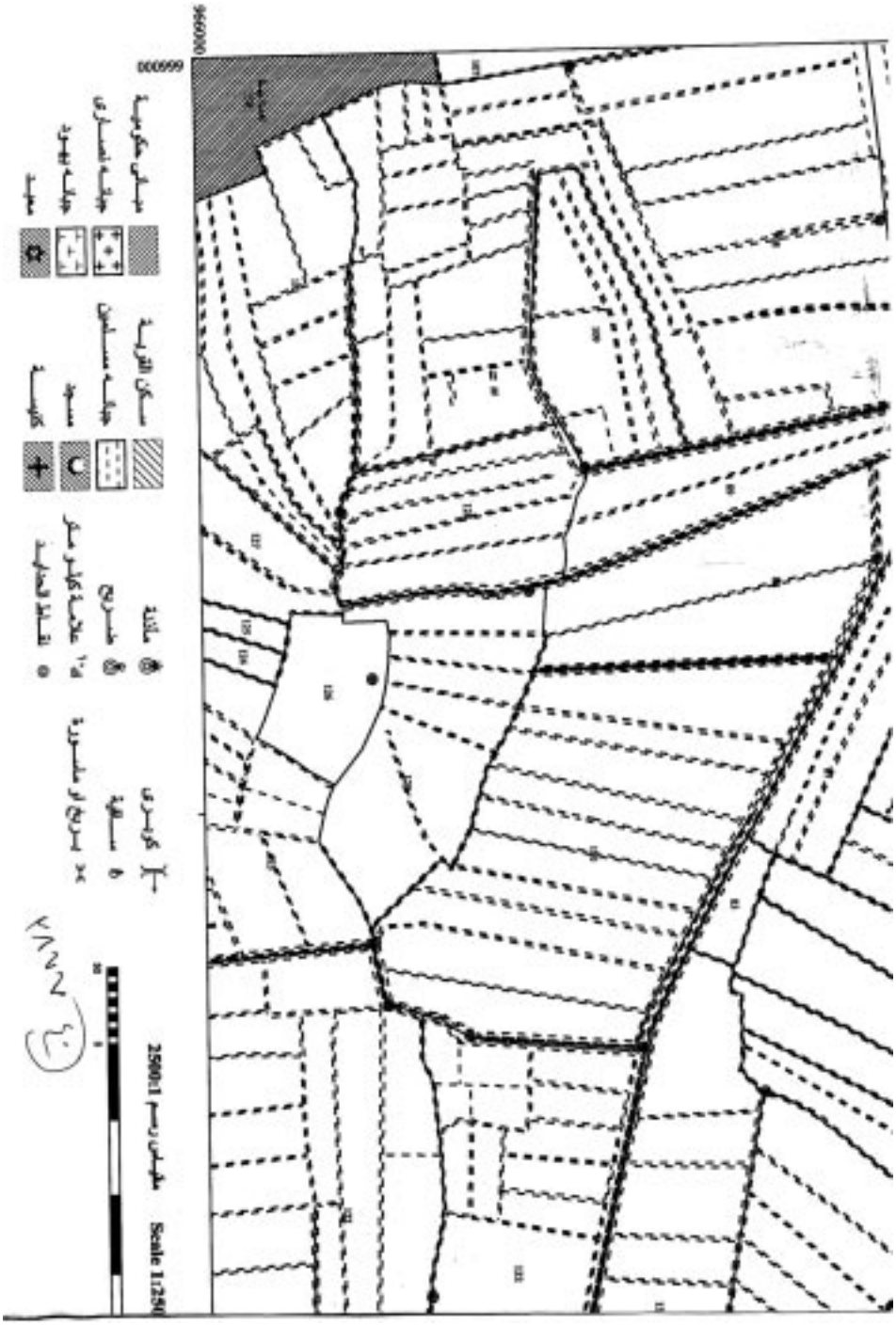
مبانى حكومية
جبانة نصارى
جبانة يهود
معابد
مساكن القرية
جبانة مسلمين
مسجد
كنيسة
مدارس
مدارس
مدارس
نقاط التحليل
كوبرى
سطوة
سريع أو مطورة
مطبوع رسم 2500:1
Scale 1:250

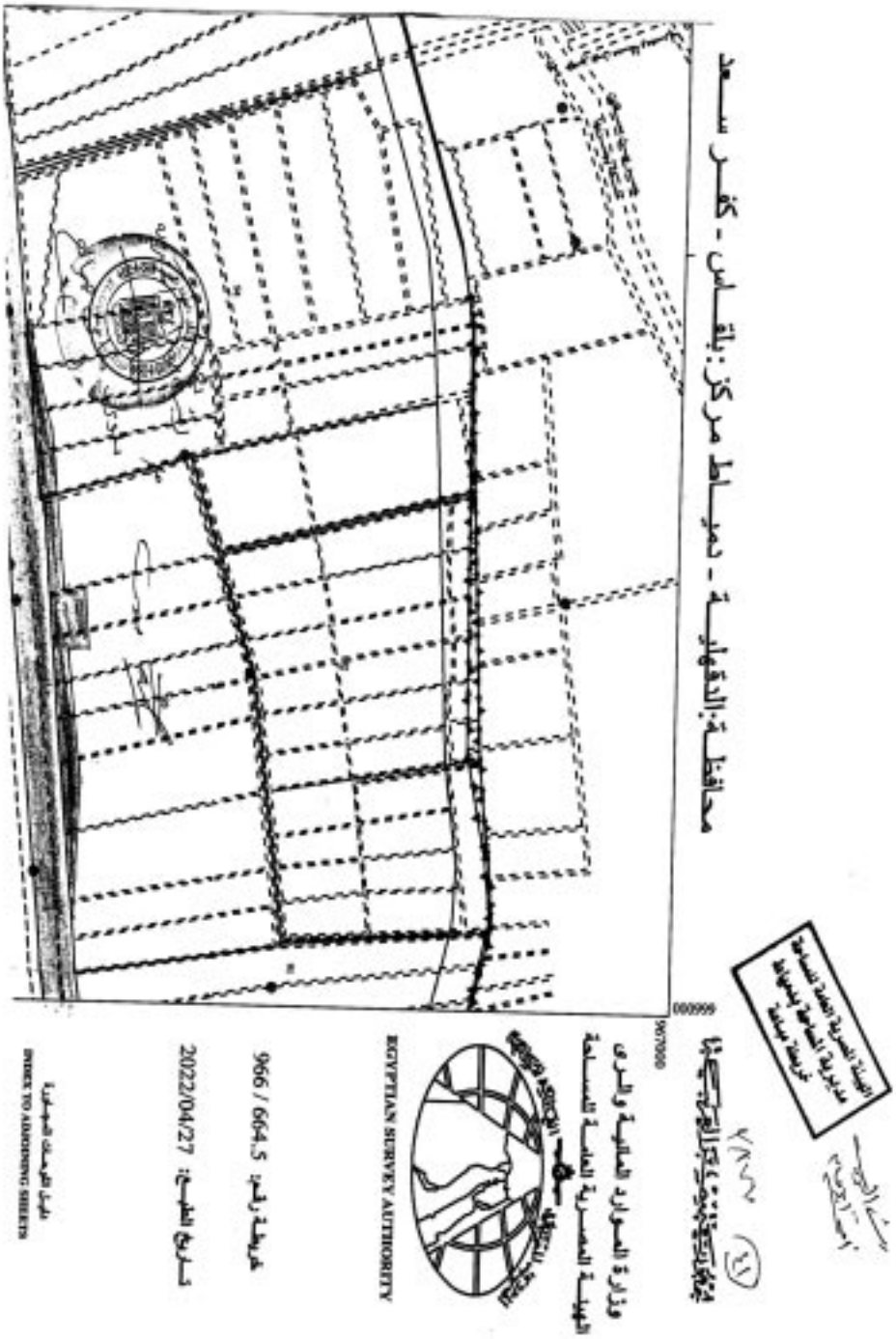
محافظة: الدقهلية - دمياط مركز: بلقاس - كفر سعد
000999
967000
وزارة الموارد المائية والري
الهيئة المصرية للمساحة
EGYPTIAN SURVEY AUTHORITY
خريطة رقم: 966 / 664.5
تاريخ الطبع: 2022/04/27
دليل الهيمان المهدرة
INDEX TO ADJOINING SHEETS

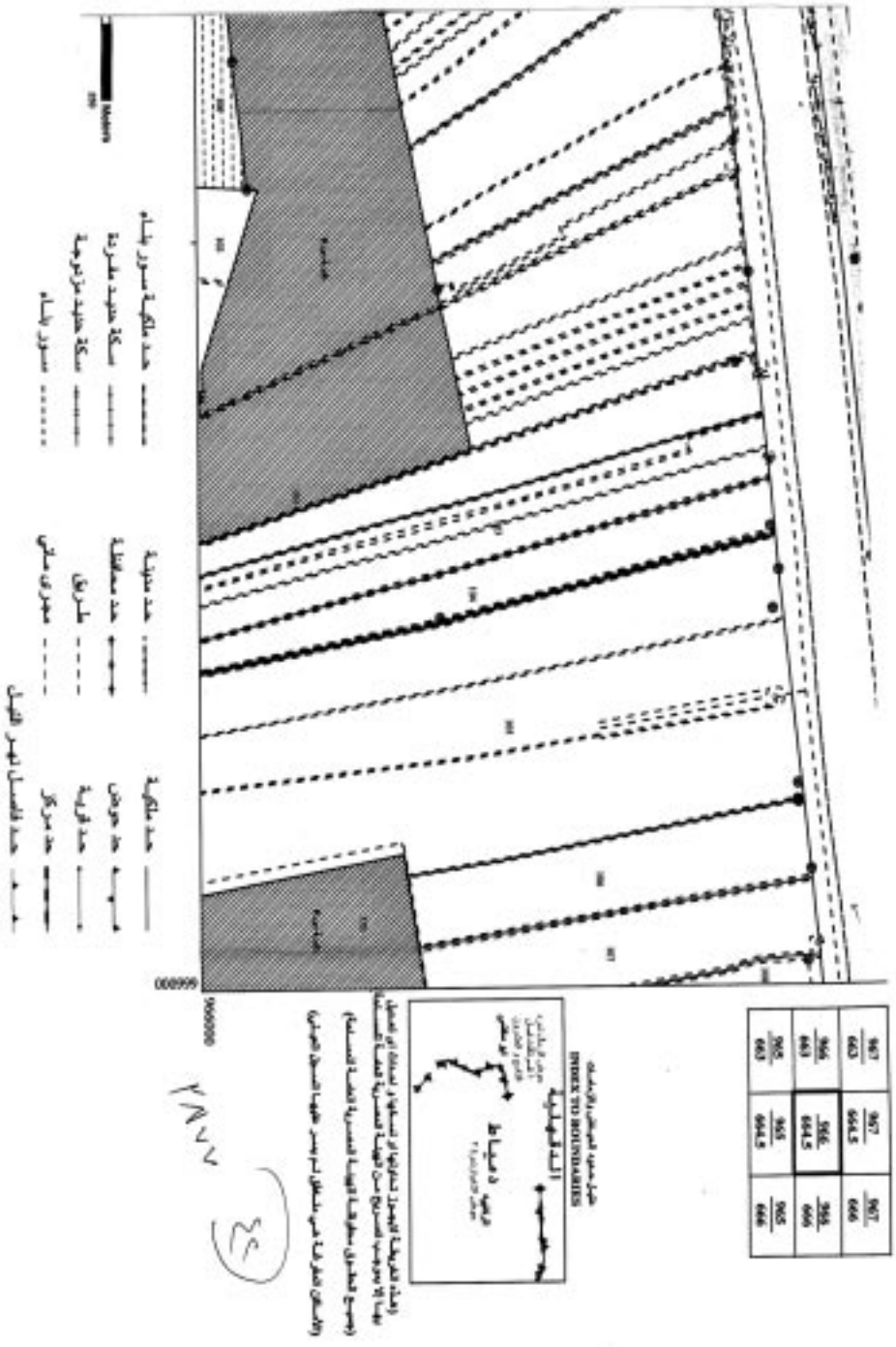
INDEX TO REDISTRICTS
الدقهلية
دمياط
حد ملكية
حد حوض
حد قرية
حد مركز
حد مدينة
حد محافظة
طريق
مجرى مائى
حد ملكية سور بناء
سكة حديد مفردة
سكة حديد مزدوجة
سور بناء
Meters
حد الفصل لنهر النيل
٣٤
٢٨٧٧

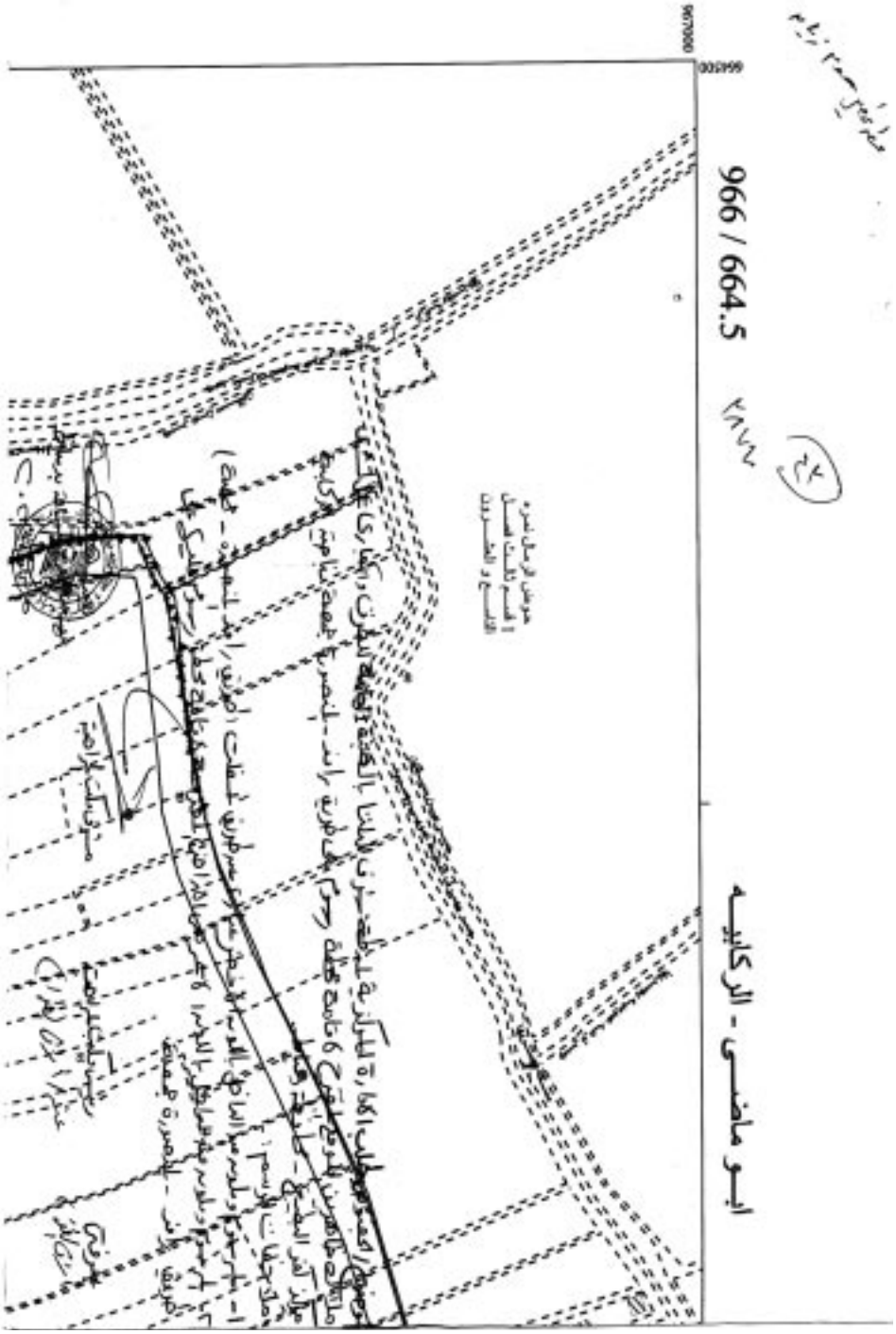
ابو ماضى - الركابيه
966 / 664.5

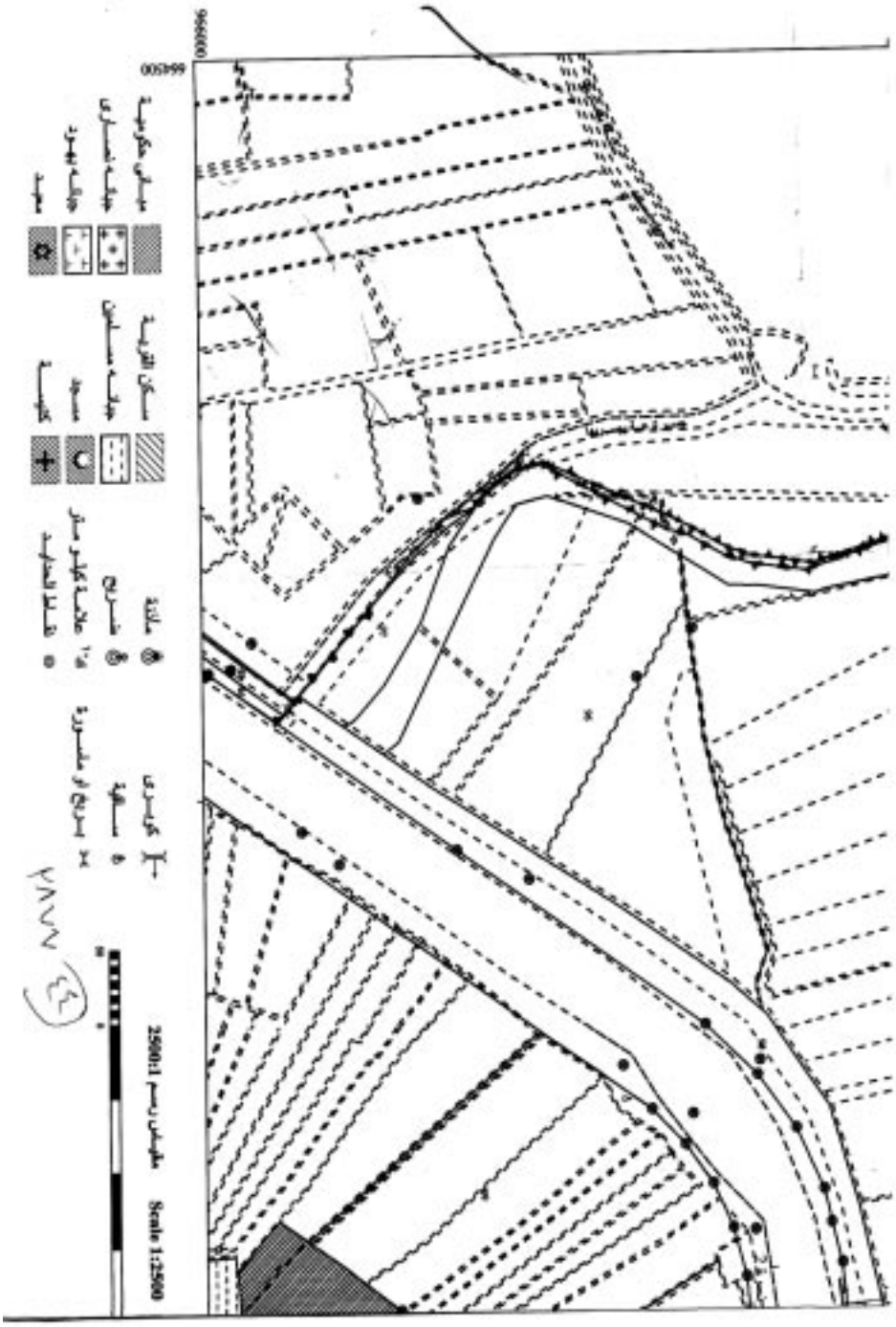
Scale 1:2500
2500:1
٢٨٧٧


محافظة الدقهلية
ARAB REPUBLIC OF EGYPT
EGYPTIAN GENERAL SURVEY AUTHORITY
إصطلاحات مساحية
حوض الرمال لمرة ١ قيم ثالث
فصل ثامن وعشرون (جمصة)

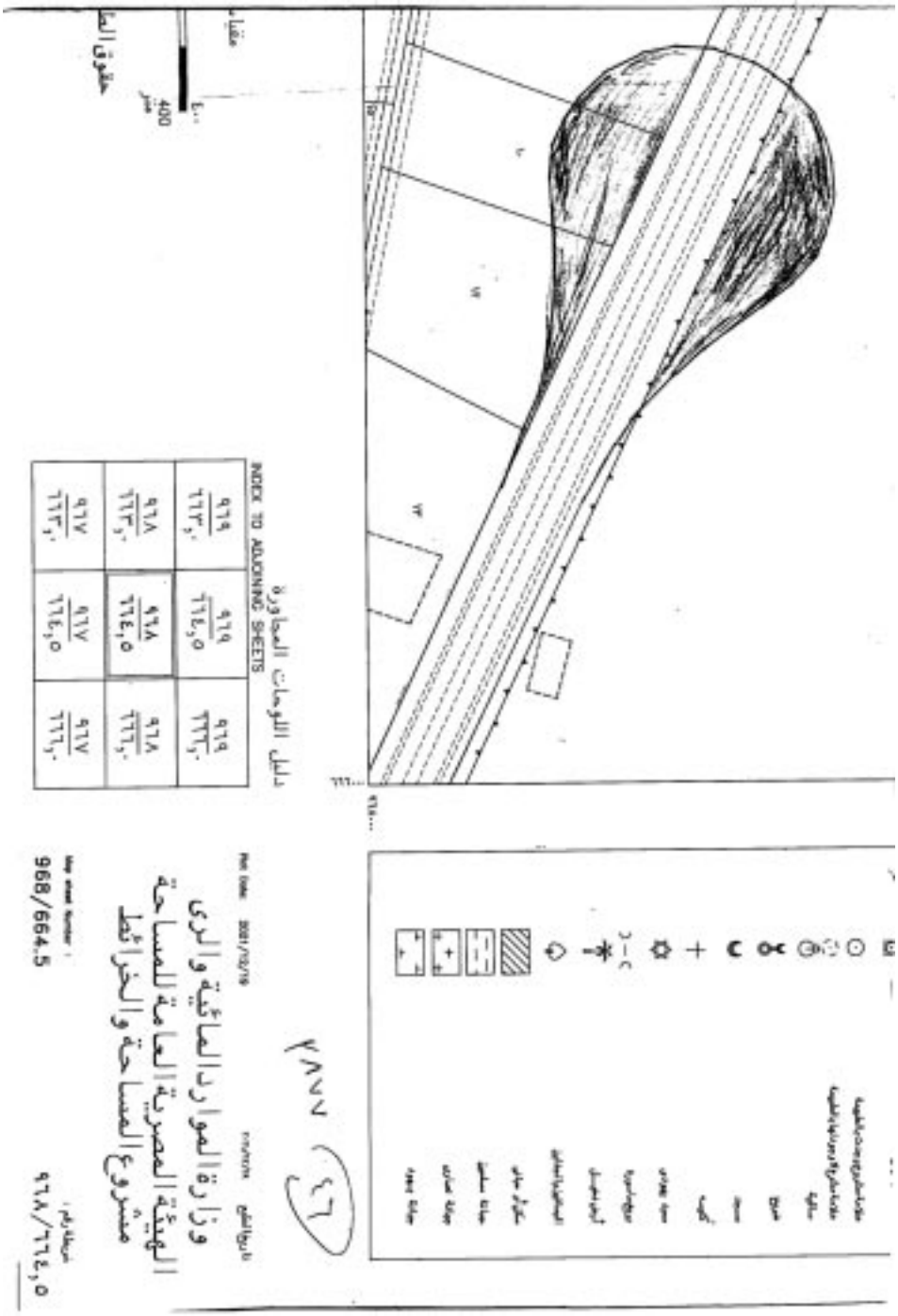
٢٨٧٧
٩٦
وزارة الموارد المائية والرى
الهيئة المصرية العامة للمساحة
مشروع المساحة والخرائط
968/664.5
٩٦٨/٦٦٤,٥
دليل اللوحات المجاورة
INDEX TO ADJOINING SHEETS
400
متر

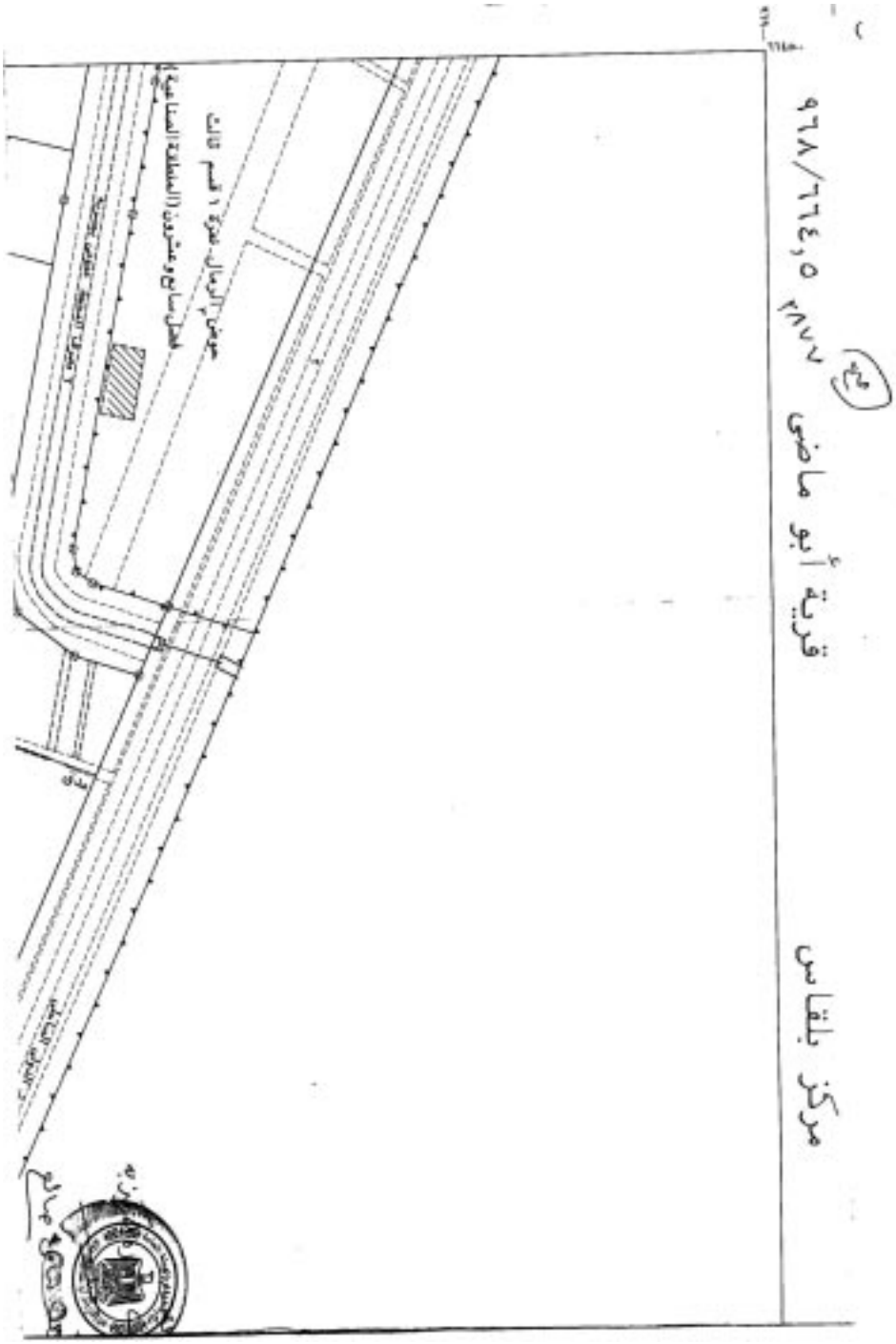
مركز بلقاس
قرية أبو ماضى
٩٦٨/٦٦٤,٥ م٢ ٢٨٧٧

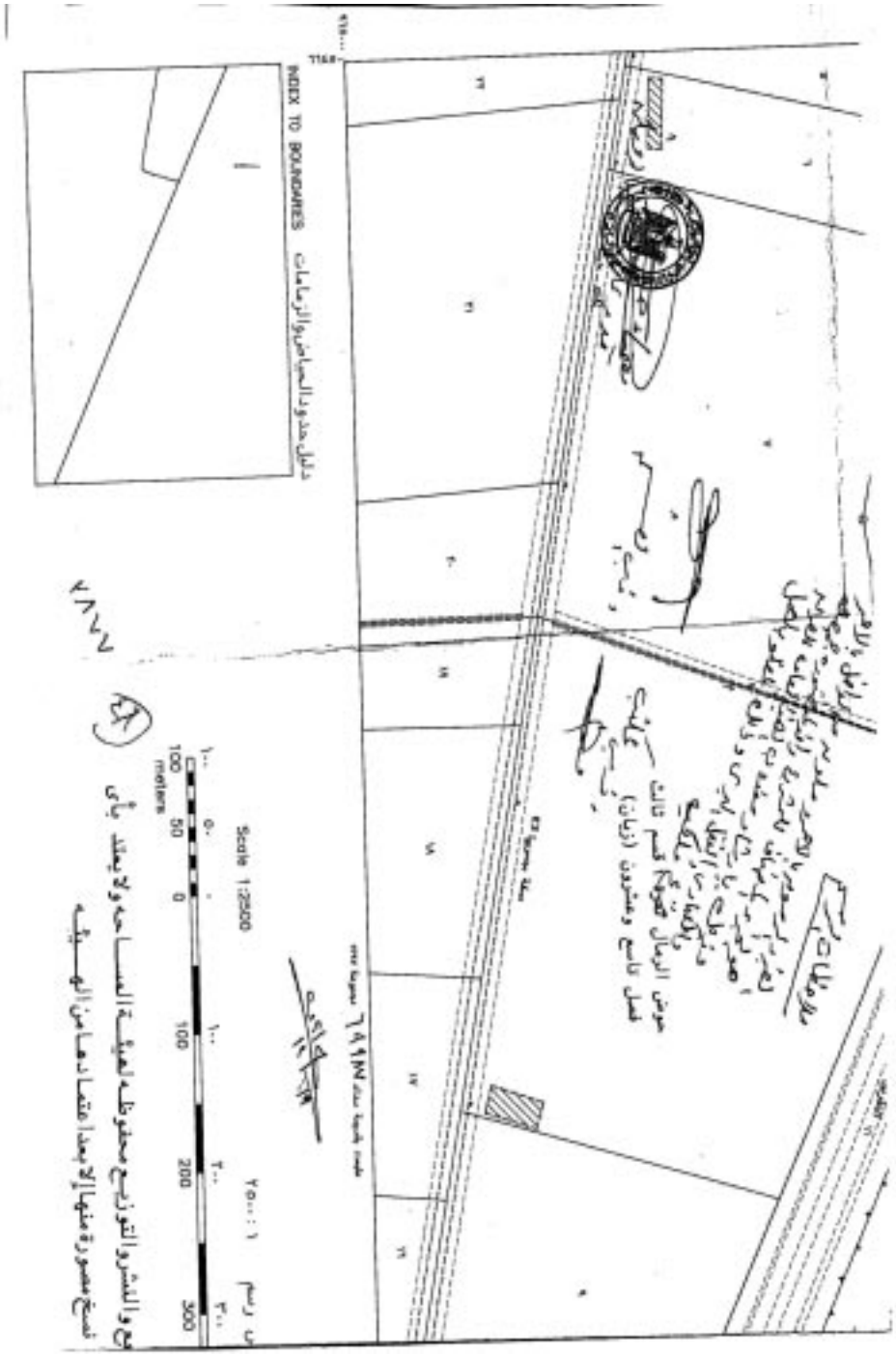
INDEX TO BOUNDARIES
Scale 1:2500
100 meters

محافظة الدقهلية
مساحة حديثة
ARAB REPUBLIC OF EGYPT
EGYPTIAN GENERAL SURVEY AUTHORITY
إصطلاحات خطابية

٢٨٧٧
وزارة الموارد المائية والري
الهيئة المصرية العامة للمساحة
مشروع المساحة والخرائط
967/666.0
٩٦٧/٦٦٦,٠
دليل اللوحات المجاورة
INDEX TO ADJOINING SHEETS
٩٦٨/٦٦٤,٥
٩٦٧/٦٦٤,٥
٩٦٨/٦٦٦,٠
٩٦٧/٦٦٦,٠
٩٦٨/٦٦٧,٥
٩٦٧/٦٦٧,٥
٩٦٧/٦٦٦,٠
٩٦٧/٦٦٧,٥
مقياس
400 متر
حقوق الملكية

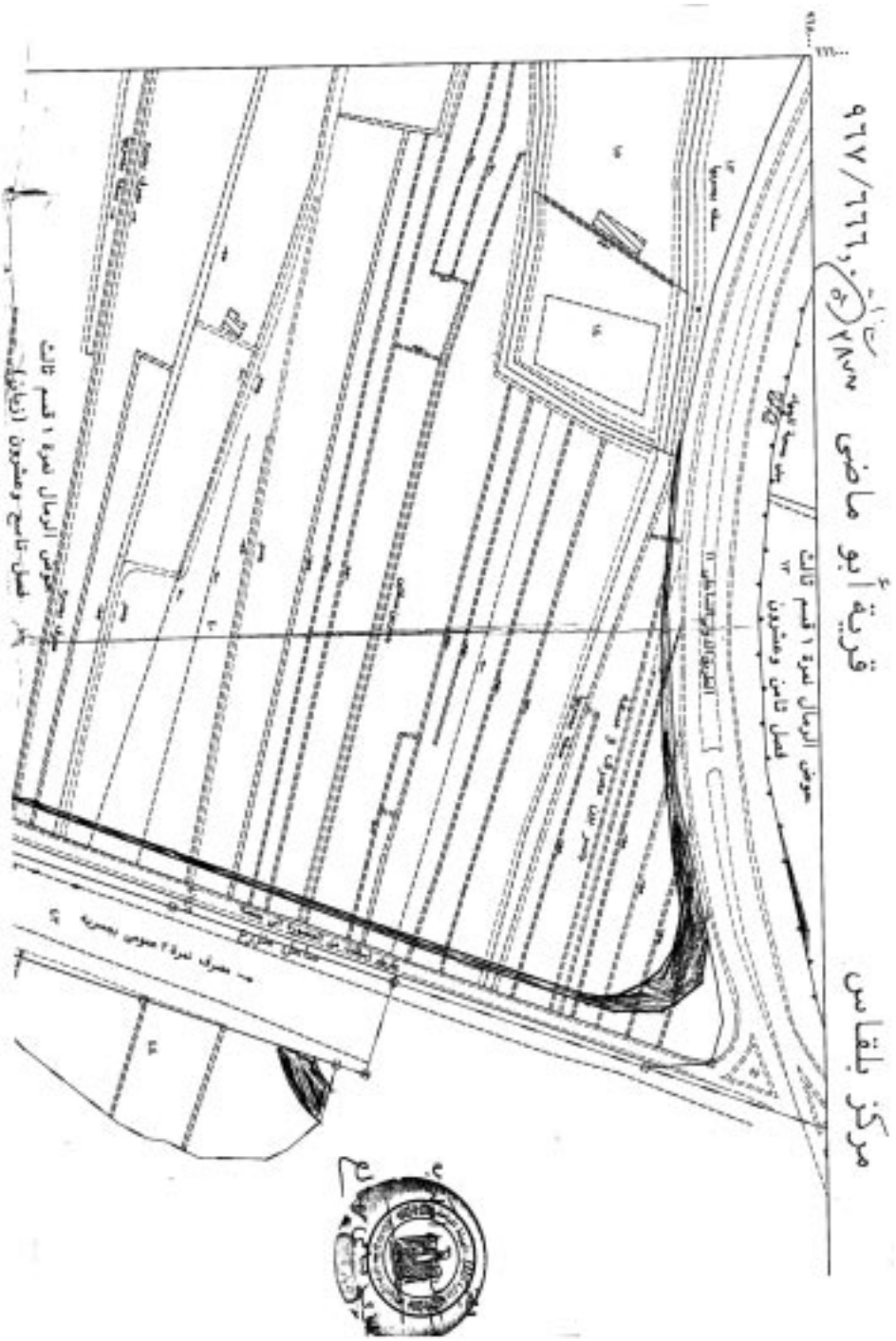
مركز بلقاس
قرية أبو ماضى
٩٦٧/٦٦٦,٠
حوض الرمال نمرة ١ قسم ثالث
فصل ثامن ومشيون ١٣
حوض الرمال نمرة ١ قسم ثالث
فصل تاسع ومشيون (أبيض)

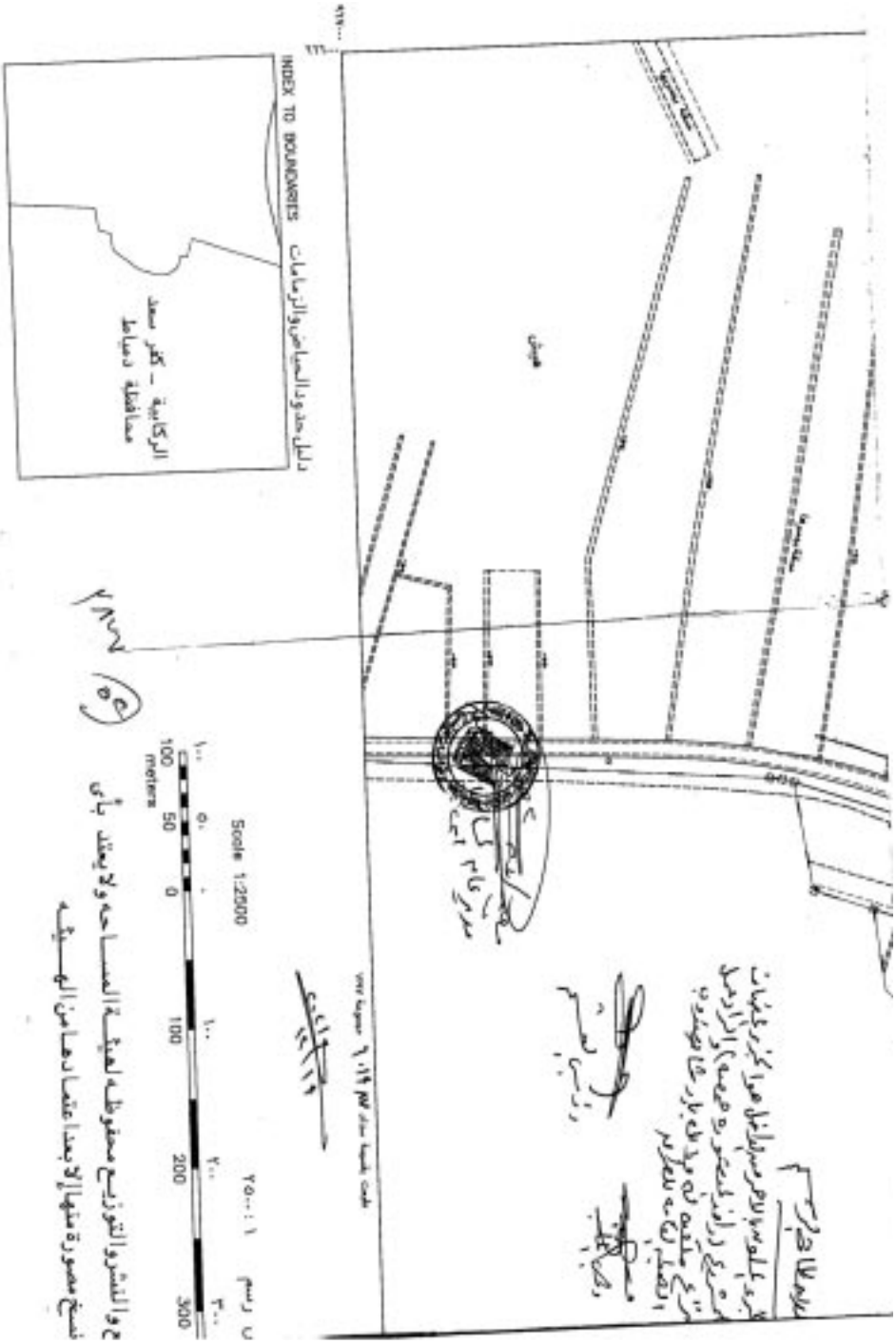
INDEX TO BOUNDARIES دليل حدود المباني والزمامات
الركابية - كفر سعد
محافظة دمياط
Scale 1:2500
meters
١ : ٢٥٠٠ مقياس الرسم
نسخ مصورة منها إلا بعد اعتماد هيئة المساحة ولا يعتد بأي