قرار رئيس مجلس الوزراء
رقم ٢٥٥٣ لسنة ٢٠٢٢

رئيس مجلس الوزراء

بعد الاطلاع على الدستور ؛

وعلى قانون نظام الإدارة المحلية الصادر بالقانون رقم ٤٣ لسنة ١٩٧٩ ولائحته التنفيذية ؛

وعلى القانون رقم ١٠ لسنة ١٩٩٠ بشأن نزع ملكية العقارات للمنفعة العامة ولائحته التنفيذية ؛

وعلى قرار رئيس الجمهورية رقم ٢٧٩ لسنة ٢٠١٨ بالتفويض فى بعض الاختصاصات ؛

وبناءً على ما عرضه وزير النقل ؛

قـــرر :

(المادة الأولى)

يُعتبر من أعمال المنفعة العامة مشروع تطوير الطريق الدولى الساحلى بطول ٤٠ كم فى نطاق محافظتى دمياط والدقهلية .

(المادة الثانية)

يستولى بطريق التنفيذ المباشر على الأراضى والمبانى اللازمة لتنفيذ المشروع المشار إليه فى المادة السابقة ، والمبين موقعها ومساحتها وحدودها وأسماء ملاكها الظاهرين بالمذكرة الإيضاحية والخرائط المساحية والكشوف المرفقة .

(المادة الثالثة)

ينشر هذا القرار فى الجريدة الرسمية .

صدر برئاسة مجلس الوزراء فى ١٨ ذى الحجة سنة ١٤٤٣ هـ

(الموافق ١٧ يولية سنة ٢٠٢٢ م) .

رئيس مجلس الوزراء

دكتور / مصطفى كمال مدبولى

وزارة النقل

مذكرة إيضاحية

لقرار رئيس مجلس الوزراء

بشأن إضفاء صفة النفع العام على مشروع تطوير الطريق الدولى الساحلى بنطاق محافظتى دمياط والدقهلية

فى إطار خطة وزارة النقل لتطوير شبكة الطرق السريعة والرئيسية لتحقيق السيولة المرورية والحد من الحوادث ومن ضمنها الطريق الدولى الساحلى .

تقوم الهيئة العامة للطرق والكبارى وضمن خطة تطوير الطريق الدولى الساحلى بإنشاء طريق خدمة لشاحنات النقل الثقيل باستخدام الرصف الخرسانى على الجانبين بطول ٤٠ كم فى نطاق محافظتى دمياط والدقهلية .

ورد تقرير استشارى الهيئة المصرية العامة للمساحة بتاريخ ٢٠٢٢/٣/١٧ متضمناً قيمة التعويض المبدئى المقرر لنزع الملكية المطلوبة للأراضى والمبانى المتعارضة مع المشروع بنحو ٥٥٦,٥ مليون جنيه (مرفق رقم ١) .

مرفق طيه ما يلى :

عدد ٨٣ كشفاً معتمدًا (عدد ٧٨ كشفاً من مديرية المساحة بدمياط وعدد ٥ كشوف من مديرية المساحة بالدقهلية) وممهورين بخاتم شعار الجمهورية بأسماء الملاك الظاهرين للمساحات المطلوب نزع ملكيتها لصالح المشروع (مرفق رقم ٢) .

عدد ١٥ خريطة مساحية معتمدة بالتخطيط الإجمالى للمشروع (عدد ٢ خريطة لمسار المشروع بمحافظة دمياط وعدد ١ خريطة لموقع كوبرى التقاطع مع رافد جمصة بنطاق محافظتى دمياط والدقهلية وعدد ١٢ خريطة لمسار المشروع بمحافظة الدقهلية) (مرفق رقم ٣) .

وفى ضوء ما تقدم ، نتشرف بأن نرفق طيه مشروع قرار رئيس مجلس الوزراء بشأن الموافقة على إضفاء صفة النفع العام على مشروع تطوير الطريق الدولى الساحلى بطول ٤٠ كم فى نطاق محافظتى دمياط والدقهلية والاستيلاء بطريق التنفيذ المباشر على الأراضى اللازمة لتنفيذ المشروع .

وتفضلوا بقبول فائق الاحترام

وزير النقل

فريق / كامل عبد الهادى الوزير

كشف حصر الأحواض والزمامات المتداخله بالمشروع
تطوير الطريق الدولي الساحلي

اسم القريه	المركز	اسم الحوضورقمه	المسطح		
			من	ط	ف
قريه ابو ماضي	بلقاس	حوض الرمال نمره ١ قسم ثالث فصل التاسع والعشرون	١٣	٢	٧
قريه ابو ماضي	بلقاس	حوض الرمال نمره ١ قسم ثالث فصل الثامن والعشرون	٣	١٥	١١
قريه ابو ماضي	بلقاس	حوض الرمال نمره ١ قسم ثالث فصل السابع والعشرون	٣	١٠	١٢
قريه ابو ماضي	بلقاس	حوض الرمال نمره١قسم ثالث فصل الحادي والعشرون	٣	١٦	٣
قريه ابو ماضي	بلقاس	حوض الرمال نمره ١قسم ثالث فصل الثاني والعشرون	١٧	٧	٩
			١٥	٣	٤٤

رئيس المكتب

رئيس القسم

مهندس

مدير عام المساحه بالدقهليه

حصر اسماء الملاك الظاهرين للمشروع
تطوير الطريق الدولي الساحلي

اسم القريه/ ابو ماضي مركز / بلقاس الدقهليه

اسم الحوض ورقمه	رقم القطعه رمزيه	اسم المالك	ملاحظات
حوض الرمال نمره ١ قسم ثالث فصل الثامن والعشرون	١	ورثه شعبان مسلمواخرين	
	٢	العقادي شعبان غازي	
	٣	محمدابراهيم يوسف	
	٤	جلال مسلم ابراهيم	
	٥	محمد ابراهيم ابو العلين	
	٦	بشري عبد الحليم صادق	
	٧	المغاوري السيد طحان	
	٨	احمد رمزي محمد	
	٩	محمد السيد عبد العزيز	
	١٠	فيصل حسن رخا	
	١١	اسامه عبد العزيز عبد التواب	
	١٢	محمد الدسوقي عطيه	
	١٣	عاطف عبد الرحمن سليمان	
	١٤	فارس الزناتي ابراهيم	
	١٥	مجدي محمد ابراهيم	
	١٦	حلمي محمد ابراهيم	
	١٧	تامر احمد ماهر	
	١٨	السيد مصطفي حسن	
	١٩	الإسكان و التشييد	
			غابه شجريه بطول ١٥٠٠متر طولى

رئيس المكتب

رئيس القسم

مهندس
مدير عام المساحه بالدقهليه

حصر اسماء الملاك الظاهرين للمشروع
تطوير الطريق الدولي الساحلي

اسم القريه/ ابو ماضي مركز / بلقاس الدقهليه

اسم الحوض ورقمه	رقم القطعه رمزيه	اسم المالك	لاحظات
حوض الرمال نمره ١ قسم ثالث فصل التاسع والعشرون	١	احمد ابو الخير عيسي	
	٢	محمد عبد الحليم عيسي	
	٣	سادات شعبان غازي	
	٤	محمد عبد الرؤوف	
	٥	اسماعيل محمد المهدي	
	٦	ابراهيم	عباره عن مبنى دورين بمسطح٣,١٧٣متر مربع
	٧	جمعيه الجهاد	
	٨	رزقغازي ابو شعيشع	
	٩	المغاوري السيد الطحان	
	١٠	بشري عبد الحليم	
	١١	محمد ابراهيم ابو العنين	
	١٢	محمود رضوان	
	١٣	طلبه احمد طلبه	
	١٤	محمد السيد عبد العزيز	
	١٥	فيصل حسن السيد	
	١٦	محمد نبيل شلبي	
	١٧	عاطف عبد الرحمن سليمان	
	١٨	فارس الزناتي ابراهيم	
	١٩	مجدي محمد ابراهيم	
	٢٠	حلمي محمد ابراهيم	
	٢١	تامر احمد ماهر	
	٢٢	السيد مصطفي حسن	

رئيس المكتب

رئيس القسم

مهندس

مدير عام المساحه بالدقهليه

حصر اسماء الملاك الظاهرين للمشروع
تطوير الطريق الدولي الساحلي

اسم القريه/ ابو ماضي — مركز / بلقاس — الدقهليه

اسم الحوض ورقمه	رقم القطعه رمزيه	اسم المالك	ملاحظات
حوض الرمال نمره ١ قسم ثالث فصل التاسع والعشرون	٢٣	احمد عصمت عبد الظاهر	
	٢٤	فاطمه ابو الحسن عبد الكريم	
	٢٥	لطفي عبد الوهاب علي	
	٢٦	محمد الشحات محمد	
	٢٧	اشرف علي يونس	
	٢٨	خالد محمد محمد خشان	
	٢٩	محمود بدر علي	
	٣٠	محمد محمد صبح	
	٣١	رضا العرسي مصطفي	
	٣٢	قدري الخميسي الغيطاني	
	٣٣	عبد الحليم ابراهيم ابراهيم	
	٣٤	ثروت الخميسي الغيطاني	

رئيس المكتب

رئيس القسم

مهندس
مدير عام المساحه بالدقهليه

حصر اسماء الملاك الظاهرين للمشروع
تطوير الطريق الدولي الساحلي

اسم القريه/ ابو ماضي مركز / بلقاس الدقهليه

اسم الحوض ورقمه	رقم القطعه رمزيه	اسم المالك	ملاحظات
حوض الرمال نمره ١ قسم ثالث فصل الثامن والعشرون		احمد عصمت عبد القادر فاطمه ابوالحسن ابراهيم لطفي عبد الوهاب علي محمد الشحات محمد اشرف علي يونس خالد محمد محمد محافظه الدقهليه الاسكان والتشيد	
حوض الرمال نمره ١ قسم ثالث فصل السابع والعشرون		محافظه الدقهليه الاسكان والتشيد (المنطقه الصناعيه)	عباره عن سور بطول ١٨٠٠متر طولي
حوض الرمال نمره ١ قسم ثالث فصل الحادي والعشرين		تفاتيش اميريه	
حوض الرمال نمره ١ قسم ثالث فصل الثاني والعشرون		تفاتيش اميريه	

رئيس المكتب رئيس القسم

مهندس/
مدير عام المساحة بالدقهليه

٧

مديرية المساحة بدمياط

المراجعة والتحديث

كشف بأسماء الملاك الظاهرين المتداخلة أراضيهم بمشروع تطوير الطريق الدولى الساحلى (طريق الشاحنات)

م	المركز	القرية	اسم الحوض ورقمه	رقم القطعه	المسطح			الميانى بالمتر		إسم المالك الظاهر	وصف الملحقات
					من	ط	ف	داخل	خارج		
١	دمياط	العتالبه	التقيل ١٩	ض٢						الحاجة صابرين نسولي زغ	ارض بور
٢				ض٢						مسعد عبد الحليم سطول	ارض بور
٣				ض٢						محمد عبد الغفار الخضري	برسيم
٤				ض٢						اسعد حامد الخضري	ارض بور
٥				ض٢						عماد ابو جمعة واخرين	برسيم
٦				ض ١						سونيا الجمل	ارض بور
٧				ض ١						ورثة شحاتة الخضري	حشائش
٨				ض ١						السيد عايدين الخضري	برسيم
٩				ض ١						سعاد محمود عبد الحليم	ارض بور
١٠				ض ١						اشرف العدوي	هنجر مسقوف بالصاج
١١				ض ١						ابراهيم عبد المجيد ابراهيم	ارض بور
١٢				ض ١						شريف رزق عرب	ارض زراعية بها طريق خاص بالغاز
١٣				ض ١						سونيا الجمل وطه الجمل	برسيم وعشرة نخلة مثمرة وجمس عدد ثلاثة
١٤				ض ١						هاني محمد جمعة	مبنى نور واحد بأ باب صاج بدون سقف

القائم بالعمل

رئيس المراجعة

رئيس التحديث

مشرف المراجعة والتحديث

مهندس/

مدير عام مديرية المساحه بدمياط

٢٠٢٢/٤/٠١

مديرية المساحة بدمياط

المراجعة والتحديث

كشف بأسماء الملاك الظاهرين المتداخلة أراضيهم بمشروع تطوير الطريق الدولى الساحلى (طريق الشاحنات)

م	المركز	القرية	اسم الحوض ورقمه	رقم القطعه	المسطح			المبانى بالمتر		إسم المالك الظاهر	وصف الملحقات
					س	ط	ف	داخل	خارج		
١٥	دمياط	العتابيه	التفيل ١٩	ض ١						شاكر خضير	مبنى دور واحد
١٦				ض ١						هانى محمد جمعة	مبنى دورين
١٧				ض ١						طه حمد	ارض فضاء
١٨				ض ١						جمال شحاتة سحتول	مبنى ٣ ادوار والدور الارضي معرض موبيليا
١٩				ض ١						محمد العاوضلى	ارض فضاء
٢٠				ض ١						محمد محمد البلز	ارض فضاء
٢١				ض ١						ضياء سعد قليل	ارض فضاء
٢٢				ض ١						عادل غنيم	هنجر معروش بالصاج
٢٣				ض ١						محمد شحاتة محمد شملول	مبنى مكون من دورين الدور الارضي به ٢ محل
٢٤				ض ١						طارق مفيط	ارض فضاء
٢٥				ض ١						عيد احمد الجبخ	مبنى ٣ ادوار والاخير بدون سقف
٢٦			ورثة القريعي ٢١	ض ١						سامي عثمان احمد شولح	دور ارضي ورشة موبيليا
٢٧				ض ١						محمد محمد ابو محمود	مبنى ٤ ادوار سطحي والدور الرابع بدون سقف
٢٨				ض ١						عادل ياسين شتا	مبنى ٣ ادوار

القائم بالعمل

رئيس المراجعة

رئيس التحديث

مشرف المراجعة والتحديث

مهندس/

مدير عام مديرية المساحه بدمياط

٢٠٢٢/٧/٧

مديرية المساحة بدمياط

المراجعة والتحديث

كشف بأسماء الملاك الظاهرين المتاخمة أراضيهم بمشروع تطوير الطريق الدولى الساحلى (طريق الشاحنات)

م	المركز	القرية	اسم الحوض ورقمه	رقم القطعه	المسطح			المبانى بالمتر		إسم المالك الظاهر	وصف الملحقات
					س	ط	ف	داخل	خارج		
٢٩	دمياط	الخانيه	ورثة القريعي ٢١	ض ١						السعيد السعيد محمد الخضر	مبنى ٤ ادوار والارضي عبارة عن معرض موبيليا
٣٠				ض ١						رضا محمد الديك	دورين كامل التشطيب عبارة عن معرض موبيليا
٣١				ض ١						محمد عبد العزيز غلام الدي	مبنى خمس ادوار الاول والثاني معرض موبيليا
٣٢				ض ١						محمد محمد عزت الديك	مبنى دور واحد معرض موبيليا
٣٣				ض ١						محمود عبد الحميد رزق	مبنى خمس ادوار كامل التشطيب والارضي بة اثاث ومحل
٣٤				ض ١						التابعي مسعد الشربيني	مبنى ٣ دور دون عبارة عن معرض موبيليا
٣٥				ض ١						ناصر فهيد محمد ناصف	ارض فضاء
٣٦				ض ١						السيد مهدي	مبنى خمس ادوار الدور الاول والثاني معرض موبيليا كامل التشطيب
٣٧				ض ١						محمد حامد فرحان	مبنى دور واحد
٣٨				ض ١						ناصر فهيد	ارض فضاء
٣٩		البصارطه	ابو اسماعيل ١٢	ض٦٦						ورثة مسعد الفيومي	حشائش
٤٠				ض٦٣						فرج حامد الفيومي	برسيم
٤١				ض٦١						اشرف عبدة الفيومي	برسيم
٤٢				ض٦٠						حمام عيسى	برسيم

القائم بالعمل

رئيس المراجعة

رئيس التحديث

مشرف المراجعة والتحديث

مهندس/

مدير عام مديرية المساحه بدمياط

٢٠٢٢/٧/٧

مديرية المساحة بدمياط

المراجعة والتحديث

كشف بأسماء الملاك الظاهرين المتداخلة أراضيهم بمشروع تطوير الطريق الدولى الساحلى (طريق الشاحنات)

م	المركز	القرية	اسم الحوض ورقمه	رقم القطعه	المسطح			المبانى بالمتر		إسم المالك الظاهر	وصف الملحقات
					س	ط	ف	داخل	خارج		
٤٣	دمياط	البصارطه	ابو اسماعيل ١٢	ض٩						حسام عيسى	ارض بور
٤٤				ض٤٧						ورثة عبدة البهنسي	ارض فضاء بها مبني بالطوب الاحمر معروش بالصاج
٤٥				ض٤٧						عبدة البهنسي	هنجر مبني بالطوب الاحمر معروش بالصاج بارتفاع ٧ متر
٤٦				ض٤٤						ورثة علي بليولة	مبني بالطوب الاحمر معروش بالصاج بارتفاع ٣,٥ م
٤٧				ض٤١						عمر حجاج رجب الحواشي	غرفة مبنية بالطوب الاحمر
٤٨				ض٣٨						اللواء شريف صبري	مستودع غاز مبني بالطوب الاحمر داخلة غرفة عبارة عن دورين ٣+٤ منشطية بالحجر وعليها باب من الحديد والصاج
٤٩				ض٣٥						ورثة حسان القيومي	برسيم
٥٠				ض٣٢						علي بليولة	برسيم + ١ شجر مثمر بمنهزة بين ٤ اصدقين
٥١				ض٢٩						ورثة خليل القيومي	برسيم وحشائش
٥٢				ض١٠٠						ورثة محمد خليل القيومي	قمح + ١ فسائل بلح
٥٣				ض١٠٠						ورثة صديق القيومي	قمح
٥٤			التوزي ١١	ض٩٧						ورثة شلبي ابو عوض	ارض بور
٥٥				ض٩٤						ورثة شلبي ابو عوض	قمح
٥٦				ض٨٨						ورثة شلبي ابو عوض	برسيم

القائم بالعمل

رئيس المراجعة

رئيس التحديث

مشرف المراجعة والتحديث

مهندس

مدير عام مديرية المساحة بدمياط

١١

مديرية المساحة بدمياط

المراجعة والتحديث

كشف بأسماء الملاك الظاهرين المتداخلة أراضيهم بمشروع تطوير الطريق الدولى الساحلى (طريق الشاخات)

م	المركز	القرية	اسم الحوض ورقمه	رقم القطعة	المسطح			المبانى بالمتر		إسم المالك الظاهر	وصف الملحقات
					س	ط	ف	داخل	خارج		
٥٧	دمياط	البصارطه	التوزي ١١	ض٨٤						متولي الجبري	ارض فضاء+١شجرة كافور+٣نخلة مثمرة+٥ فسائل نخل
٥٨				ض٨٤						متولي الجبري	برسيم
٥٩				ض٧٨						تسيم عيسى	برسيم
٦٠				ض٧٥						ورثة ابراهيم وانور عيسى	برسيم + ٢نخلة مثمرة
٦١				ض٧٢						رشيدة محمد محمد	سور من الطوب ارتفاع ٣م غير معروش
٦٢				ض١٤و١٥						عبد السلام عيسى	برسيم
٦٣				ض ١٤						ورثة عبد السلام عيسى	ارض بور بها عدد ٢ شجرة موز
٦٤				ض ١٤						ورثة عبد السلام عيسى	ارض بور
٦٥				ض١٣						ورثة حسن محمد الفيومى	برسيم
٦٦				ض ٥٨						محمد صديق القار	برسيم
٦٧				ض ٥٥						محمد صديق القار	برسيم
٦٨				ض ٥٥						ورثة ناجي مسعد قايد	برسيم
٦٩				ض ٥٢						سمير القار	برسيم+١نخلة مثمرة+٥فسائل نخل
٧٠				ض ٥٢						العربي عيار	سيم+١شجرة توت+١شجرة زينة+٢فسائل نخ

القائم بالعمل

رئيس المراجعة

رئيس التحديث

مشرف المراجعة والتحديث

مهندس

مدير عام مديرية المساحة بدمياط

مديرية المساحة بدمياط

المراجعة والتحديث

كشف بأسماء الملاك الظاهرين المتداخلة أراضيهم بمشروع تطوير الطريق الدولى الساحلى (طريق الشلاتات)

م	المركز	القرية	اسم الحوض ورقمه	رقم القطعه	المسطح			المبانى بالمتر		إسم المالك الظاهر	وصف الملحقات
					من	ط	ف	داخل	خارج		
٧١	دمياط	البصارطه	القوزي ١١	ض ٤٩						ورثه نور محمد الخادمة	برسيم
٧٢				ض ٤٩						رفعت الخليفة	برسيم
٧٣				ض٤٥						ورثة ابراهيم حماد	ذرة
٧٤				ض ٤٠						علاء الخليفة	زراعة ثلث
٧٥				ض ٣٧						عزت ومحمد فتحي خفاجة	ارض فضاء
٧٦				ض ٣٧						سادات الطنطاوي	بطاطس
٧٧										جمال السعيد ابو عوض	حشائش
٧٨										امين ابو عوض	ارض فضاء
٧٩										راضي عوض	خس + بصل بكرتب
٨٠										فتحي ابو عوض	برسيم
٨١										اسلام ابو عبدالله	ارض فضاء
٨٢			خارج الزمام							اسلام ابو عبدالله	حشائش
٨٣										ورثه ابو عبدالله وسامي عبد الستار الحسيني	منزل بالطوب الاحمر والاسمنت مهجور ارضي واول علوي
٨٤										رزق فوزي عبدالله	سور مبنى بالطوب الاحمر والاسمن ارتفاع ٣م وحظيرة مواشي بها قسيمة نخل

القائم بالعمل

رئيس المراجعة

رئيس التحديث

مشرف المراجعة والتحديث

مهندس/

مدير عام مديرية المساحه بدمياط

٢٠٢٢/٧/٧

مديرية المساحة بدمياط

المراجعة والتحديث

كشف بأسماء الملاك الظاهرين المتداخلة أراضيهم بمشروع تطوير الطريق الدولى الساحلى (طريق الشاحنات)

م	المركز	القرية	اسم الحوض ورقمه	رقم القطعه	المسطح			المبانى بالمتر		إسم المالك الظاهر	وصف الملحقات
					س	ط	ف	داخل	خارج		
٨٥	دمياط	البصارطه	خارج الزمام							رزق علي عبدالله	ارض زراعية + ٣ نخلة مثمرة + ٢٠ فسيلة
٨٦										محمود عبد الفتاح عيار	قبح + ٥ فسيلة نخل
٨٧										ورثة حسن عيار	ارض زراعية
٨٨										ورثة محمود توفيق عيار	ارض بور بجوار منزل ابراهيم صبيري
٨٩										ابراهيم ابراهيم عوض	معرض سيراميك كامل التشطيب عبارة عن ارضي بارتفاع ٧م واول علوي وسطح معروش بالمصاج + بوابة حديد ٦×٦م
٩٠										محمد ذكريا مسعد جميل	هنجر بالطوب والاسمنت ارتفاع ١٠م مكمل بمصاج ارتفاعة ٣م معروش بالمصاج بة ٢ بوابة حديد جرار ٦×٦م + مسجد مبني بالطوب الاحمر والاسمنت كامل التشطيب
٩١										طة محمود الخليفة	برسيم
٩٢										عيد قلفة	برسيم
٩٣										سمير قلفة	برسيم
٩٤										احمد ابراهيم خليفة	برسيم
٩٥										العزبي عيار	هنجر مسقوف بالمصاج + بوابة حديد ٤×٦م + ٤ شجرة تيا + ١٥ شجرة توت
٩٦				ض ٥٣						العزبي عيار	برسيم + ١٢ نخلة مثمرة + ١٠ فسيلة نخل
٩٧				ض ٤٩						ورثة محمد طه الخليفة	برسيم
٩٨			الحمشده ١٠	ض ٤٩						شريف رشوان البحيري	مبني دورين الارضي عبارة عن ورشة خشب بها ٣ ابواب مصاج وامامة ثلاثة مصاج وحجرة ٣×٣ مسقوفة

القائم بالعمل

رئيس المراجعة

رئيس التحديث

مشرف المراجعة والتحديث

مهندس/

مدير عام مديرية المساحه بدمياط

٢٠٢٢/٢/٧

مديرية المساحة بدمياط

المراجعة والتحديث

كشف بأسماء الملاك الظاهرين المتداخلة أراضيهم بمشروع تطوير الطريق الدولى الساحلى (طريق الشاحنات)

م	المركز	القرية	اسم الحوض ورقمه	رقم القطعه	المسطح			المبانى بالمتر		إسم المالك الظاهر	وصف الملحقات
					س	ط	ف	داخل	خارج		
٩٩	دمياط	البصارطه	الزيات ٢	ض ٣٥و٣٤						ورثة احمد ابو حمزة	برسيم
١٠٠				ض ١٨						ورثة محمد السيد شبارة	منزل ١ انوار والاخير اعمدة خرسانية بدون سقف وميانى
١٠١				ض ١٥						ورثة ابراهيم ابو شمرة	ارض بور
١٠٢				ض ١٣						ورثة حسن ابو شرمة	برسيم
١٠٣				ض ١٠						العربى شبارة	برسيم
١٠٤				ض ٩						السيد شبارة	برسيم
١٠٥				ض ٩						الخضر الزيات	قمح
١٠٦				ض٨						ورثة على ابو شمرة	بور
١٠٧				ض٧						صلاح على ابو شمرة	قمح + ١ شجرة جوافة + ١شجرة كافور
١٠٨				ض ٥						ورثة رشدى العطوى	حشائش + ١نخلة مثمرة +٣ شجرة موز
١٠٩				ض ٥						ورثه حسن السعيد داود	برسيم
١١٠				ض٥						محمود بغيث	برسيم
١١١				ض ٥						ورثه حسن السعيد داود	برسيم
١١٢			العطاوية ١	ض ٥٥						ورثة علام مرز	ارض بور

القائم بالعمل

رئيس المراجعة

رئيس التحديث

مشرف المراجعة والتحديث

مهندس/

مدير عام مديرية المساحه بدمياط

٧/٢/٢٠٢٢

١٥

مديرية المساحة بدمياط

المراجعة والتحديث

كشف بأسماء الملاك الظاهرين المتداخلة أراضيهم بمشروع تطوير الطريق الدولي الساحلي (طريق الشاطئات)

م	المركز	القرية	اسم الحوض ورقمه	رقم القطعه	المسطح			المباني بالمتر		إسم المالك الظاهر	وصف المشطات
					س	ط	ف	داخل	خارج		
١١٣	دمياط	البصارطه	العطفوية ١	ض ٥١						شحاتة منير مرز	بور
١١٤				ض ٥٣						ربيع و ورثة امين الفقر	برسيم
١١٥				ض ٤٩						كامل بعيت	برسيم
١١٦				ض ٤٨						محمد بعيت	قمح
١١٧				ض ٤٦						عبدالناصر السيد صالح	ارض بور
١١٨				ض ٤٣						شبان عبدة شبارة	برسيم + بطاطا
١١٩				ض ٤٢						علي راغب	بطاطا
١٢٠				ض٣٥						ايمان حسن الصويني	منزل دورين الارضي ورشة بها ٢باب صاج
١٢١				ض ٣٥						حسن عوض محمد عبد الغني	منزل ٣ ادوار والدور الاخير بدون سقف
١٢٢				ض ٣٥						السيد عوض محمد عبد الغني	مبنى عبارة عن ورشة كاوتش مغروشة بالصاج + ١ نخلة مثمرة
١٢٣				ض ٣٥						شبان عبدة شبارة	برسيم + ١نخلة مثمرة +٣قصبة نخل
١٢٤				ض٣٤						ورثة صفيرة ياسين	بصل + بطاطا
١٢٥				ض٣٤						علي صالح الدسوقي عبد الغني	بطاطا
١٢٦				ض ٣٣						بورية [illegible] عبد [illegible]	برسيم +٣قصبة نخل

القائم بالعمل

رئيس المراجعة

رئيس التحديث

مشرف المراجعة والتحديث

مهندس/

مدير عام مديرية المساحه بدمياط

٢٠٢٢/١٢/٧

مديرية المساحة بدمياط

المراجعة والتحديث

كشف بأسماء الملاك الظاهرين المتداخلة أراضيهم بمشروع تطوير الطريق الدولي الساحلي (طريق الشاحنات)

م	المركز	القرية	اسم الحوض ورقمه	رقم القطعه	المسطح			المباني بالمتر		إسم المالك الظاهر	وصف الملحقات
					من	ط	ف	داخل	خارج		
١٢٧	دمياط	البصارطه	العطاوية ١	ض ٢٨						ورثة هند ومهديه علي عبد الغني وورثة [illegible]	برسيم
١٢٨				ض٢٩						ورثة [illegible] ابراهيم	برسيم
١٢٩				ض ٢٩						مرزوق [illegible] سعده العطار	برسيم
١٣٠				ض١٩						ورثة يسري مصطفى العطوي	ارض بور بها ١٠ شجرة موز + ١٠ شتلات موز + غرفة من الطوب الابيض بدون سقف + ٥فصائل نخل
١٣١				ض١٩						مختار محمد العطوي	بطاطا
١٣٢				ض ٣٨						ورثة حسن العطوي	برسيم + ١٠ شجرة جوافة + ١ نخلة مثمرة + ٥فصائل نخل
١٣٣		اولاد حمام	صفوت ١	ض ٣٨						محمد علي العطوي	قمح + ١٠ شجرة جوافة + ١نخلة مثمرة + ٥فصيلة نخل
١٣٤				ض ٣٨						محمد غنيم	برسيم + ١٠ شجرة جوافة + ٤ شجرة مانجو + ١نخلة مثمرة + ٦ فصيلة نخل
١٣٥		عزب النهضة	الوابور ٢	ض ١٤						سامية شفيق زغلول	برسيم + ٣نخلة مثمرة+٢ جوافة
١٣٦				ض١٤						احمد طاهر شفيق زغلول	ثوم +٣نخله مثمرة +٣فصائل نخل + ٤ شجرة جوافة + ٦ شجرة ليمون
١٣٧				ض١٤						سامية شفيق زغلول	بطاطا +قمح+ ٦نخلة مثمرة
١٣٨				ض ١٤						السيد موافي	قمح +نخلة مثمرة
١٣٩		البستان	لجة سعيده ٧	ض٥٢						صلاح العشري	ارض مثلث بور
١٤٠				ض٥٢						عمرو عثمان الشناوي	مخزن محافظ بسور به جزء مسقوف بالصاج + ٨ نخلة مثمرة + ٦٠ فصيلة نخل وبه باب صاج ٦م في ارتفاع ٨م

القائم بالعمل

رئيس المراجعة

رئيس التحديث

مشرف المراجعة والتحديث

مهندس/

مديرية المساحة بدمياط

٢٠٢٢/٦/٧

١٧

مديرية المساحة بدمياط

المراجعة والتحديث

كشف بأسماء الملاك الظاهرين المتداخلة أراضيهم بمشروع تطوير الطريق الدولى الساحلى (طريق الشاحنات)

م	المركز	القرية	اسم الحوض ورقمه	رقم القطعه	المسطح				المبانى بالمتر		إسم المالك الظاهر	وصف الملحقات
					س	ط	ف		داخل	خارج		
١٤١	دمياط	البستان	لجة سعيده ٧	ض٥١							محمد الشربيني	برسيم
١٤٢				ض٥١							محمد حمودة	ارض فضاء
١٤٣				ض٥١							محمد حمودة	بطاطس
١٤٤				ض٥٠							محمد عامر	بطاطس
١٤٥				ض٥٠							محمد شوشة	مبنى عبارة عن مخازن محاط بسور به مبنى مكون من ٣ ادوار كامل التشطيب ومسجد و ورشة ارتفاع ٢ دور ،بوابة حديد ٨*٨
١٤٦				ض ٤٩							جلال ابو عيط	برسيم
١٤٧				ض ٤٩							حسن فريد قابيل	برسيم
١٤٨				ض ٤٨							نصر ابو الحمايل	بطاطس
١٤٩		العتلية	العلايلية ١٥	ض ٣٤							احمد عزمي المطري	بطاطس
١٥٠				ض ٥و ٨							وفيق البكر ذكري	قمح
١٥١		العتلية	الجزيره ١٤	ض ٥ و٨							وفيق البكر ذكري	برسيم
١٥٢				ض ٨							ظاهر سامي حنيفة	بطاطس
١٥٣				ض ٨							محمد طه الحيلي	برسيم +١ شجرة مانجو +٣ جوافة
١٥٤		العتلية	سرور ١٢	ض ٢٥							حاتم محمد شتا	برسيم

القائم بالعمل

رئيس المراجعة

رئيس التحديث

مشرف المراجعة والتحديث

مهندس/

مدير عام مديرية المساحه بدمياط

٢٠٢٠/١٢/٧

١٨

مديرية المساحة بدمياط

المراجعة والتحديث

كشف بأسماء الملاك الظاهرين المتاخمة أراضيهم بمشروع تطوير الطريق الدولى الساحلى (طريق الشاطئ)

م	المركز	القرية	اسم الحوض ورقمه	رقم القطعه	المسطح			الميلى بالمتر		إسم المالك الظاهر	وصف الملحقات
					س	ط	ف	داخل	خارج		
١٥٥٥	دمياط	العدلية	مرور ١٢	ض ٢٥						حاتم محمد شتا	برسيم
١٥٥٦				ض ٨						طاهر سامي حتيفة	قمح
١٥٥٧		العدلية	الجزيره ١٤	ض ٨						محمد طة الحيشي	فول
١٥٥٨				ض ٥و٨						وفيق البكر ذكري	فول
١٥٥٩											
١٥٦٠											
١٥٦١											
١٥٦٢											

القائم بالعمل

رئيس المراجعة

رئيس التحديث

مشرف المراجعة والتحديث

مهندس/

مدير عام مديرية المساحه بدمياط

٧/١٢/٢٠٢٢

مديرية المساحة بدمياط

المراجعة والتحديث

كشف بأسماء الملاك الظاهرين المتداخلة أراضيهم بمشروع تطوير الطريق الدولى الساحلى (طريق الشاحنات)

م	المركز	القرية	اسم الحوض ورقمه	رقم القطعه	المسطح			المبانى بالمتر		إسم المالك الظاهر	وصف الملحقات
					س	ط	ف	داخل	خارج		
١	كفر البطوخ	كفر البطوخ	البرية ١	ضمن ١٥						محسن حامد المحجوب	ارض زراعية ببرسيم + ١٠ نخلة مثمره
٢			البرية ١	ضمن ١٥						محمد محمد السليفساني	مستشفي الامل(مبني ٦ طوابق)وارض فرن + ٣٠ قسيله زيتون+ بصل ج.د.مسعد
٣			البرية ١	ضمن ١٥						محسن حامد المحجوب	ارض زراعية (برسيم)
٤			البرية ١	ضمن ١٥						مسعد مسعد عوض	ارض بور
٥			البرية ١	ضمن ١٥						محسن حامد المحجوب	ارض زراعية (برسيم)
٦			البرية ١	ضمن ١٥						محمد مختار احمد الزيلي	ارض بور + حلواني الزيلي + مبني فرن + مطعم الشام وشجره فيكس .
٧			البرية ١	ضمن ١٥						العزبي للاسماك	سور مباني كريتال
٨			البرية ١	ضمن ١٥						ايمن الهندي	هنجر
٩			البرية ١	ضمن ١٥						ايمن الهندي	ارض بور مردومة
١٠			البرية ١	ضمن ١٥						عقدة اليتيم	ارض بور منطقة بلح + ٥ قسيله بلح
١١			البرية ١	ضمن ١٥						ورثة فتحية الاسيابي	ارض زراعية + ٢ شجرات جوافة + كافور+قسيلة بلح
١٢			البرية ١	ضمن ١٥						احمد محمدين السيد سليم	ارض زراعية برسيم
١٣			البرية ١	ضمن ١٥						جوده رفعا	حلواني الفصليفان(مبني فرن واحد وواجهه رخام وبها مطعم ورخاميه + مقص .
١٤			البرية ١	ضمن ١٥						سعد حسن بلح	ارض بور + ١٥ قسيلة بلح

القائم بالعمل

رئيس المراجعة

رئيس التحديث

مشرف المراجعة والتحديث

مهندس/

مدير عام مديرية المساحة بدمياط

٢٠٢٢/١٢/٧

مديرية المساحة بدمياط

المراجعة والتحديث

كشف بأسماء الملاك الظاهرين المتداخلة أراضيهم بمشروع تطوير الطريق الدولى الساحلى (طريق الشاحنات)

م	المركز	القرية	اسم الحوض ورقمه	رقم القطعه	المسطح				المبانى بالمتر		إسم المالك الظاهر	وصف المنحفات
					س	ط	ف		داخل	خارج		
١٥	كفر البطيخ	كفر البطيخ	البرية ١	ضمن ١٥							طاهر حسن بلح	ارض زراعية(قمح+٢شجرة كافور + ٢ قسيمة بلح)
١٦			البرية ١	ضمن ١٥							عبدالمنعم حامد الخياط + سعد حسن بكر	ارض زراعية(قمح)
١٧			البرية ١	ضمن ١٥							مجدي طاهر عبدالظاهر الزيات	ارض زراعية (برسيم + بقاقش) + ٦٦ نخلة بلح + ٢٤ قسيمة + ٣٤ شجر موز
١٨			البرية ١	ضمن ١٥							عبدالوهاب معروض المندراوي	سور حديد (مبنى مستغل مكاتب + دورات مياه)
١٩			البرية ١	ضمن ١٥							يسري عبدالعال السيد عبدالعال	مبنى دورين مكتمل التشطيب
٢٠			البرية ١	ضمن ١٥							عوضين عبدالرحمن سليم	سور حديد (جراج محدات ثقيلة + ارض بور)
٢١			البرية ١	ضمن ١٥							رامي نعيم الشامي	مبنى شركة شهد (دور ارضي مستخدم محلات)
٢٢			البرية ١	ضمن ١٥							محمد مجاهد	ارض بور
٢٣			البرية ١	ضمن ١٥							رامي نعيم الشامي	مبنى دورين والثاني غير مصبوب مخازن شركة شهد
٢٤			البرية ١	ضمن ١٥							رامي نعيم الشامي	ارض بور
٢٥			البرية ١	ضمن ١٥							محمد احمد عبده الشبان	ارض بور
٢٦			البرية ١	ضمن ١٥							عمر فتحي سليم	هنجر
٢٧			البرية ١	ضمن ١٥							محمد محمود رخا	ارض بور
٢٨			البرية ١	ضمن ١٥							ايمن ابوالخير المندراوي	ارض بور نخلة بلح

القائم بالعمل

رئيس المراجعة

رئيس التحديث

مشرف المراجعة والتحديث

مهندس/

مدير عام مديرية المساحة بدمياط

٧ / ٢ / ٢٢

مديرية المساحة بدمياط

المراجعة والتحديث

كشف بأسماء الملاك الظاهرين المتداخلة أراضيهم بمشروع تطوير الطريق الدولى الساحلى (طريق الشاحنات)

م	المركز	القرية	اسم العوض ورقمه	رقم القطعه	المسطح			المبانى بالمتر		إسم المالك الظاهر	وصف الملحقات
					س	ط	ف	داخل	خارج		
٢٩	كفر البطيخ	كفر البطيخ	البرية ١	ضمن ١٥		١				عبد السلام محمد حسين	قمح + ٧ نخلات بلح صغيرة
٣٠			البرية ١	ضمن ١٥						السيد محمود سليمان العنترلو	ارض بور
٣١			البرية ١	ضمن ١٥						محمود سامي المنير	بطاطس + نخلة بلح واحده
٣٢			البرية ١	ضمن ١٥						محمد محمود ابوالسعد	قمح + سوبر مشرشت (ارض زراعيه قمح + ٦ شجرات موز + ٢٠ نخلة)
٣٣			البرية ١	ضمن ١٥						محمد محمود ابوالسعد	ارض زراعية (قمح)
٣٤			البرية ١	ضمن ١٥						ادهم جمال السيد بلبول	حلواني بلبول(٣ طوابق واجهه رخام + ارض بور)
٣٥			البرية ١	ضمن ١٥						محمد صلاح الدين المحروقي	ارض بور
٣٦			البرية ١	ضمن ١٥						حمدان + رجاء عبدالهادي صا	ارض زراعية(برسيم + ١٥ شجرة زيته)
٣٧			البرية ١	ضمن ١٥						ورثة ابوشادي سعد سلامة	ارض زراعية(بصل + جزء بور)
٣٨			البرية ١	ضمن ١٥						حمدان العوضي الجندي	ارض زراعية (قمح + ١٦شجره موز + نخلة بلح)
٣٩			البرية ١	ضمن ١٥						ليلي العوضي الجندي	ارض زراعية(بصل +جزء بور)
٤٠			البرية ١	ضمن ١٥						محمد وليد بدوي	حلواني بدوي (مباني ٣ طوابق مكتمل التشطيب)
٤١			البرية ١	ضمن ١٥						عايد احمد ندا	مباني دورين + مباني دورين +مباني ٣ طوابق الثالث غير مصبوب
٤٢			البرية ١	ضمن ١٥						رضا الاتربي	ارض بور مردومة

القائم بالعمل

رئيس المراجعة

رئيس التحديث

مشرف المراجعة والتحديث

مهندس/

مدير عام مديرية المساحه بدمياط

٧/١٢/٢٠٢٢

مديرية المساحة بدمياط

المراجعة والتحديث

كشف بأسماء الملاك الظاهرين المتداخلة أراضيهم بمشروع تطوير الطريق الدولى الساحلى (طريق الشاحنات)

م	المركز	القرية	اسم الحوض ورقمه	رقم القطعه	المسطح			المبانى بالمتر		إسم المالك الظاهر	وصف الملحقات
					س	ط	ف	داخل	خارج		
٥٣	كفر البطيخ	كفر البطيخ	البرية ١	ضمن ١٥						ورثة حاتم احمد ندي	ارض زراعية (قمح+ فسيلة بلح)
٥٤			البرية ١	ضمن ١٥						محمد ابراهيم حجاج	ورشة رخام محاطة بسور حديد
٥٥			البرية ١	ضمن ١٥						صابر محمد حشيش	ارض محاطة بسور حديد + اعمده خرسانية الشركة المصرية
٥٦			البرية ١	ضمن ١٥						سمير محمد رمضان	ارض بور
٥٧			البرية ١	ضمن ١٥						بيومي حلمي بيومي	مبني دور واحد + ارض بور (مستعمل ورش)
٥٨			البرية ١	ضمن ١٥						سعيد حلمي بيومي	مبني دور واحد + ارض بور مردومه
٥٩			البرية ١	ضمن ١٥						السيد البشبيشي + مصطفي ال	مبني دور واحد + ارض بور مردومه
٦٠			البرية ١	ضمن ١٥						بيومي بيومي المرسي	ارض زراعية(برسيم)
٦١			البرية ١	ضمن ١٥						محمد امام الشافعي	ارض بور
٦٢			البرية ١	ضمن ١٥						محمد ماهر ربيع	سور ربيع جروب (بداخلة مبني دورين مستخدم مكاتب)
٦٣			البرية ١	ضمن ١٥						طارق الشحات غانم	ارض بور
٦٤			البرية ١	ضمن ١٥						عبدالوهاب مخروص المندراوي	فيها تعديات (هنجر مبني بالطوب مسقوف بالصاج محاط بسور حديد + ٤ شجرات فيكس)
٦٥			البرية ١	ضمن ١٥						حلمت بدير	مبني دور واحد والثاني اعمدة
٦٦			البرية ١	ضمن ١٥						محمد الشويخي	مخزن مكشوف
٦٧			البرية ١	ضمن ١٥						طارق محمدالحديدي	مبني دور واحد
٦٨			البرية ١	ضمن ١٥						ابراهيم حسن ابراهيم سليمان	هنجر + مبني اداري

القائم بالعمل

رئيس المراجعة

رئيس التحديث

مشرف المراجعة والتحديث

مهندس/

مدير عام مديرية المساحه بدمياط

٧/١٢/٢٠٢٢

مديرية المساحة بدمياط

المراجعة والتحديث

كشف بأسماء الملاك الظاهرين المتأخذة أراضيهم بمشروع تطوير الطريق الدولي الساحلي (طريق الشاحنات)

م	المركز	القرية	اسم الحوض ورقمه	رقم القطعة	المسطح			المباني بالمتر		اسم المالك الظاهر	وصف المنشآت
					س	هـ	ف	داخل	خارج		
٥٩	كفر البطيخ	كفر البطيخ								السيد ابوشادي سعد سلامة	هنجر معدات
٦٠										محمد السيد المرسي	ارض زراعية (برسيم)
٦١										محمد سامح السيد عوض	منزل دورين + سور
٦٢										رانيا السيد مرسي	ارض بور
٦٣										اميم عيد الحسيني	سورحديد
٦٤										عبدالعزيز عبدالعاطي بشير	ارض بور + قمح +٢ نخلات صغيرة
٦٥										رانيا السيد مرسي	ارض بور مردومة
٦٦										زينب عبدالعاطي عبدالعزيز	ارض زراعية (برسيم)
٦٧										السيد رجب الحسيني	ارض زراعية (قمح)
٦٨										ورثة علي زهران الخوناني	منزل دور واحد + ١ ارض زراعية(برسيم)
٦٩										وائل قتحي عيد الهادي	سور حديد + ورشة رخام
٧٠										وليد عادل السيد بلبول	ارض بور + دكة خرسانة + غرفة خرسانة
٧١										ثامر السعيد عبدالغني	ارض بور +٣ نخلات بلح
٧٢										محمد جلال السيد بلبول	حلواني بلبول (٤ طرابيق واجهه رخام)

القائم بالعمل

رئيس المراجعة

رئيس التحديث

مشرف المراجعة والتحديث

مهندس/

مدير عام مديرية المساحة بدمياط

٢٠٢٢/٢/٧

مديرية المساحة بدمياط

المراجعة والتحديث

كشف بأسماء الملاك الظاهرين المتداخلة أراضيهم بمشروع تطوير الطريق الدولي الساحلي (طريق الشلمطات)

م	المركز	القرية	اسم الحوض ورقمه	رقم القطعة	المسطح			المباني بالمتر		إسم المالك الظاهر	وصف المنطقات
					س	ط	ف	داخل	خارج		
٧٣	كفر البطيخ	كفر البطيخ								اسامة السيد عبده فايد	ارض زراعية (برسيم)
٧٤										ورثة نعيمة السيد يوسف	ارض زراعية (برسيم)
٧٥										السيد المحمدي خليل	ارض بور + مباني دور غير مسقوف
٧٦										محمد علي مرعي	هنجر + ورشة رخام + مباني دورين+اعمدة الثلث
٧٧										العوضي شوقي العوضي	مباني دورين
٧٨										محمد علي وردة	هنجر
٧٩										احمد الجزار	مباني دور واحد
٨٠										ابراهيم الصباحي	ارض بور
٨١										محمد محمد احمد عامر	ارض بور + ورشة ميكانيكة
٨٢										محمد حمدان ابوبكر	ارض بور +١٠ نخلات +٢ قسيمه + برسيم
٨٣										محمد بكري	دور مباني + مقسمة
٨٤										محمود الدسوقي	ارض بور
٨٥										ورثة شوقي ابوالخير عريضة	ارض بور
٨٦										احمد الرفاعي	ارض زراعية(قمح +١٢ نخلة بلح +٢٥ قسيلة)

القائم بالعمل

رئيس المراجعة

رئيس التحديث

مشرف المراجعة والتحديث

مهندس/

مدير عام مديرية المساحه بدمياط

٢٠٢٢/٢/٧

مديرية المساحة بدمياط

المراجعة والتحديث

كشف بأسماء الملاك الظاهرين المتداخلة أراضيهم بمشروع تطوير الطريق الدولي الساحلي (طريق الشاحنات)

م	المركز	القرية	اسم الحوض ورقمه	رقم القطعه	المسطح			المبانى بالمتر		إسم المالك الظاهر	وصف الملحقات
					س	ط	ف	داخل	خارج		
٨٧	كفر البطيخ	كفر البطيخ								ورثة محمد موسى	ارض زراعية(قمح)
٨٨										عبدالرؤف عبدالمنعم حسبيو	ارض زراعية(قمح+ ارض بور مردوم + ٣ نخلة صغيره)
٨٩										ورثة عبداللطيف الختاني	ارض زراعية
٩٠										اسماعيل الخولجة	ارض بور
٩١											مسجد
٩٢										رمالة علي احمد	مبني دور
٩٣										احمد علي ابراهيم هاشم	مبني دور
٩٤										احمد علي ابراهيم هاشم	مبني دور
٩٥										ماهر + مجدي + رضا - احمد علي	مبني ثلاثة ادوار كامل التشطيب
٩٦										عبد الباقي جلال هاشم	مبني ثلاثة ادوار كامل التشطيب
٩٧										احمد جلال هاشم	مبني دور والثاني غير مسقوف
٩٨										علي جلال هاشم	مبني دورين غير مكتمل التشطيب
٩٩										محمد جلال هاشم	مبني دورين كامل التشطيب
١٠٠										احمد علي ابراهيم هاشم	ارض زراعية (٥٠ شجرة مانجو +١٦ نخلة بلح)

القائم بالعمل

رئيس المراجعة

رئيس التحديث

مشرف المراجعة والتحديث

مهندس/

مدير عام مديرية المساحه بدمياط

٧/٢/٢٠٢٢

مديرية المساحة بدمياط

المراجعة والتحديث

كشف بأسماء الملاك الظاهرين المتداخلة أراضيهم بمشروع تطوير الطريق الدولى الساحلى (طريق الشاحنات)

م	المركز	القرية	اسم الحوض ورقمه	رقم القطعه	المساحة				المبانى بالمتر		إسم المالك الظاهر	وصف الملحقات
					س	ط	ف		داخل	خارج		
١٠١	كفر البطيخ	كفر البطيخ									اسامة عبدالرحمن عوض	ارض بور + نخلة بلح
١٠٢											علي طاهر احمد هاشم	مطعم اسماك السماح + حلواني هاشم
١٠٣											عبده سليم	ارض بور (٦ نخلات بلح صغيره)
١٠٤											عبده سليم	سور حديد +٢ نخلة بلح+ مبني دورين
١٠٥											محمود العربي	مبني ثلاث طوابق + مبني دور واحد
١٠٦											رزق محمد الضبع	ارض زراعية(٥٦ شجرة مانجو +٢٠ نخلة بلح + ٤ شجرة ليمون
١٠٧											حسن محمد العزب	ارض زراعية(قمح +٩ نخلات بلح)
١٠٨											سالم محمد جميل	ارض بور ٩ نخلات بلح
١٠٩											احمد الشربيني هلال	ارض زراعية (برسيم + ٨ نخلات بلح)
١١٠											عبدالحميد ياسر عبدالحميد	ارض بور مردوم
١١١											الدسوقي محمد الضبع	مبني دورين +٢ شجرة توت
١١٢											سعد سعد عمارة	ارض بور مردومة
١١٣											رضا عبدالفتاح عصر	ارض زراعية (برسيم+٤٢شجرة جوافة +٢٣بلح +١٤ مانجو صغير)
١١٤											محمد الحصي	مبني دور واحد امامه تلده صاج البركه للاعلاف

القائم بالعمل

رئيس المراجعة

رئيس التحديث

مشرف المراجعة والتحديث

مهندس/

مدير عام مديرية المساحه بدمياط

٢٠٢٢/١٢/٧

مديرية المساحة بدمياط

المراجعة والتحديث

كشف بأسماء الملاك الظاهرين المتداخلة أراضيهم بمشروع تطوير الطريق الدولي الساحلي (طريق الشاحنات)

م	المركز	القرية	اسم الحوض ورقمه	رقم القطعه	المسطح			المباني بالمتر		اسم المالك الظاهر	وصف المتعلقات
					من	ط	ف	داخل	خارج		
١٦٥	كفر البطيخ	كفر البطيخ								احمد محمد شوارب	ارض زراعية (ليمون +١٢ شجرة مانجو غير مثمر +٥ بلح +٦ [illegible])
١٦٦										طاهر عبدالفتاح الحصي	ارض معهده تورزاعه(يوز +٢٠ شجرة مانجو غير مثمره +٨ بلح [illegible])
١٦٧										محمد محمد الدريني	ارض زراعية (برسيم+١٠ نخلات بلح+ ٤ فسيلة)
١٦٨										محمود احمد قراميط	حلواني مكان(مباني دورين)
١٦٩										عبد الفتاح الحصي	مباني دور واحد + ارض بور
١٧٠										تقسيم عبدالعزيز	ارض زراعية (برسيم + ٣٠ فسيلة مانجو +١٢ نخلة بلح +٢٥ نخلة صغيرة)
١٧١										جلال محمود	(ارض بور+١٢ نخلة بلح صغيره)
١٧٢										سمير + عبدالعزيز محمود	ارض بور
١٧٣										رائد محمد السوالي	ارض بور ١٥ نخلة صغيره
١٧٤										تقسيم ابراهيم عطوة	ارض زراعية +ارض بور
١٧٥										جميل ابوهلال	ارض بور +مباني ١ طوابق والخامس غير مصبوب
١٧٦										عبدالحليم	مباني دورين والثاني غير مصبوي
١٧٧										حسن ابوالعلا	مباني دورين + سور مباني + ارض بور +٢ نخلة بلح
١٧٨										عبدالفتاح هاشم	ارض زراعية (برسيم)

القائم بالعمل

رئيس المراجعة

رئيس التحديث

مشرف المراجعة والتحديث

مهندس/

مدير عام مديرية المساحه بدمياط

٧/٢/٢٠٢٢

مديرية المساحة بدمياط

المراجعة والتحديث

كشف بأسماء الملاك الظاهرين المتداخلة أراضيهم بمشروع تطوير الطريق الدولى الساحلى (طريق الشاحنات)

م	المركز	القرية	اسم الحوض ورقمه	رقم القطعه	المسطح			المبانى بالمتر		إسم المالك الظاهر	وصف المنحنات
					س	ط	ف	داخل	خارج		
١٢٩	كفر البطيخ	كفر البطيخ								زكريا ابراهيم حمد	مبنى ٥ طوابق +سور + ارض برسيم + ٥نخلة بلح
١٣٠										زكريا ابراهيم حمد	ارض زراعية (برسيم)+ ارض بور+٢٥ نخلة بلح صغيره + ٨ نخلة بلح
١٣١										حازم ابورقاعي	مبنى دورين + ارض بور
١٣٢										نظلى ابورقاعي	ارض بور+ برسيم +٢٥ نخلة بلح +١٠ نخلة بلح صغيره
١٣٣										سعد عمارة	ارض بور
١٣٤										احمد سلامة	ارض زراعية(خضر+٥ نخلة بلح)
١٣٥										فتح الله رجا	بنزينة توتال
١٣٦										علاء البسيوني	مسجد بمبنى ٥ طوابق
١٣٧										فتحي الشحات جبل	مبنى دورين
١٣٨										احمد سلامة	ارض بور +٨ نخلة بلح
١٣٩										طه جبل	ارض زراعية (طماطم +٢١ نخلة بلح)
١٤٠										محمود يحيى عبدالرحمن + هالة الصدقى	ارض زراعية (طماطم)
١٤١										محمد محمد ابوسلامة	مبنى ثلاث طوابق
١٤٢										على عامر سرحان	ارض زراعية (قمح)

القائم بالعمل

رئيس المراجعة

رئيس التحديث

مشرف المراجعة والتحديث

مهندس/

مدير عام مديرية المساحه بدمياط

٧/٢/٢٠٢٢

مديرية المساحة بدمياط

المراجعة والتحديث

كشف بأسماء الملاك الظاهرين المتداخلة أراضيهم بمشروع تطوير الطريق الدولى الساحلى (طريق الشاطئات)

م	المركز	القرية	اسم الحوض ورقمه	رقم القطعه	المسطح			المبانى بالمتر		إسم المالك الظاهر	وصف الملحقات
					من	ط	ف	داخل	خارج		
١٤٣	كفر البطيخ	كفر البطيخ								حسن ابوالعلا	ارض زراعية (قمح + ٧ نخلات بلح)
١٤٤										مصطفى العيوطى	ارض بور ٧ نخلات بلح
١٤٥										سلامة الطلاوي	ارض زراعية (قمح +١٢ نخلة)
١٤٦										احمد القط	ارض زراعية (قمح +٩ نخلة)
١٤٧										ممدوح ابو النجا	ارض معهده للزراعه وبها ٧ نخلات
١٤٨										محمد متولي ياسين جبل	ارض زراعية (برسيم +٢ نخلة بلح صغير)
١٤٩											
١٥٠											
١٥١											
١٥٢											
١٥٣											
١٥٤											
١٥٥											
١٥٦											

القائم بالعمل

رئيس المراجعة

رئيس التحديث

مشرف المراجعة والتحديث

مهندس/

مدير عام مديرية المساحه بدمياط

٢٠٢٢/٢/٧

المراجعة والتحديث

كشف بأسماء الملاك الظاهرين المتداخلة أراضيهم بمشروع تطوير الطريق الدولى الساحلى (طريق الشاحنات)

م	المركز	القرية	اسم الحوض ورقمه	رقم القطعة	المسطح				الميانى بالمتر		وصف المنشآت	إسم المالك الظاهر
					س	ط	ف		داخل	خارج		
١	كفر البطيخ	كفر البطيخ	البرية١	ض٦٥							٥شجرات مانجو وحجرة بالطوب الابيض	متولي ابو جبل
٢				ض٦٥							٦ نخلة و٥ فسائل مطاطم و بصل	ورثة امين البحيري
٣				ض٦٥							ارض بور و نخلة و ٥ فسائل	شوقي
٤				ض٦٥							منزل ٣ ادوار به ٤ محلات لتامل التشطيب ٦نخلة مثمرة و١٠ فسائل و٢٠ فيكس	محمد عبدالرحيم السلوس
٥				ض٦٥							ارض بور	رضا توفيق مصطفي
٦				ض٦٥							ارض بور و٥ نخلة و٧ فسائل	ياسر القلواني
٧				ض٦٥							ارض بور و١٠ فسائل نخل	محمد صبري بلال
٨				ض٦٥							نخلة و ٢٠ فسيلة بزراعة بطاطس و١٠ جاوزين و١٠ فيكس ٢٢	عاشر محمد بدوي
٩				ض٦٥							ارض فضاء و ارض محطة طرنشاة تيراجيزل مخالفة بسور ٢ بوابة حديد و١٥٠ شجرة مطورين و١٥٠ شجرة مسقوفة بشبكة	هناء محمد هنداوي
١٠				ض٦٥							قمح و١٢ نخلة و٥ فسائل وشجرة جوافة وشجرة توتا	محمد ابو زيد
١١				ض٦٥							قمح و١٤ نخلة و١٠ فسائل و٥ شجرة مانجو	محمد عبد الرحمن يحي
١٢				ض٦٥							نخلة و٢٥ شجرة مانجو و١٥ فسائل ٦	ورثة عبدالفتاح
١٣				ض٦٥							٣٠شجرة جاوزين و٥ شجرة فاكهة و ارض برسيم و٨ نخلة و١٠ شجرة مانجو	ورثة عرفان السيد
١٤				ض٦٥							١٣نخلة و ١ جاوزين و٣ فيكس و٨٠ شجرة مانجو و غرفة طرسانة	طعيمة مسعد
١٥				ض٦٥							بصل و ١٤ شجرة مانجو و٣٥ فسائل و٥ نخلة و١ شجرة جاوزين	محمود مشد
١٦				ض٦٥							نخلة و٨٠ مانجو و٣٠ فسائل و٥	حلمي ابو عريضة
١٧				ض٦٥							شجرة مانجو و٣٠نخلة و٤٠ فسائل و٢٠ شجرة موالح و٢١ شجرة ليمون و٢٥٠ نخلة مطورين و١٠٠ شجرة مطورين و٥٠ فيكس	حسنيه عبدالله

القائم بالعمل

رئيس التحديث

رئيس المراجعة

مشرف المراجعة والتحديث

مهندس

مدير عام مديرية المساحة بدمياط

٢٠٢٢/٢/٧

مديرية المساحة بدمياط

المراجعة والتدقيق

كشف بأسماء الملاك الظاهرين المتداخلة أراضيهم بمشروع تطوير الطريق الدولى الساحلى (طريق الشاحنات)

م	المركز	القرية	اسم العزبة ورقمه	رقم القطعة	المساحة: س	المساحة: ط	المساحة: ف	المبانى بالمتر: داخل	المبانى بالمتر: خارج	إسم المالك الظاهر	وصف الملحقات
١٨	كفر البطيخ	كفر البطيخ	العزبة	ض١٥						ورثة فكرى عويدة	شجرة مانجو و ٢٠ نخلة و ٢٠ قسائل و ٥٠ شجرة فيكس و ٥ ليمون ١٠٠
١٩				ض١٥						فتح الله محمد فتح الله	برسيم و ٢٠ نخلة و ٣٠ قسائل وارض بور
٢٠				ض١٥						محمود السيد ابو الهدى	ارض بور
٢١				ض١٥						عمر شحاتا	٥ شجرة مانجو و ٨ نخلة و ١٠ قسائل
٢٢				ض١٥						على عبدالرحمن و اقرب السوقى	قمح و ١٠٠ شجرة جلوبين و ٦٠ قسائل
٢٣				ض١٥						صبرى عبدالله محمود	ارض فضاء و منزل نور واحد به ٤ محلات
٢٤				ض١٥						محمد عبدالحميد	١٠ مانجو و ٥ شجرة فاكهة و ١٠ نخلة و ٥ جلوبين و ٥ قسائل
٢٥				ض١٥						خضر العريفى	زراعة برسيم
٢٦				ض١٥						محمد عبدالحميد	نخلة و ٥ قسائل و ٥٠ شجرة مانجو وشجرة باميوز ١٠
٢٧				ض١٥						محمد على حجازى	خلاطة الكتان و دور و ٣ جرايات و ٥ شجر مسقوف بالخشب و منزل به ٤ اوزار و ٥ محلات و ٦ نخلة و ٢٠ شجرة نخلة و ١٠ شجرة فيكس
٢٨				ض١٥						العطفى مسعد حجازى	برسيم و٣ نخلة و٥ قسائل
٢٩				ض١٥						السيد عبدالله	ارض بور
٣٠				ض١٥						ايمان توفيق	ارض بور و ٥ قسائل و ٣٠ شجرة مانجو و ٥ شجرة جلوبين و ٦ نخلة
٣١				ض١٥						عمرو على	١٠ شجرة مانجو و ٢٠ قسائل و ٢٠٠ شجرة فيكس و٥ خضار و ٥ شجرة موز شجرة نخلة و ١٠ ك
٣٢				ض١٥						ورثة عزيز	ارض بور
٣٣				ض١٥						عبدالرحمن احمد	اشجار زينه و ٣٠٠ نخلة وارض زراعة قمح و ١٠ نخلة و ٢٠ قسائل و ٥ شجرة مانجو
٣٤				ض١٥						فتح الله رجا	محطة وقود
٣٥				ض١٥						صلاح السيد عبدالمعطى	ارض حبوب زراعة

القائم بالعمل

رئيس التعديل

رئيس المراجعة

مشرف المراجعة والتدقيق

مهندس

مدير عام مديرية المساحة بدمياط

٢٠٢٢/٢/٧

مديرية المساحة بدمياط

المراجعة والتحديث

كشف بأسماء الملاك الظاهرين المحافظة أراضيهم بمشروع تطوير الطريق الدولي الساحلي (طريق الشاحنات)

م	المركز	القرية	اسم الحوض ورقمه	رقم القطعة	المسطح				الميباني بالمتر		وصف الملحقات	إسم المالك الظاهر
					س	ط	ف		داخل	خارج		
٣٦	كفر البطيخ	كفر البطيخ	الزرية	ش١٥							زراعة بطاطس	عاليا محمد سته
٣٧				ش١٥							زراعة بطاطس و٢ نخلة	ورثة احمد حامد
٣٨				ش١٥							بطاطس و ٣ نخلة و ١ فسائل	يحي زكريا
٣٩				ش١٥							بطاطس + فول + فسائل	محمد حسن عبدالمعطي
٤٠				ش١٥							ارض بور	ورثة محمود حسن عبدالمعطي
٤١				ش١٥							شجرة مانجو و٢٠ شجرة جلوزين و٥ فسائل ٢٠	فهمي السيد عبدالمعطي
٤٢				ش١٥							بطاطس + بصل وبسلة و٥ فسائل	ورثة الفيطاني
٤٣				ش١٥							نخلة و ٥ فسائل ٢٠	ورثة علي احمد عبدالمعطي
٤٤				ش١٥							ارض بور	السيد سالم
٤٥				ش١٥							قمح و٥ فسائل	سيد الفيطاني
٤٦				ش١٥							عنب زراعية بها كوسة + ٤ شجرة جلوزين + ٥ فسائل نخل و٢٠ شجرة موز و٢٠ شجرة ك ت	ورثة محمد ابراهيم
٤٧				ش١٥							برسيم وبلوم و١٥ فسائل نخل و ٣ شجرة توت و١٥ شجرة موز	محمد عبدالغفار
٤٨				ش١٥							بطاطس و بسلة وفول	احمد شيحا الشاذلي
٤٩				ش١٥							بطاطس و بصل	ورثة السيد عبدالمعطي

القائم بالعمل

رئيس التحديث

رئيس المراجعة

مشرف المراجعة والتحديث

مهندس/

مدير عام مديرية المساحة بدمياط

٢٠٢٢/٢/٧

مديرية المساحة بدمياط

المراجعة والتحديث

كشف بأسماء الملاك الظاهرين المتداخلة أراضيهم بمشروع تطوير الطريق الدولي الساحلي (طريق الشاطئ)

م	المركز	القرية	اسم الحوض ورقمه	رقم القطعة	المساحة			المبانى بالمتر		إسم المالك الظاهر	وصف المخالفات
					س	ط	ف	داخل	خارج		
٥٠	كفر البطيخ	كفر البطيخ	الدرية ١	ض١٥						محمد محمد عبدالواحد	ارض بور
٥١				ض١٥						ورثة عبدالمعطي	برسيم
٥٢				ض١٥						يونس عبدالواحد + محمد عبدالواحد	غرسة ٣٥ شجرة جوافة و٦ نخلة و٥ فسائل
٥٣			الرية ٢	٢٨						محمد عثمانية	ارض بور
٥٤				٢٨						كامل عبدالمعطي	نخلة ٥
٥٥				٦٨٤						السيد طلعت	ارض بور + ٦٠ شجرة فيلس
٥٦	كفر البطيخ	الرئيسية	الاطوار ٢	٣						مجدي رمضان	طيار
٥٧				٦٧٥						نعمان رمضان	طيار
٥٨				٦٦٥						رضا رمضان	برسيم
٥٩				٦٦٥						محمد غلام	قمح
٦٠				٦٦٥						عبد الشافي غلام	برسيم

القائم بالعمل

رئيس التحديث

رئيس المراجعة

مشرف المراجعة والتحديث

مهندس/

مدير عام مديرية المساحة بدمياط

٢٠٢٢/١٢/٧

مديرية المساحة بدمياط

المراجعة والتحديث

كشف بأسماء الملاك الظاهرين المتداخلة أراضيهم بمشروع تطوير الطريق الدولى الساحلى (طريق الشاطئات)

م	المركز	القرية	اسم الحوض ورقمه	رقم القطعة	المساحة			المباني بالمتر		إسم المالك الظاهر	وصف الشاطئات
					س	ط	ف	داخل	خارج		
١	فارسكور	الزاتية	الحوض ٢	٢٠						نجوى محمد السعيد السيد	بلوبر + تربية فسيلة نخل + سيعة شجرة موز
٢				٢٠						حسن احمد عبد الوليس عوض	برسيم + اثنين نخلة مثمرة + خمسة فسيلة نخل
٣				٩						ورثة ابراهيم عبد الوليس عوض	برسيم
٤				٩						طارق احمد عبد الوليس عوض	برسيم
				٩						محمد احمد عبد الوليس عوض	برسيم
٥				٩						السعيد وليس عوض	برسيم
				٩						ورثة على وليس عوض	برسيم
٦				٩						ماجد شاكر محمود شاكر	قمح + نخلة مثمرة
٧				٧٢٦						ابراهيم سلامة شحاتة سالم	ارض بور مستنقة شونة سعدات كلية بها عدد اثنين فاشة خشب
٨				٧٢٦						بشرى على مصطفى محمد	قمح
٩				٦٤٣						ورثة العزى حامد السيد متولي	برسيم
				٦٤٣						عطية حامد السيد متولي	
١٠				٦٤٣						ورثة المتولي على السيد متولي	برسيم + فسيلة نخل
١١				٦٤٣						شحاتة امين السيد متولي	برسيم

القائم بالعمل

رئيس التحديث

رئيس المراجعة

مشرف المراجعة والتحديث

مهندس

مدير عام مديرية المساحة بدمياط

٢٠٢٢/٧/٧

مديرية المساحة بدمياط

المراجعة والتحديث

كشف بأسماء الملاك الظاهرين المتداخلة أراضيهم بمشروع تطوير الطريق الدولى الساحلى (طريق الشاطئات)

م	المركز	القرية	اسم الحوض ورقمه	رقم القطعة	المساحة س	المساحة ط	المساحة ف	المبانى بالمتر داخل	المبانى بالمتر خارج	إسم المالك الظاهر	وصف الشاطئات
١٢	كفر البطيخ	الرتيب	الحوض ٢	١٨/٣						احمد محمد جاد محمد	ارض بور عليها مخزن مخلات كلية مخطة بسور بكوة ارتفاع واحد متر و اثنين قسيمة نخل و ثلاثة شجرة فيكس
١٣				١٨/٣						محمد عبدالجواد محمود الحوشى	ارض بور عليها مخزن مخلات كلية + عدد اثنين فرشان + عشرين شجرة فيكس صغيرة
١٤				١٨/٣						قاسم ابراهيم السيد متولى	برسيم
١٥		الرتيبة	الرتيبة	٩و١٠						ورثة المسوقى وهبه حجازى عصر	ارض بور + تسعة نخلة مثمرة
١٦				٩						ايهاب محمد محمد قابيل	ارض بور
				ض ١٥						حامد المتولى محمد المتولى	
				ض ١٥						اسامه محمد محمد قابيل	
				ض ١٥						ناصر احمد سيد عبدالفتاح	
١٧	كفر البطيخ			ض ١٥						السيد نصحى القريشى السيد	ارض بور و على جزء منها مخطة لوكال لخدمة السيارات + مكاينة صرف تابعة لبنك الاسكان و التعمير
١٨		كفر البطيخ	البريه١	ض ١٥						ورثة على احمد السيد سلو	برسيم
١٩				ض ١٥						ورثة على احمد سلو	بطيخ
٢٠				ض ١٥						اسامه يوسف حسنين يوسف	ارض بور + ستة قسيمة نخل
٢١				ض ١٥						محمد عبدالقادر على احمد	بطيخ + بطاطس + بصل + بسلة + فول
٢٢				ض ١٥						ورثة عبدالحفيظ على احمد	بطيخ

القائم بالعمل

رئيس التحديث

رئيس المراجعة

مشرف المراجعة والتحديث

مهندس

مدير عام مديرية المساحة بدمياط

٢٠٢٢/٢/٧

مديرية المساحة بدمياط

المراجعة والتحديث

كشف بأسماء الملاك الظاهرين المتداخلة أراضيهم بمشروع تطوير الطريق الدولى الساحلى (طريق الشاحنات)

م	المركز	القرية	اسم الحوض ورقمه	رقم القطعة	المساحة: من	ط	ف	المبانى بالمتر: داخل	خارج	إسم المالك الظاهر	وصف الشاحنات
٢٣	كفر البطيخ	كفر البطيخ	البرية ١	ض ١٥						علي تصحي عيد ابوالعطا	بطيخ
				ض ١٥						محمد صبري عزت محمد	
٢٤				ض ١٥						محمد عبدالنظر حموده	برسيم + خمسة عشر نخلة مثمرة + خمسة فسيلة نخل
٢٥				ض ١٥						محمد ابراهيم عبدالمعطي سلو	فرسة + ثلاثة فسيلة نخل + بسكة + عشرة شجرة موز
٢٦				ض ١٥						محمد لطفي السعيد	ارض بور + ستة فسيلة نخل
٢٧				ض ١٥						زين العابدين عبدالفتاح محمد	
٢٨				ض ١٥						ورثة علي احمد عبدالمعطي	بطيخ + نخلة مثمرة + خمسة فسيلة نخل + اثنين شطة موز
٢٩				ض ١٥						ورثة السيد الفيطاني احمد عبدالمعطي	بطيخ + خمسة فسيلة نخل + اثنين شجرة يوسفا
٣٠				ض ١٥						عطيه السيد عبدالمعطي	برسيم + خمسة فسيلة نخل
٣١				ض ١٥						عبدالمنعم السيد عبدالمعطي	فرسة + عشرين شجرة موز
٣٢				ض ١٥						مجدي علي السيد الشرابيلي	ارض بور + ثمانية شجرة جوزين صغيرة
٣٣				ض ١٥						علي تصحي عيد ابوالعطا	بطيخ
٣٤				ض ١٥						حسين السيد عبدالمعطي	بطاطس + عشرة فسيلة نخل + خمسة عشر نخلة موز
٣٥				ض ١٥						علي محمد عطيه	ارض بور

القائم بالعمل

رئيس التحديث

رئيس المراجعة

مشرف المراجعة والتحديث

مهندس رئيسي

مدير عام مديرية المساحة بدمياط

٧/١٢/٢٠٢٢

مديرية المساحة بدمياط

المراجعة والتحديث

كشف بأسماء الملاك الظاهرين المتداخلة أراضيهم بمشروع تطوير الطريق الدولى الساحلى (طريق الشاحنات)

م	المركز	القرية	اسم الحوض ورقمه	رقم القطعة	المسطح				الميانى بالمتر		وصف المنشآت	إسم المالك الظاهر
					س	ط	ف	ن	داخل	خارج		
٣٦	فارسكور	كفر البطيخ	الريه١	ض ١٥							بطيخ + بصل	محمد اليس الشحات
٣٧				ض ١٥							برسيم + مكون شجرة جزورين ارتفاع اربعة متر + خمسة قصبة نخل	عطيه السيد عبدالمعطي
٣٨				ض ١٥							بطيخ + ماتان و خمسون نخلة مثمر + ثلاثمائة شجرة جزورين ارتفاع ثلاثة متر	رفعت السيد عبدالمعطي
٣٩				ض ١٥							بطيخ + بصل + خمسة عشر قصبة نخل + ماءة و خمسون شجرة جزورين ارتفاع اثنين متر	السيد سالم ابراهيم عبدالمعطي
٤٠				ض ١٥							بطيخ + ثلاثة نخلة مثمرة + عشرين قصبة نخل + ماءة و خمسون شجرة جزورين ارتفاع اربعة متر	عبدالخالق السيد عبدالمعطي
٤١				ض ١٥							ارض معدة للزراعة + عشرين نخلة مثمرة	محمد عبدالحميد ابوسمره
٤٢				ض ١٥							جزء بور + قمح + عشرة نخلة مثمرة + عشرة قصبة نخل	ممدوح محمد السيد ابوالنجا
٤٣				ض ١٥							بور + خمسة عشر شجرة زينة ارتفاع من ثلاثة الى خمسة امتار + عشرين قصبة نخل	محمد محمد عبدالهادي الشمنول
٤٤				ض ١٥							(يمثل مصرف عمومي)	اسامه يوسف حسين
٤٥				ض ١٥								محمد عيد صالح
٤٦				ض ١٥								سعيد عبدالرسول عثمان
٤٧				ض ١٥								مدفع محمد الهنداوي
٤٨				ض ١٥								محمد البرنداري
٤٩				ض ١٥								محمد الشمشاوي محمد

القائم بالعمل

رئيس التحديث

رئيس المراجعة

مشرف المراجعة والتحديث

مهندس

مدير عام مديرية المساحة بدمياط

٢٠٢٢/١٢/٧

مديرية المساحة بدمياط

المراجعة والتحديث

كشف بأسماء الملاك الظاهرين المتداخلة أراضيهم بمشروع تطوير الطريق الدولي الساحلي (طريق الشاحنات)

م	المركز	القرية	اسم الحوض ورقمه	رقم القطعة	المساحة			المباني بالمتر		إسم المالك الظاهر	وصف الشاخصات
					س	ط	ف	داخل	خارج		
٥٠	نفر البطوح	نفر البطوح	البريه٦	ض ١٥						عبدالفتاح محمد غراب	الفنار مصرف عمومي
٥١				ض ١٥						ابراهيم صبري السيد	
٥٢				ض ١٥						اسامه عبدالعزيز البلتاجي	
٥٣				ض ١٥						محمد محمود ابراهيم	
٥٤				ض ١٥						اشرف احمد وهبه	
٥٥				ض ١٥						رشدي ابوسمره	
٥٦				ض ١٥						عادل محمد بدوي	
٥٧				ض ١٥						ورثه محمود يسري عبداللطيف	
٥٨				ض ١٥						مرزوق محمد أبوهم	
٥٩				ض ١٥						محمد عبدالله عثمان	
٦٠				ض ١٥						عبدالرحمن محمد احمد العزاد	فدان و عشرين قيراط مانجو و عشرة افسية نخل
٦١				ض ١٥						ورثه عزيز عبدالرازق	ماشل اشجار زينة عدد ثلاثمائة نخل زينة
٦٢				ض ١٥						جمال صابر ابيهان	
٦٣				ض ١٥						عبد الشافي عبدالسميع شريف	جزء من منزل بارتفاع اثنين دور و الثاني علوي اعمدة بدون سقف غير قابل للتشطيب عبارة عن مخازن بالدور الارضي و به

المقدم بالعمل

رئيس التحديث

رئيس المراجعة

مشرف المراجعة والتحديث

مهندس رئيس

مدير عام مديرية المساحة بدمياط

٢٠٢٢/١٢/٧

مديرية المساحة بدمياط

المراجعة والتحديث

كشف بأسماء الملاك الظاهرين المتداخلة أراضيهم بمشروع تطوير الطريق الدولى الساحلى (طريق الشاحنات)

م	المركز	القرية	اسم الحوض ورقمه	رقم القطعة	المساحة			المبانى بالمتر		إسم المالك الظاهر	وصف المنشآت
					من	ط	ف	داخل	خارج		
٦٤	كفر البطيخ	كفر البطيخ	الريه٦	ش ١٥						محمد حامد عبدالعزيز الجمال	حزل ارتكاع اثنين دور به اربع محلات بعدد اربعة باب صاج اللور الاول عطور عبارة عن غلة زيت التشطيب
٦٥				ش ١٥						ابراهيم بدران بدير القومى	فدان + عشرة نخلة مثمرة + عشرين قصبة نخل + خمسة شجرة ليمون
٦٦				ش ١٥						عبدالله انس العجل	برسيم + اربعة عشر نخلة مثمرة + عشرة شجرة جزورين
٦٧				ش ١٥						صلاح قلعى ذهب	ارض بور
٦٨				ش ١٥						مصطفى محمد سالم السيد العجور	سبعون شجرة مانجو + ثلاثة نخلة مثمرة + عشرة جزورين
٦٩				ش ١٥						حسين محمد وصيل	ارض بور + ثلاثة نخلة
٧٠				ش ١٥						صبرين فؤاد الشربينى	ارض بور + عشرين شجرة جزورين + عشرة شجرة مانجو + خمسة قصبة نخل
٧١				ش ١٥						سهيله رضا فؤاد الشربينى	
٧٢				ش ١٥						محمد فؤاد الشربينى	
٧٣				ش ١٥						طارق محمد قيوان	برسيم + خمسة شجرة جزورين + قصبة نخل
٧٤				ش ١٥						محمد الشربينى ابراهيم عامر	
٧٥				ش ١٥						رضا السيد الاشين	
٧٦				ش ١٥						محمد عيد محمد عيد	تابع (صبرين فؤاد الشربينى و سهيلة و محمد فؤاد الشربينى)
٧٧				ش ١٥						زيوج قلعى بدير بدران	ارض معدة للزراعة

القائم بالعمل

رئيس التحديث

رئيس المراجعة

مشرف المراجعة والتحديث

مهندس

مدير عام مديرية المساحة بدمياط

٧/١٢/٢٠٢٢

مديرية المساحة بدمياط

المراجعة والتحديث

كشف بأسماء الملاك الظاهرين المتداخلة أراضيهم بمشروع تطوير الطريق الدولي الساحلي (طريق الشاطئات)

م	المركز	القرية	اسم الحوض ورقمه	رقم القطعة	المسطح				المبالغ بالمتر		وصف المنشآت	إسم المالك الظاهر
					س	ط	ف		داخل	خارج		
٧٨	فارسكور	نفر البطوخ	الحوض ١٦	ض ١٥							القطعة الأولى أرض بور + ٣ نخلة مثمرة	ابراهيم ثروت مطاوع
٧٩				ض ١٥							القطعة الثانية ضمن أرض بمحمد عظمة ستة نخلة مثمرة و خمسة عشر نخلة مثمرة + عشرة فسيلة نخل + ماتتان شجرة مانجو مثمرة + مائتان شجرة جوزبرين ارتفاع عشرة متر +	محمد محمد مرسي عظمه
٨٠				ض ١٥							أرض بور + اثنين نخلة مثمرة	شاكر محمد محمد الشربيني
٨١				ض ١٥								رأفت السيد السيد جاد
٨٢				ض ١٥							قمح + برسيم + مائة و عشرون نخلة مانجو	محمد محمد السيد الجمجر
٨٣				ض ١٥								صلاح قدري احمد دهب
٨٤				ض ١٥							مائة و ستة و ثلاثون شجرة مانجو مثمر + خمسة عشر شجرة جوزبرين ارتفاع ستة متر + خمسة عشر شجرة جوزبرين ارتفاع عشرون نخلة مانجو + مائة شجرة مانجو مثمرة + ثلاثة فسيلة نخل + ثلاثة نخلة مثمرة + عشرة شجرة قيقب ارتفاع ستة متر قمح + ثلاثة نخلة مثمرة + خمسة عشر فسيلة نخل + خمسة و عشرون نخلة مانجو	مصطفى محمد الجمجر
٨٥				ض ١٥								علي محمد الجمجر
٨٦				ض ١٥								عزه ابراهيم مصطفى السيد
٨٧				ض ١٥							أرض بور	سليمان احمد سليمان
٨٨				ض ١٥							خمسون شجرة مانجو مثمرة + خمسة نخلة مثمرة + واحد شجرة ياسمين + عشرة جوزبرين + خمسة شجرة قيقب	الشيمي محمود ابوالعنين
٨٩				ض ١٥							قرسة + عشرة نخلة مثمرة + عشرة فسيلة نخل	محمود عبدالرازق عثوه
٩٠				ض ١٥							ستة نخلة مثمرة + عشرة مانجو + اثنين شجرة ياسمين + ستين فسيلة قيقب و ثلاثة شجرة قيقب	ماهر مرجان مرجان (مخازن شركة ساسفير)
٩١				ض ١٥							بطيخ + خمسة عشر نخلة مثمرة + ثلاثين فسيلة نخل + اربعة شجرة مانجو مثمرة	مصطفى السيد محمد عبدالمحسن

المقدم بالعمل

رئيس التحديث

رئيس المراجعة

مشرف المراجعة والتحديث

مهندس

مدير عام مديرية المساحة بدمياط

٢٠٢٢/٢/٧

مديرية المساحة بدمياط

المراجعة والتحديث

كشف بأسماء الملاك الظاهرين المتداخلة أراضيهم بمشروع تطوير الطريق الدولي الساحلي (طريق الشلمقانات)

م	المركز	القرية	اسم العوض ورقمه	رقم القطعة	المساحة				المباني بالمتر		إسم المالك الظاهر	وصف الشلمقانات
					س	ط	ف		داخل	خارج		
٩٢	كفر البطيخ	كفر البطيخ	الريه١	ض ١٥							بثينة شعبان علي مصطفي	شهره مشجر ١٠
٩٣				ض ١٥							ورثه عبدالفتاح مساعد	زراعه قوصه و ١٢ نخله مثمره
				ض ١٥							رأفت محمد السيد	
				ض ١٥							سوسن الملقاني	
٩٤				ض ١٥							سمير عباس مقبل	خمسه قصبه نخل وعشره نخله مثمره
٩٥				ض ١٥							عاطف الشحات مقبل	خمسه قصبه نخل وعشره نخله مثمره وخمسه مشجر
٩٦				ض ١٥							احمد عوض رابوح	زراعه قمح و ثلاثه نخله مثمره وسبعه قصبه نخل
				ض ١٥							محمد عوض رابوح	
				ض ١٥							سعاد حميده صابر ابو العطا	
٩٧				ض ١٥							شعبان محسوبه عبده	زراعه فلفل بالمباني عشر نخله مثمره وعشرون قصبه نخل
٩٨				ض ١٥							السيد عبدالرحمن عثمان بدر ومحمد الفتحي نبهان	ارض بور
٩٩				ض ١٥							احمد محمد السيد	ارض بور و اربعه محل دور ارضي و ١ ابواب صاج و بدروم
١٠٠				ض ١٥							محمود احمد محمد السيد ومحمد احمد محمد السيد و سعاد احمد محمد السيد	محمود بمحطة وقود محمد ٢ محل دور ارضي وباربع ابواب صاج سعاد احمد دورين ٣ ادوار و ٤ محل بعدد ٤ ادوار صاج
١٠١				ض ١٥							السيد احمد سلو	ثلاثين شهره مشجر و خمسه نخل وعشره قصبه

المقدم بالعمل

مديرية المساحة بدمياط

المراجعة والتحديث

رئيس التحديث

رئيس المراجعة

مشرف المراجعة والتحديث

مهندس

مدير عام مديرية المساحة بدمياط

٧/٢/٢٠٢٢

كشف بأسماء الملاك الظاهرين المتداخلة أراضيهم بمشروع تطوير الطريق الدولى الساحلى (طريق الشاطئات)

م	المركز	القرية	اسم الحوض ورقمه	رقم القطعة	المساحة س	ط	ف	المبانى بالمتر داخل	خارج	إسم المالك الظاهر	وصف الشاطئات
١٠٢				ض ١٥						صلاح قمحى احمد دهب	منزل بدروم + ارضى + اربعة ادوار متكررة و الدور الخامس احمدة بدون سقف تحت التشطيب
١٠٣				ض ١٥						عبد الرازق قمحى هاشم	شاطئ + بحيرة + خمسة انفاق مشرعة + خمسة عشر فتحة انفاق + عشرة شجرة جزورين
١٠٤				ض ١٥						خالد نبهان	قرشة خرسانة مغطية عليها تقليص جديد سلالات و رقابى اعمدة بدون خرسانة
١٠٥				ض ١٥						اشرف قمحى المطاوى	شاطئ
١٠٦				ض ١٥						محمد رشاد	جزء بور و جزء ملحق به اللين صوبة زراعية
١٠٧				ض ١٥						ورثة محمد امين البحيرى اسماعيل	عشرون شجرة سالهور + خمسة انفاق مشرعة
١٠٨				ض ١٥						قمحيه امبابى محمد امبابى	قهوري نفر البطيخ ٢٠٠و١٦
١٠٩				ض ١٥						ورثه محمدين السيد سليم	
١١٠	نفر البطيخ	نفر البطيخ	البريه	ض ١٥						بهيره فتح الله رضا	
١١١				ض ١٥						مجدي سعد بلح	
				ض ١٥						طاهر حسن بلح	
١١٢				ض ١٥						عبدالمنعم حامد الخياط	
				ض ١٥						سعد حسن بلح	
١١٣				ض ١٥						احمد عبدالسلام الشويحى	
١١٤				ض ١٥						محمود امبابى محمد امبابى	
				ض ١٥						هانى انور على عيدى	
				ض ١٥						رضا السعيد ابراهيم اسماعيل	
١١٥				ض ١٥						ورثه عبدالفتاح عبدالوهاب المغلطه	

المحرر بالمحضر
أسرى الطوان
مرتضى أبو زيد
ملوك الحسب

رئيس التحرير
أسيم مطاع

رئيس المراجعة
أنيس

مشرف المراجعة والتحرير

مهندس
مدير عام مديرية المساحة بدمياط
٢٠٢٢/٢/١

مديرية المساحة بدمياط

المراجعة والتحديث

كشف بأسماء الملاك الظاهرين المتداخلة أراضيهم بمشروع تطوير الطريق الدولى الساحلى (طريق الشاحنات)

م	المركز	القرية	اسم الحوض ورقمه	رقم القطعة	المسطح				المبانى بالمتر		إسم المالك الظاهر	وصف الملحقات
					س	ط	ف	ه	داخل	خارج		
١٥	دمياط	الخنانيه	الطويل ١١	٢٨							محمد عبدالحميد بدوى (حلوانى الجوهره)	مبنى ٣ دور وارض بور
١٦											محمد محمد الخضرى	ارض مسوره بسور بلوك
١٧											ابراهيم ابراهيم الغباشى	مبنى دور واحد وارض ميكانيكا
١٨											ابراهيم ابراهيم الغباشى	ارض ثوم
١٩				٢٩							طه البصل	ارض بور بها دورات
٢٠			الطريحى ٢١	١							دكتور محمد عبدالفتاح والى	ارض برسيم بها ٣ نخله
٢١											اسامه وحسام ابو العينين	ارض بور
٢٢											محمد محمدمحمد الهلاك	ارض بور بها غاب و ١٠ نخيله
٢٣											حمد موسى	ارض بور
٢٤											جمال المنادى	بور مردومه
٢٥											عصد عوض ابراهيم	مبنى دورين (مجمع النور والتقوى)
٢٦											مريم على الخضرى	ارض بور
٢٧											ياسين محمد ياسين	طوبر
٢٨											ابراهيم عباس عليم	ارض بور

القائم بالعمل

رئيس المراجعة

رئيس التحديث

مشرف المراجعة والتحديث

مهندس/

مدير عام مديرية المساحه بدمياط

٢٠٢٢/٢/٦

مديرية المساحة بدمياط

المراجعة والتحديث

كشف بأسماء الملاك الظاهرين المتداخلة أراضيهم بمشروع تطوير الطريق الدولى الساحلى (طريق الشاحنات)

م	المركز	القرية	اسم الحوض ورقمه	رقم القطعة	المساطح			المباني بالمتر		اسم المالك الظاهر	وصف المشحطات
					س	ط	ف	داخل	خارج		
٢٩	دمياط	العنانيه	ورثة الفريحي ٢١	١						ياسر عطيه سعده	ارض بور
٣٠										عصام يوسف فرحات	ارض بور
٣١										الحنيه قطبه	ارض بور
٣٢										الحنيه قطبه	ارض بور
٣٣										ثامر ابو الريش	ارض بور
٣٤										مسعد طاهر المنادي	ارض بور
٣٥										محمد احمد ابو العينين	طنبر
٣٦										احمد احمد جوهر	ارض بور
٣٧										محمد محمد جوهر	ارض بور
٣٨										هانى فرحات	مخازن خشب
٣٩										السعيد النبوى ابو قطبه	ارض بور
٤٠										عطيه الشمس	مخازن خشب
٤١										محمد محمد القيم	ارض بور
٤٢										محمود حامد	مبنى اوربين

القائم بالعمل

رئيس المراجعة

رئيس التحديث

مشرف المراجعة والتحديث

مهندس/

مدير عام مديرية المساحه بدمياط

٢٠٢٢/٦/١٧

مديرية المساحة بدمياط

المراجعة والتحديث

كشف بأسماء الملاك الظاهرين المتداخلة أراضيهم بمشروع تطوير الطريق الدولى الساحلى (طريق الشاحنات)

م	المركز	القرية	اسم الحوض ورقمه	رقم القطعة	المساحة			المبانى بالمتر		اسم المالك الظاهر	وصف الملحقات
					س	ط	ف	داخل	خارج		
٤٣	دمياط	الخانيه	ياسين ٢٢	١						محمد ابراهيم ابو سلين	دورين (الثانى غير مصبوب)
٤٤										طاهر ابو عيده	مبنى ٣ دور
٤٥										حموده فرحات ابو عمرو	ارضى و ١ دور
٤٦										سعد عوض	ارض برسيم
٤٧										مسعد عوض	برسيم و ٧ نخلات بلح و ١٠ فسيلات
٤٨										طه محمد مصطفى	اربع دور وملحق
٤٩										عليده طه عوض	ارض بور
٥٠										حاتم احمد البلاز	مسجد رياض الصالحين
٥١										نصاد طه المنادى	ارض بور
٥٢										ورثه صلاح عوض	٣ دور (الثالث غير مصبوب)
٥٣										ورثه صلاح عوض	١ دور
٥٤										سعد محمد السعيد	مبنى دورين
٥٥		البصارطه	ابو اسماعيل ١٢	١٢						محمد عبدالله عبدالنبى عيسى	مبنى دورين
٥٦										عبدالله عيسى	ارض برسيم وبور و ١ نخله بلح مثمره وفسيله

القائم بالعمل

رئيس المراجعة

رئيس التحديث

مشرف المراجعة والتحديث

مهندس/

مدير عام مديرية المساحه بدمياط

٢٠٢٢/١٢/٧



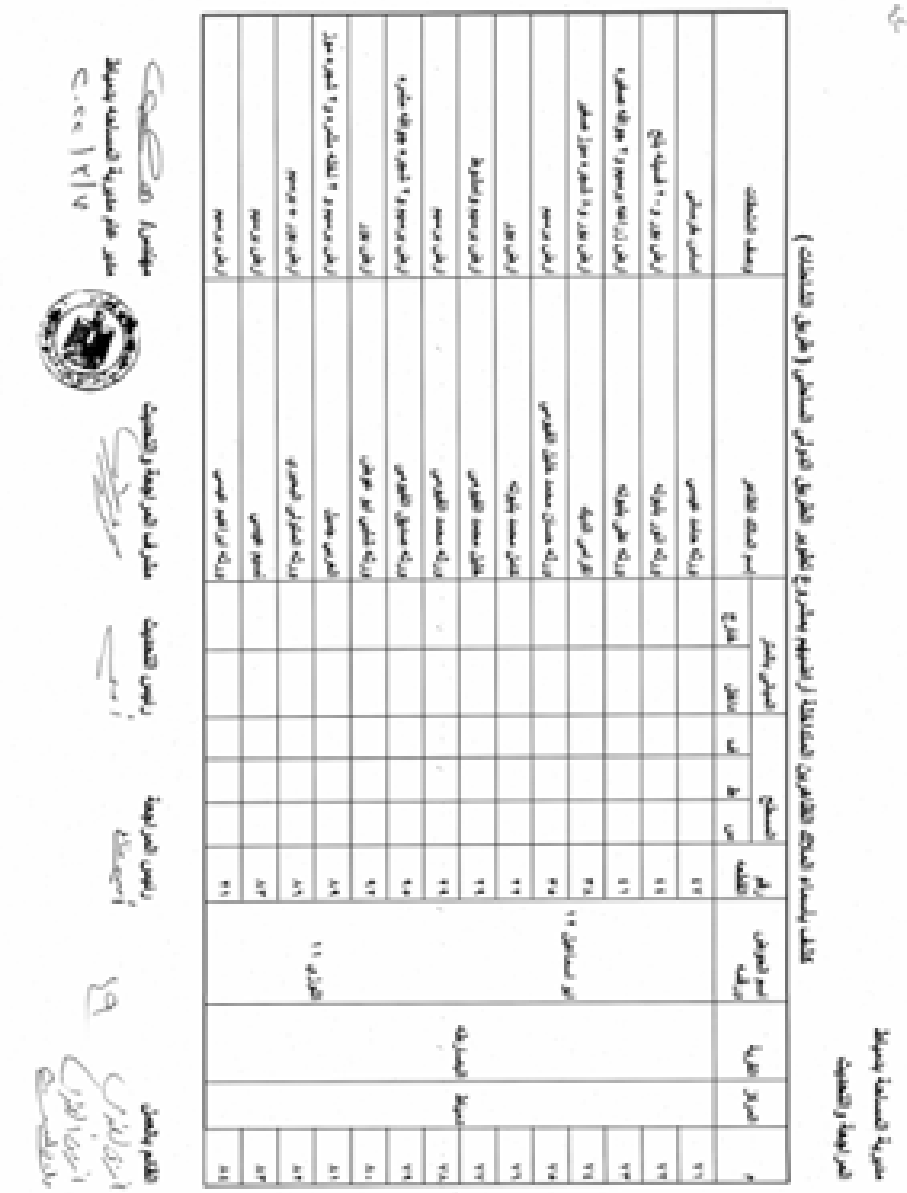

مديرية المساحة بدمياط

المراجعة والتحديث

كشف بأسماء الملاك الظاهرين المتاخمة أراضيهم بمشروع تطوير الطريق الدولي الساحلي (طريق الشاحنات)

م	المركز	القرية	اسم الحوض ورقمه	رقم القطعة	المسطح			المباني بالمتر		اسم المالك الظاهر	وصف الشاحنات
					س	ط	ف	داخل	خارج		
٨٥	دمياط	البصارطة	الوزي ١١	٧٣						بورثة النور عيسى	ارض برسيم و١٢ نخلة بلح صغير
٨٦				٧٠						فوزي عبدالنور عيسى	ارض بور
٨٧				٦٩						بورثة عبدالسلام عيسى	مبنى دور وشجره موز و٥ قيراط
٨٨				٦٦						عبده الملاكوي	ارض بور وفسيله بلح
٨٩				٦٢						محمود شلاطه	ارض برسيم
٩٠				٥٩						بورثة داود عبد الغني	ارض برسيم
٩١				٥٩						الغفيان	ارض برسيم
٩٢				٩						ورثة ناجي مسعد قايد	ارض برسيم
٩٣				٨						العزبي السعيد عيد	ارض قمح
٩٤				٧						رفعت الخليفه	ارض برسيم وشجره موز و٢ فسيله نخل
٩٥										عاطف الخليفه	ارض بطاطس
٩٦										ورثة ابراهيم حماد	ارض برسيم
٩٧										محمد نعيم عوض	مزرعه خضار
٩٨				٤٤						علاء الخليفه	ارض قمح

القائم بالعمل

رئيس المراجعة

رئيس التحديث

مشرف المراجعة والتحديث

مهندس/

مدير عام مديرية المساحه بدمياط

٢٠٢٢/٢/٧

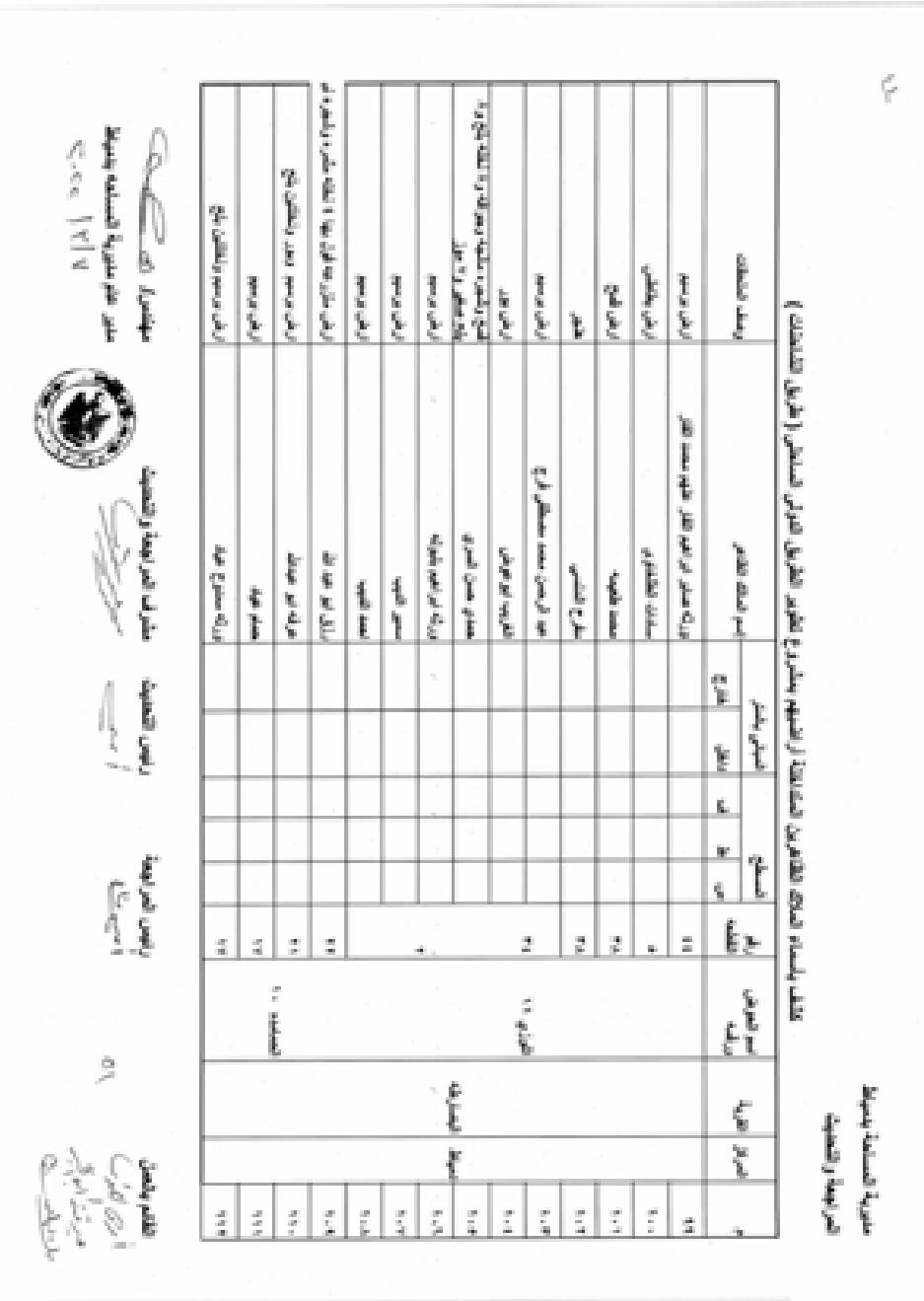

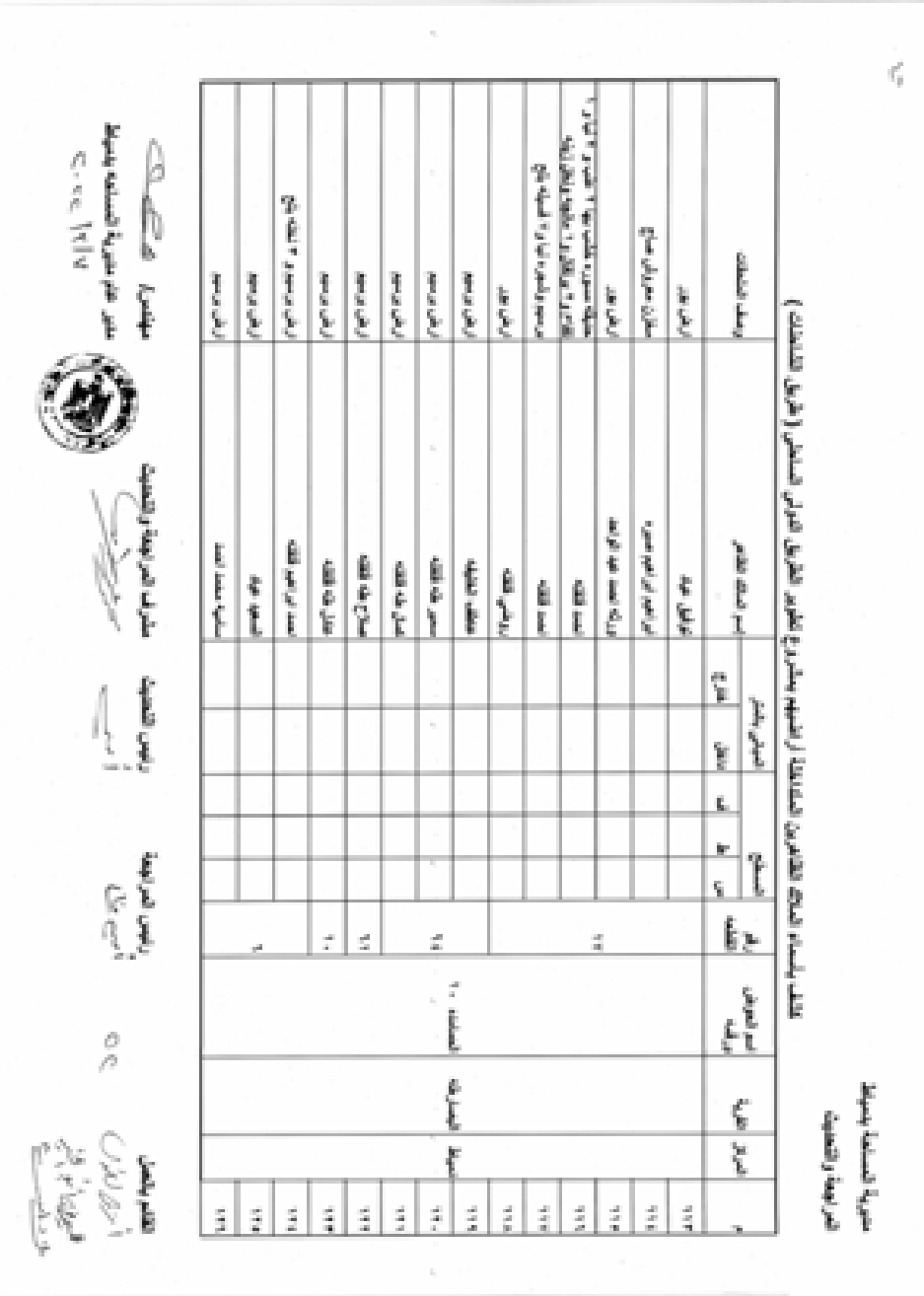

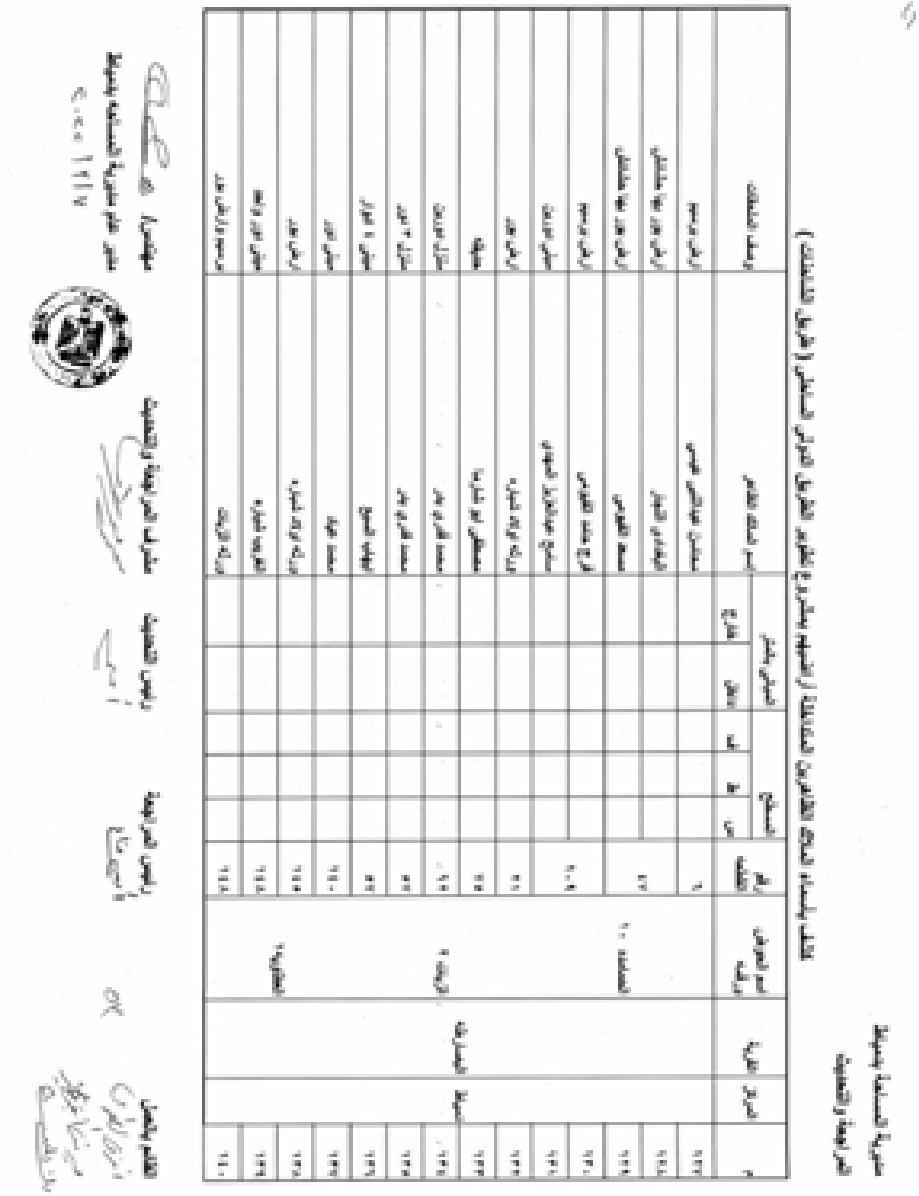

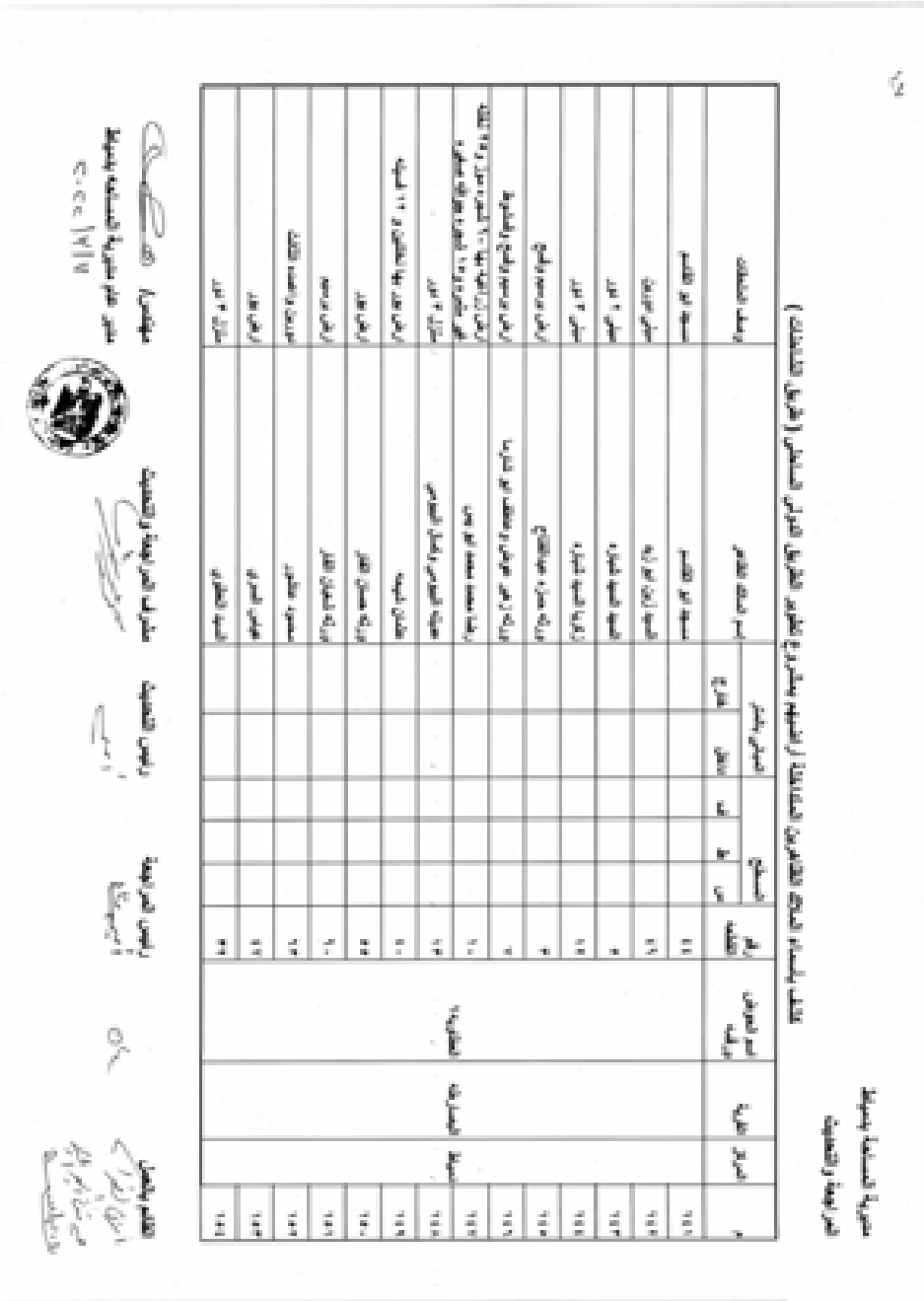

مديرية المساحة بدمياط

المراجعة والتحديث

كشف بأسماء الملاك الظاهرين المتداخلة أراضيهم بمشروع تطوير الطريق الدولى الساحلى (طريق الشاحنات)

م	المركز	القرية	اسم الحوض ورقمه	رقم القطعة	المساحة			المبانى بالمتر		اسم المالك الظاهر	وصف الملحقات
					س	ط	ف	داخل	خارج		
١٥٥										طارق العطوى	منزل ٢ دور
١٥٦										وليد محفوظ	ارض مخازن مسورتان بالصاج
١٥٧										وائل محفوظ	ارض مخازن مسورتان بالصاج
١٥٨										أنجيب شلبى محفوظ	مبنى دورين
١٥٩										أنجوى ابراهيم زغلول	هنجر صاج
١٦٠				٤٦						شريف الزينى	قواعد مسلحه وارض بور
١٦١	دمياط	البصارطة	العطوية							شريف الزينى	مبنى معلق ٢ دور
١٦٢				٤٦						شريف الزينى	ارض بور
١٦٣				٤٦						سليمان الفار	ارض بور
١٦٤				٤٤						هانى راغب قليم	مبنى ٣ دور وملحقاتها
١٦٥				٤٤						على راغب	مبنى ٩ دور والثالث اعمده
١٦٦				٣٦						على السيد قليم	هنجر صاج وارض بور
١٦٧				٣٦						السيد راغب قليم	مبنى دورين
١٦٨				٣٦						محمد بدر شيف	ارض برسيم وبور وغرس لمخلات

القائم بالعمل

رئيس المراجعة

رئيس التحديث

مشرف المراجعة والتحديث

مهندس/

مدير عام مديرية المساحة بدمياط

٢٠٢٢/٧/١٧

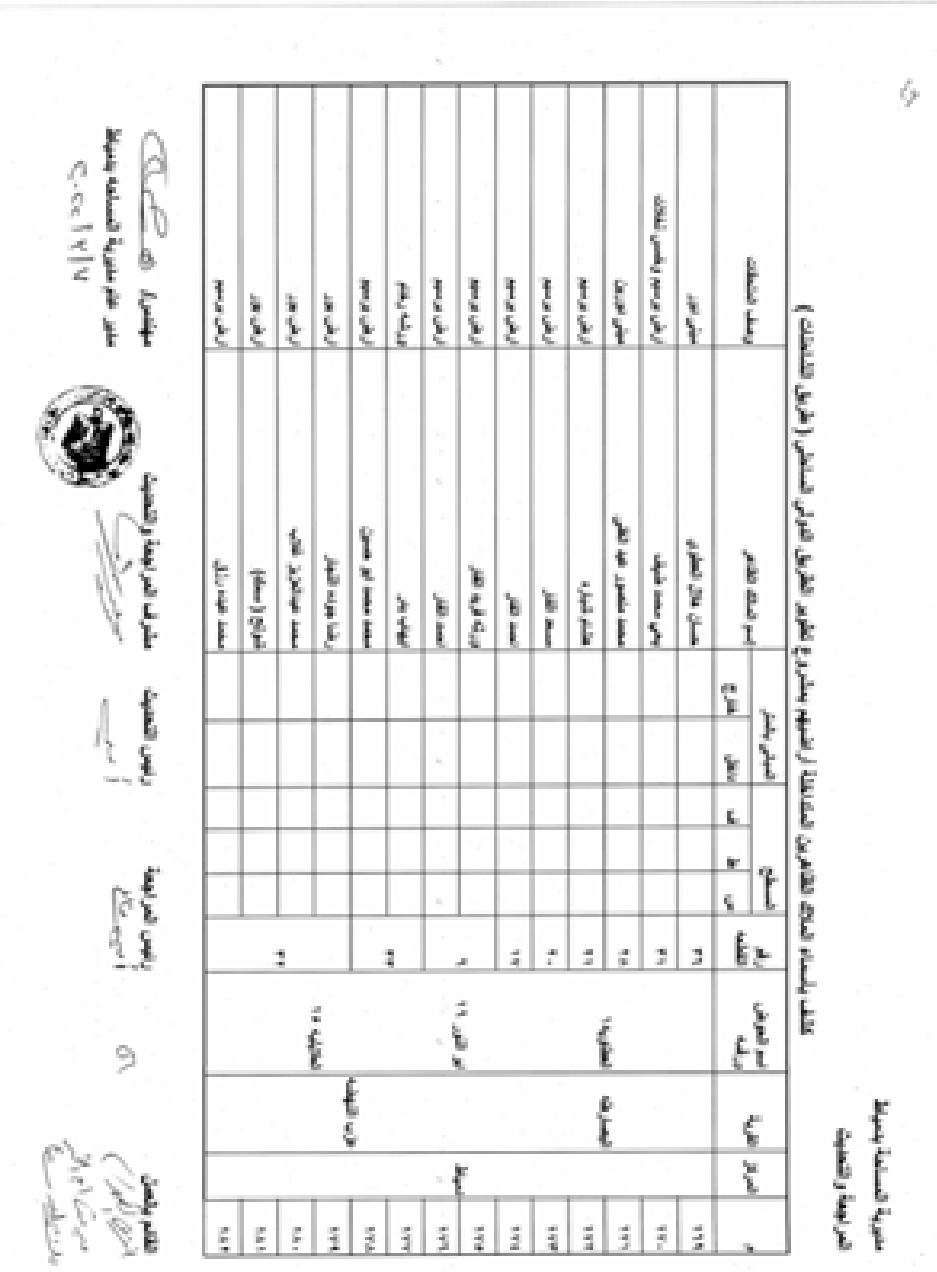

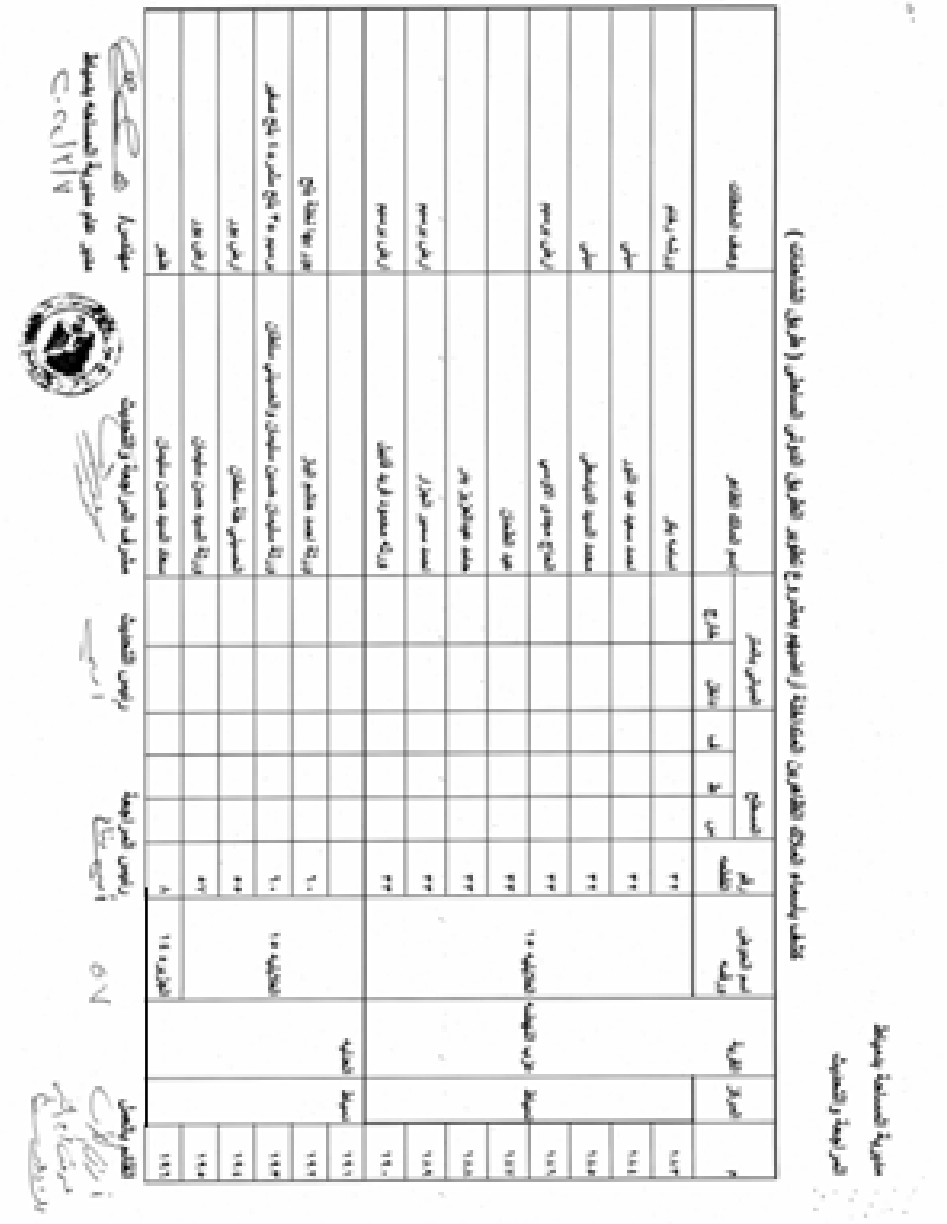

مديرية المساحة بدمياط

المراجعة والتحديث

كشف بأسماء الملاك القاهرين المتاخمة أراضيهم بمشروع تطوير الطريق الدولى الساحلى (طريق الشاحنات)

١٩٧									٥				ورثة محمد محمد محمد سلطان	ارض بور
١٩٨									٥				محمد على الشيخ	ارض بور محافظة بصاج
١٩٩									٥				عبد السلام التابعى سليمان	ارض بور
٢٠٠									٩٠	التين ٦١			محمد ابو حسين	غرفة مسلمة
٢٠١													طارق حسن قابيل	زراعة برسيم
٢٠٢									٥٩	الجزيره ٦١			ورثة رافعت قابيل وعزت قابيل	ارض بور بين الوريدين
٢٠٣									٤٥	ساحل طيبه ١٣			محمد ابو حسين وحامد بدر	برسيم + جزر
٢٠٤									٣٠	ساحل طيبه ١٣			محمد ابراهيم عامر	برسيم + دوار حواشى منطقة بلوج + غرفة مسلمة
٢٠٥	دمياط	العتليه								ساحل طيبه ١٣	٩٠١٢		محمد ابراهيم عامر	بور + ٣٢ شجرة جوز
٢٠٦	دمياط	العتليه											محمد عيد	برسيم + ٣ابنج شمر + ١٠ الفسيلة + ١ جوافة
٢٠٧	دمياط	العتليه											اشرف عيد	قمح + جوز + بطاطا + ١٠ شجرة جوز + ٢٠ الفسيلة بلو
٢٠٨	دمياط	العتليه											محمد فتحى عيد	برسيم + ٣ابنج شمر + جوز + الفسيلة
٢٠٩	دمياط	العتليه											محمد ابراهيم عامر	ارض بور بها حشائش
٢١٠	دمياط	العتليه											بكر الشوانى سعد	ارض حشائش

القائم بالعمل

رئيس المراجعة

رئيس التحديث

مشرف المراجعة والتحديث

مهندس/

مدير عام مديرية المساحه بدمياط

٢٠٢٢/٢/٧

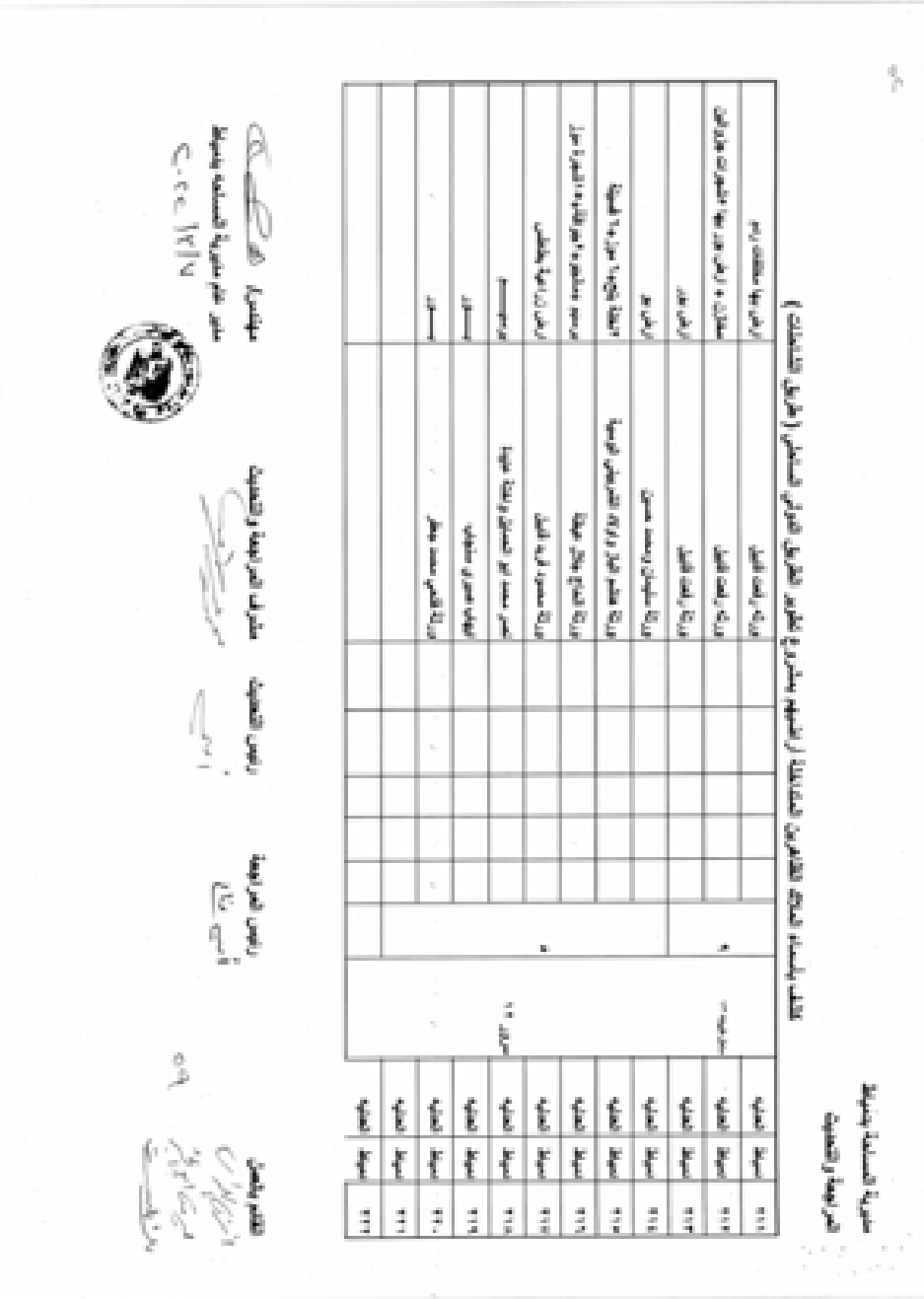

مديرية المساحة بدمياط
المراجعة والتحديث

كشف بأسماء الملاك الظاهرين المتداخلة أراضيهم بمشروع تطوير الطريق الدولي الساحلي (طريق الشاحنات)

م	المركز	القرية	اسم الحوض ورقمه	رقم القطعة	المساحة				الميلاد بالمتر		اسم المالك الظاهر	وصف المتداخلات
					س	ط	ف		داخل	خارج		
٢٢٣				٨٠							السيد حوالي ابراهيم	ارض برسيم وارض قمح
٢٢٤				٨٠							ابراهيم سلطان	بور
٢٢٥				٨٠							ورثة الحاج عزت الشاطي	ارض بصل
٢٢٦				٨٠							ابراهيم سلطان	ارض بصل
٢٢٧				٨٠							رياض نعيم الطحان	ارض بور
٢٢٨				٨٠							محمد طاهر زقلول	ارض برسيم
٢٢٩				٨٠							السعيد حوالي ابراهيم	ارض بطاطس
٢٣٠				٨٠							ابراهيم سلطان	ارض قمح
٢٣١	دمياط	العزبه	ابهة سعيد ٢	٨٠							هاني احمد علي منصور	بطيخ
٢٣٢				٨٠							محمود هاني	ارض برسيم
٢٣٣				٨٠							اسامه جوهر	ارض برسيم
٢٣٤				٨٠							ابراهيم سلطان	ارض بور
٢٣٥				٨٠							حمدي البلبيسي	ارض برسيم
٢٣٦				٨٠							محسن البلبيسي	ارض برسيم
٢٣٧				٨٠							رياض نعيم الطحان	ارض برسيم
٢٣٨				٨٠							احمد طاهر زقلول	ارض بصل
٢٣٩				٨٠							حافظ طاهر زقلول	ارض برسيم

القائم بالعمل

رئيس المراجعة

رئيس التحديث

مشرف المراجعة والتحديث

مهندس/
مدير عام مديرية المساحة بدمياط
٢٠٢٢/٢/٧

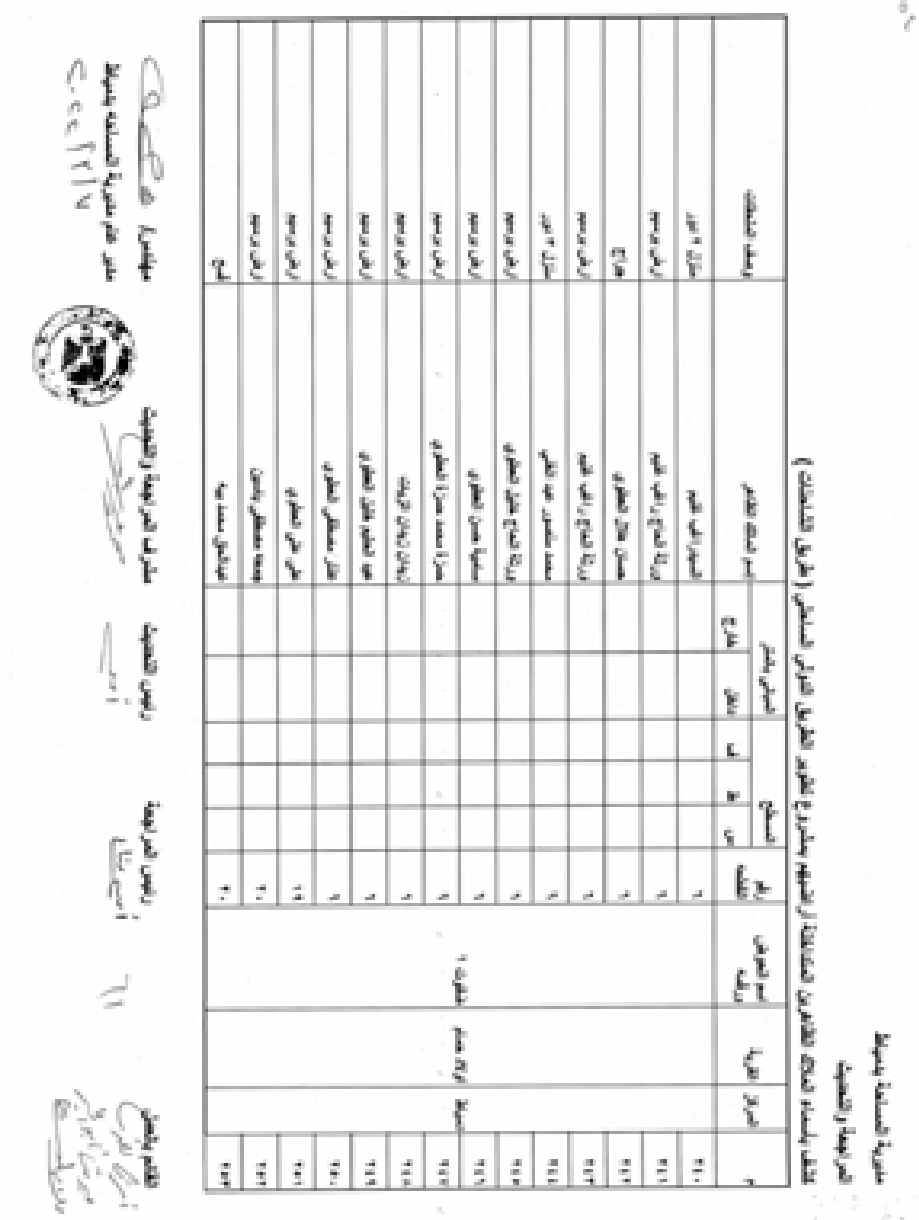

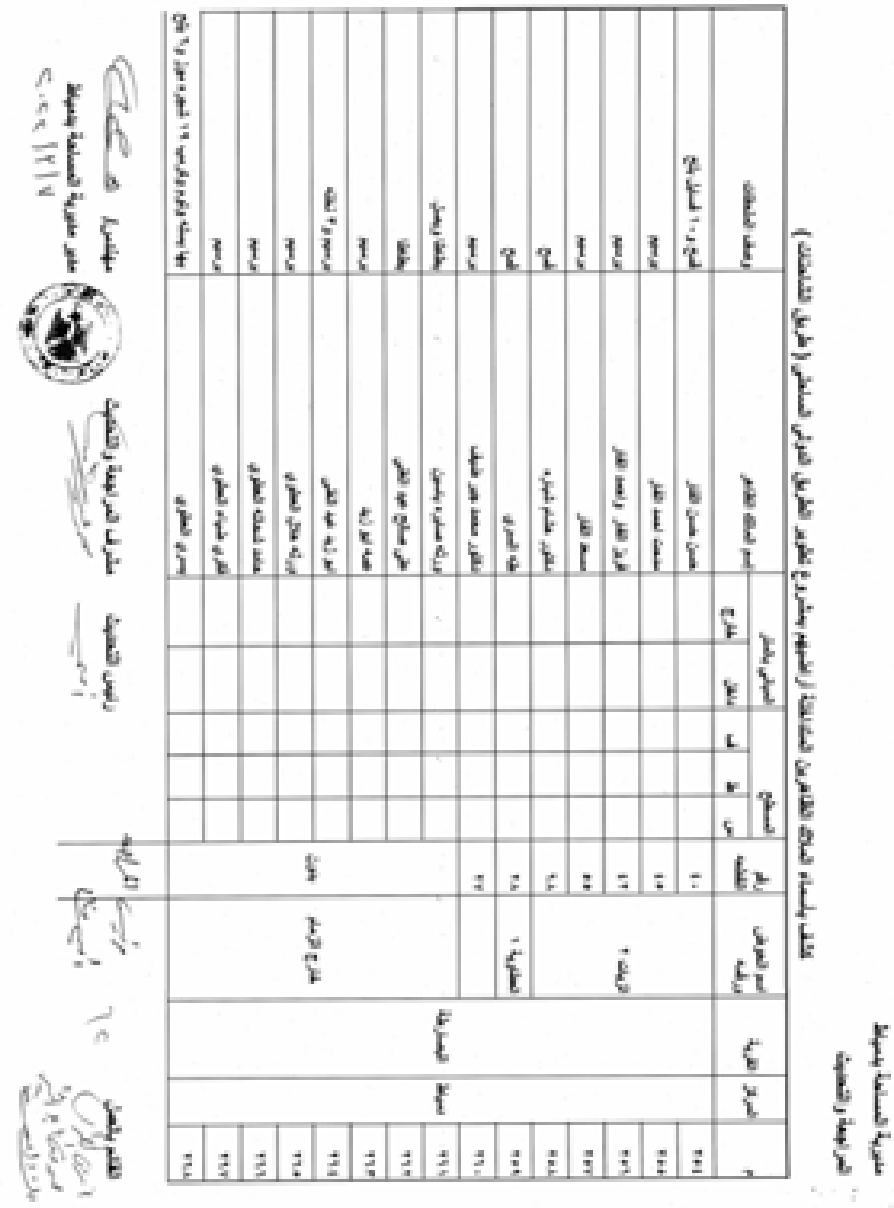

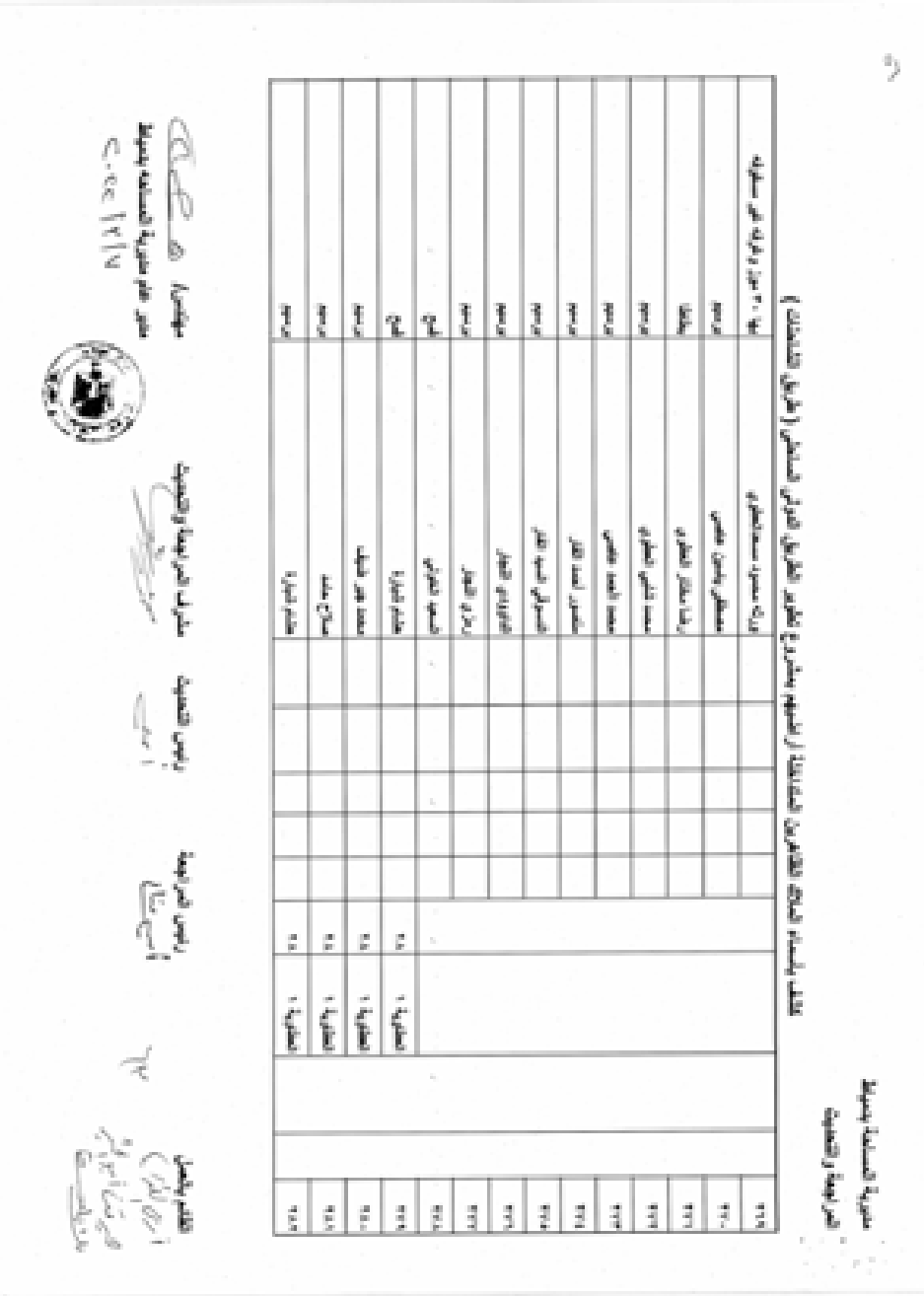

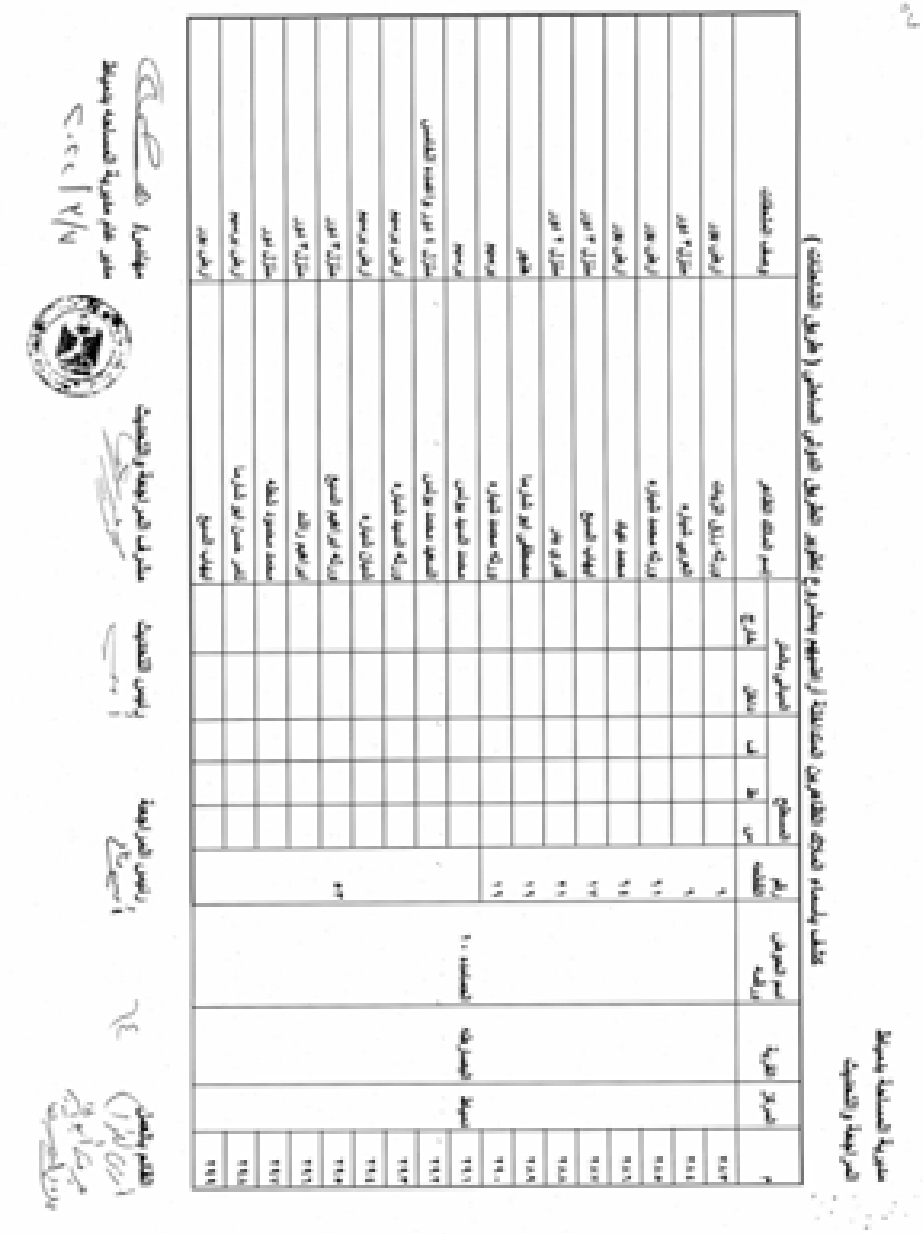

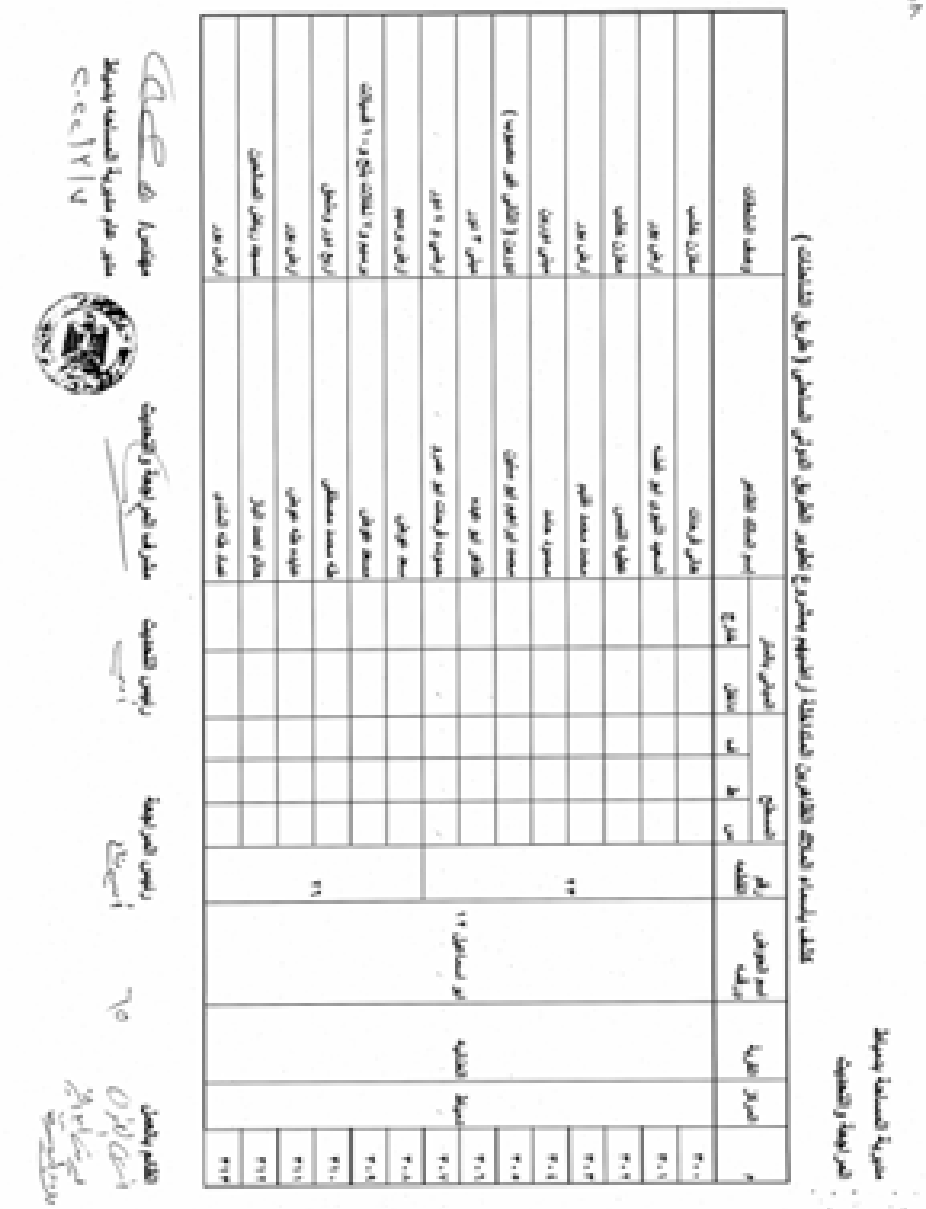

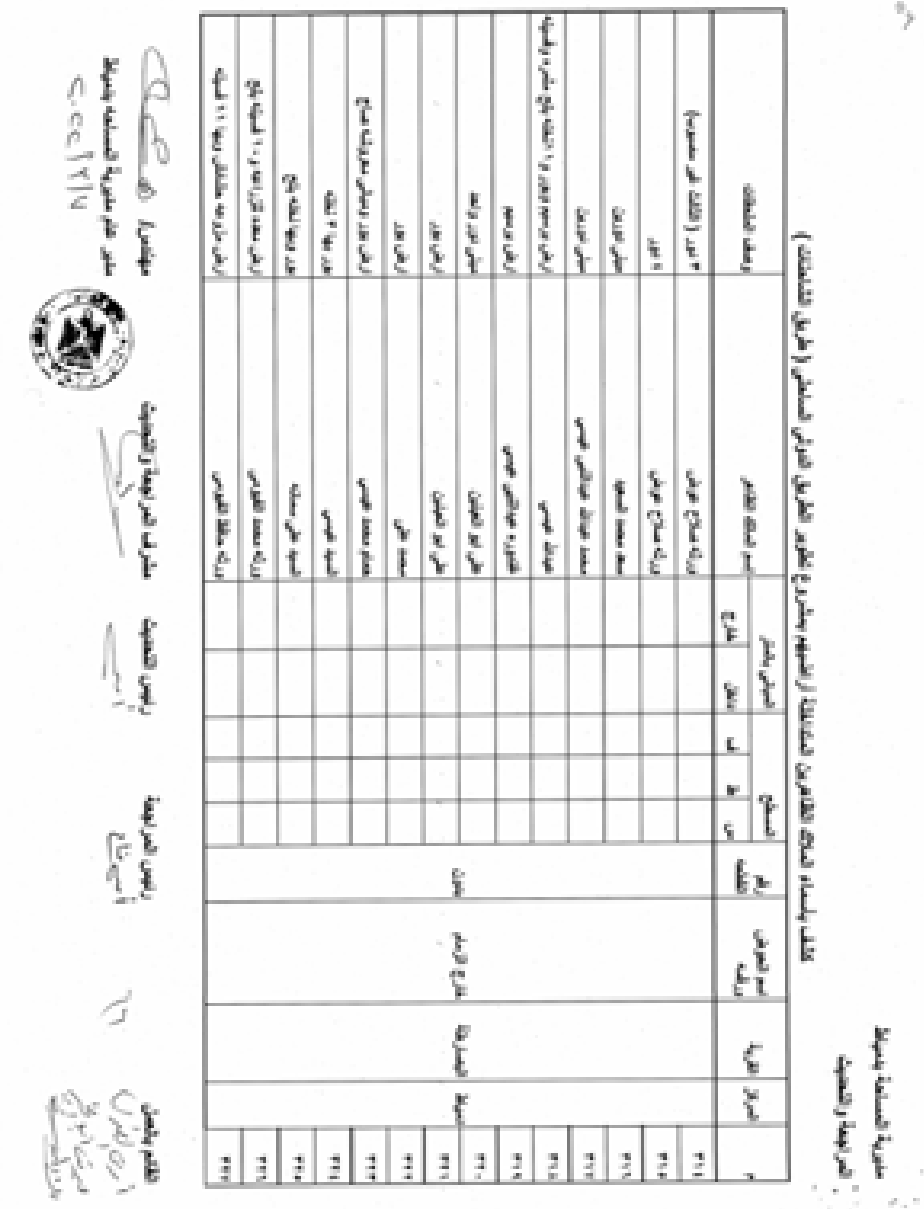

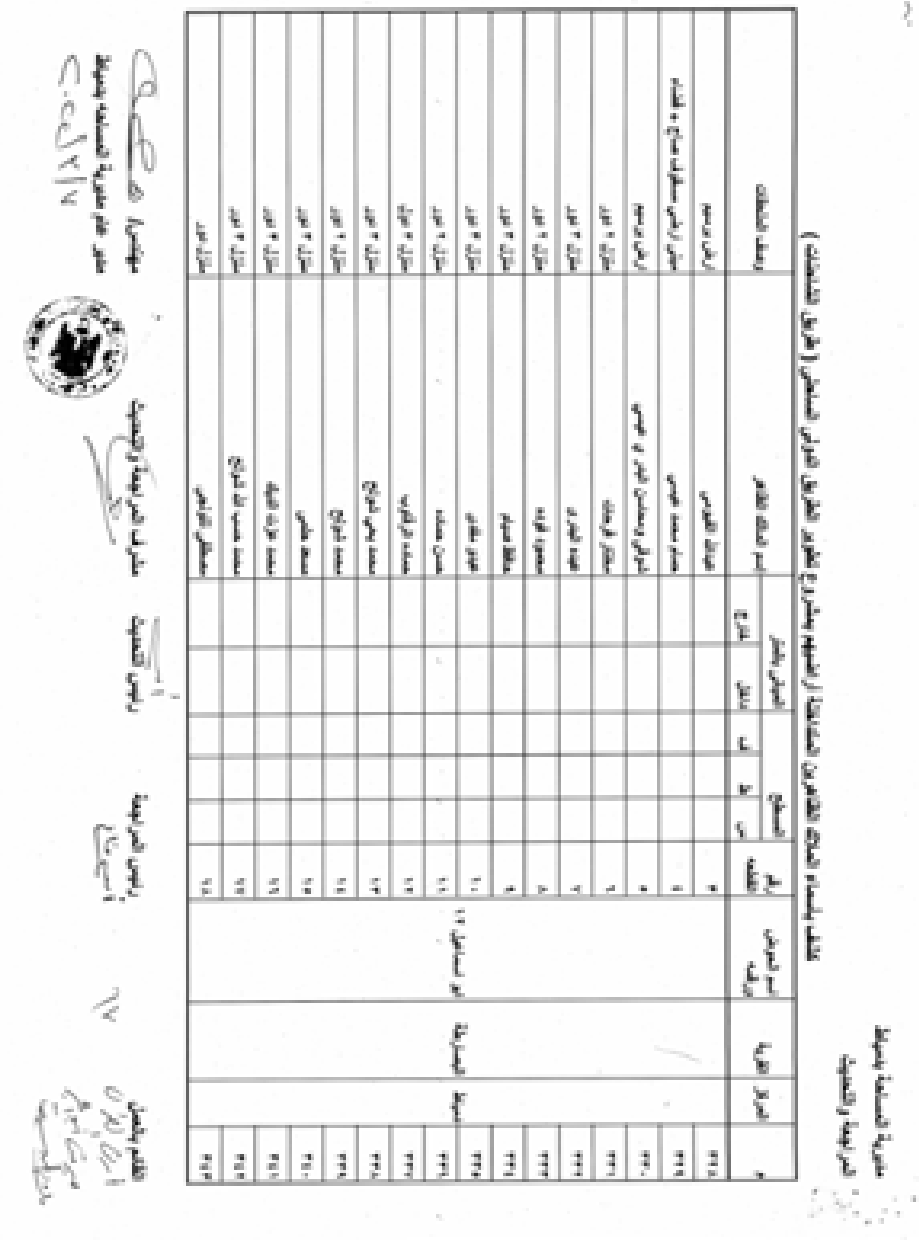

مديرية المساحة بدمياط

المراجعة والتحديث

كشف بأسماء الملاك الظاهرين المتداخلة أراضيهم بمشروع تطوير الطريق الدولى الساحلى (طريق الشاحنات)

م	المركز	القرية	اسم الحوض ورقمه	رقم القطعة	المساحة			المباني بالمتر		اسم المالك الظاهر	وصف المساحات
					س	ط	ف	داخل	خارج		
١	كفر البطيخ	كفر البطيخ	البرية ١	ضمن ١٥						محسن حامد المحجوب الجبالى	ارض زراعية(قمح وبرسيم)
٢										على السعيد عبده مصطفى	ارض زراعية (برسيم)
٣										حسام الدين وفيق عبد السلام	ارض بور
٤										ابراهيم عبد الحق	ارض بور
٥										ابراهيم عبد الحق	ورش صناع كفوتش
٦										محمد طاهر بناج	ارض بور مردوم
٧										ابراهيم محمد اسماعيل	ارض بور + برسيم
٨										أمين لبيبه	ارض بور
٩										طارق الجوان	ارض زراعية (برسيم)
١٠										وصفى رضا الشعراوى	ارض بور مردوم
١١										جمال المنشد	ارض بور
١٢										صابر قرانيط	مبنى دورين معرض اساس مكتمل التشطيب
١٣										جمال المنشد	ارض بور
١٤										مختار عثمان البيسى	ارض زراعية (برسيم)

القائم بالعمل

رئيس المراجعة

رئيس التحديث

مشرف المراجعة والتحديث

مهندس

مدير عام مديرية المساحة بدمياط

٢٠٢٢/٢/٧

مديرية المساحة بدمياط

المراجعة والتحديث

كشف بأسماء الملاك الظاهرين المتداخلة أراضيهم بمشروع تطوير الطريق الدولى الساحلى (طريق الشعنات)

م	المركز	القرية	اسم الحوض ورقمه	رقم القطعة	المساحة			الميلى بالمتر		إسم المالك الظاهر	وصف المتعلقات
					س	ط	ف	داخل	خارج		
١٥	كفر البطيخ	كفر البطيخ	البرية ١	ضمن ١٠						فتحى سليمان محمد فرج	ارض زراعية (قمح)
١٦										ابراهيم عثمان بلح	ارض بور
١٧										ورثة نعمت ابراهيم الحضرى	ارض زراعية (برسيم)
١٨										سعد حسن الشويخى	ارض زراعية (برسيم)
١٩										عمايز اميلى محمد	ارض زراعية (برسيم و٢ نخلات بلح)
٢٠										حامد محمد عبد الحميد عيسى	ارض زراعية (برسيم و١٢ شجرة موز)
٢١										حامد بلح	ارض ممهدة للزراعة
٢٢										على السعيد ابو مصطفى	هنجر
٢٣										محمد عيده فركر	ارض بور
٢٤										سحر عيده على فركر	دوار مبنى بالبلوك
٢٥										عبد الحليم عيده على فركر	ارض بور
٢٦										مصطفى عيده على فركر	ارض زراعية (برسيم)
٢٧										عصام عيده على فركر	ارض زراعية (برسيم)
٢٨										عصام عيده على فركر	اسطبل و٣ نخلات بلح و١٢ قصبة بلح

القائم بالعمل

رئيس المراجعة

رئيس التحديث

مشرف المراجعة والتحديث

مهندس/

مدير عام مديرية المساحة بدمياط

٢٠٢٢/٦/٤

مديرية المساحة بدمياط

المراجعة والتحديث

كشف بأسماء الملاك الظاهرين المتداخلة أراضيهم بمشروع تطوير الطريق الدولى الساحلى (طريق الشاحنات)

م	المركز	القرية	اسم الحوض ورقمه	رقم القطعة	المساحة			المباني بالمتر		إسم المالك الظاهر	وصف المتعلقات
					س	ط	ف	داخل	خارج		
٢٩	كفر البطيخ	كفر البطيخ	البرية ١	ضمن ١٥						عبد الحليم عبده على قرقر	ارض زراعية (برسيم)
٣٠										مصطفى عبده على قرقر	ارض بور
٣١										محمد صبرى محمود عويضه	ارض محاطة بسور بداخلها مبنى
٣٢										محمود مصطفى رزق حسين	
٣٣										أحمد احمد محمد قرقر	
٣٤										سليمان مصطفى قرانيط	
٣٥										أحمد احمد محمد قرقر	
٣٦										حمدى محمود حسن عويضه	
٣٧										عبد المنعم محمود حسن عويضه	
٣٨										محمد صبرى محمود عويضه	
٣٩										فريد عثمان محمد الحبشى	
٤٠										محمد عوض محمد ابو السعد	ارض زراعية (قمح)
٤١										مسعد عوض محمد ابو السعد	ارض زراعية (قمح)
٤٢										ابراهيم عوض محمد ابو السعد	ارض زراعية (قمح)

القائم بالعمل

رئيس المراجعة

رئيس التحديث

مشرف المراجعة والتحديث

مهندس/

مدير عام مديرية المساحة بدمياط

٧/١٢/٢٠٢٠

مديرية المساحة بدمياط

المراجعة والتحديث

كشف بأسماء الملاك الظاهرين المتداخلة أراضيهم بمشروع تطوير الطريق الدولي الساحلي (طريق الشعلفات)

م	المركز	القرية	اسم الحوض ورقمه	رقم القطعة	المسطح			المباني بالمتر		اسم المالك الظاهر	وصف المنشآت
					س	ط	ف	داخل	خارج		
٤٣										ممدوح عوض محمد ابو السعد	مباني(بدروم + اول + اعمدة الثاني)
٤٤										السيد محمود المتناوي	ارض محاطة بسلك
٤٥										ورثة حامد سليمان المتناوي	ارض محاطة بسور حديد
٤٦										جمال طه اسماعيل	اتجاه بور سعيد
٤٧										حلمي طه اسماعيل	اتجاه بور سعيد
٤٨										محمد محمد عبد اللطيف البيومي	اتجاه اسكندرية
٤٩										محمد محمود المنير	اتجاه اسكندرية
٥٠										محمد اسماعيل	اتجاه اسكندرية
٥١	كفر البطيخ	كفر البطيخ	البرية ٦	ضمن ١٠						حمدان ابو بكر المغربي	يعمل
٥٢										أحمد سعد الغميسي	ارض بور + مباني دور اول محاطة بسلك + ٣٠ شجرة زينة
٥٣										نبيل عرفات نصر	محطة بنزين
٥٤										طاهر الشرابي	ارض بور
٥٥										محمد سعد عبد الشافع	مباني دور اول + ارض بور
٥٦										عوض عثمان	ارض بور
٥٧										حامد القصباني	ارض بور
٥٨										السيد شعبان محمد	ارض بور + سور مباني بها غرفة ومطلب

القائم بالعمل

رئيس المراجعة

رئيس التحديث

مشرف المراجعة والتحديث

مهندس/

مدير عام مديرية المساحة بدمياط

٢٠٢٢/٢/٧

مديرية المساحة بدمياط

المراجعة والتحديث

كشف بأسماء الملاك الظاهرين المتداخلة أراضيهم بمشروع تطوير الطريق الدولي الساحلي (طريق الشاحنات)

م	المركز	القرية	اسم الحوض ورقمه	رقم القطعة	المساحة			المباني بالمتر		إسم المالك الظاهر	وصف المخالفات
					س	ط	ف	داخل	خارج		
٨٩	كفر البطيخ	كفر البطيخ	الدرية ١	ضمن ٥١						محمود محمد ابو المجد	مباني ارضي + دورين مكامل التشطيب
٩٠										محمود محمد ابو المجد	مباني ارضي (ورش)
٩١										محمود محمد ابو المجد	مباني دورين مكامل التشطيب
٩٢										احلام محمود ابو المجد	مباني ارضي + دورين غيرمكامل التشطيب
٩٣										ورثة محمود ابو المجد	ارض بور + مباني مسقوف بالصاج
٩٤										طه صقر	ارض بور محاطة بسور حديد
٩٥										سمر محمد زرع	ارض بور محاطة بسور حديد
٩٦										محمد محمد قرع السوداني	ارض بور محاطة بسور حديد
٩٧										محمد اسماعيل محمد	ارض بور
٩٨										ورثة عزت ابراهيم عامر	ارض زراعية قمح
٩٩										السيد ابو شادي سعد	هنجر
١٠٠										ورثة ابو شادي سعد	ارض بور
١٠١										ليلى عوض الجندي	ارضي مستعمل مسجد + دورين
١٠٢										ياسر ابو شادي سلامه	ارض بور

القائم بالعمل

رئيس المراجعة

رئيس التحديث

مشرف المراجعة والتحديث

مهندس/

مدير عام مديرية المساحة بدمياط

٢٠٢٢/٢/١٧

مديرية المساحة بدمياط

المراجعة والتحديث

كشف بأسماء الملاك الظاهرين المتداخلة أراضيهم بمشروع تطوير الطريق الدولي الساحلي (طريق الشاحنات)

م	المركز	القرية	اسم الحوض ورقمه	رقم القطعة	المساحة			المباني بالمتر		إسم المالك الظاهر	وصف الملحقات
					س	ط	ف	داخل	خارج		
٧٣										محمد ابو شادي سعد سلامه	مباني دور
٧٤										ليلى عوض البهنادي	مباني دور مستعمل رستة
٧٥										معصرف مساس كفر سعد	
٧٦										ورثة حاتم احمد ندى	ارض زراعية برسيم ومباني دور ومباني دور ومباني دور
٧٧										محمد رضا ابو الخير	ارض زراعية قمح
٧٨										الشحى عبد الحليم الهبير	ارض زراعية فول + كرنب + توت + ثوم
٧٩	كفر البطيخ	كفر البطيخ	البرية ١	ضمن ١٠						فتحية عثمان على عثمان	مباني دور
٨٠										سحر العربي على السيد	ارض زراعية (برسيم)
٨١											
٨٢										السيد السيد ابو الوفا	مباني دورين مستعمل مسجد
٨٣										ابراهيم حمدي عبد الفتاح	ارض بور
٨٤										انور حلمي بيومي	مباني دورين غير مكتمل
٨٥										ورثة حلمي بيومي	ارض بور
٨٦										بيومي حلمي بيومي	مباني ارضي ودورين غير مكتمل التشطيب

القائم بالعمل

رئيس المراجعة

رئيس التحديث

مشرف المراجعة والتحديث

مهندس/

مدير عام مديرية المساحة بدمياط

٢٠٢٢/٢/٧

مديرية المساحة بدمياط

المراجعة والتحديث

كشف بأسماء الملاك الظاهرين المنطبقة أراضيهم بمشروع تطوير الطريق الدولي الساحلي (طريق الشلمقانات)

م	المركز	القرية	اسم الحوض ورقمه	رقم القطعة	المساحة			المباني بالمتر		إسم المالك الظاهر	وصف الملحقات
					س	ط	ف	داخل	خارج		
٨٧	كفر البطيخ	كفر البطيخ	البرية ١	ضمن ٥						هشام عبد الرحمن المندراني	ارض محاطة بسور
٨٨										احلام حامد يونس	مباني نور
٨٩										منال محيي الدين بكار	هنجر
٩٠											
٩١										أم احمد مصطفى الشلمقانات	ارض زراعية (برسيم ٥ ٦٠ شجرات موز)
٩٢										السعيد عبد الغني عبد الحميد	ارض بور
٩٣										ورثة محمد امام	ارض زراعية (برسيم ٥بور)
٩٤										محمود الريطي	مباني نور
٩٥										محمود الريطي	ارض زراعية (برسيم ٥٣ نخلة بلح)
٩٦										محمود الريطي	مباني نور مسقوف بالصاج
٩٧										محمود حسن شاهين	ارض اسفلت لتفصيل السيارات
٩٨										عواطف ابراهيم مرسي	ارض زراعية (برسيم)
٩٩										عبد الحميد طلبه غازي هندام	مباني نور مسقوف بالصاج
١٠٠										عبد الحميد طلبه غازي هندام	مباني نور محلات

القائم بالعمل

رئيس المراجعة

رئيس التحديث

مشرف المراجعة والتحديث

مهندس/

مدير عام مديرية المساحة بدمياط

٢٠٢٢/٢/٧

مديرية المساحة بدمياط

المراجعة والتحديث

كشف بأسماء الملاك الظاهرين المتأثرة أراضيهم بمشروع تطوير الطريق الدولي الساحلي (طريق التلمنجات)

م	المركز	القرية	اسم الحوض ورقمه	رقم القطعة	المساحة				المباني بالمتر		اسم المالك الظاهر	وصف الملحقات
					س	ط	ف		داخل	خارج		
٦٠١	كفر البطيخ	كفر البطيخ	البرية ١	ضمن ٥							اسماعيل منصور	مبنى ٣ طوابق والثالث اعمدة
٦٠٢											راتب نقيم راتب	ارض زراعية برسيم
٦٠٣											فاروق السعيد غانم	هنجر
٦٠٤											ورثة عبد الله عبد العزيز	ارض زراعية برسيم وفول + الشجره موز + شجرة توت
٦٠٥											ممدوح رازق	مبنى (بدروم + اول + اعمده للثاني)
٦٠٦											مجدي عبد العليم فهيم	ارض معهد للزراعة
٦٠٧											مجدي عبد العليم فهيم	مبنى دور مسقوف بالصاج
٦٠٨											ورثة محمد الشربيني	ارض زراعية (برسيم ومور)
٦٠٩											عمرو احمد الحسيني	ارض زراعية (قمح ومور)
٦١٠											ابراهيم عبد الحق	مبنى (بدروم + اول + اعمده للثاني)
٦١١											السيد أحمد عبد العزيز	مبنى دورين
٦١٢											محمود عبد الهادي محمد	ارض بور محافظة بمور
٦١٣											ورثة أحمد عبد العزيز	هنجر
٦١٤											هيثم محمد هلال عبد الهادي	ارض بور محافظة بمور + مبنى دورين غير مكتمل

القائم بالعمل

رئيس المراجعة

رئيس التحديث

مشرف المراجعة والتحديث

مهندس/

مدير عام مديرية المساحة بدمياط

٢٠٢٢/٢/٧

مديرية المساحة بدمياط

المراجعة والتحديث

كشف بأسماء الملاك الظاهرين المتداخلة أراضيهم بمشروع تطوير الطريق الدولى الساحلى (طريق الشماخات)

م	المركز	القرية	اسم العوض ورقمه	رقم القطعة	المسطح				المبانى بالمتر		إسم المالك الظاهر	وصف المشمعات
					س	ط	ف		داخل	خارج		
٦١٥											محمد السيد ناصر	محطة بنزينة الماشير
٦١٦											عادل السيد بلبول	ارض بور
٦١٧											فاتن موسى موسى	مبنى اور
٦١٨											عبد اللطيف الدعدع	ارض بور + غرفة مسقوفة + ٢ قسيمة بلح
٦١٩											عبد اللطيف الدعدع	هنجر غير مكتمل
٦٢٠											محمد عبد المعطى على حسن	مبنى اورين
٦٢١											محمد رزق عبده ابو الخير	ارض بور
٦٢٢	نفر البطيخ	نفر البطيخ	البرية ١	ضمن ٥٠							زكريا بهجت عبد ربه	هنجر+ارض بور
٦٢٣											وفاء محمد محمود	ارض بور
٦٢٤											هانى رجب رجب	ارض بور
٦٢٥											ابراهيم حسن ابراهيم سليمان	ارض بور مرتوم
٦٢٦											حسن شهاب الدين	ارض بور + ٣ نخلة بلح
٦٢٧											قاسمى محمد احمد عامر	مبنى ٣ طوابق غير مكتمل
٦٢٨											السيد عبد المطلب البهجورى	ارض بور

القائم بالعمل

رئيس المراجعة

رئيس التحديث

مشرف المراجعة والتحديث

مهندس/

مدير عام مديرية المساحة بدمياط

٢٠٢٢/٢/٧

مديرية المساحة بدمياط

المراجعة والتحديث

كشف بأسماء الملاك الظاهرين المتاخمة أراضيهم بمشروع تطوير الطريق الدولي الساحلي (طريق الشاحنات)

م	المركز	القرية	اسم الحوض ورقمه	رقم القطعة	المساحة				الميلي بالمتر		إسم المالك الظاهر	وصف المتحدات
					س	ط	ف		داخل	خارج		
١٢٩											عبده السيد عبد المطلب	ميلي (أرضي +دور +اعمدة الثاني)
١٣٠											معرض حظرات + ميلي ٣ ادوار	ارض بور
١٣١											رمضان عبد القادر عبد الونيس	ارض زراعية (قمح وبطاطس+بور + ٢الشهره موز)
١٣٢											جابر شوقي عزب عريضه	ارض زراعية (قمح + ٢الشهره موز)
١٣٣											احمد السعيد الرفاعي	ارض بور + ٢نخلة بلح + ٣الشهره جزرين
١٣٤											عبد الله محمد عبد العظيم	ارض زراعية (بصل)
١٣٥											مصرف نفر سليمان	
١٣٦	نفر البطوح	نفر البطوح	الحوية ١	ضمن ١٠							عبد الرؤوف عبد المنعم	ارض زراعية (برسيم +بور)
١٣٧											محمود سلطان	ميلي دور
١٣٨											هنجر شركة سلطان	هنجر
١٣٩											فاروق الحسيني	ميلي محاط بسور سملات + ارض بور
١٤٠											ورثة علي محمد حمود	برسيم
١٤١											فاروق الحسيني	ارض بور
١٤٢											عاطف خليل وهبه	ارض زراعية (برسيم + ٣نخلة بلح)

القائم بالعمل

رئيس المراجعة

رئيس التحديث

مشرف المراجعة والتحديث

مهندس/

مدير عام مديرية المساحة بدمياط

٢٠٢٢/٦/٧

مديرية المساحة بدمياط

المراجعة والتحديث

كشف بأسماء الملاك الظاهرين المتأثرة أراضيهم بمشروع تطوير الطريق الدولي الساحلي (طريق الشلمطات)

م	المركز	القرية	اسم الحوض ورقمه	رقم القطعة	المساحة				المبانى بالمتر		إسم المالك الظاهر	وصف الملحقات
					س	ط	ف		داخل	خارج		
٦٤٣	كفر البطيخ	كفر البطيخ	البرية ١	ضمن ١٥							جلال محمد ابو الرجال	مشتل زينة وفاكهه
٦٤٤											زوزو جابر	
٦٤٥											عوض محمد زيدان	
٦٤٦											عوض محمد زيدان	
٦٤٧											عماد علي سلمى	
٦٤٨											عوض محمد زيدان	
٦٤٩											السيد علي علي عشري	
٦٥٠											عماد علي سلمى	
٦٥١											فوزي عبد المجيد الصعيدي	
٦٥٢											السيد و عمرو محمد علي عبد السلام	
٦٥٣											مني علي الشاذلي	
٦٥٤											الحاج اسماعيل	
٦٥٥											أحمد محمد زيدان	مبنى دور واحد
٦٥٦											أحمد محمد زيدان	ارض زراعية بوسيم

القائم بالعمل

رئيس المراجعة

رئيس التحديث

مشرف المراجعة والتحديث

مهندس/

مدير عام مديرية المساحة بدمياط

٢٠٢٢/٧/٧

مديرية المساحة بدمياط

المراجعة والتحديث

كشف بأسماء الملاك الظاهرين المتداخلة أراضيهم بمشروع تطوير الطريق الدولى الساحلى (طريق الشاطئ)

م	المركز	القرية	اسم الحوض ورقمه	رقم القطعة	المساحة			المباني بالمتر		اسم المالك الظاهر	وصف المنطقة
					س	ط	ف	داخل	خارج		
١٥٧	كفر البطيخ	كفر البطيخ	البرية ٦	ضمن ٥						مبنى ٣٣	هنجر
١٥٨										ضياء احمد	ارض بور
١٥٩										أحمد على ابراهيم هاشم	ارض زراعية فول
١٦٠										ورثة ابراهيم محمد هاشم	ارض زراعية قمح
١٦١										على اسماعيل ابو زيد	مبنى دور مسقوف بالصاج
١٦٢										منال ابراهيم عبد الوهاب	مبنى ٣ طوابق والثالث اعمدة
١٦٣										منال ابراهيم عبد الوهاب	مبنى دور مطعم سمك
١٦٤										زكريا هاشم	مبنى دورين كامل التشطيب
١٦٥										فتحى السيد محمد هاشم	بنزينة
١٦٦										فتحى السيد محمد هاشم	معرض سيارات
١٦٧										حامد حسن السيد هاشم	بدروم و ارضى
١٦٨										على احمد هاشم	ارض بور
١٦٩										السيد ابراهيم على ابو الجود	جراج غربيات ومكاتب ادارى
١٧٠										أحمد السعيد ابو زيد	ارض بور +٣ نخلات و٣ قسيمة بلح

بمعرفتى

رئيس المشروعات

رئيس القسم

مهندس/

مدير عام مديرية المساحة بدمياط

٢٠٢٢/٢/٧

مديرية المساحة بدمياط

المراجعة والتحديث

كشف بأسماء الملاك الظاهرين المتأخذة أراضيهم بمشروع تطوير الطريق الدولي الساحلي (طريق الشاحنات)

م	المركز	القرية	اسم الحوض ورقمه	رقم القطعة	المساحة			الميلي بالمتر		إسم المالك الظاهر	وصف المنشآت
					س	ط	ف	داخل	خارج		
١٧١										محمد جابر الفيلي الكفراوي	مباني + طوابق + احمد السادس
١٧٢										رجب احمد احمد سالم	ارض بور
١٧٣										محمد محمد كرم الله حجازي	ارض بور
١٧٤										نهوج عبد الرحيم	ارض زراعية طماطم
١٧٥										اشرف سعد محمد	ارض زراعية طماطم
١٧٦										عبده الفطيري	ارض بور
١٧٧	نفر البطيخ	نفر البطيخ	البرية ١	ضمن ٥						ياسر وجيه محمد عبدالعزيز	فيلا دورين+ حديقة
١٧٨										فيلا	
١٧٩										نبيل يحيى عبده غازي	فيلا دورين
١٨٠										ورثة حمدي محمود الطيبي	مخزن محلات تجارية + سور مباني + مكتب اداري
١٨١										عبد العزيز محمد محمد شلبي	مباني دورين
١٨٢										ورثة حمدي محمود الطيبي	ارض بور
١٨٣										سراج الدين محمد الشرباصي	ارض زراعية حضراوات و٥ نخلة بلح و٥ قسيمة بلح
١٨٤										جمال الشاوري	ارض زراعية عرب وطماطم و٥ نخلة بلح

القائم بالعمل

رئيس المراجعة

رئيس التحديث

مشرف المراجعة والتحديث

مهندس ق

مدير عام مديرية المساحة بدمياط

٢٠٢٢/٢/٧

مديرية المساحة بدمياط

المراجعة والتحديث

كشف بأسماء الملاك الظاهرين المتداخلة أراضيهم بمشروع تطوير الطريق الدولي الساحلي (طريق الشاحنات)

م	المركز	القرية	اسم الحوض ورقمه	رقم القطعة	المساحة			المباني بالمتر		إسم المالك الظاهر	وصف المتداخلات
					س	ط	ف	داخل	خارج		
١٨٨	كفر البطيخ	كفر البطيخ	البرية ١	ضمن ٥ ،						فاطمه عبد الفتاح	ارض زراعية قمح
١٨٩										مبنى ١١	
١٩٠										عفاف محمد دغاير	سور مباني + مبنى اداري
١٩١										مبنى ١٠	
١٩٢										ياسر رمضان	ارض بور + مبنى مسقوف بالصاج
١٩٣										عاطف خليل وهب	ارض بور + مبنى دورين+ا عمده الثالث
١٩٤										طلعت ابراهيم ابراهيم	ارض بور + ٢ نخلات بلح+ ٦ فسيلة
١٩٥										جمال عيده القطراني	ارض بور + ٥ نخلات بلح
١٩٦										السيد السعيد جاد	ارض بور + ٥ نخلات بلح
١٩٧										أحمد السعيد ابو زيد	ارض بور محاط بسور شجري
١٩٨										أحمد السعيد ابو زيد	ارض بور + ١٠ نخلات بلح+ ٢٠ فسيلة
١٩٩										حنوتي شيكولاتة	مبنى ١ طوابق
٢٠٠										أحمد السعيد ابو زيد	ارض بور
٢٠١										احمد محمد ربيع اسماعيل	ارض بور + ٥ نخلات بلح

القائم بالعمل

رئيس المراجعة

رئيس التحديث

مشرف المراجعة والتحديث

مهندس

مدير عام مديرية المساحة بدمياط

٢٠٢٢/٢/٧

مديرية المساحة بدمياط

المراجعة والتحديث

كشف بأسماء الملاك الظاهرين المتأخذة أراضيهم بمشروع تطوير الطريق الدولى الساحلى (طريق المنشآت)

م	المركز	القرية	اسم الحوض ورقمه	رقم القطعة	المساحة س	المساحة ط	المساحة ف	المبانى بالمتر داخل	المبانى بالمتر خارج	إسم المالك الظاهر	وصف المنشآت
١٩٩	كفر البطيخ	كفر البطيخ	البرية ٦	ضمن ٥						طارق عبده غانم	ارض بور
٢٠٠										حلمية بدير احمد صبحى	ارض زراعية (بطن و ظهر) و ١٥ شجرة مانجو صغير و ١٠ فسيلة شاحمة النمو (١٠ نخلة)
٢٠١										سامح محمد الكيال	ارض بور و ٢ نخلات بلح
٢٠٢										احمد فؤاد البيلى	ارض بور
٢٠٣										ارض الفزالى	ارض بور
٢٠٤										رافت السعيد جاد	مخازن
٢٠٥										مخازن به سور	
٢٠٦										احمد محمد الشيراوى	ارض زراعية طماطم و ١٥ نخلة بلح
٢٠٧										رزق ابو السعد محمد	ارض بور و ١٠ نخلات بلح و ٢٥ فسيلة
٢٠٨										طلعت ابراهيم ابراهيم	ارض بور و ٢٠ نخلة بلح
٢٠٩										صفا محمد محمد ابو الخير	ارض زراعية برسيم و ٣٠ نخلة بلح
٢١٠										محمود السيد ابو الهدى	مبنى ٣ طوابق و مسجد و قائم للتشطيب
٢١١										السعيد السعيد الجبه	ارض زراعية برسيم و ١٠ نخلة بلح و ٥ فسيلة
٢١٢										نهى احمد حافظ	مبنى (بدروم+دورين والثانى غير مسقوف و ٢ نخلة)

القائم بالعمل

رئيس المراجعة

رئيس التحديث

مشرف المراجعة والتحديث

مهندس/

مدير عام مديرية المساحة بدمياط

٢٠٢٢/٢/٧

مديرية المساحة بدمياط

المراجعة والتحديث

كشف بأسماء الملاك الظاهرين المتداخلة أراضيهم بمشروع تطوير الطريق الدولي الساحلي (طريق الشاطئات)

م	المركز	القرية	اسم الحوض ورقمه	رقم القطعة	المسطح			المباني بالمتر		إسم المالك الظاهر	وصف الشاطئات
					س	ط	ف	داخل	خارج		
٢٦٣	كفر البطيخ	كفر البطيخ	البرية ١	ضمن ١						سعد مسعد عماره	ارض زراعية قمح و٢٥ نخلة بلح و٣٠ قسيمة مانجو
٢٦٤										عثمان عمر البلبولي	ارض بور و٥ نخلة بلح
٢٦٥										أحمد عبد الباقي جبل	ارض زراعية برسيم و٢٥ مانجة و ١٢ نخلة بلح
٢٦٦										السعيد ابراهيم سويلم	ارض زراعية ١٠ افدنة بقراطة و ٢٠ نخلة بلح و [illegible] قسيمة بلح و٢ [illegible]
٢٦٧										علي عبد الباقي جبل	ارض زراعية [illegible] بلح و٢ [illegible] و٦٢٥ مانجة مثمرة و ٣٠٠ مانجة غير مثمرة
٢٦٨										طه عبد الوهاب احمد جبل	مشتل نخل
٢٦٩										اسامه عبدالرحمن عبدالمقصود	مباني دور واحد
٢٧٠										محمد قاضر سليمان محمد	ارض بور و٢٥ نخلة بلح و١٢ قسيمة بلح
٢٧١										حسن زكي علي مليقه	ارض بور و١٠ قسيمة بلح
٢٧٢										احمد قمحي رضا	ارض زراعية قمح و٥ نخلة بلح و١٠ قسيمة مانجو
٢٧٣										احمد عبده الباشهي	ارض بور و٥ نخلة بلح و٢ قسيمة بلح
٢٧٤										محمد قمحي حسن	ارض معهد للزراعة و بور و٣٥ نخلة بلح و شجره مانجو
٢٧٥										محمد قمحي حسن	ارض بور و١٠ نخلة بلح و١٠ قسيمة بلح
٢٧٦										حسن سلامه محمد محمود	ارض زراعية [illegible] مانجو و٦٢٥ مانجو غير مثمر و٢٥ نخلة بلح

القائم بالعمل

رئيس المراجعة

رئيس التحديث

مشرف المراجعة والتحديث

مهندس/

مدير عام مديرية المساحة بدمياط

٢٠٢٢/٢/٧

مديرية المساحة بدمياط

المراجعة والتحديث

كشف بأسماء الملاك الظاهرين المتأثرة أراضيهم بمشروع تطوير الطريق الدولي الساحلي (طريق الشاحنات)

م	المركز	القرية	اسم الحوض ورقمه	رقم القطعة	المسطح			المباني بالمتر		إسم المالك الظاهر	وصف الملحقات
					س	ط	ف	داخل	خارج		
٢٢٧										علي عامر سرحان+ احمد القط	ارض زراعية (قمح + شعاقه+١٣ نخلة بلح +٢ قسيلة)
٢٢٨										عبده عبد الرحمن عوضين سليم	ارض بور (٢٣٠ شجرة زيتون +٤ نخلات بلح+ ٢٠٠ قسيلة بلح)
٢٢٩										ورثة ابراهيم عبدالمجيد البرقي	برسيم
٢٣٠										سامح ابوالمجد	ارض اسفلت بدراج للخرسانات
٢٣١										سليمان هلال محمد	ارض زراعية برسيم + ذرة +٢٤ شجرة موز +٣٠ برتقال +٢٠ جوافة
٢٣٢										صلاح عبدالوهاب جبل	ارض زراعية (٢٥ شجرة مانجو+ ١٢ نخلة بلح)
٢٣٣											
٢٣٤											
٢٣٥											
٢٣٦											
٢٣٧											
٢٣٨											
٢٣٩											
٢٤٠											

القائم بالعمل	رئيس المراجعة	رئيس التحديث	مشرف المراجعة والتحديث	مهندس	مدير عام مديرية المساحة بدمياط
					٢٠٢٢/٢/٧

مديرية المساحة بدمياط
المشروعات

كشف بأسماء الملاك الظاهرين المتاخمة أراضيهم بمشروع تطوير الطريق الدولى الساحلى (كورنيش تقاطع رافد السامورة جمصة)

م	المركز	القرية	اسم الحوض ورقمه	رقم القطعة	المساحة			المبانى بالمتر		اسم المالك الظاهر	وصف المنطقة
					س	ط	ف		خارج		
1	كفر سعد	الرشانية	الاحواز نمرة ٢	حش ١٠						لجوني محمد السعيد السيد	برسيم + ٢ فسيلة نخل + ١٥ شجرة موز + ٢ شجرة مانجو مثمرة ٢ شجرة زيتون + ٣ كافور + ٢ جوافة
2				حش ١٠						ورثة عبد القادر احمد متولي الصلاحي	زراعة قمح+٥نخلة مثمرة+٥فسيلة نخل+١ مانجو مثمرة+٢جزوارين+٣جوافة مثمر
3				حش ١١						ورثة ابو العنين ابو العنين	زراعة قمح +١ نخلة مثمرة +١٠ فسيلة نخل + ٢ شجرة مانجو مثمرة
4				حش ١٢						محمد علي علي يوسف	زراعة قمح+١١نخلة مثمرة+فسيلة نخل+٩مانجو مثمر
5				حش ١٣						محمود عبد الفتاح علي يوسف	زراعة برسيم+٦نخلة مثمرة+١٥فسيلة نخل+٥مانجو مثمر
6				حش ١٦ و ١٧						ورثة فاطمة عبد الرحمن الصلاحي	زراعة فطفطار مزراعة برسيم+٦نخلة مثمرة+٣٥مانجو مثمر+٥١موز مثمر+٥جوافة مثمر+٧توت مثمر+٣تين مثمر+٣فلوح مثمر+٧رمان مثمر
7				حش ١٦						ورثة محمد محمد المتولي الصلاحي	زراعة برسيم+٣نخلة مثمرة+١٥ شجرة جزوارين
8				حش ١٣						ورثة جلال محمد متولي الصلاحي	زراعة برسيم+٣نخلة مثمرة+٦٠فسيلة نخل+٢ توت مثمر+٥ شتلة توت
9				حش ١١						نوريه ابراهيم ابراهيم احمد	زراعة قمح+١٠نخلة مثمرة+١٠نخلة ارتفاع (١، ٣)متر+٢٠فسيلة نخل+٥فلوح
10				حش ١١						ورثة علي محمد علي الشربيني	زراعة قمح+٧نخلة مثمرة+٦٠فسيلة نخل+٩موز مثمر
11				حش ١١						رزق ابراهيم رزق و ورثة عبد المطلب ابراهيم	زراعة برسيم+٩نخلة مثمرة+٥فسيلة+٣جزوارين+١موز
12				حش ٢٦						ابراهيم احمد رزق	زراعة قمح+نخلة مثمرة+٥جزوارين
13				حش ٢٦/أ						صالح عبد الكريم رزق	زراعة برسيم+٤نخلة مثمرة+٢٠فسيلة نخل+٢ جزوارين
14				حش ٢٨						عبد الله صبري حسن نصر	زراعة قمح+٦نخلة مثمرة+١٠مانجو غير مثمر

يعتمد
مدير عام مديرية المساحة بدمياط

رئيس مكتب المراجعة

رئيس القسم

مهندس أول
مدير عام مديرية المساحة بدمياط

وزارة الموارد المائية والري
الهيئة المصرية العامة للمساحة

EGYPTIAN SURVEY AUTHORITY

محافظة: الدقهلية مركز: بلقاس ابو م

ملاحظات الرسم

الرسوم باللون الأحمر ملحوظ مع الداخل بالأمر رقم ٢ لسنة ٢٠٢١ لإضافتها للمشروع (الطريق الدولي الساحلي) وتم العمل بإنشاء الهيئة العامة للطرق والكباري والنقل البري بالمذكرة رقم ٤٨٥ لعام ٢٠٢١ للطرق والكباري والنقل البري رقم ٢٤٨ بتاريخ ١/١٢/٢٠٢١

تمهيداً لإصدار قرار الإنتفاع العام

رئيس المكتب رئيس القسم رئيس مصلحة

خريطة رقم: 967 / 666

تاريخ الطبع: 2022/02/10

طول الإرسالات المصغرة
INDEX TO ARGINENG SHEETS



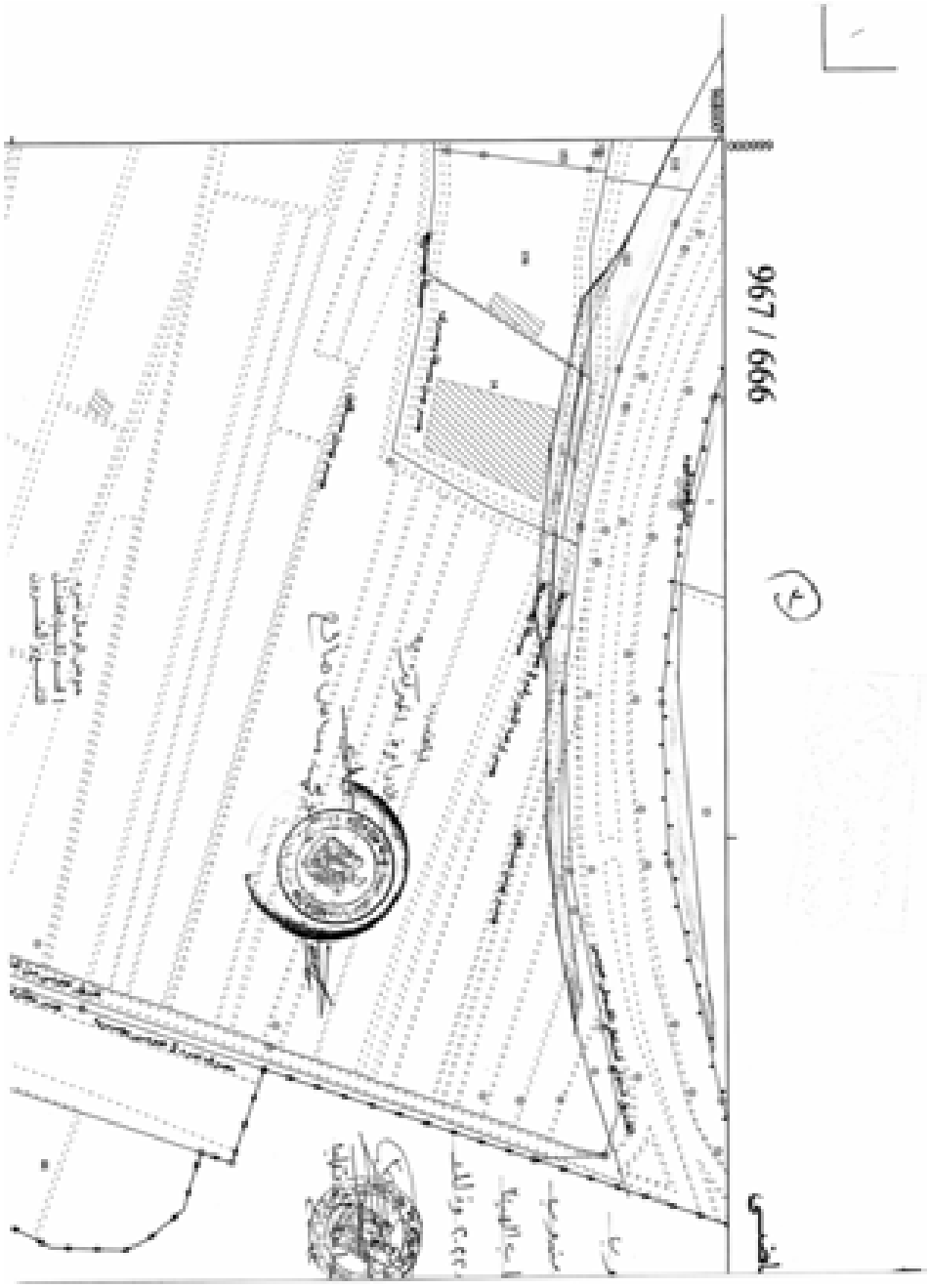
٣
967 / 666

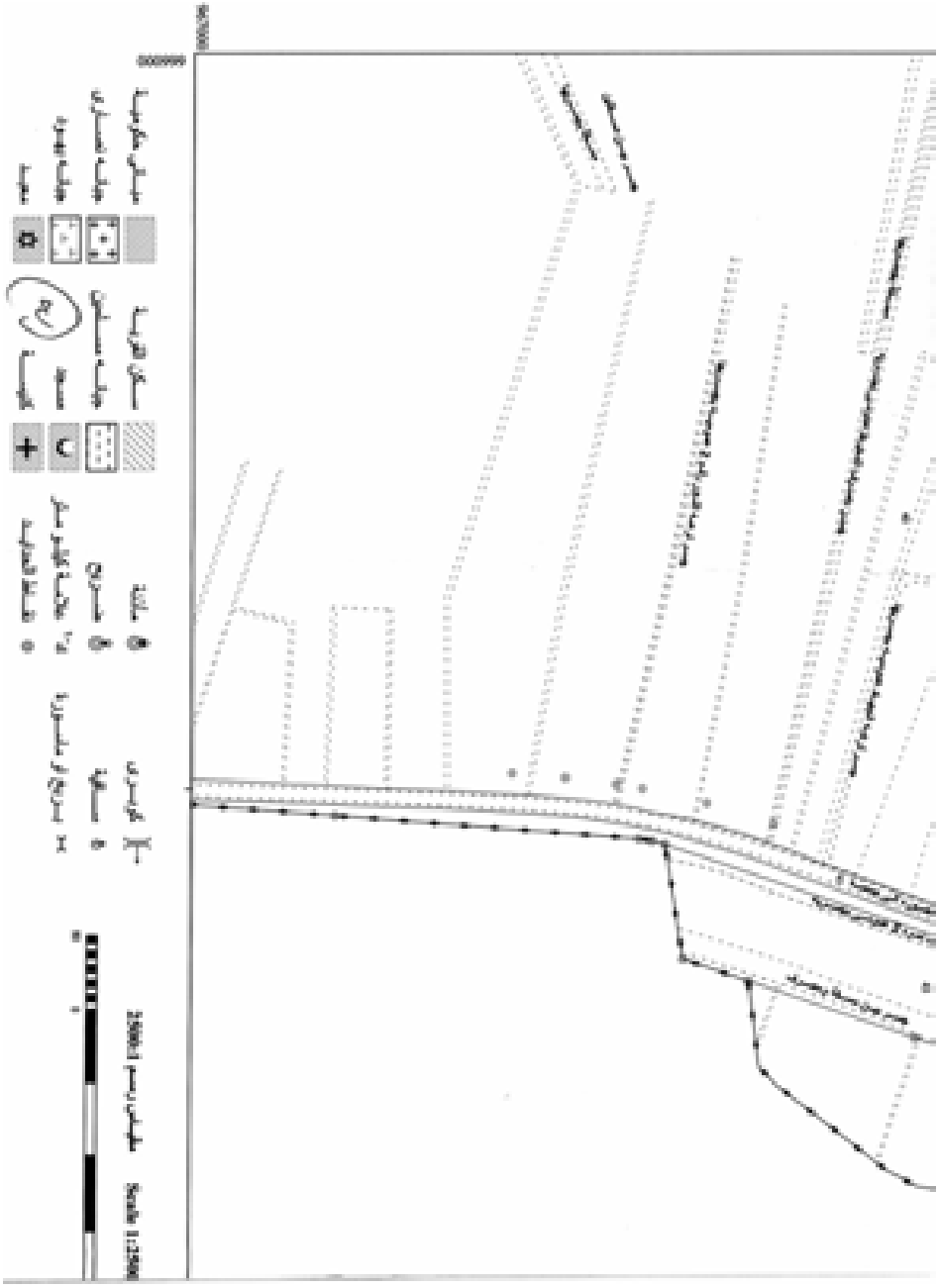

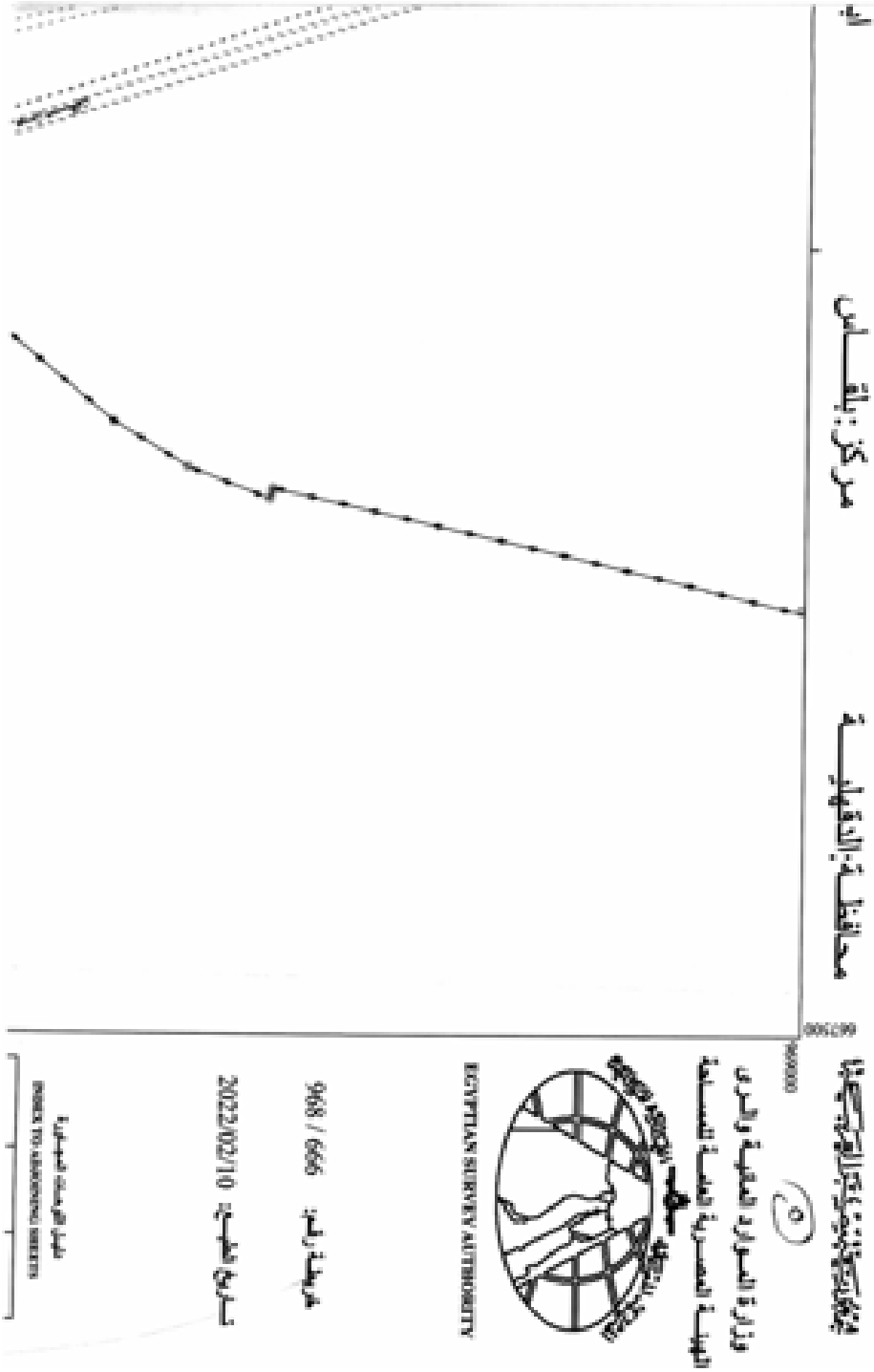
مركز: بلقاس
محافظة: الدقهلية
٥
وزارة الموارد المائية والري
الهيئة المصرية للمساحة
ECYPTIAN SURVEY AUTHORITY
خريطة رقم: 666 / 968
تاريخ الطبع: 2022/02/10



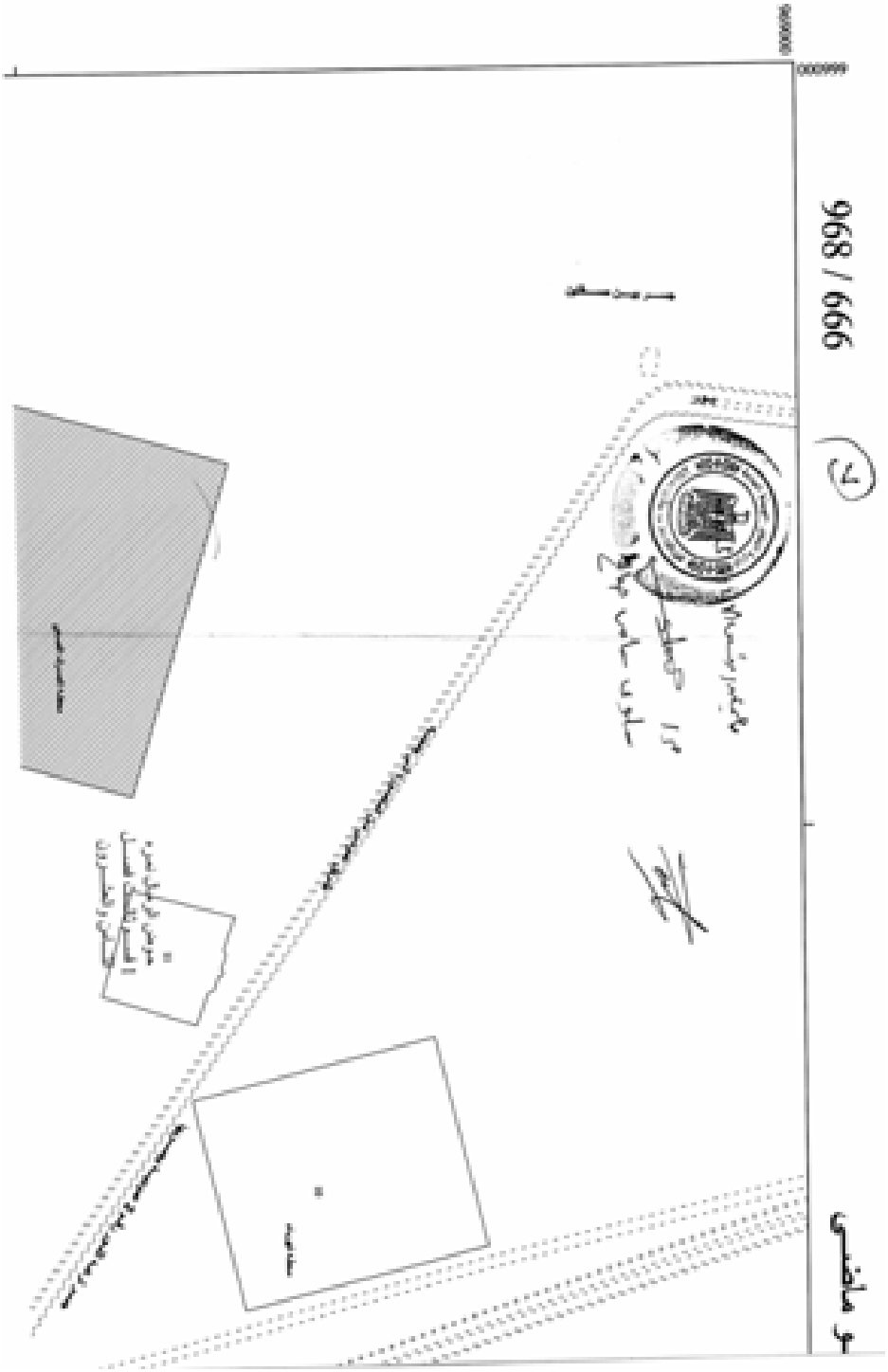
٧
999 / 666
968 / 666

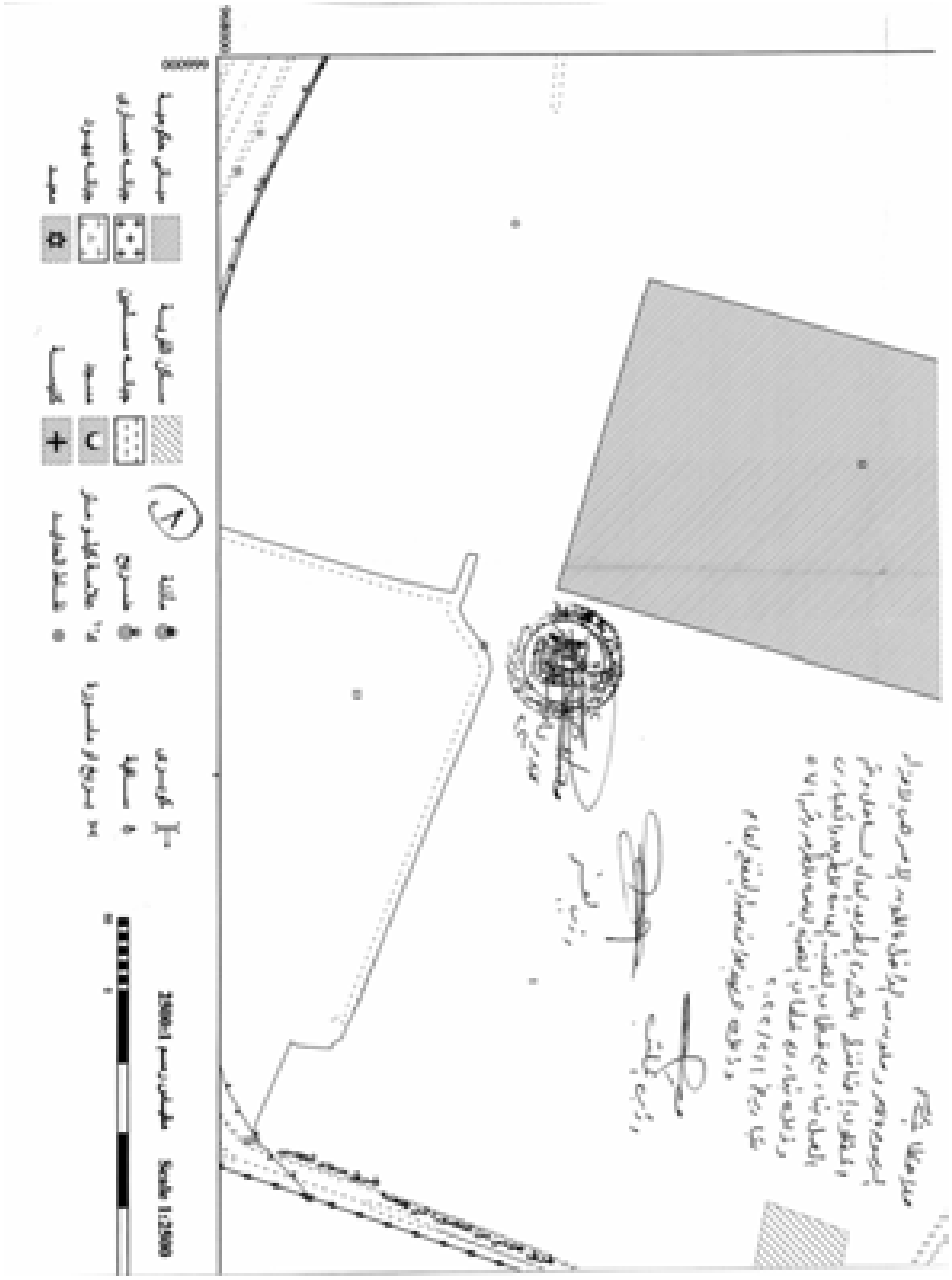

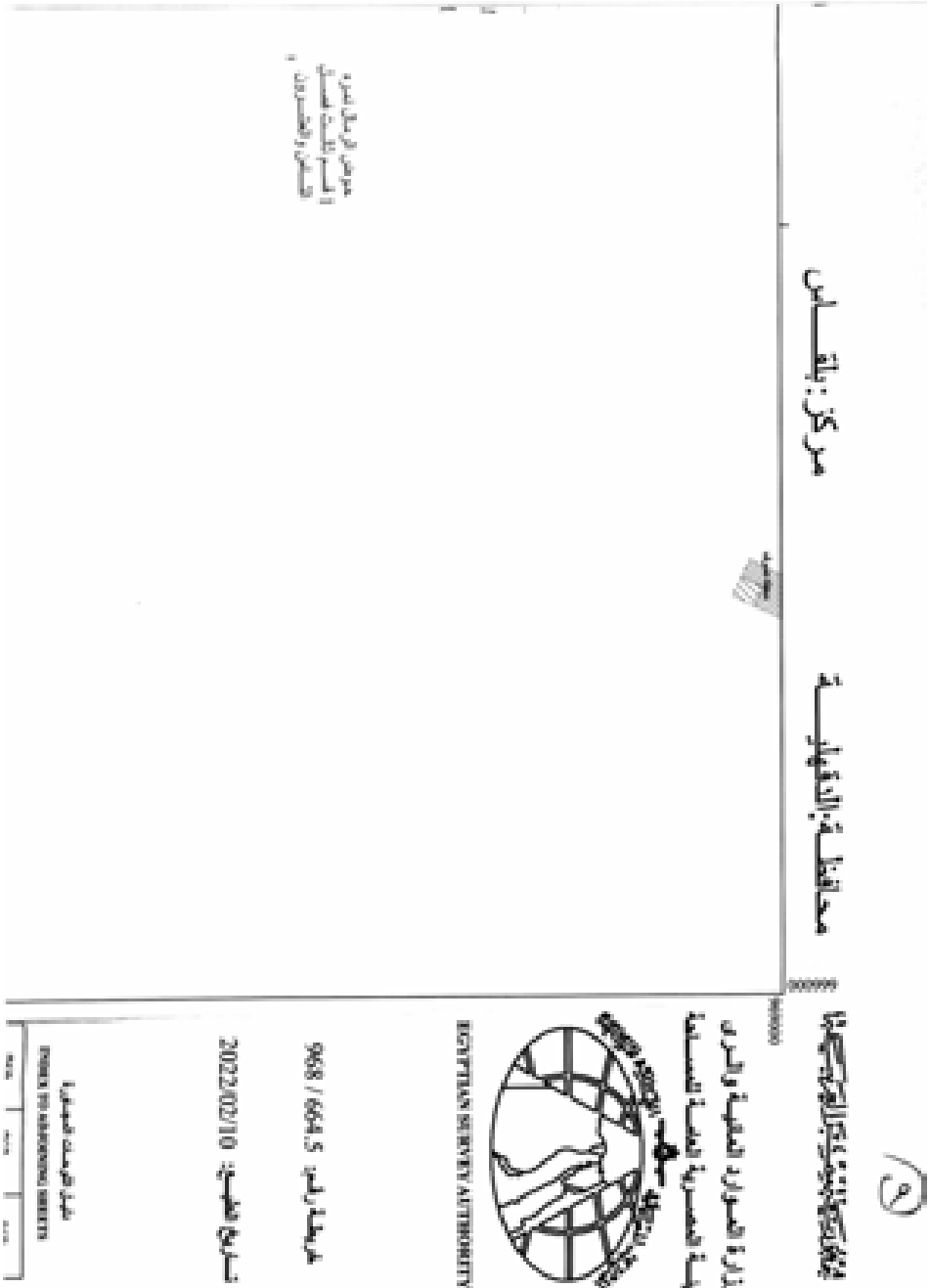
مركز: بلقاس
محافظة: الدقهلية
وزارة الموارد المائية والري
الهيئة المصرية للمساحة
EGYPTIAN SURVEY AUTHORITY
مرسوم رقم: 968 / 6545
تاريخ طلب: 2022/07/10

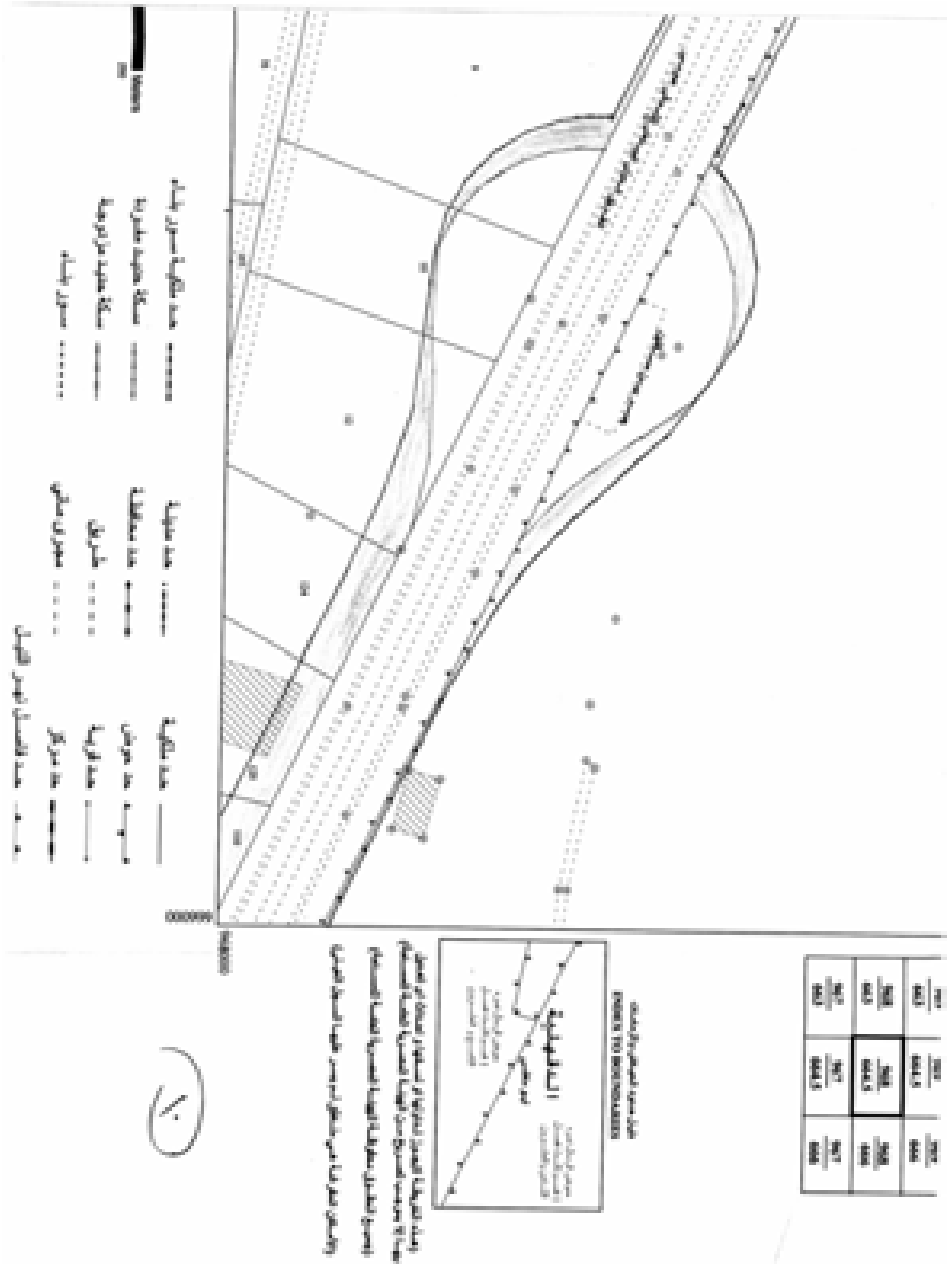


ابو ماضي
11
968 / 664.5

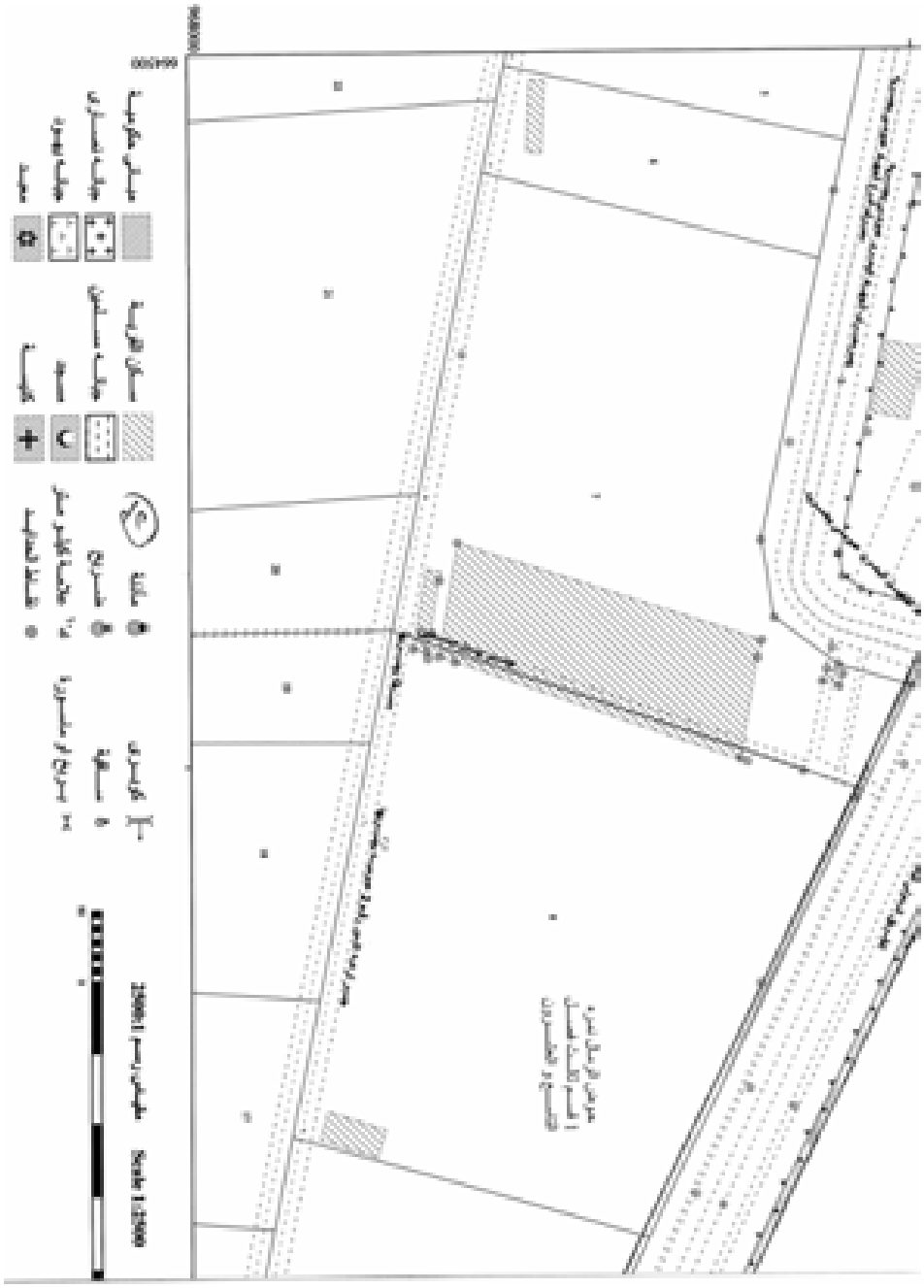

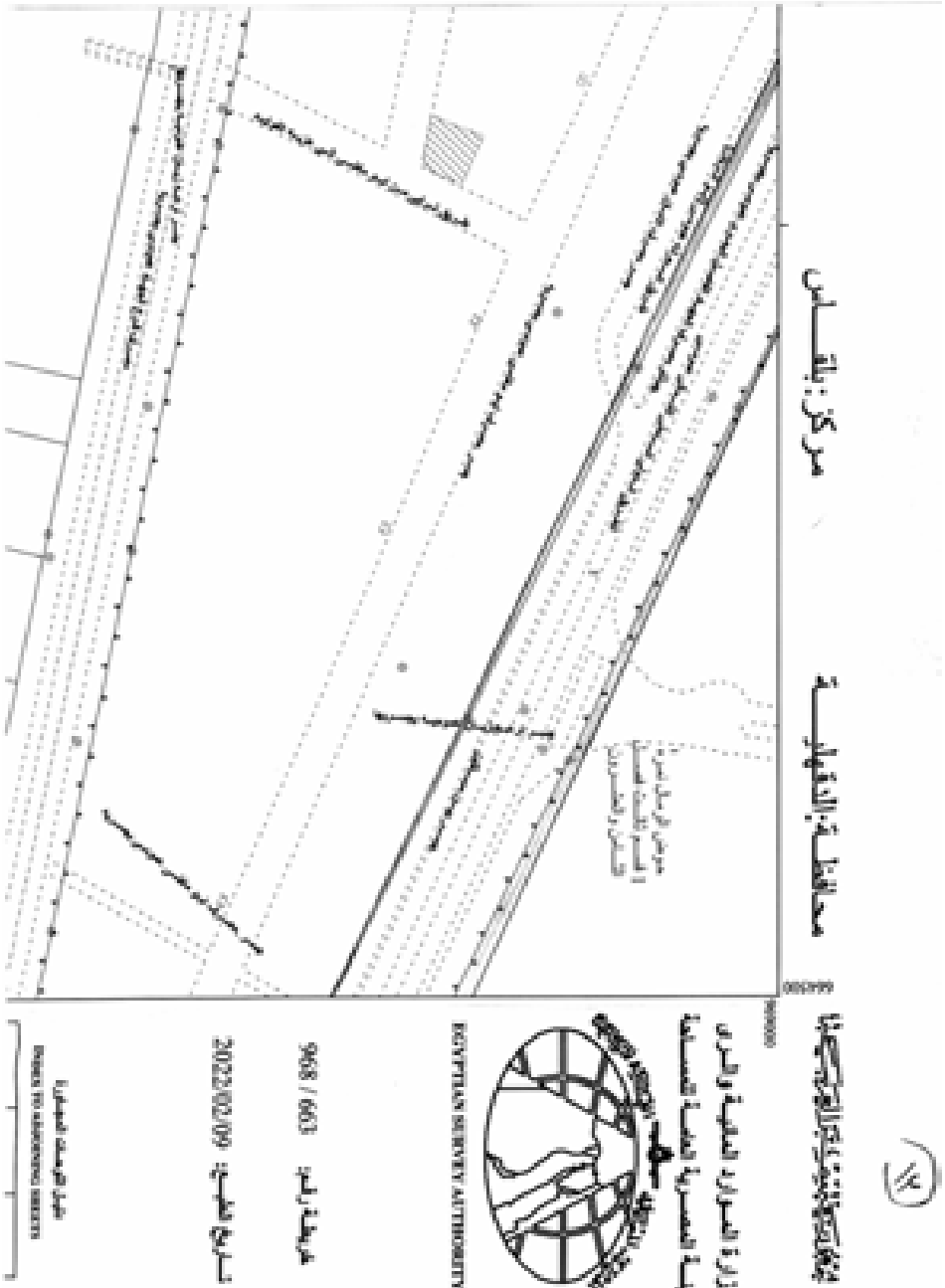
مركز: بلقاس
محافظة: الدقهلية
وزارة الموارد المائية والري
هيئة المساحة المصرية
EGYPTIAN SURVEY AUTHORITY
خريطة رقم: 968 / 663
تاريخ طبعة: 2023/03/09

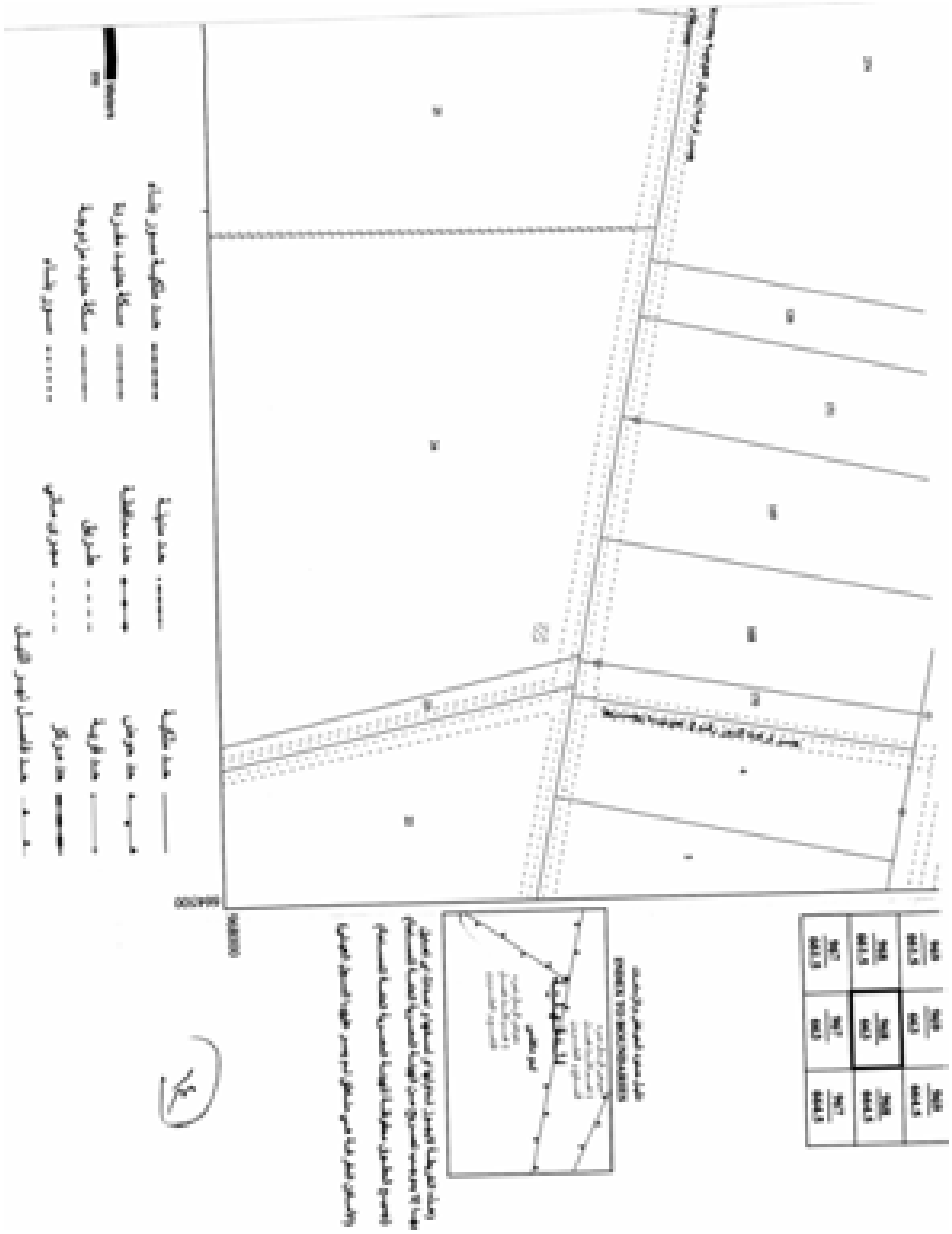

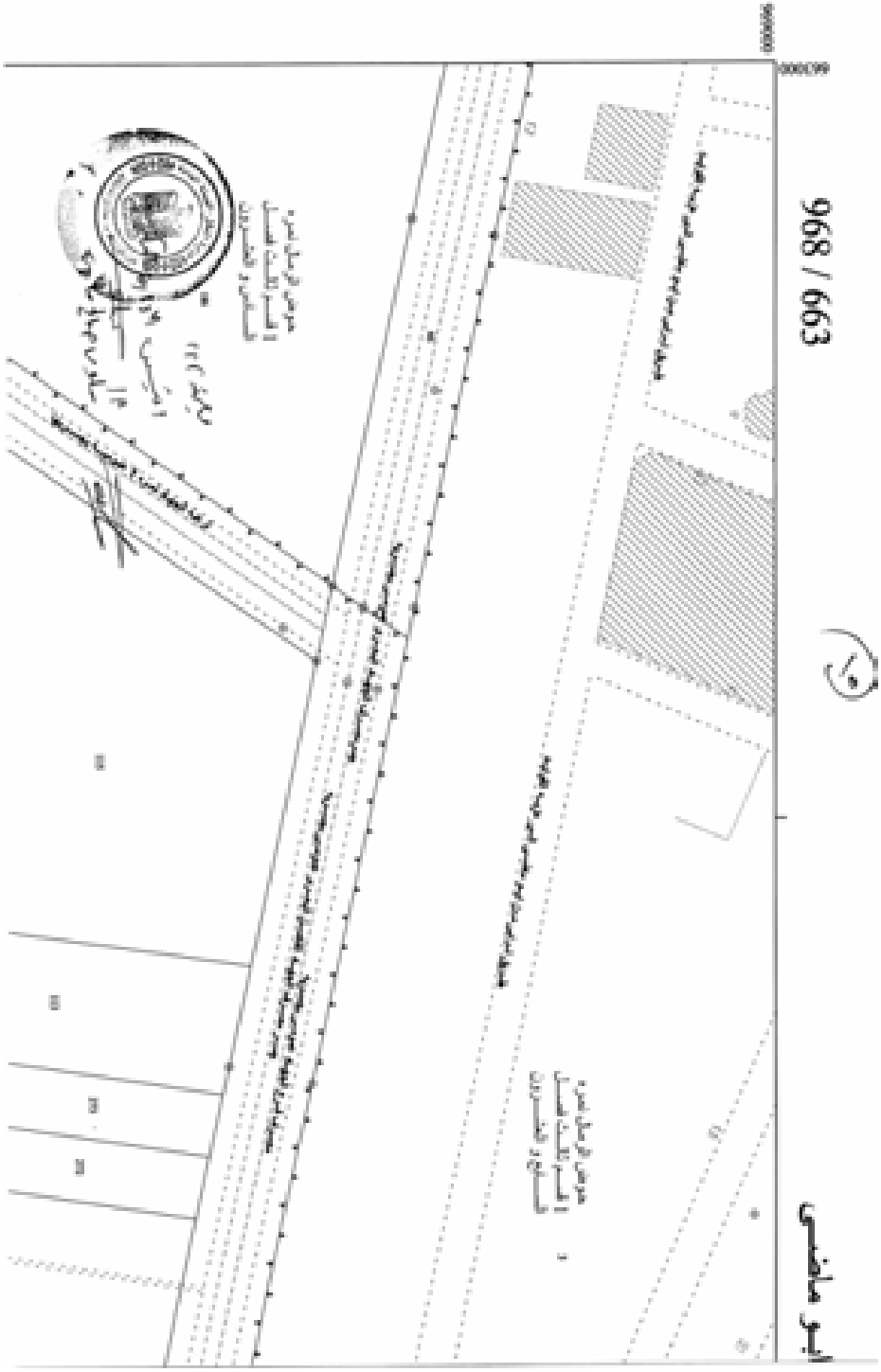
٦٥
968 / 663
أبو ماضي

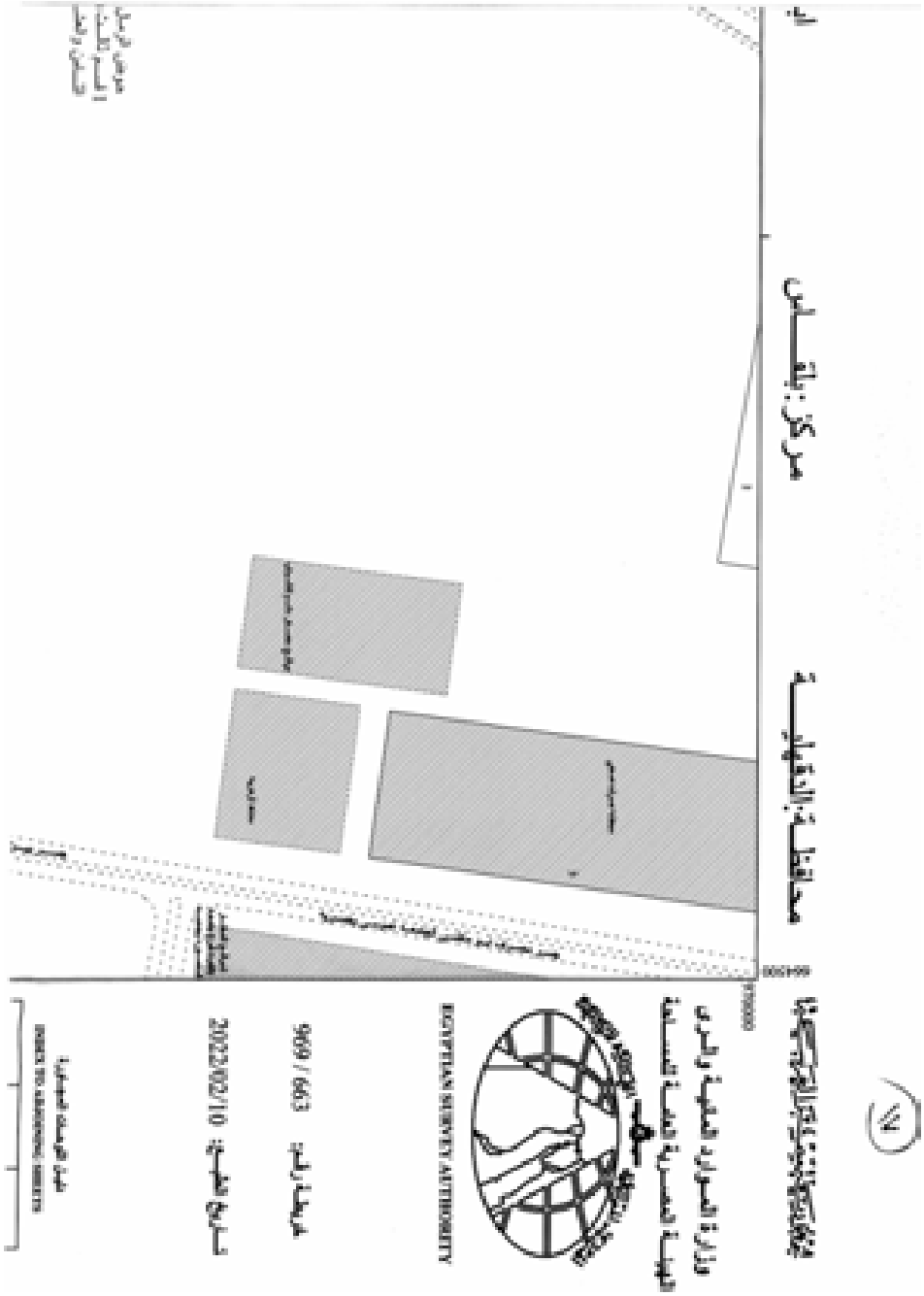
مركز: بلقاس
محافظة الدقهلية
وزارة الموارد المائية والري
الهيئة العامة لخدمات المصايد
EGYPTIAN SEWERAGE AUTHORITY
مرسى رقم: 663 / 999
تاريخ طباعة: 2022/02/10





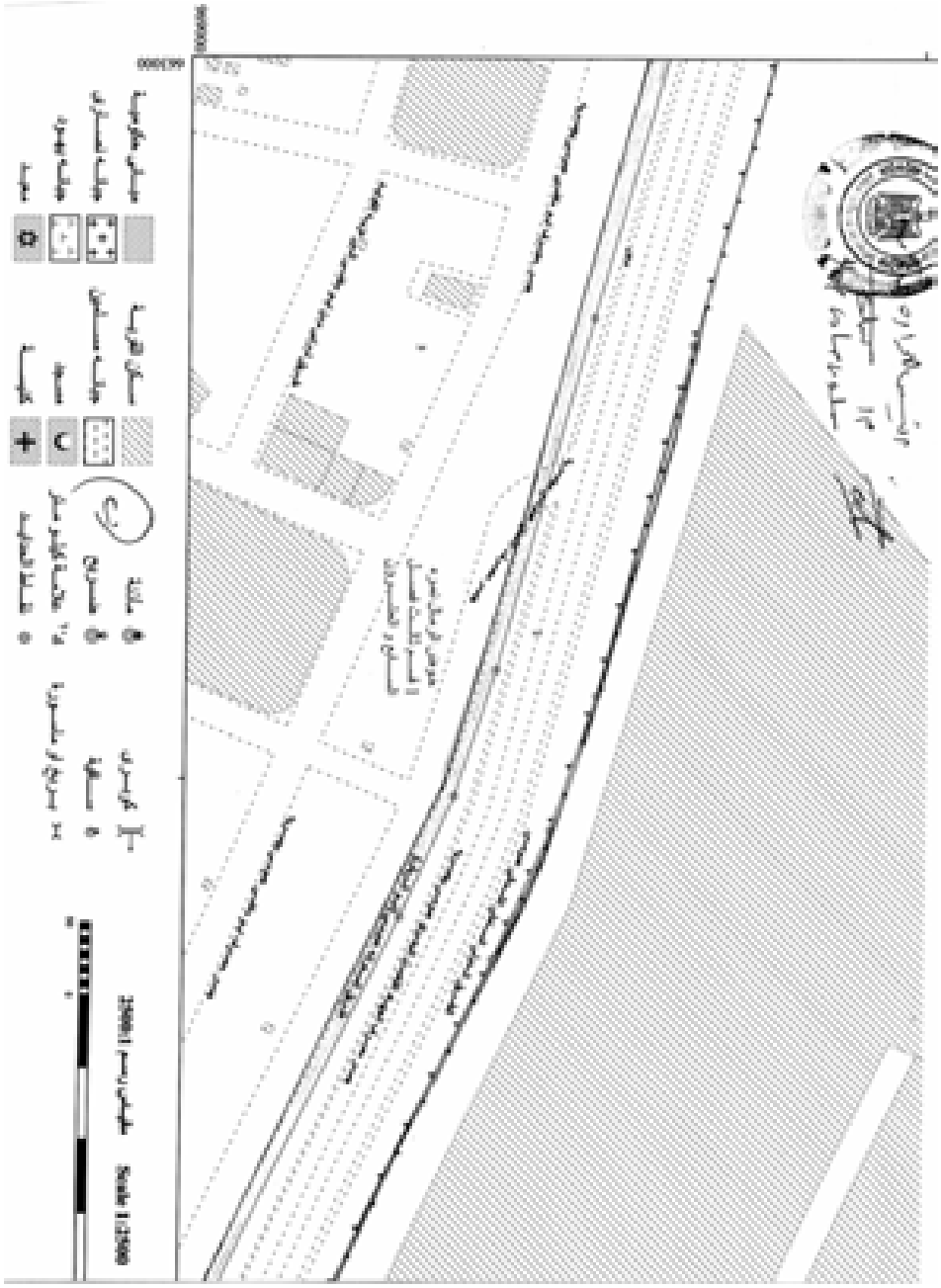

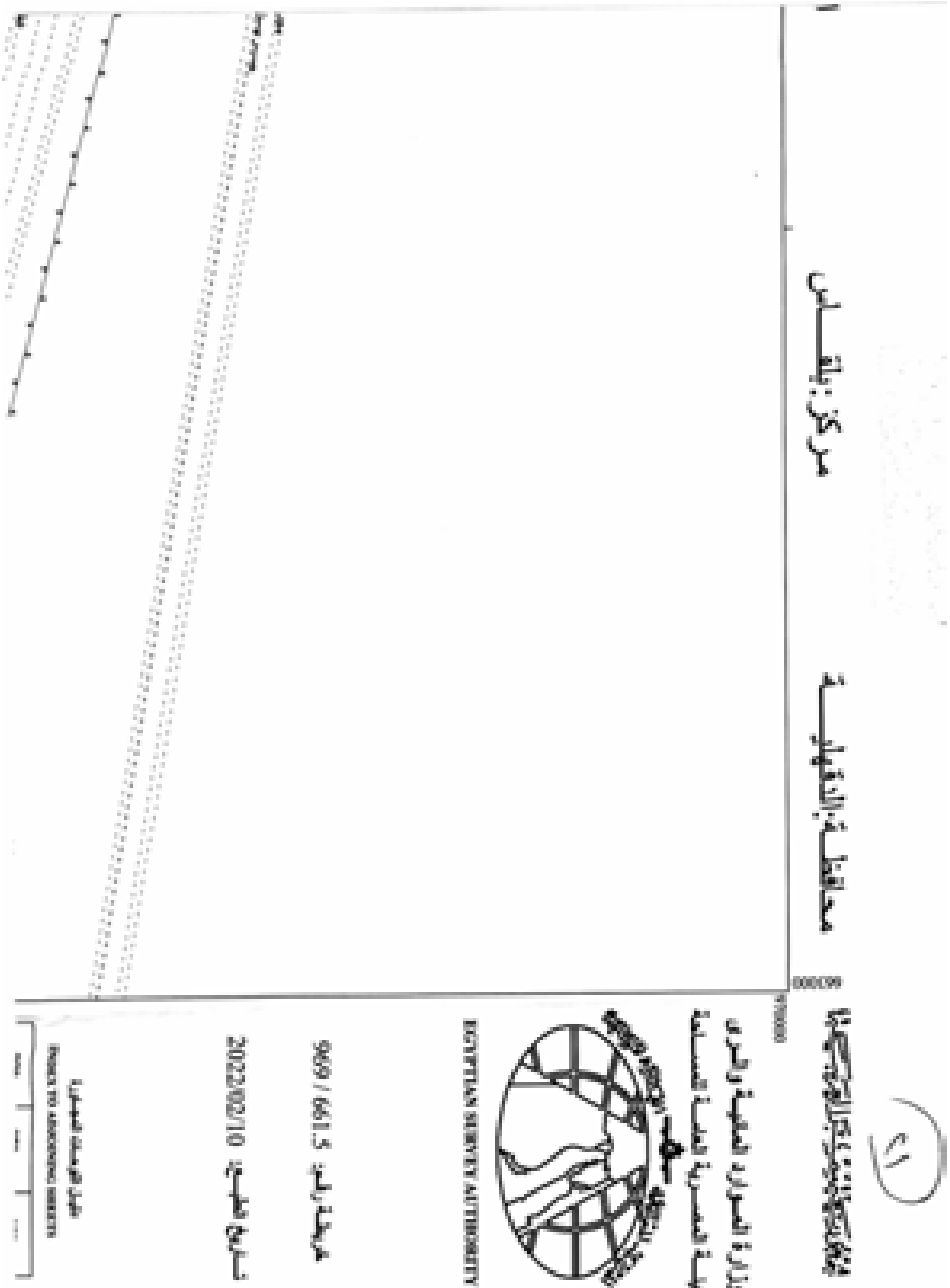
مركز: بلقاس
محافظة: الدقهلية
وزارة الموارد المائية والري
الهيئة المصرية للمساحة
EGYPTIAN SURVEY AUTHORITY
خريطة رقم: 9669 / 661.5
تاريخ الطبع: 2022/03/10

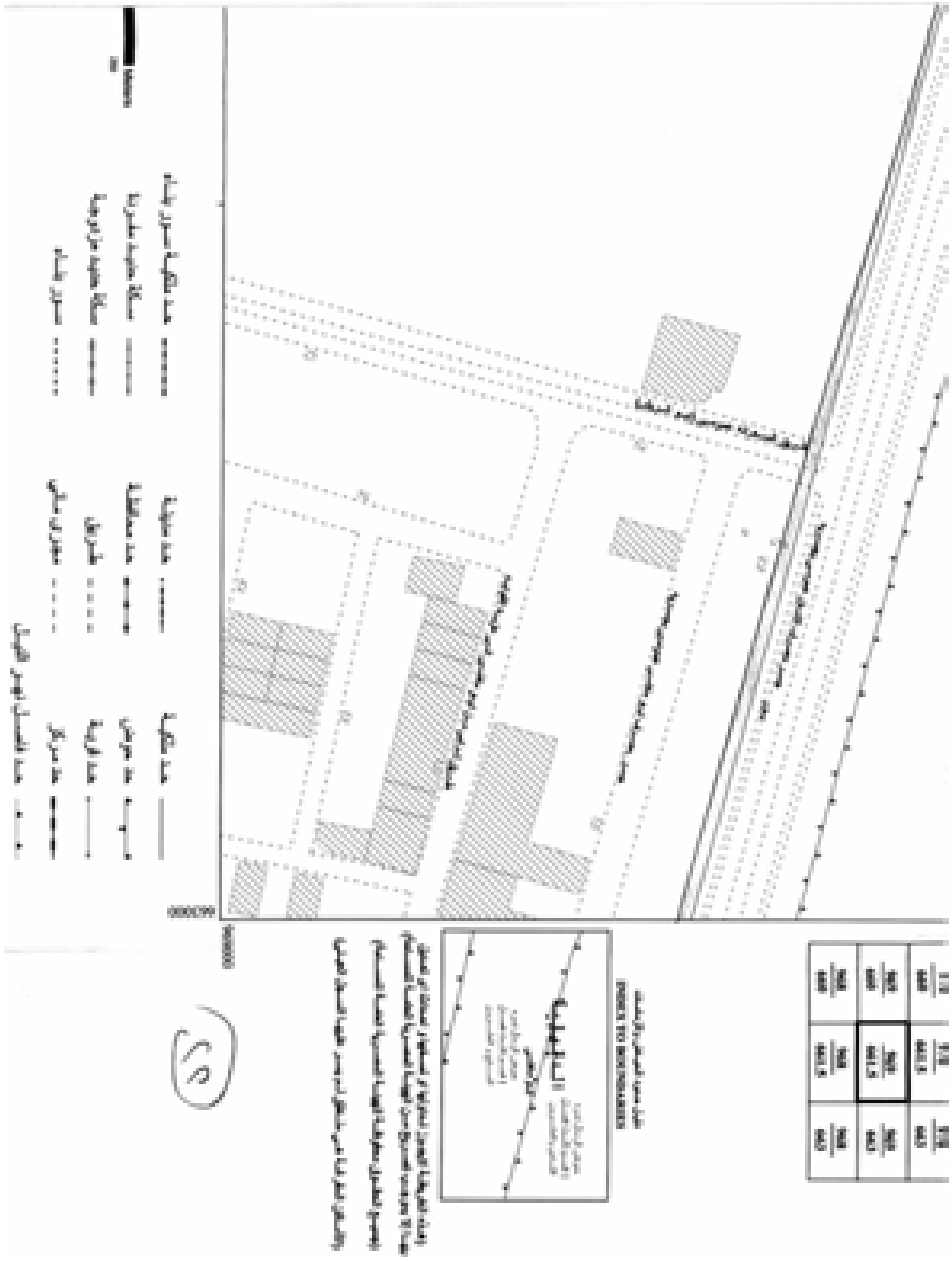


969 / 661.5
بيو ماضى

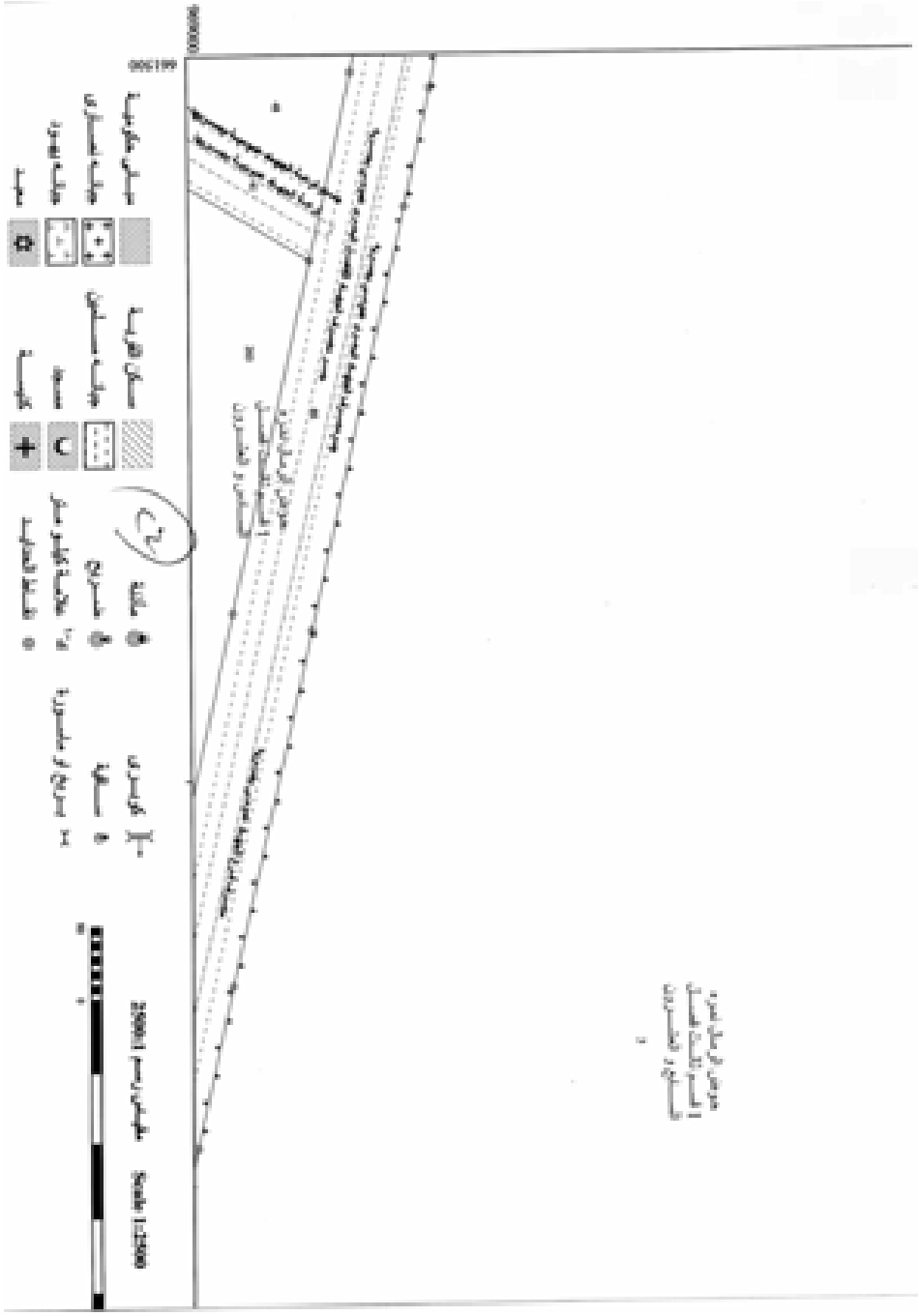


مركز: بلقاس
محافظة: الدقهلية
EGYPTIAN SURVEY AUTHORITY
969 / 660
2022/02/09



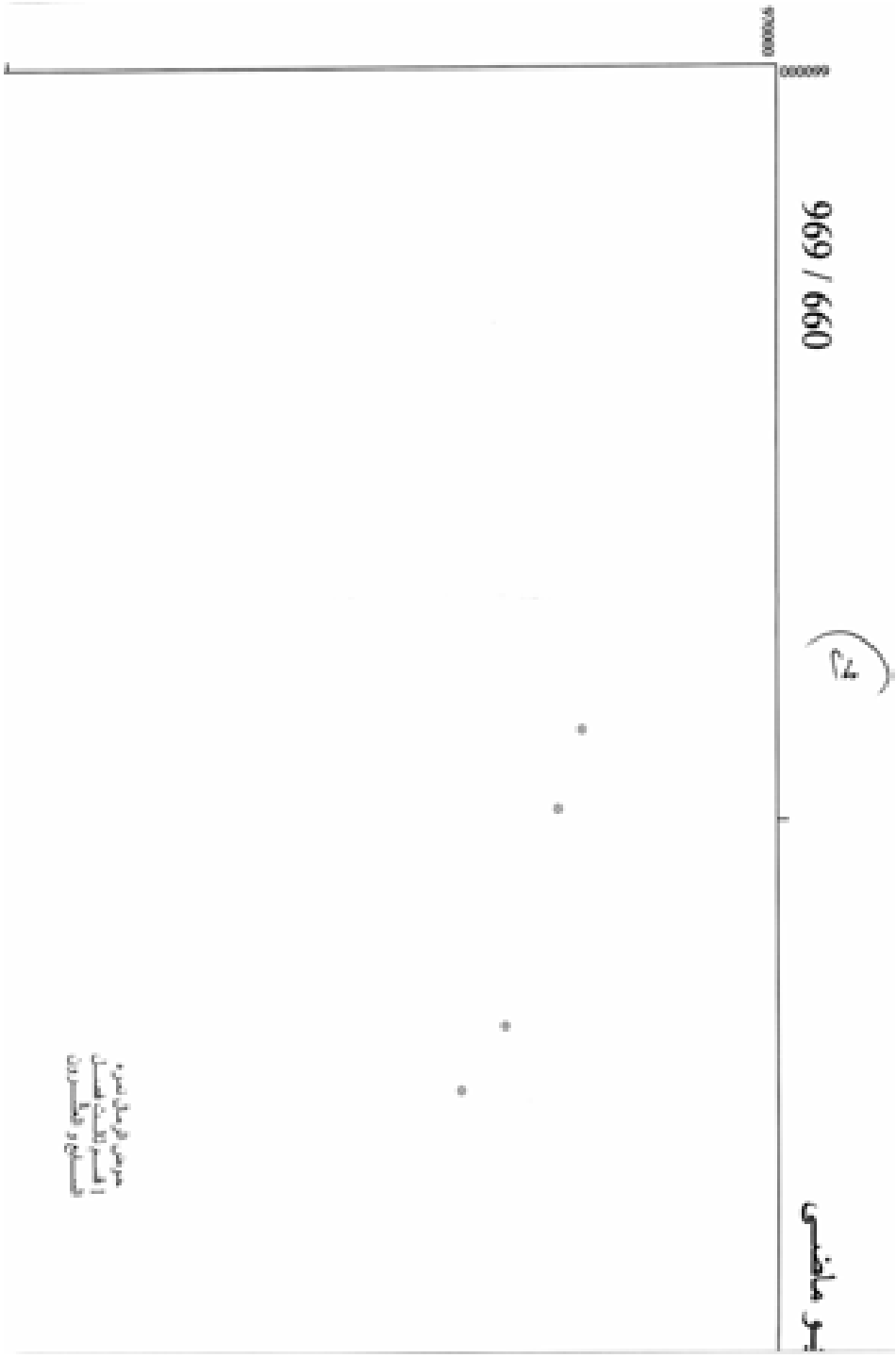
660 / 669
٢٨


محافظة: الدقهلية
مركز: بلقاس
وزارة الموارد المائية والري
هيئة المسح الطبوغرافي للمساحة
EGYPTIAN SURVEY AUTHORITY
خريطة رقم: 970 / 660
تاريخ الطبع: 2020/03/09




بو ماضي
970 / 660



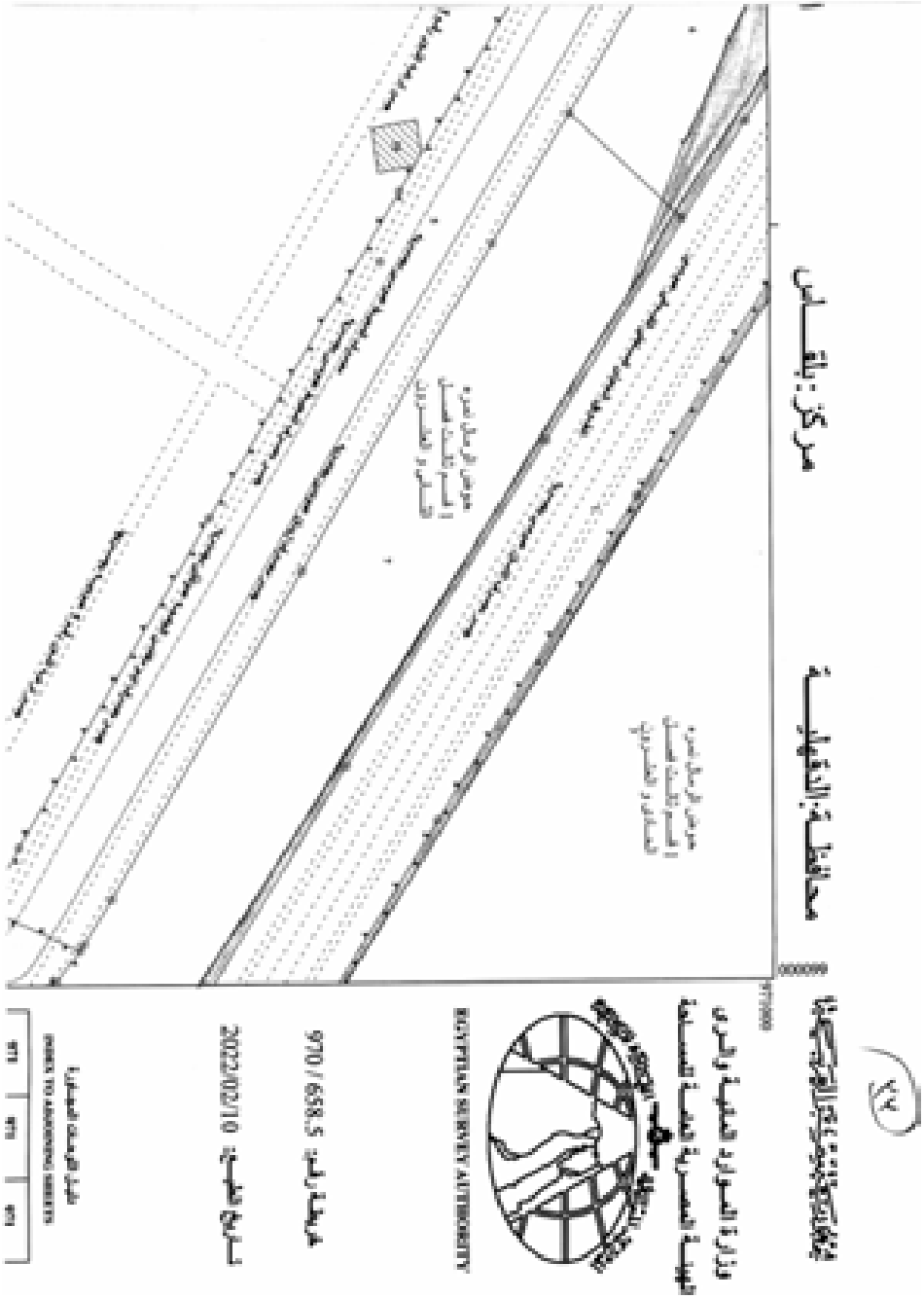
مركز: بلقاس
محافظة: الدقهلية
وزارة الموارد المائية والري
الهيئة المصرية للمساحة
EGYPTIAN SURVEY AUTHORITY
خريطة رقم: 970 / 658.5
تاريخ الطبع: 2022/02/10
مقياس الرسم المستخدم
SCALE OF MAPPING
1:1 1:2 1:3

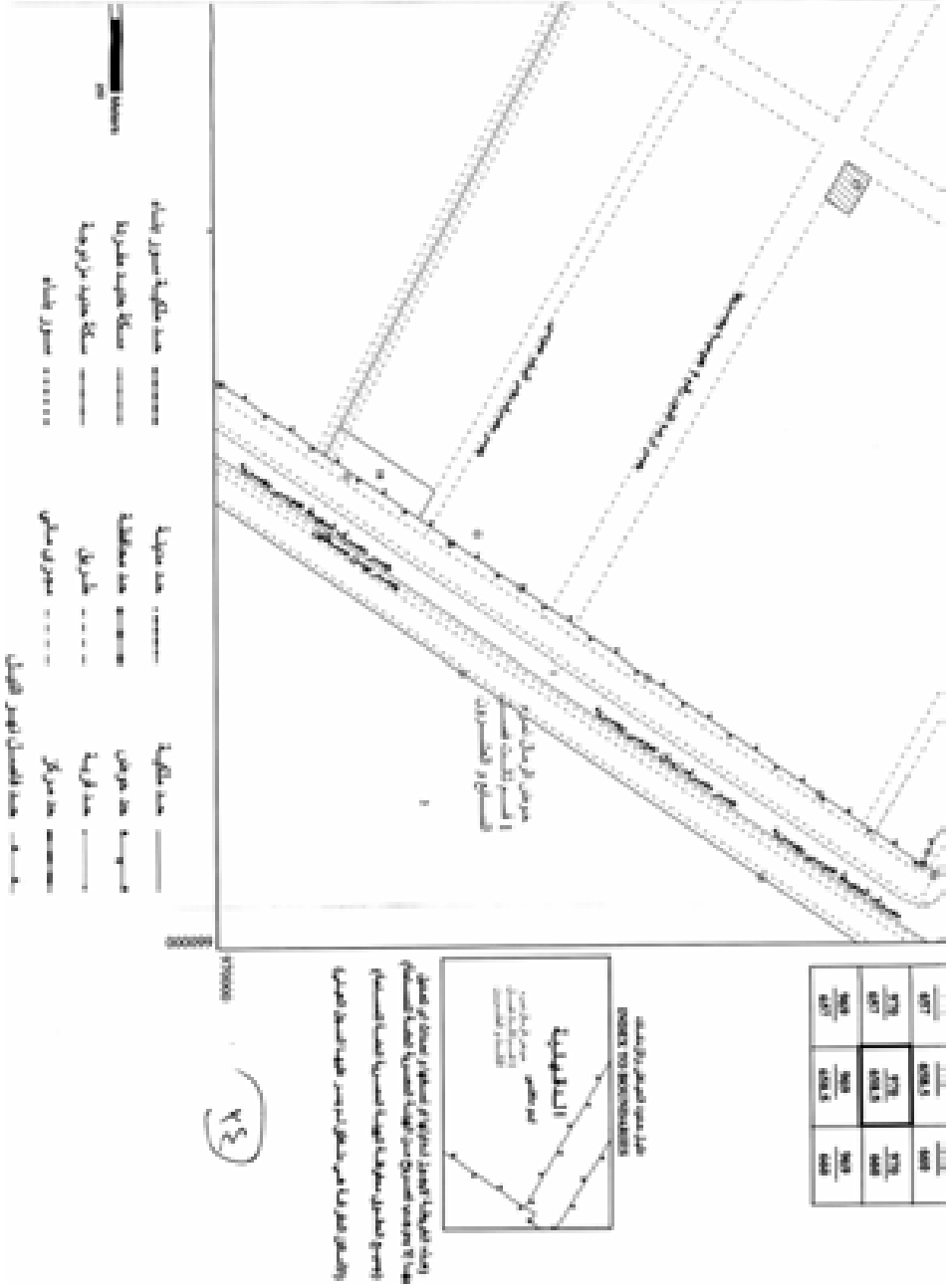

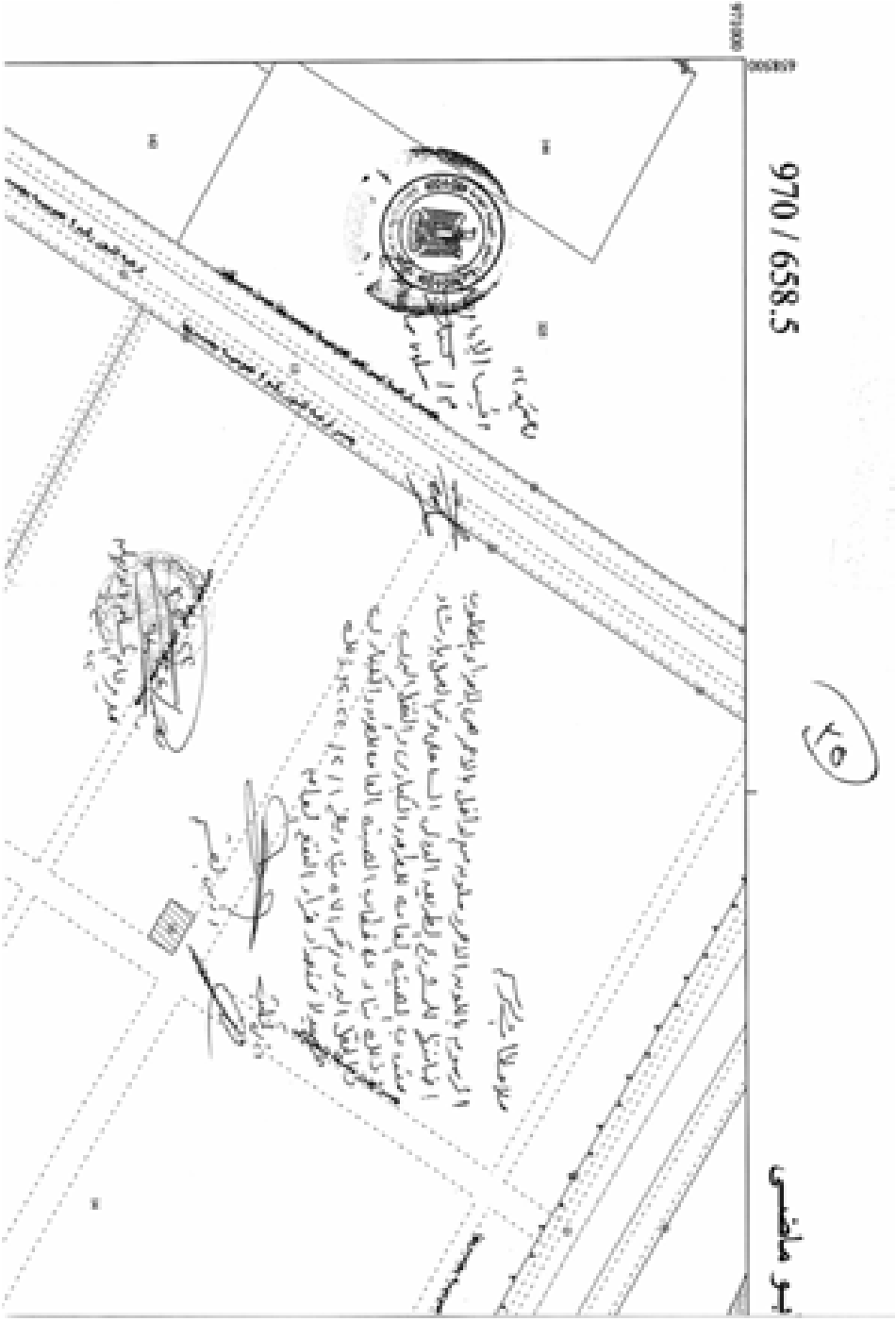
970 / 658.5
٢٥

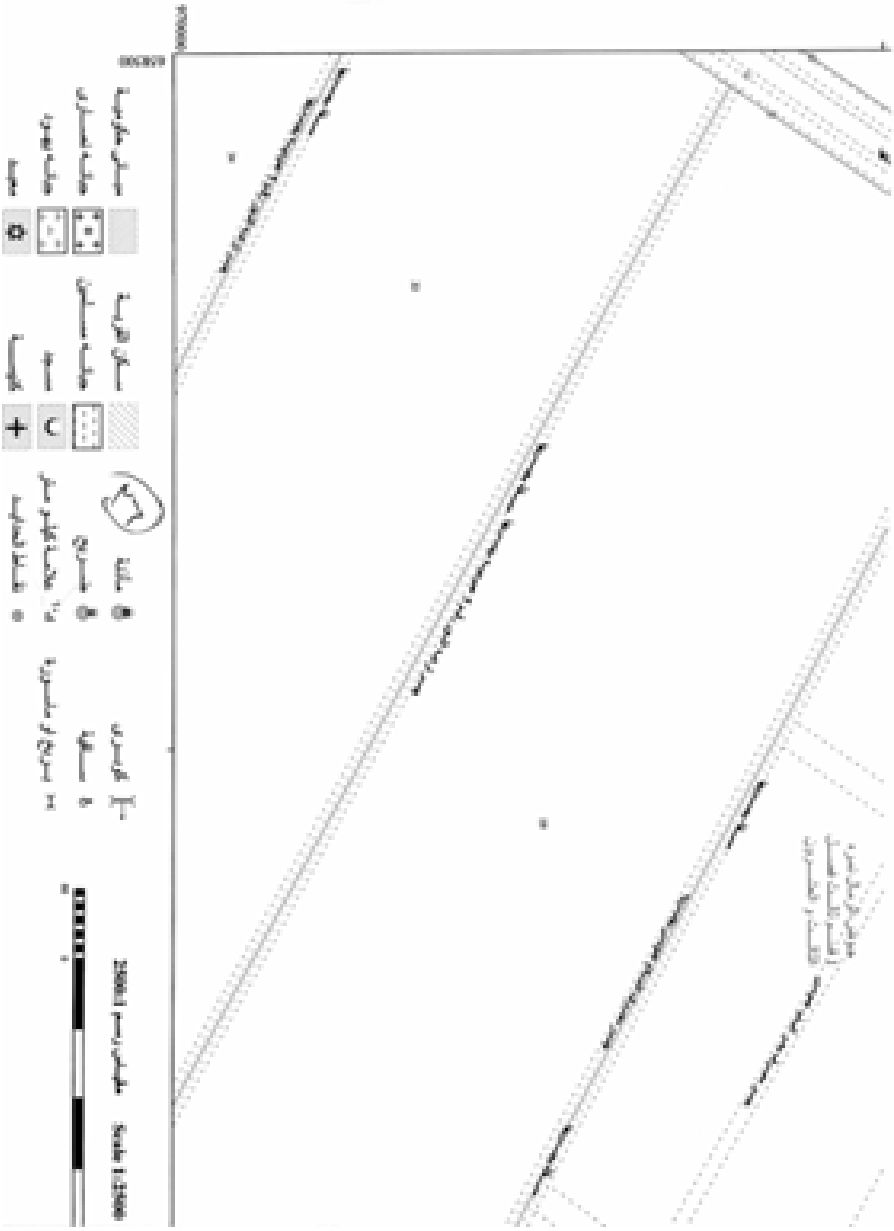

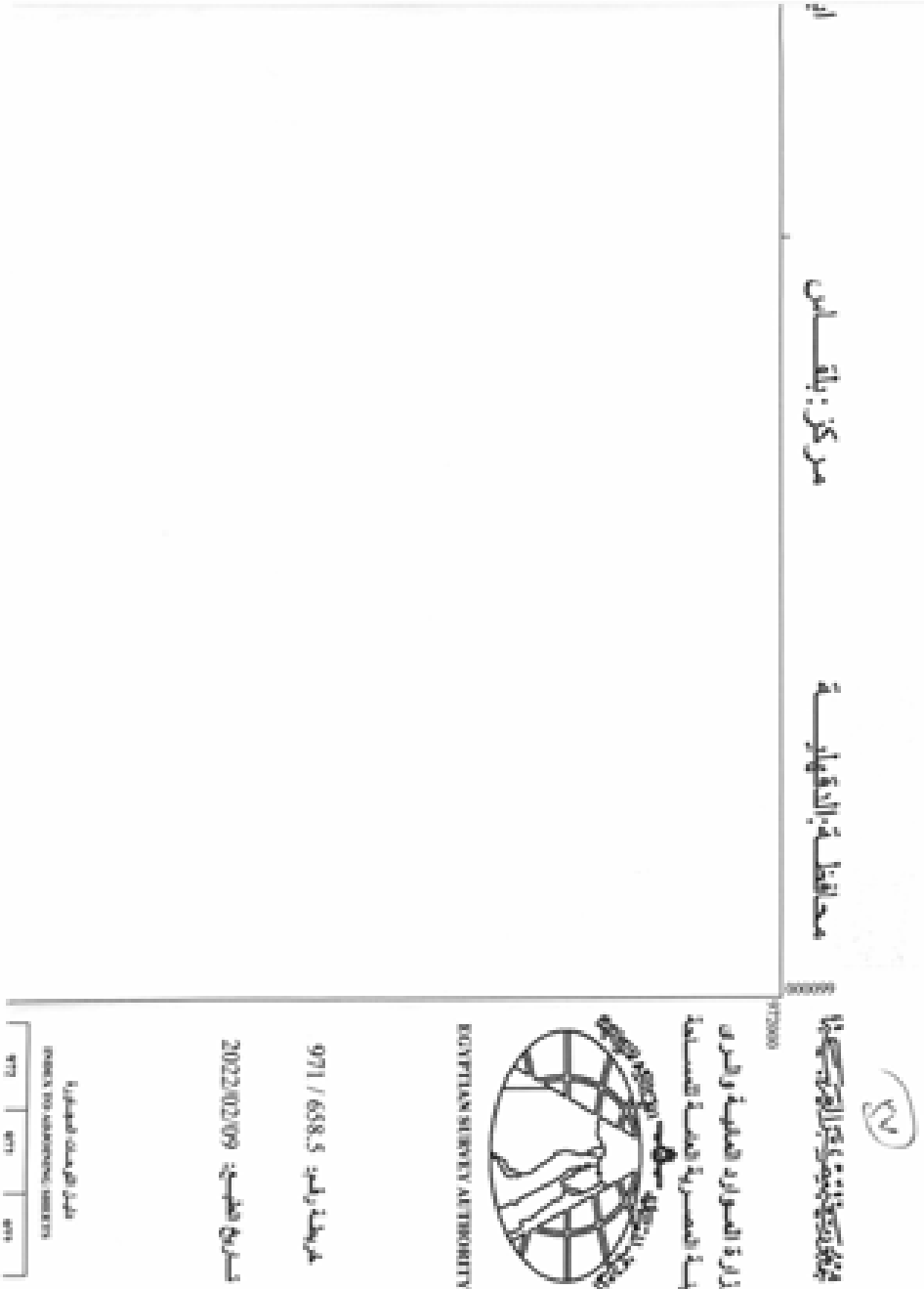
محافظة الدقهلية
مركز بلقاس
وزارة الموارد المائية والري
هيئة الحراسة على المسطحات المائية
EGYPTIAN SURVEY AUTHORITY
خريطة رقم: 971 / 658.5
تاريخ الطبع: 2022/03/09



و ملغى

٧٩

971 / 658.5



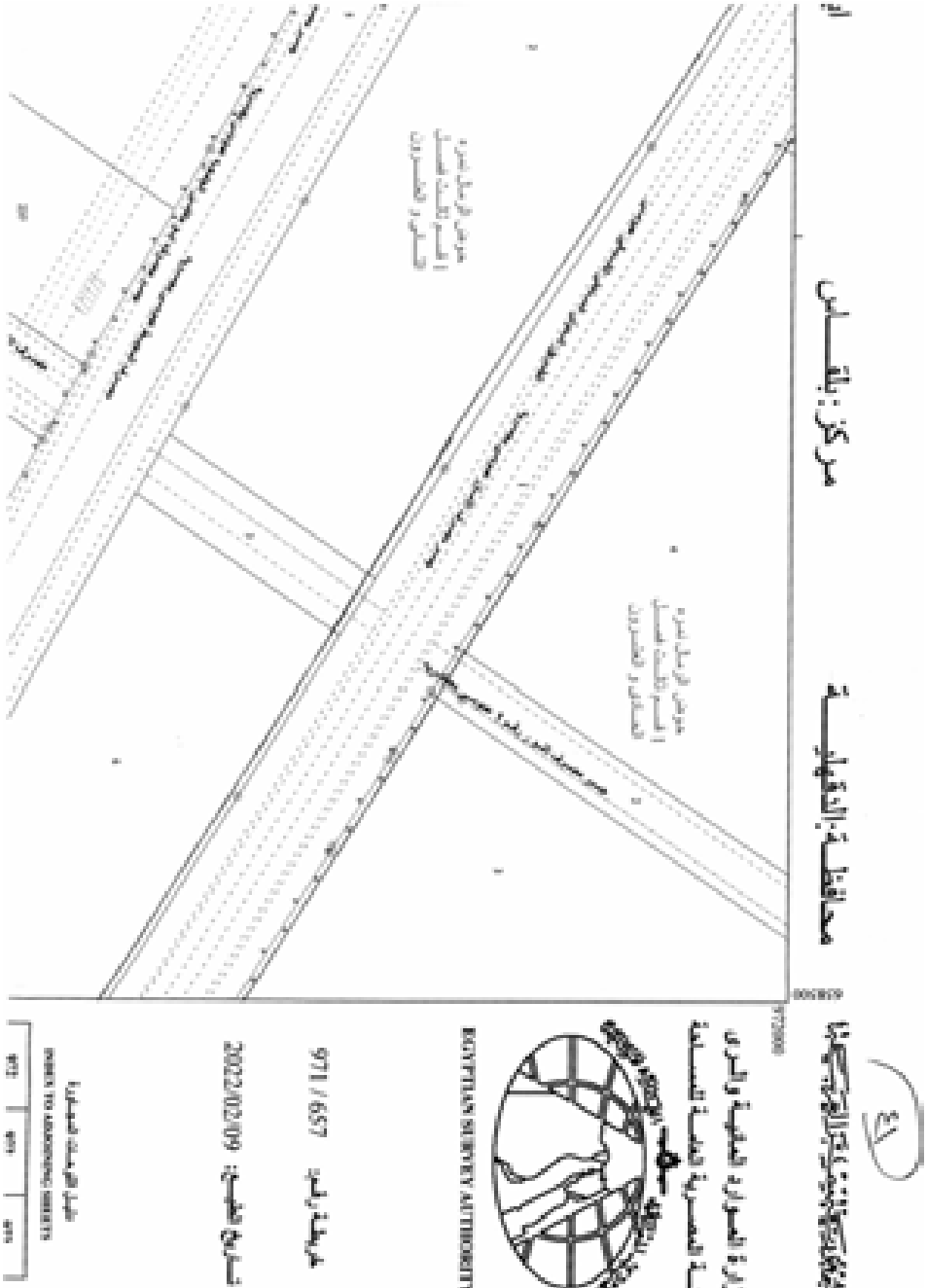
مركز: بلقاس
محافظة: الدقهلية
EGYPTIAN SURVEY AUTHORITY
971 / 657
2022/02/09

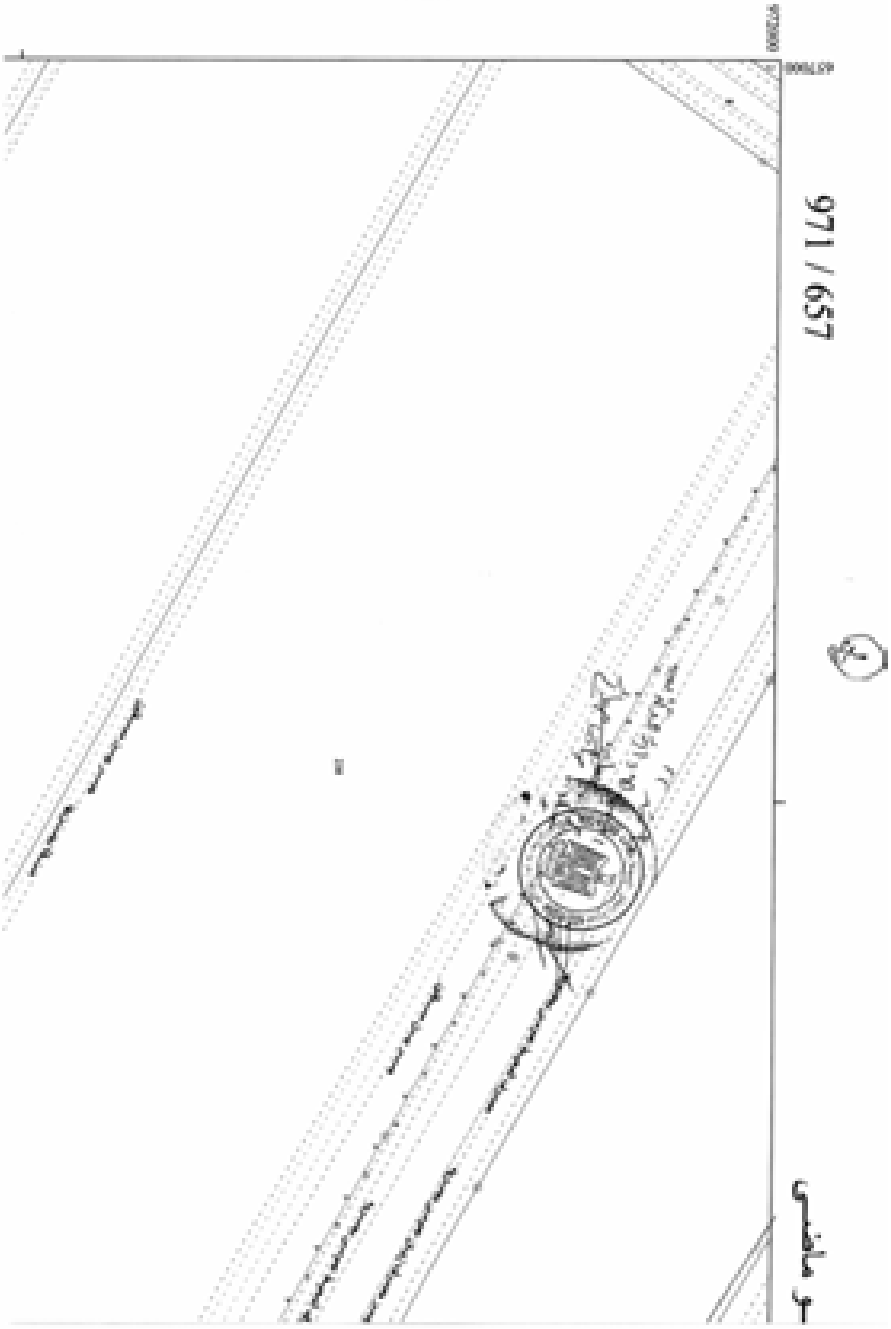
971 / 657
م ماسبيرو

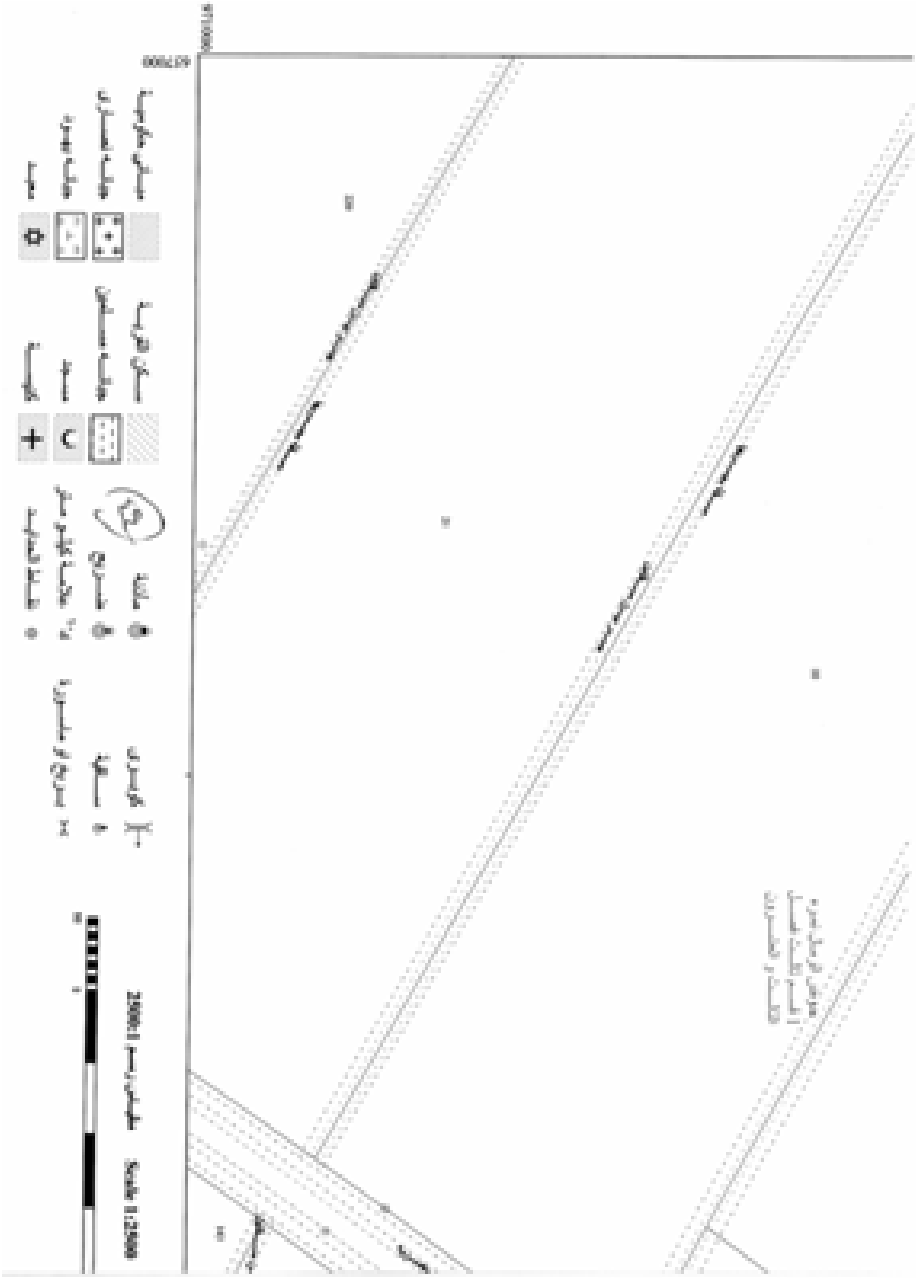
Scale 1:2500


٥
وزارة الموارد المائية والري
الهيئة المصرية العامة للمساحة
EGYPTIAN SURVEY AUTHORITY
محافظة: الدقهلية
مركز: بلقاس
مرجعنا رقم: 972 / 657
تاريخ الطلب: 2022/02/10



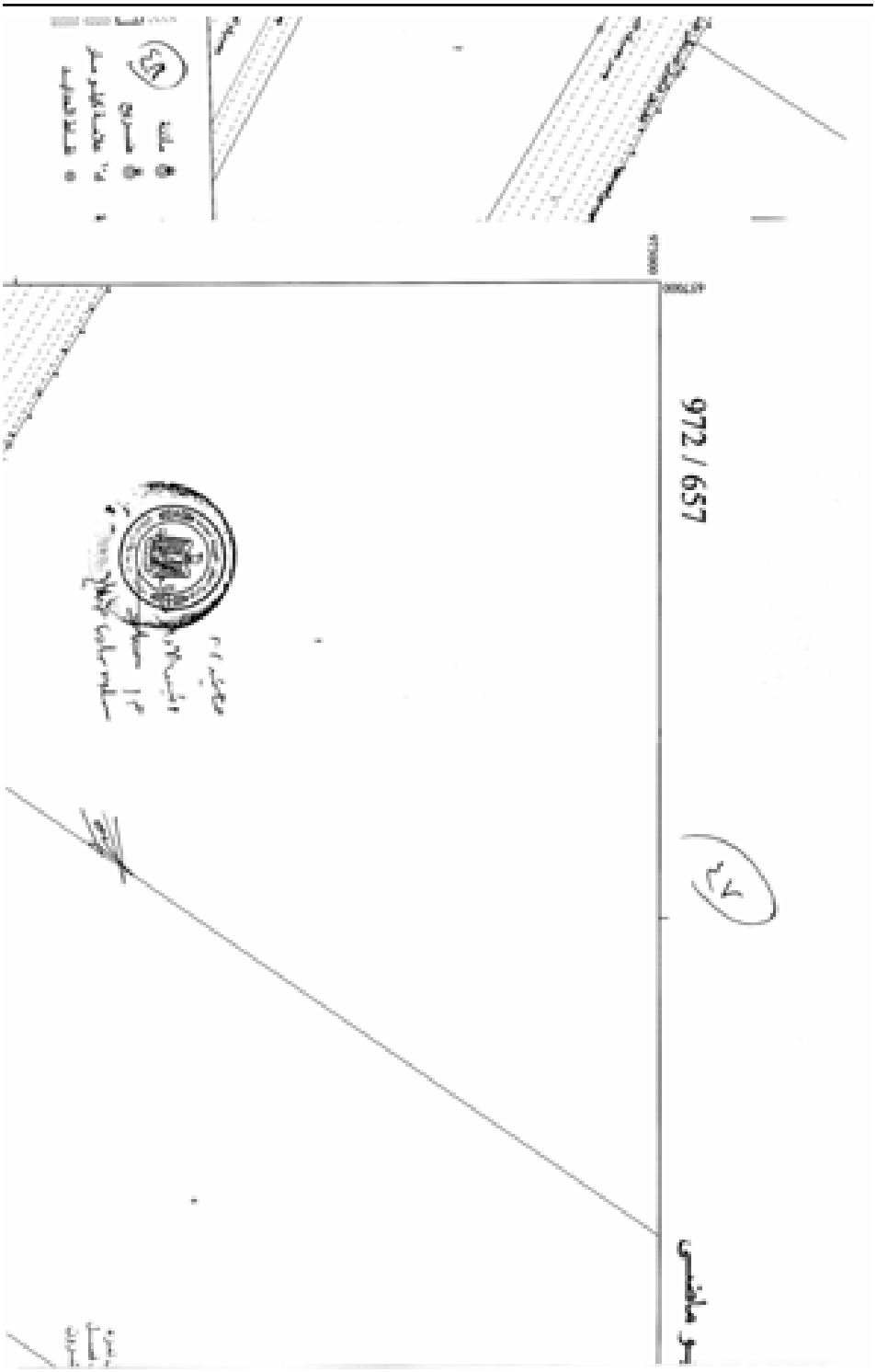
٢٧
972 / 657

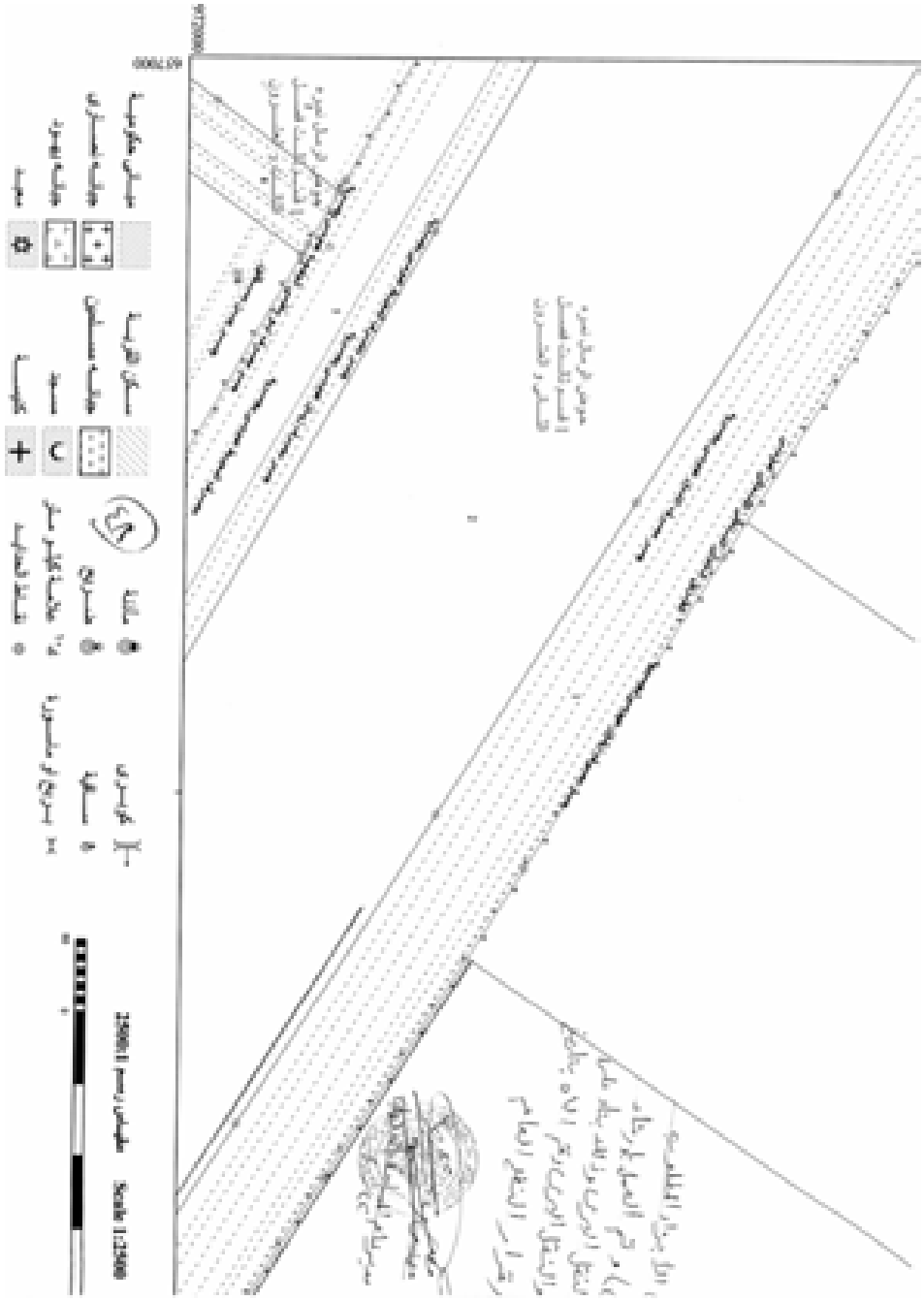

محافظة الدقهلية - نبروه - مركز بلقاس - كفر سعد
وزارة الموارد المائية والري
هيئة تصرف قطاع نبروه
مقياس الرسم 1:1000
مرجع رقم 966 / 966
تاريخ الطباعة 2022/04/24

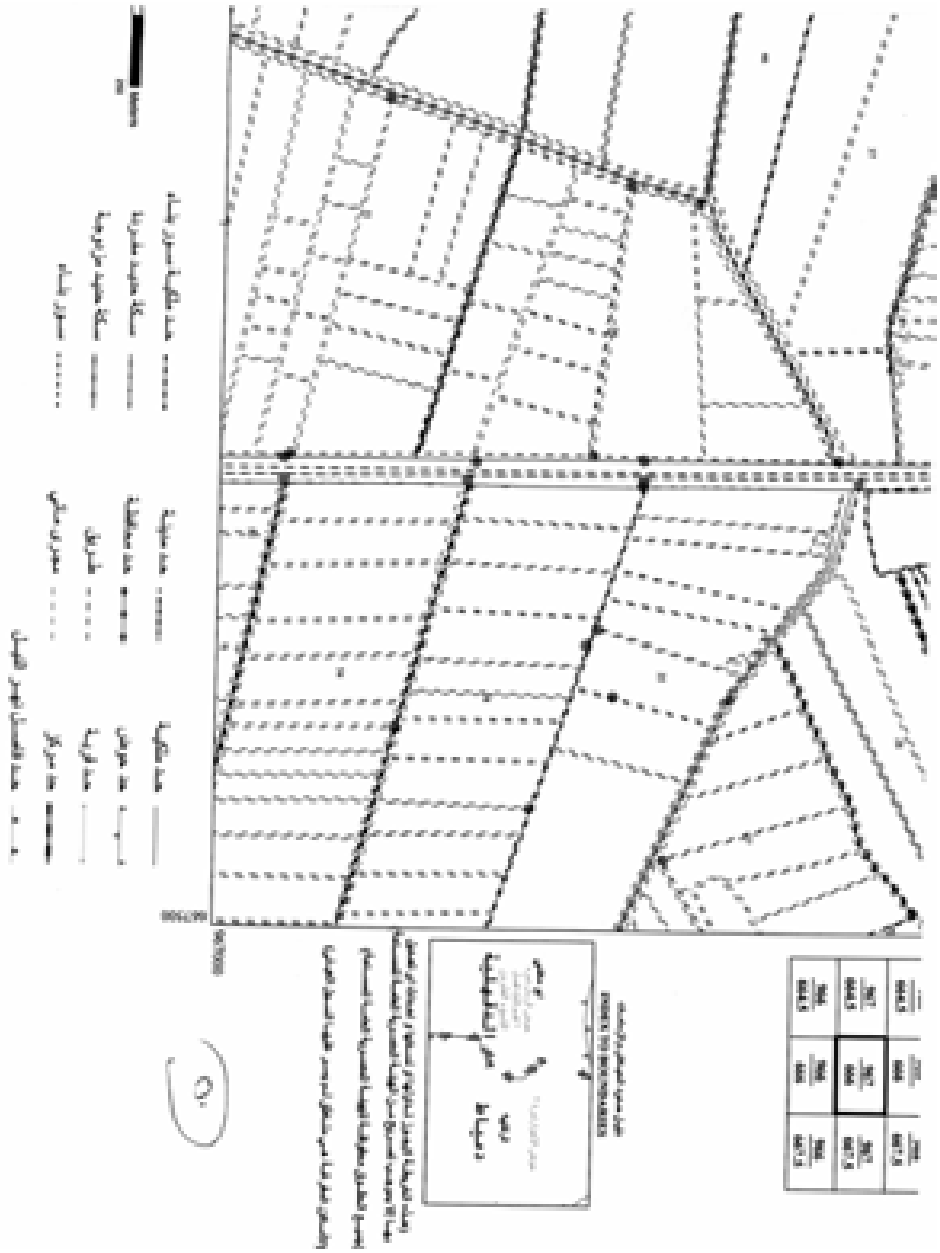

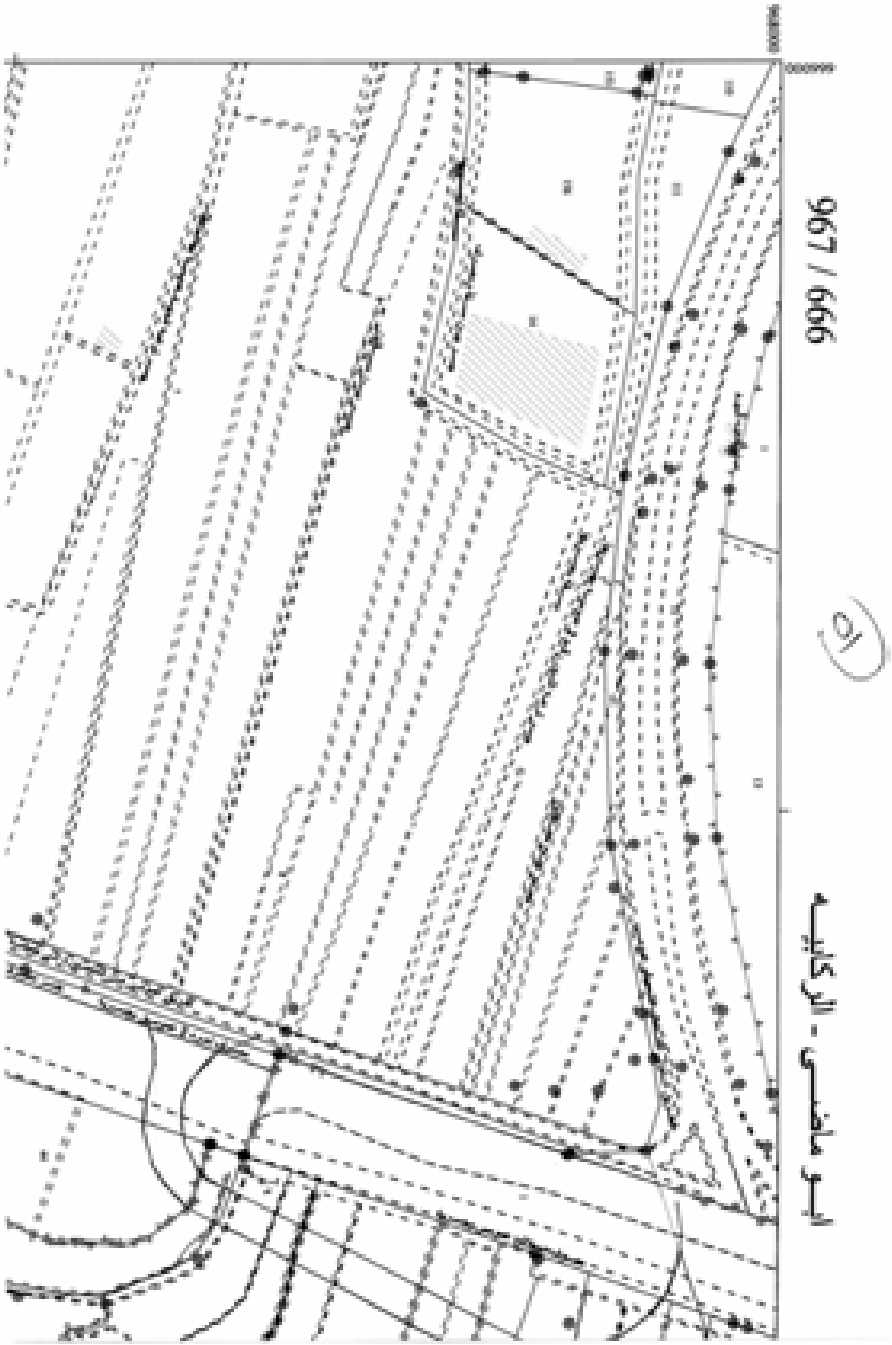
ابو ماضى - الركابيه
967 / 666
٥١

SHEET NH36 N1c
لوحة رقم
ARAB REPUBLIC OF EGYPT

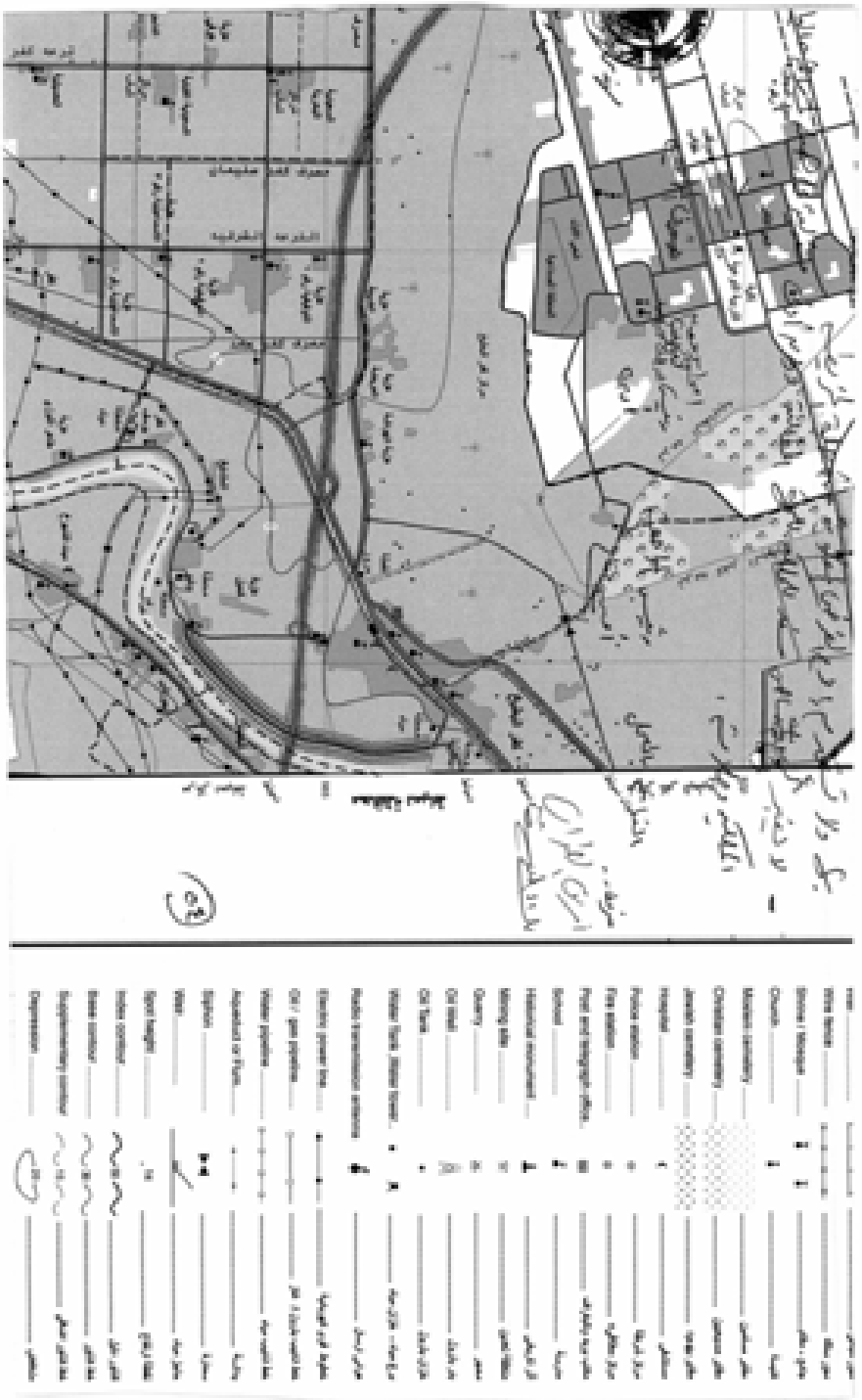

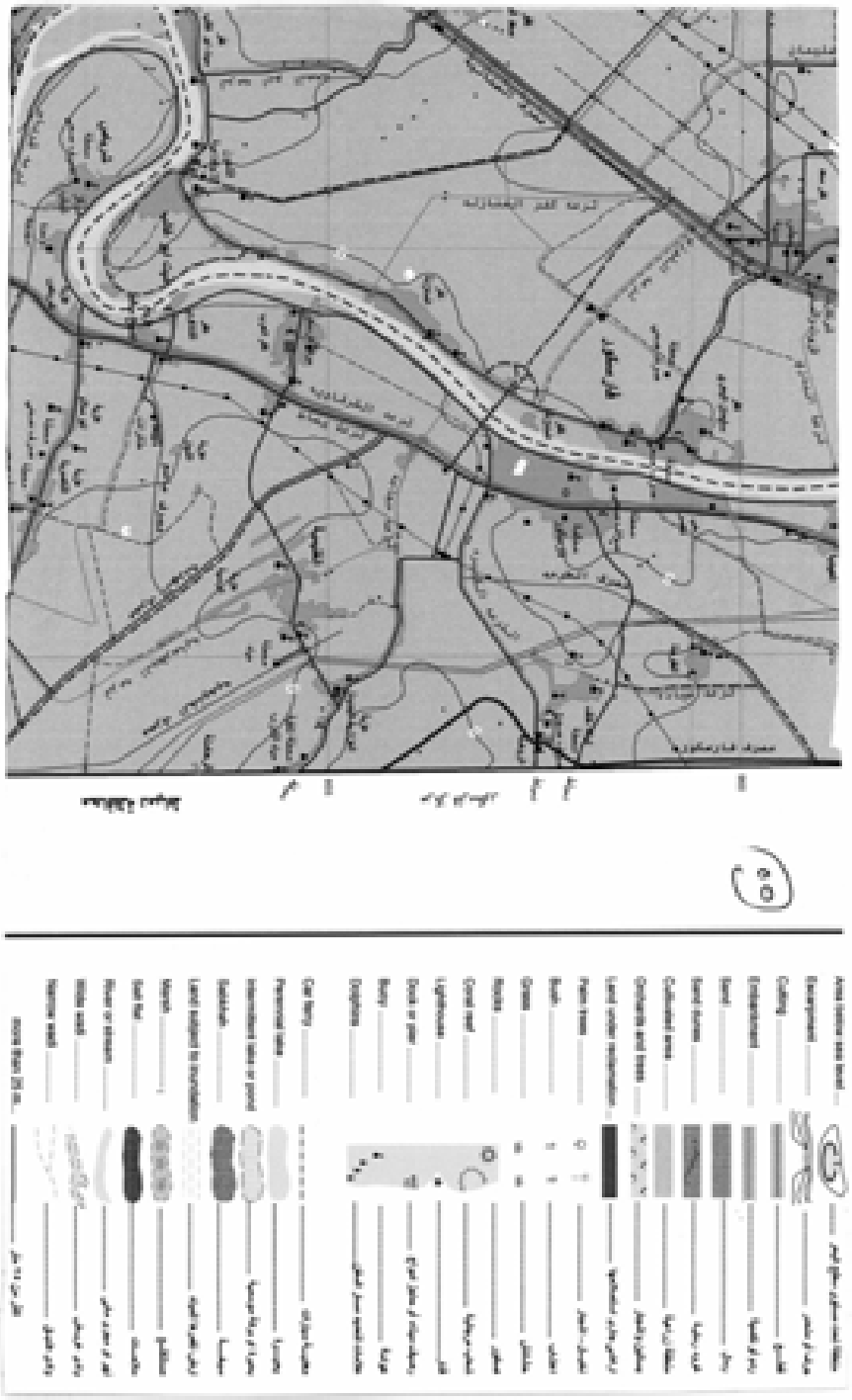

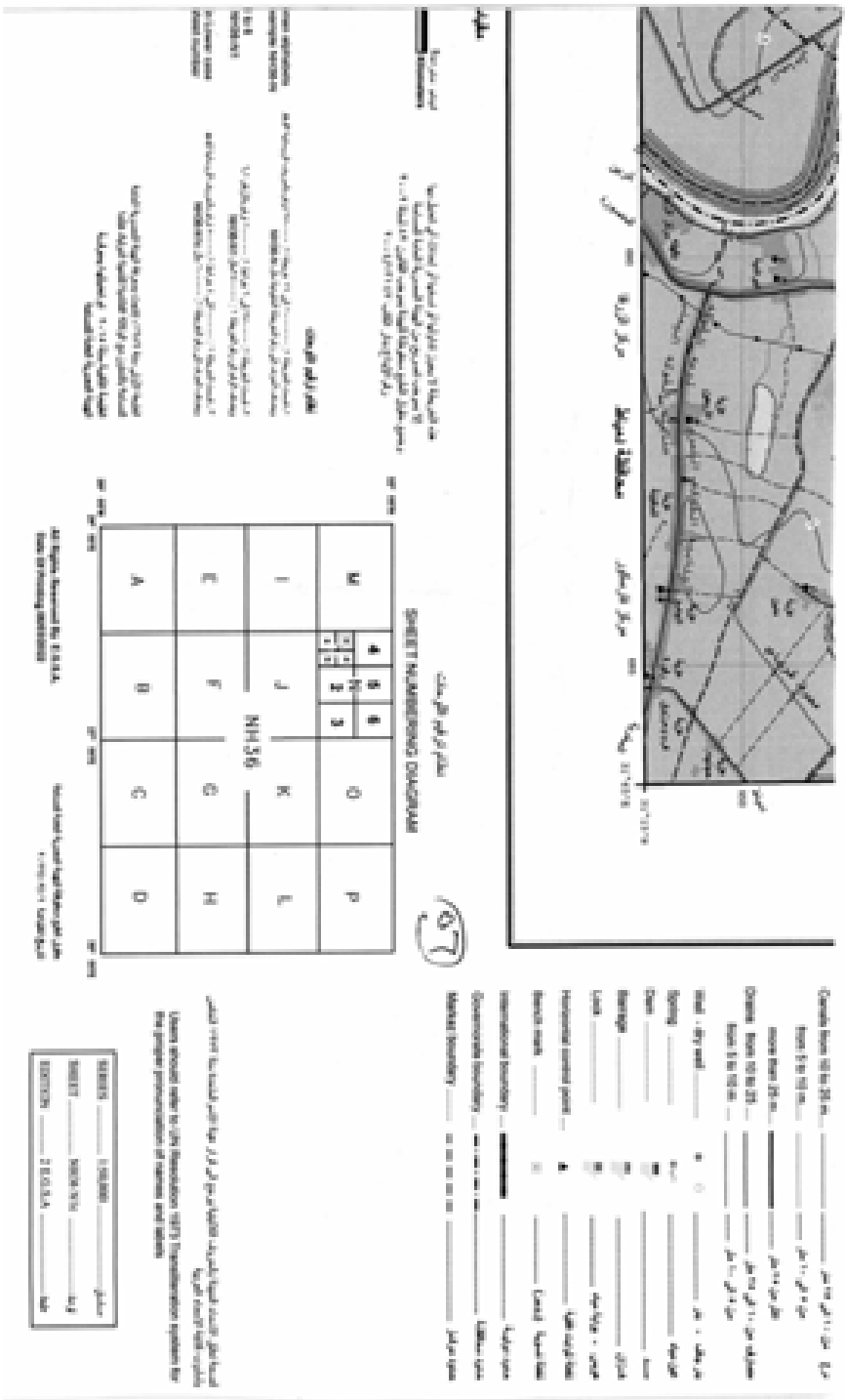
SHEET NO.NH36 DIAGRAM
NH36
M
N
O
P
I
J
K
L
E
F
G
H
A
B
C
D

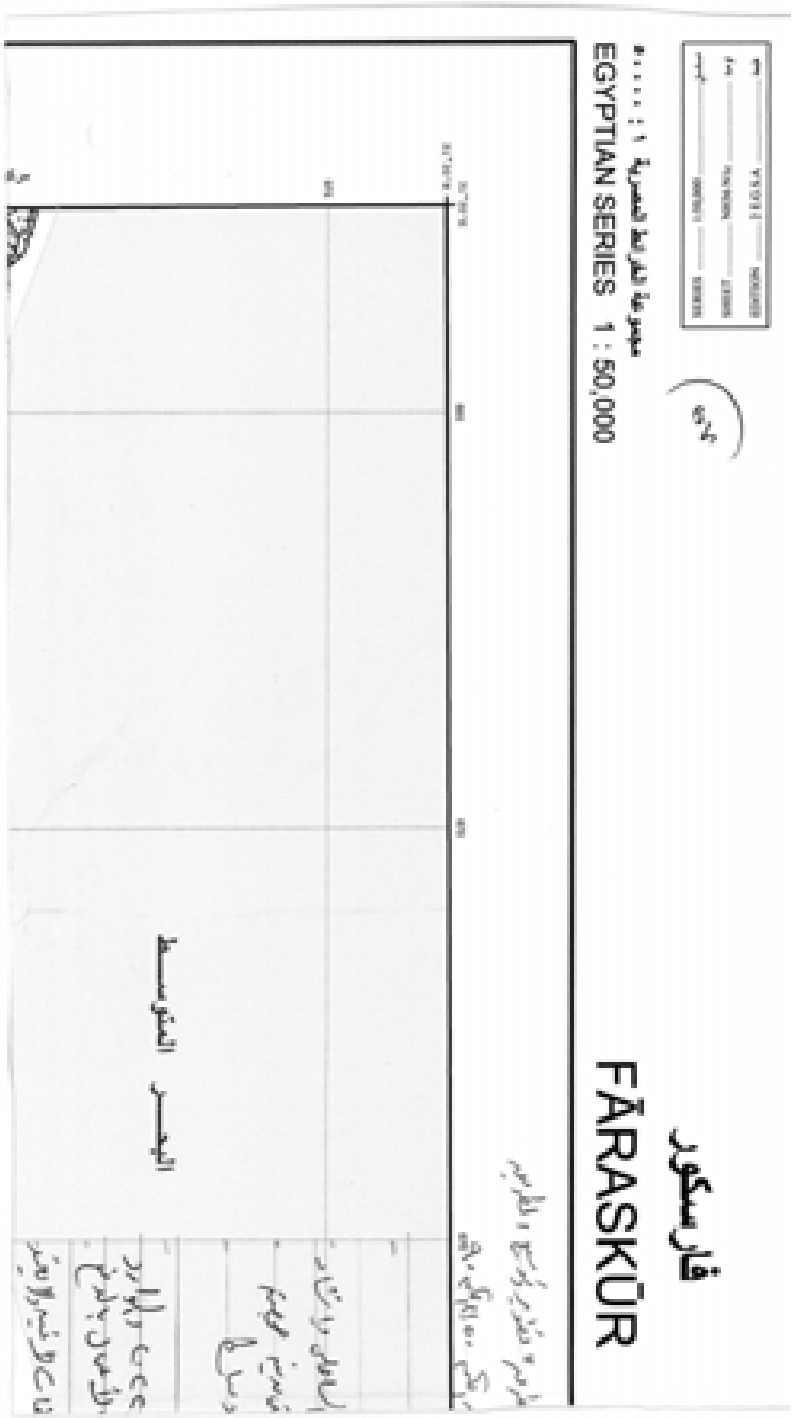
فارسكور
FĀRASKŪR
مجموعة الخرائط المصرية ١ : ٥٠٠٠٠
EGYPTIAN SERIES 1 : 50,000
اليمين
المتوسط

مركز الزرقا
محافظة دمياط
محافظة الدقهلية

محافظة القليوبية

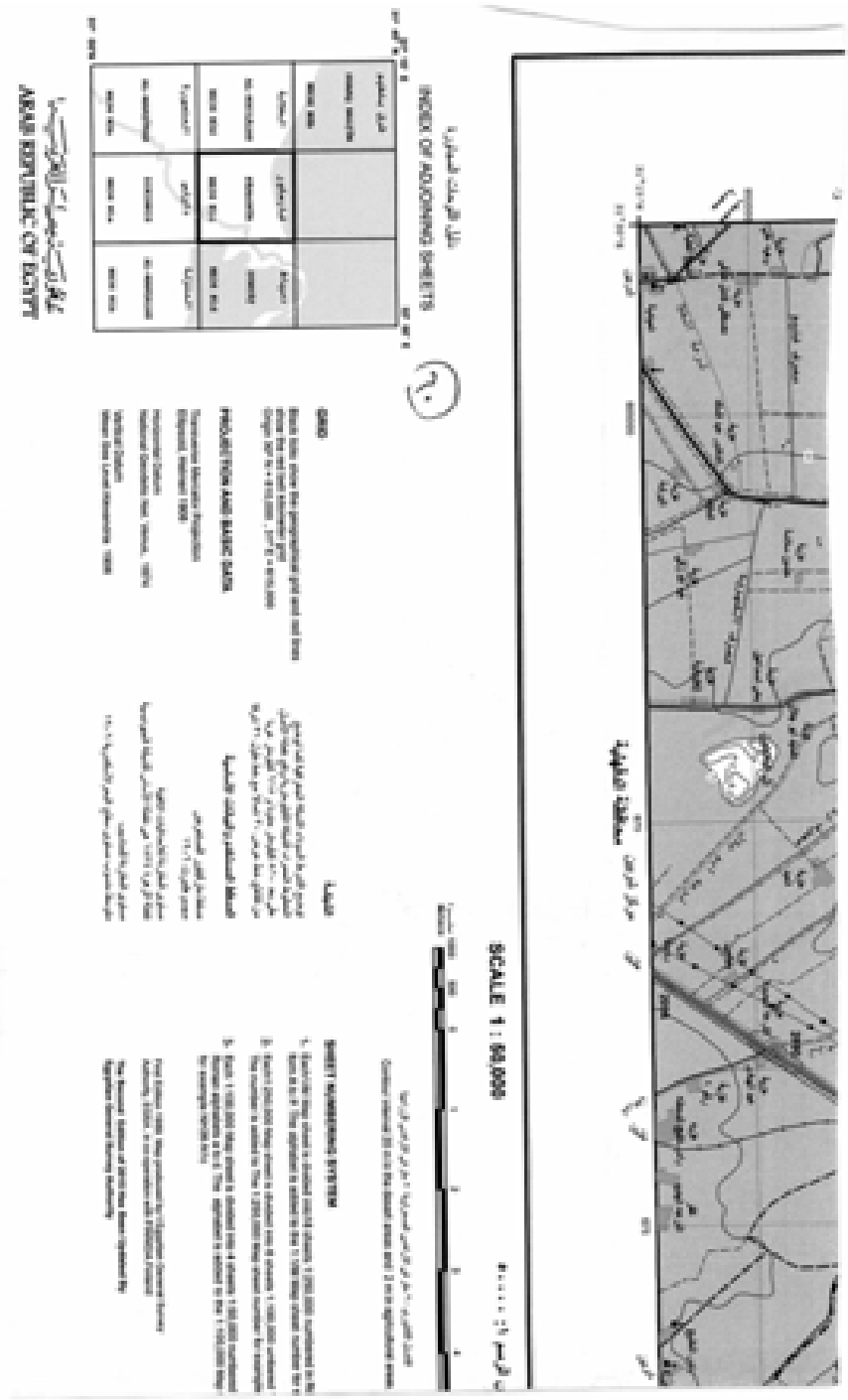
SCALE 1 : 50,000
INDEX OF ADJOINING SHEETS
ARAB REPUBLIC OF EGYPT

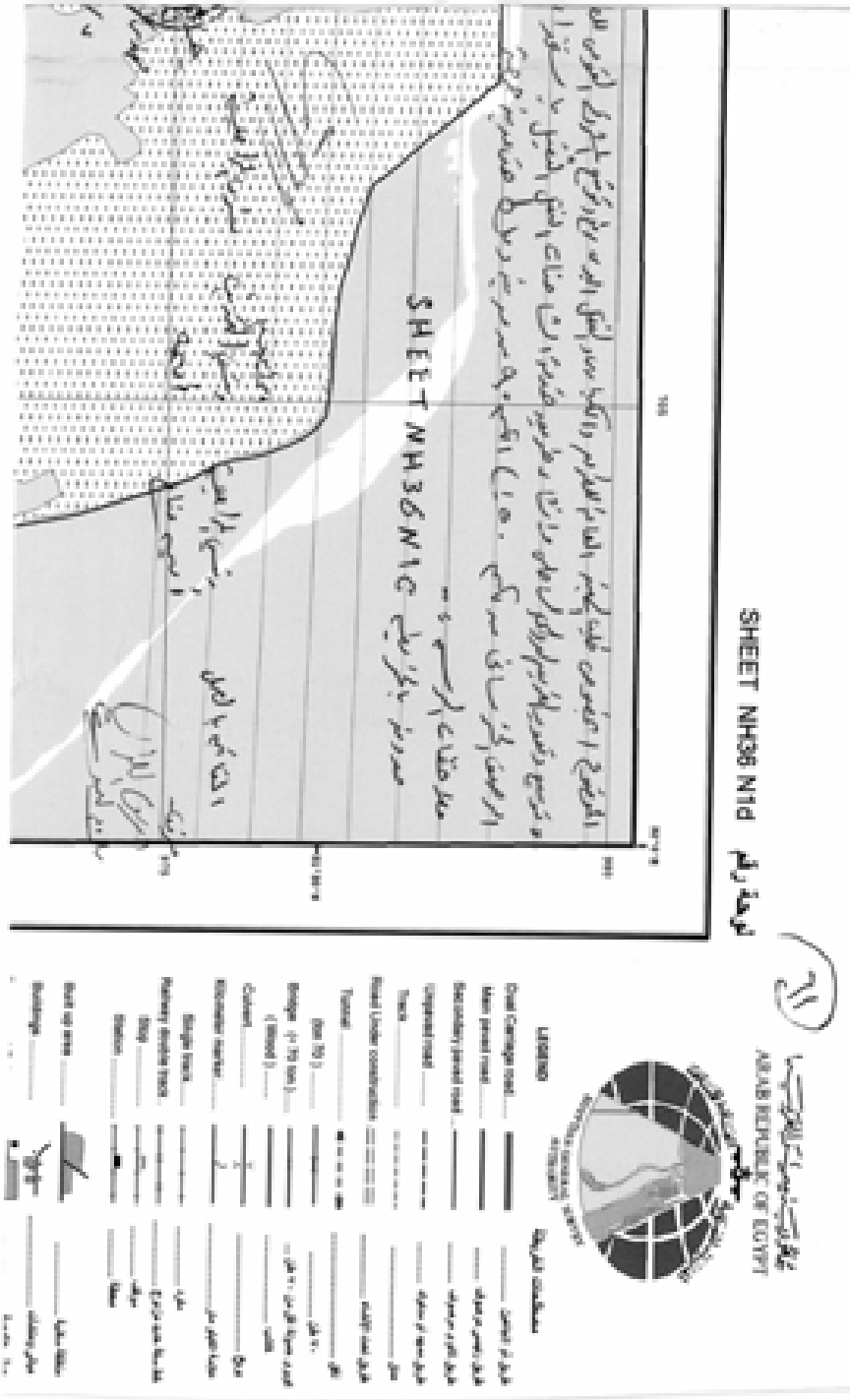
SHEET NH36N1d
SHEET NH36N1c

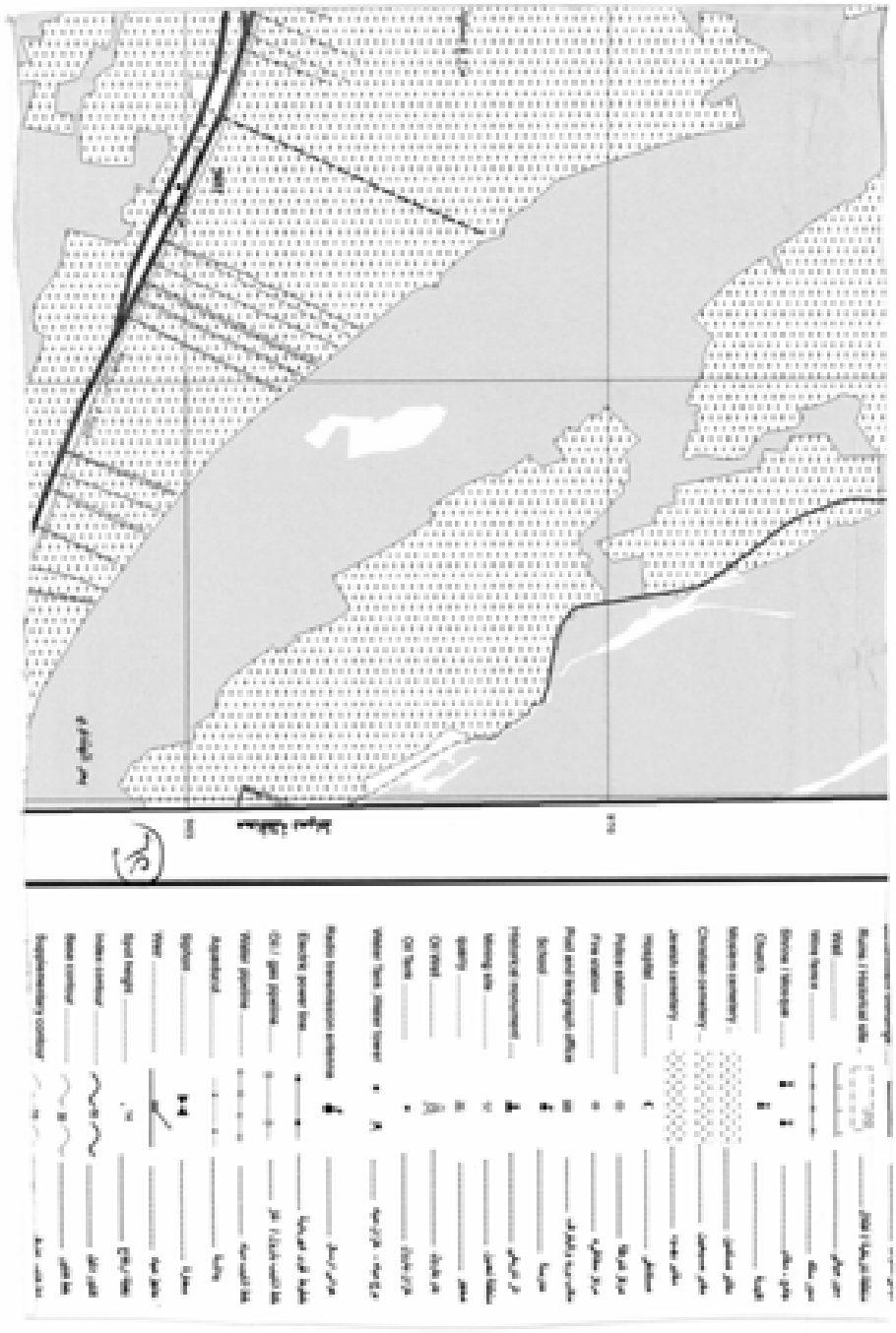

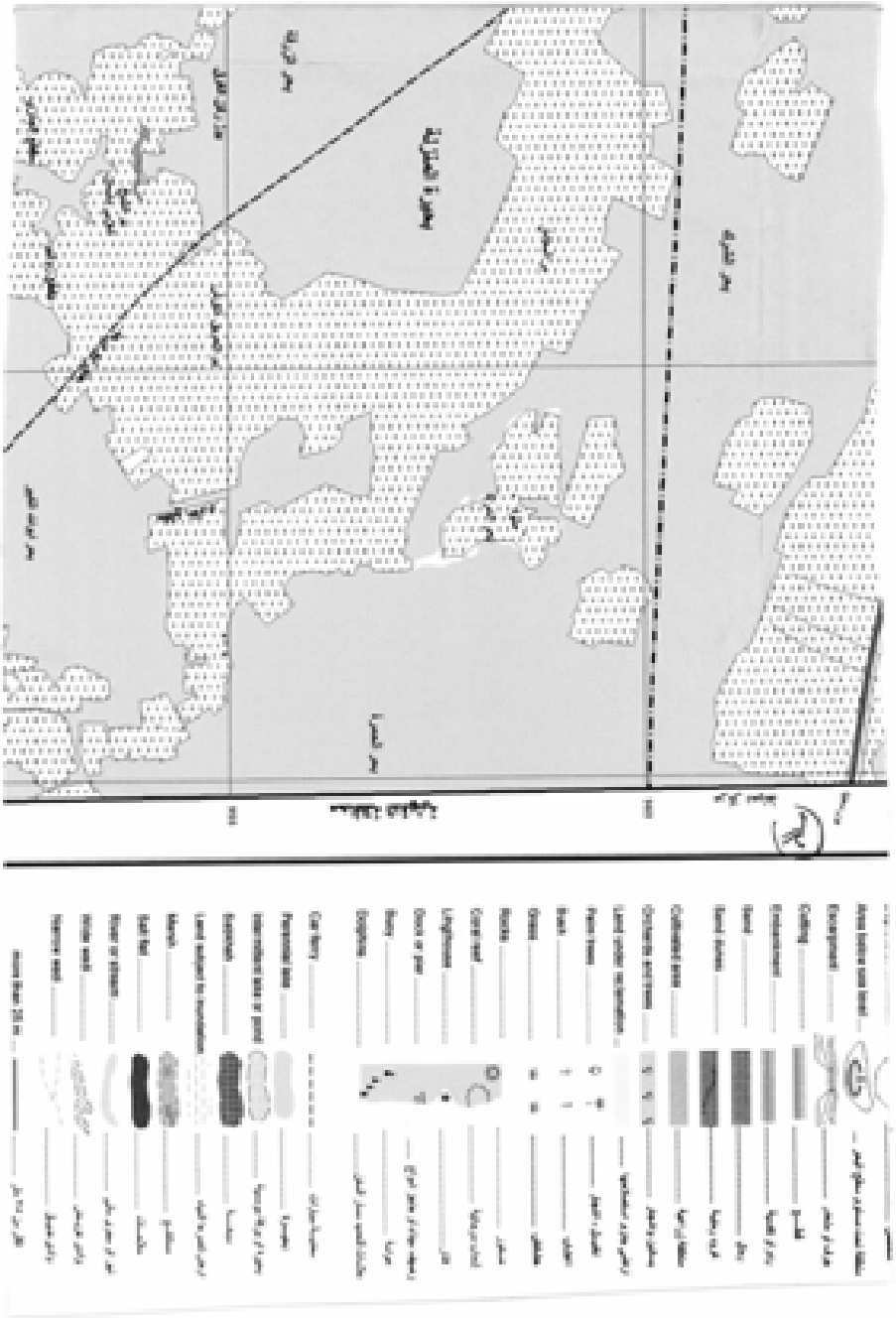

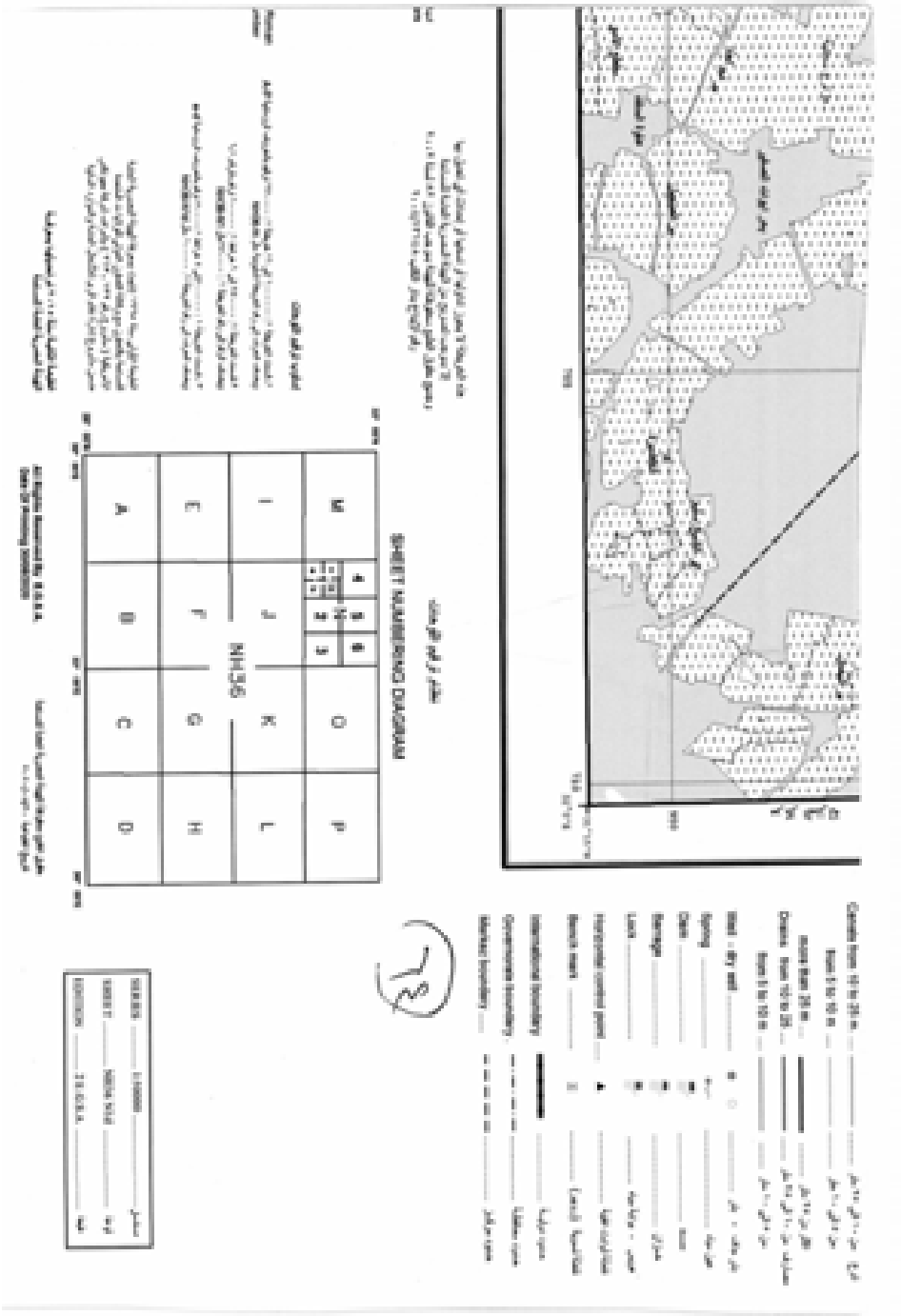
SHEET NUMBERING DIAGRAM
NH36
A
B
C
D
E
F
G
H
I
J
K
L
M
N
O
P

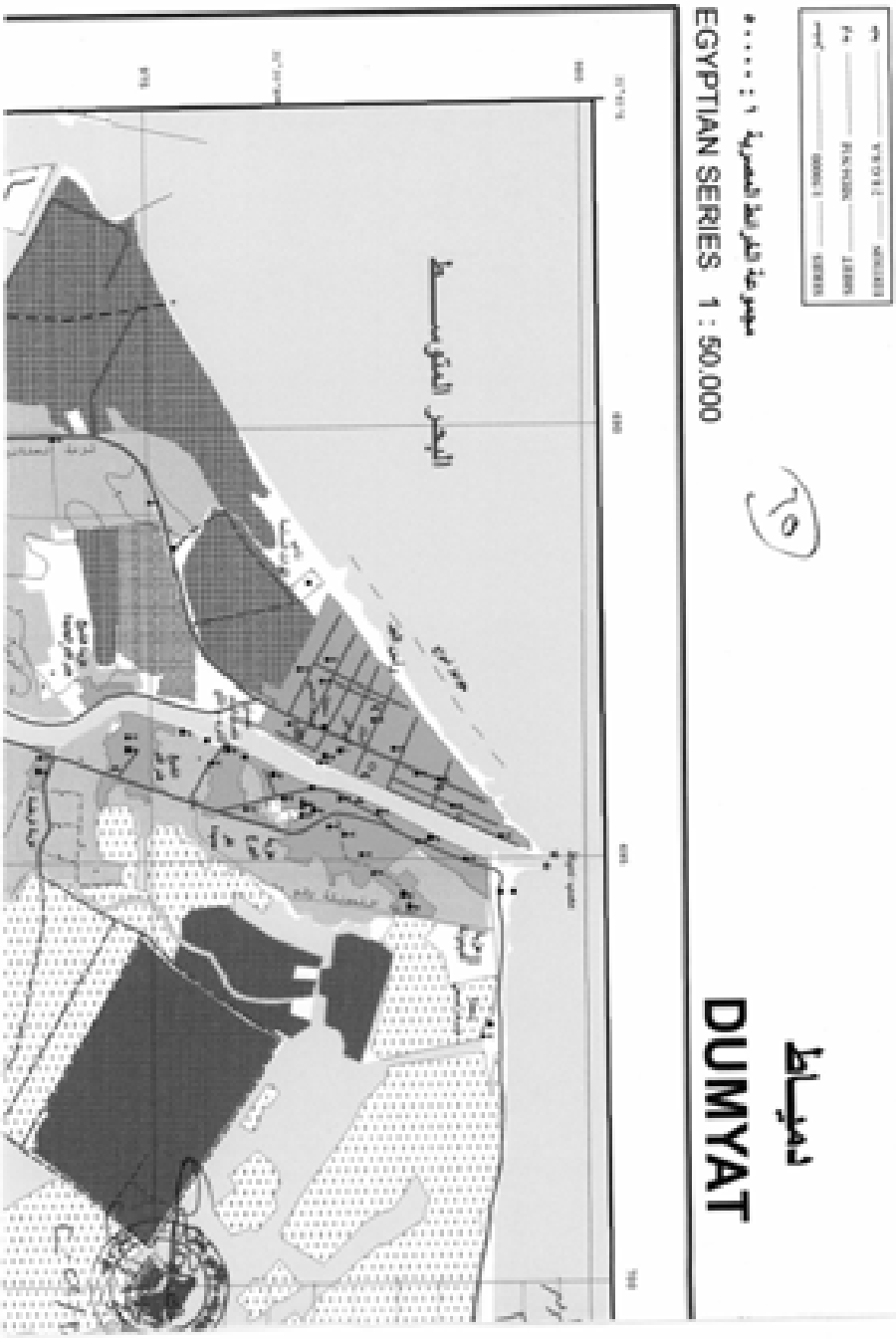
دمياط
DUMYAT
مجموعة الخرائط المصرية ١ : ٥٠٠٠٠
EGYPTIAN SERIES 1 : 50,000
البطن البقرة

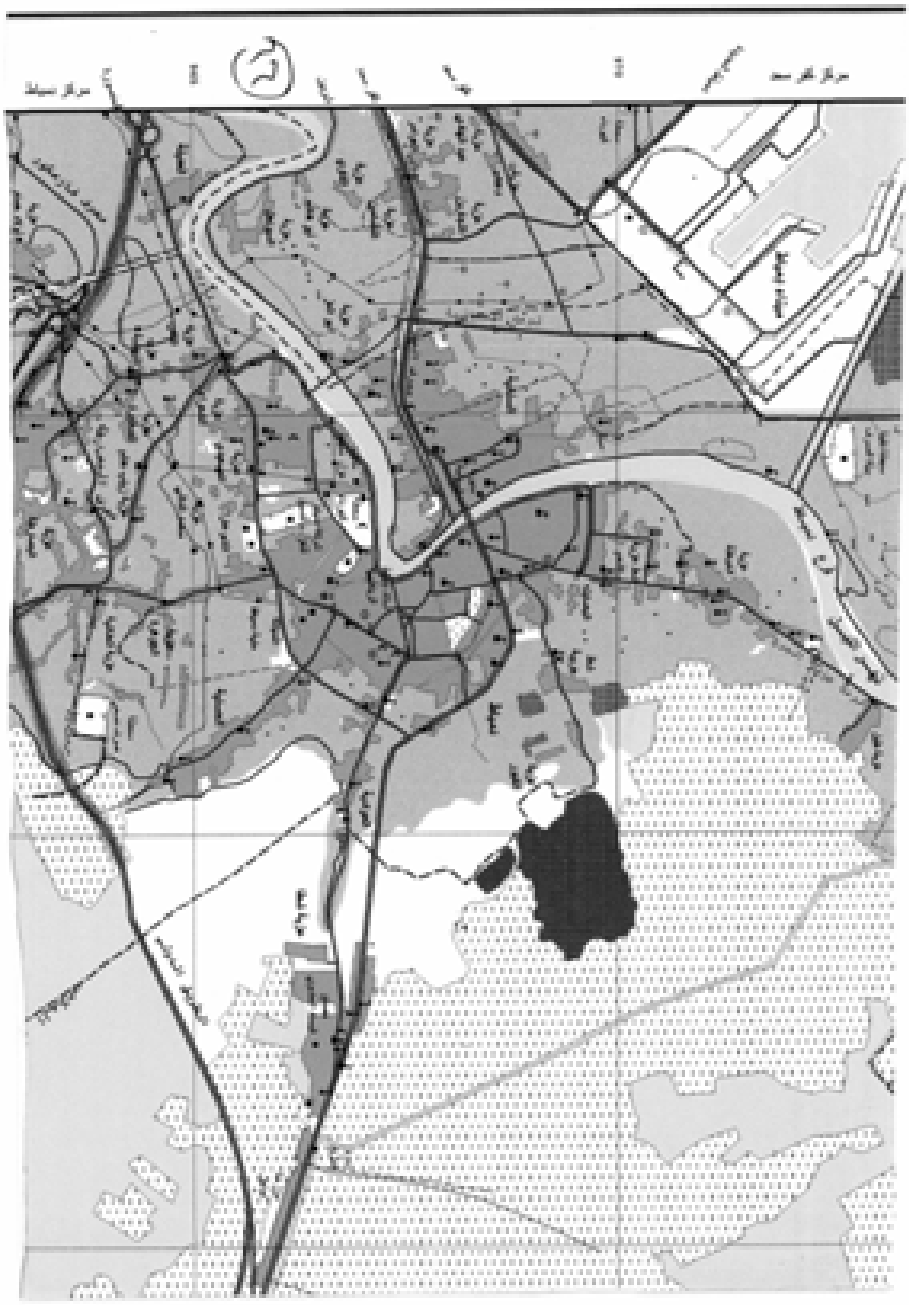

محافظة دمياط
مركز فارسكور
(٢)

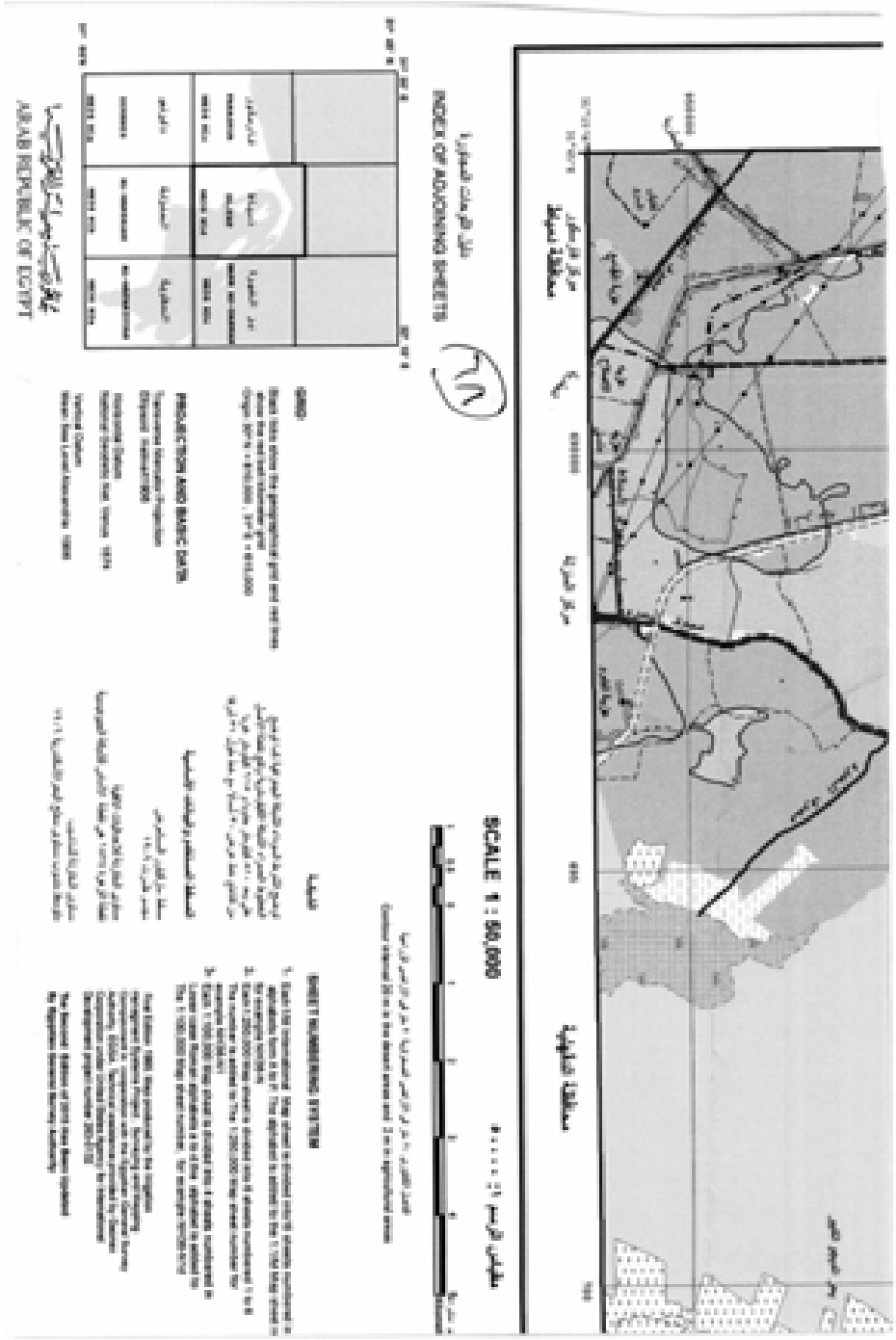
SCALE 1 : 50,000
INDEX OF ADJOINING SHEETS
ARAB REPUBLIC OF EGYPT