قرار رئيس مجلس الوزراء
رقم ١٣١٧ لسنة ٢٠٢٢

رئيس مجلس الوزراء

بعد الاطلاع على الدستور ؛

وعلى قانون نظام الإدارة المحلية الصادر بالقانون رقم ٤٣ لسنة ١٩٧٩ ولائحته التنفيذية ؛

وعلى القانون رقم ١٠ لسنة ١٩٩٠ بشأن نزع ملكية العقارات للمنفعة العامة ولائحته التنفيذية ؛

وعلى قرار رئيس الجمهورية رقم ٢٧٩ لسنة ٢٠١٨ بالتفويض فى بعض الاختصاصات ؛

وعلى قرار رئيس مجلس الوزراء رقم ٢١٢٩ لسنة ٢٠١٩ باعتبار مشروع إنشاء محور سمالوط العلوى على النيل ومداخله بمحافظة المنيا من أعمال المنفعة العامة ؛

وبناءً على ما عرضه وزير النقل ؛

قـــرر :

(المادة الأولى)

يُعتبر من أعمال المنفعة العامة مشروع إنشاء محور سمالوط العلوى على النيل ومداخله بمحافظة المنيا .

(المادة الثانية)

يستولى بطريق التنفيذ المباشر على الأراضى اللازمة لتنفيذ المشروع المشار إليه فى المادة السابقة ، والمبين موقعها ومساحتها وحدودها وأسماء ملاكها الظاهرين بالمذكرة الإيضاحية والخرائط المساحية والكشوف المرفقة .

(المادة الثالثة)

يُنشر هذا القرار فى الجريدة الرسمية .

صدر برئاسة مجلس الوزراء فى ٥ رمضان سنة ١٤٤٣ هـ

(الموافق ٦ أبريل سنة ٢٠٢٢ م) .

رئيس مجلس الوزراء

دكتور/ مصطفى كمال مدبولى

وزارة النقــل

مذكرة إيضاحية

لقرار رئيس مجلس الوزراء

فى ضوء توجيهات السيد رئيس الجمهورية بتقليل المسافات البينية بين محاور النيل إلى حوالى (٢٥) كيلو متر لتسهيل الحركة المرورية وخدمة المشروعات التنموية والمجتمعات العمرانية الجديدة وبحيث يكون المحور عرضى متكامل يربط بين شبكة الطرق شرق وغرب النيل ، وقيام الهيئة العامة للطرق والكبارى بتنفيذ مشروع إنشاء محور سمالوط العلوى على النيل ومداخله بمحافظة المنيا .

صدر قرار رئيس مجلس الوزراء رقم ٢١٢٩ لسنة ٢٠١٩ بشأن اعتبار المشروع من أعمال المنفعة العامة والمنشور فى الجريدة الرسمية بتاريخ ٢٠١٩/١٠/١٠

ورد تقرير استشارى الهيئة المصرية العامة للمساحة والخاص بتقدير القيمة المبدئية لتعويضات نزع الملكية للأراضى المتداخلة مع مسار المشروع بقيمة (٣٧٤,٤٠٠) مليون جنيه .

قامت الهيئة العامة للطرق والكبارى بإيداع مبلغ (٢٨٥) مليون جنيه تحت حساب تعويضات نزع الملكية للمشروع وآخرها بأمر الدفع رقم (GP00482206038140) .

ورد كتاب مديرية مساحة المنيا رقم (٤٤٤٥) بتاريخ ٢٠٢١/١٢/٢٧ بشأن طلب استصدار قرار منفعة عامة للمشروع حتى يمكن السير فى إجراءات النشر والعرض وصرف التعويضات وذلك نظراً لمضى أكثر من عامين على صدور القرار سالف الذكر مما يتطلب تجديد قرار المنفعة العامة طبقًا للقانون رقم ١٠ لسنة ١٩٩٠ وتعديلاته .

مرفق طيه ما يلى :

عدد (٢٥) خريطة مساحية مقياس رسم (١:٢٥٠٠) معتمدة موقع عليها مسار المشروع .

عدد (٢٥) كشفًا بأسماء الملاك الظاهرين والمعتمدة من مديرية مساحة المنيا .

وفى ضوء ما تقدم ، نتشرف أن نرفق طيه مشروع قرار رئيس مجلس الوزراء باعتبار مشروع إنشاء محور سمالوط العلوى على النيل ومداخله بمحافظة المنيا من أعمال المنفعة العامة ، وفقًا لأحكام القانون رقم ١٠ لسنة ١٩٩٠ بشأن نزع ملكية العقارات للمنفعة العامة وتعديلاته .

والأمر معروض على سيادتكم للتفضل بالنظر وتقرير ما ترونه مناسبًا فى هذا الشأن

وزير النقل

فريق/ كامل عبد الهادى الوزير

الإدارة العامة للمساحة بالمنيا
مكتب الرسم.

١ يونيو ٢٠٢٢/١٣١٧

كشف بأسماء الملاك القاهرين لمحور كوبري سما لوهد الطوري على النيل

المركز	القرية	اسم الحوض ورقمه	رقم القطعة: رقمها	رقم القطعة: كسور	المسطح: س	المسطح: ط	المسطح: ف	اسم وألقاب المالك	الملاحظات
			١		٠٥	٠٥	٦	تركة [illegible]	
			٢		٠٥	١٦	—	[illegible]	
			٣		—	٠٩	٢	[illegible]	
			٤		٠٩	٠٧	٠١	[illegible]	
			٥		٠٩	١٠	٢	[illegible]	
			٦		٢٣	٠٤	٠٤	[illegible]	
			٧		١١	٠٤	٠١	[illegible]	
			٨		٠١	١٣	—	[illegible]	
			٩		١٨	١٠	—	[illegible]	
			١٠		٠٦	—	٠١	[illegible]	
			١١		٠٨	—	—	[illegible]	
			١٢		٠٩	٠١	—	[illegible]	
			١	٢٩٩٢ ط	٢٠	٠٥	—	[illegible]	
			٢	٢٩٢١ ط	١٦	٢٣	—	[illegible]	
			١	٢ ط	٢٣	٠٧	—	[illegible]	
			٢	٤٢١ ط	٠٣	١١	—	[illegible]	
			١	٨ ط	—	٠٤	—	[illegible]	
			١		٠٥	٥١	٢	[illegible]	
			٢		٠٩	١٩	—	[illegible]	
			٣		١١	١٣	—	[illegible]	
			٤		٠٨	١٧	—	[illegible]	

عدنا المسطرات بمعرفتنا تكفا سكانه السجل العيني بالمديرية

١٢١٧

الإدارة العامة للمساحة بالمنيا
مكتب الزمام

كشف بأسماء الملاك الظاهرين لمحور كوبري سما لوط العلوي علي النيل

المركز	القرية	اسم الحوض ورقمه	رقم القطعة: رمزية	رقم القطعة: كنستر	المسطح: س	المسطح: ط	المسطح: ف	اسم واضع اليد	الملاحظات
		الحوض الغربي	١	ص٨	٤	١٢	-	علي محمد ناجي	
		٢٠	٢	ص٨	١٧	-	-	[illegible]	
			٣	ص٨	٠٥	٢٠	٠١	[illegible]	
		حيازة خصوصي	٤	ص٨	١٥	٠٣	-	محمد طه محمود	
			٥	ص٨	١٠	١٤	-	[illegible]	
			٦	ص٨	١٣	-	-	[illegible]	
		الحوض الغربي	١	ص٥٦	٠٣	٠٤	-	[illegible]	
		١٩	٢	ص٥٦	١٨	٠٣	-	[illegible]	
			٣	ص٥٦	٠٩	٠١	-	[illegible]	
		حيازة خصوصي أول	٤	ص٥٦	١٣	-	-		
			٥	ص٥٦	٠٧	٠١	-		
		الحوض الشرقي	١	ص١١	٠٤	-	-	[illegible]	
			٢	ص٩	١٤	٠١	-	[illegible]	
		١١	٣	ص٩	١٨	٠٩	-	محمد طه سيد محمود	
			٤	ص٩	١٣	٠٥	-	خالد محمد علي	
		حيازة خصوصي أول	٥	ص٩	٠١	٠٧	-	[illegible]	
			٦	ص٩	٠٦	٠٣	-	[illegible]	
			٧	ص٩	١٦	٠٧	-	[illegible]	
			٨	ص٩	١٠	٠٩	-	[illegible]	
			٩	ص٩	٠٤	١١	-	[illegible]	
			١٠	ص٩	١٣	-	-	[illegible]	

٤ -

١٢١٧

الإدارة العامة للمساحة بالمنيا
مكتب الرسم

٢

كشف بأسماء الملاك الظاهرين لمحور كوبري سما لوط العلوي على النيل

الحوض	القرية	اسم الحوض ورقمه	رقم القطعة: رقمه	رقم القطعة: عدد	المسطح: من	المسطح: ط	المسطح: ف	اسم واسم الجد	الملاحظات
			١	١١٠	[illegible]			[illegible]	
			٢	١٦٥	٧	١	—	[illegible]	
			٣	١٦٥	١٠	٢	—	[illegible]	
			٤	١٦٥	٩	١	—	[illegible]	
			٥	١٦٥	٧	—	—	[illegible]	
			٦	١٦٦	٩	—	—	[illegible]	
			٧	١٦٦	١٩	١	—	[illegible]	
			٨	١٦٦	١٩	٧	—	[illegible]	
			٩	١٦٦	٩	١	—	[illegible]	
			١٠	١٦٦	١٧	—	—	[illegible]	
			١١	١٦٦	٢٢	—	—	[illegible]	
			١٢	١٦٦	١٧	١	—	[illegible]	
			١٣	١٦٦	١٩	١	—	[illegible]	
			١٤	١٦٦	٨	١	—	[illegible]	
			١٥	١٠٦	١٧	٦	—	[illegible]	
			١٦	١٠٦	٩	٧	—	[illegible]	
			١٧	١٠٦	١٩	٤	—	[illegible]	
			١٨	١٤٦	وقل عن	١٢	—	[illegible]	
			١٩	١٤٦	٤	—	—	[illegible]	
			٢٠	١٠١	١٤	—	—	[illegible]	
			٢١	١٠١	٥	١	—	[illegible]	
			٢٢	١٠١	١٦	—	—	[illegible]	
			٢٣	١٠١	١٩	—	—	[illegible]	
			٢٤	١٠١	٩	١	—	[illegible]	
			٢٥	١٠١	١٦	٩	—	[illegible]	
			٢٦	١٠١	١٧	٤	—	[illegible]	
			٢٧	١٠١	٧	٢	—	[illegible]	
			٢٨	١٠١	١١	٢	—	[illegible]	
			٢٩	١٠١	٥	١	—	[illegible]	
			٣٠	١٠١	—	٦	—	[illegible]	
			٣١	١٠١	١٧	١	—	[illegible]	
			٣٢	١٠١	١٥	١٢	—	[illegible]	
			٣٣	١٠١	٩	١١	—	[illegible]	
			٣٤	١٠١	١٧	—	—	[illegible]	
			٣٥	١٠١	١٢	٤	—	[illegible]	
			٣٦	١٠١	١٩	٢	—	[illegible]	
			٣٧	١٠١	٨	٢	—	[illegible]	
			٣٨	١٠١	١٢	—	—	[illegible]	

الإدارة العامة للمساحة بالمنيا
مكتب الرسم

٤

كشف بأسماء الملاك الظاهرين لمحور كوبري سما نوط العلوي على النيل

المركز	القرية	اسم العوض ورقمه	رقم القطعة: رقمه	رقم القطعة: كسور	المسطح: من	المسطح: ف	المسطح: ت	اسم واضع اليد	الملاحظات
			٧٩	١٠١	٢٢	١	—	[illegible]	
			٩٤	٨١	٢	٤	—	[illegible]	
			٩٦	٩١	٦	١	—	[illegible]	
			٩٣	٨١	٢١	—	—	[illegible]	
			٩٣	٩٦	٤	—	—	[illegible]	
دلجا			٩٤	٧٦	٥	—	—	[illegible]	
			٩٥	٧٦	٧	—	—	[illegible]	
			٩٦	٧٥٢٧٩	١٠	—	—	[illegible]	
			٩٧	٩٩٢٧٩	—	١	—	[illegible]	
			٩٨	٩٩٢٧٩	٧	١	—	[illegible]	
			٩٩	٧٩	٧	٧	—	[illegible]	
			١٠٠	٧٩	٢١	٧	—	[illegible]	
			١٠١	٧٩	٢٧	١	—	[illegible]	
			١٠٢	٧١	١٨	٧	—	[illegible]	
			١٠٣	٧١	٧	٧	—	[illegible]	
			١٠٤	٧٠	١٦	٢	—	[illegible]	
			١٠٥	٧٠	٢١	٢	—	[illegible]	
			١٠٦	٧٠	٢	٢	—	[illegible]	
			١٠٧	٧٠	٧	١	—	[illegible]	
			١٠٨	٧٠	٢٧	٢	—	[illegible]	
			١٠٩	٧٠	٥	٦	—	[illegible]	
			١١٠	٧٠	١٥	١	—	[illegible]	
			١١١	٧٠	١٨	١	—	[illegible]	
			١١٢	٧٠	١٤	٥	—	[illegible]	
			١١٣	٧٠	٢	٢	—	[illegible]	
			١١٤	٧٠	٧	٢٢	—	[illegible]	
			١١٥	٧٠	٦	٤	—	[illegible]	
			١١٦	٧٠	٢٢	٧	—	[illegible]	
			١١٧	٦٩	١٤	١٥	—	[illegible]	
			١١٨	٦٨	—	٦٥	—	[illegible]	

٢١٧

الإدارة العامة للمساحة بالمنيا
مكتب الرسم

كشف بأسماء الملاك الظاهرين لمحور كوبري منيا برج تقاطع على النيل

المركز	القرية	اسم الحوض ورقمه	رقم القطعة: رقمها	رقم القطعة: كسورها	المساحة: س	المساحة: ط	المساحة: ف	اسم واسم اللقب	الملاحظات
			١	٥٠	١١		—	[illegible]	
			٢	٥٣	٩	٧	—	[illegible]	
			٣	١٢٧	١٤	٢	—	[illegible]	
			٤	١٢٧	٤	٦	—	[illegible]	
			٥	١٢٧	٦	٥	—	[illegible]	
			٦	٥٥	١٤	٢	—	[illegible]	
			٧	١٢٧	٢٢	١١	—	[illegible]	
			٨	٥٦	٩١	٢	—	[illegible]	
			٩	١٠٥	١٧	٧	—	[illegible]	
			١٠	١٠٥	٧	٧	—	[illegible]	
			١١	٥٥	٢٢	٢	—	[illegible]	
			١٢	٥٥	٧	٢	—	[illegible]	
			١٣	٥٥	٢١	٧	—	[illegible]	
			١٤	١٨٥٥	٥	١٤	—	[illegible]	
			١٥	٥٥	٨	١	—	[illegible]	
			١٦	٥٥	٢٢	٦	—	[illegible]	
			١٧	٥٥	٢٢	٢	—	[illegible]	
			١٨	٥٥	١٢		—	[illegible]	
			١٩	٥٦٢٥٥	٢١	١٧	—	[illegible]	
			٢٠	٥٧	١٢	١٠	—	[illegible]	
			٢١	٥٧	١٥		—	[illegible]	
			٢٢	٥٧	١٥	٢٢	—	[illegible]	
			٢٣	٥٧	٢١	٧	—	[illegible]	
			٢٤	٥٧	١١	٨	—	[illegible]	
			٢٥	٥٨	٢		—	[illegible]	
			٢٦	٥٧	٧	٢	—	[illegible]	
			٢٧	٥٨	١٤	١٥	—	[illegible]	
			٢٨	٥٨	١٧	٧	—	[illegible]	
			٢٩	٥٨	١٤	٤	—	[illegible]	
			٣٠	٥٨	١	٢	—	[illegible]	
			٣١	٥٨	١٩	١	—	[illegible]	
			٣٢	٥٨	١٤	٢	—	[illegible]	
			٣٣	٥٨	٦	٧	—	[illegible]	
			٣٤	٥٩	١٥	٢	—	[illegible]	
			٣٥	٥٩	١٤	٦	—	[illegible]	
			٣٦	٥٩			—	[illegible]	
			٣٧	٥٩	٨	١	—	[illegible]	
			٣٨	٥٩	١٩		—	[illegible]	

[illegible]

الإدارة العامة للمساحة بالمنيا
مكتب الزمام

كشف بأسماء الملاك الظاهرين لمحور كوبري سما نزة الطري على النيل

المركز	القرية	اسم الحوض ورقمه	رقم القطعة: رقمية	رقم القطعة: كسور	المساحة: س	المساحة: ط	المساحة: ف	اسم واضع اليد
			٢٩	٢٩١٢٨	٢٠	١٧	—	[illegible]
			٤٠	٢٩١٢٨	٢٢	٧	—	[illegible]
			٤١	٢٩	٢٥	٢٢	—	[illegible]
			٤٢	٢٩	٢	٧	—	[illegible]
			٤٣	٢٩	٢٠	٧	—	[illegible]
			٤٤	٢٩	١٨	٤	—	[illegible]
			٤٥	٦٠	٢٥	٨	—	[illegible]
			٤٦	٦٠	٢	٨	—	[illegible]
			٤٧	٦٠	٤	٧	—	[illegible]
			٤٨	٦٠	١٥	٢	—	[illegible]
			٤٩	٦٠	١٩	٢	—	[illegible]
			٥٠	٦٠	١٥	٢	—	[illegible]
			٥١	٦٠	٢	١	—	[illegible]
			٥٢	٦٠	٨	١	—	[illegible]
			٥٣	٦٠	١٢	١	—	[illegible]
			٥٤	٦٠	٢	٢	—	[illegible]
			٥٥	١٨٥	٦	٢	—	[illegible]
			٥٦	١١٧	١	٢	—	[illegible]
			٥٧	١١٧	١١	١	—	[illegible]
			٥٨	[illegible]	[illegible]	[illegible]	[illegible]	[illegible]
			١	٥٠	٢٢		—	[illegible]
			٢	٥٠	٢	١	—	[illegible]
			٣	٩٩	٦	١	—	[illegible]
			٤	٩٩	١١	١	—	[illegible]
			٥	٩٩	٢	١	—	[illegible]
			٦	٩٨	٢	١	—	[illegible]
			٧	٩٩	٩	٢	—	[illegible]
			٨	٩٩	٧	١	—	[illegible]
			٩	٩٩	١٢	٢	—	[illegible]
			١٠	٩٩	٦	٢	—	[illegible]
			١١	٩٩	٢٢	١	—	[illegible]
			١٢	٩٩	٢	٤	—	[illegible]
			١٣	٩٩	٢٢	٦	—	[illegible]
			١٤	٩٧	٢	١١	—	[illegible]
			١٥	٩٧	١٦	٢	—	[illegible]
			١٦	٩٧	١٢	١٢	—	[illegible]
			١٧	٩٧	٩	٢	—	[illegible]

[illegible]

٨
١٢١٧

دارة العامة للمساحة بالمنيا
مكتب الرسم

كشف بأسماء الملاك القاهرين لمحور كوبري منما نوف الطوي على النيل

المركز	القرية	اسم الحوض ورقمه	رقم القطعة: رقمية	رقم القطعة: كنستر	المسطح: س	المسطح: ط	المسطح: ف	اسم واضع اليد	الملاحظات
			١٨	٩٧	٢٠	٤	—	[illegible]	
			١٩	٩٧	١٩	٧	—	[illegible]	
			٢٠	٩٧	١	١	—	[illegible]	
			٢١	٩٧	١٧	٨	—	[illegible]	
			٢٢	٩٧	٢١	٦	—	[illegible]	
			٢٣	٩٧	٢٠	٢	—	[illegible]	
			٢٤	٩٧	٦	٩	—	[illegible]	
			٢٥	٩٧	١	٢٧	—	[illegible]	
			٢٦	٢٨	٢١	١٦	١	[illegible]	
			٢٧	٢٨	١٩	٥	—	[illegible]	
			٢٨	٢٨	٢	١٤	—	[illegible]	
			٢٩	[illegible]	١٨	—		[illegible]	
			١	[illegible]	١	٩	—	[illegible]	
			٢	[illegible]	٢	—	—	[illegible]	
			٣	[illegible]	١٥	٧	١	[illegible]	
			٤	[illegible]	[illegible]	[illegible]	[illegible]	[illegible]	
			٥	[illegible]	٧	٩	١	[illegible]	
			٦	[illegible]	١٧	٢٢	—	[illegible]	
			٧	[illegible]	١٦	١٢	—	[illegible]	
			٨	[illegible]	١٩	١٤	—	[illegible]	
			١	٤	٧	—	—	[illegible]	
			٢	٤	١٤	٧	—	[illegible]	
			٣	٤	٩	٥	—	[illegible]	
			٤	٤	٢	١٢	—	[illegible]	
			٥	٤	٢	١	—	[illegible]	
			١	٢	٢٢	—	—	[illegible]	
			٢	٢	١٩	٢	—	[illegible]	
			٣	٢	٢	٢	—	[illegible]	
			٤	٢	١٠	٢	—	[illegible]	
			٥	٢	١٧	٦	—	[illegible]	
			٦	٢	١٩	٢	—	[illegible]	
			٧	٢	٢٠	—	—	[illegible]	

١٢١٧

ارة العامة للمساحة بالمنيا
مكتب الأسم

كشف بأسماء الملاك الظاهرين لمحور كوبري سما لوط الطوي على النيل

القرية	اسم الحوض ورقمه	رقم القطعة: رمزية	رقم القطعة: كلستر	المسطح: س	المسطح: ط	المسطح: ف	اسم واسم اليد	الملاحظات
		١	ص٥٨	١٧	٠٣	-	[illegible]	
		٢	ص٨٦٥٨	٩	٠٥	-	[illegible]	
		٣	ص٨٦٢٦	٠	١٩	-	[illegible]	
		٤	ص٦٥	٢٢	٠١	-	[illegible]	
		٥	ص٥٦	١٠	٠٤	-	[illegible]	
		٦	ص٥٥	١٧	٠١		[illegible]	
		٧	ص٧٤	١٤	٠٢	-	[illegible]	
		٨	ص٢٣٤٥	١١	١٧	-	[illegible]	
		٩	ص٨٦٨٥	٠٤	٠٦	-	[illegible]	
		١٠	ص٨٦	١٧	٠٤	-	[illegible]	
		١١	ص٢٠٢٨	١٣	٠٢	-		
		١٢	ص٩٣	٠٨	١٩	٠١	[illegible]	
		١٣	ص٩٢	-	١٩	-	[illegible]	
		١٤	ص٩٤	٢١	-	-	[illegible]	
		١٥	ص٩٥	٠٨	١٦	-	[illegible]	
		١٦	ص٢٥	٢٠	٠٧	-	[illegible]	
		١٧	ص٩٤	٠٦	٠١	-	[illegible]	
		١٨	ص٩٥	١٨	٠٢	-	[illegible]	
		١٩	ص٧٩	١٠	٠٣	-	[illegible]	
		٢٠	ص٩٤	٠١	٠٧	-	[illegible]	
		٢١	ص٩٣	١٣	٠٥	-	[illegible]	
		٢٢	ص٩٢	٢١	٠٦	-	[illegible]	
		٢٣	ص٦٧	٠٤	٠١	-	[illegible]	
		٢٤	ص٢٩	[illegible]			[illegible]	
				١٠	١٦	٧		
		١	ص١٠٨	٠١	-	-	[illegible]	منزل
		٢	ص١١١	٠٩	٠١	-	[illegible]	منزل
		٣	ص١١١	١٤	-	-	[illegible]	[illegible]
		٤	ص١١١	-	١٦	-	[illegible]	منزل
		٥	ص١١١					
		٦	ص١١١	٠٨	١٣	-	[illegible]	
		٧	ص١١١	٠٣	٠٦	-	[illegible]	
		٨	ص١١١	٠٦	٠٨	-	[illegible]	
		٩	ص١١١	٠٤	٠١	-	[illegible]	
		١٠	ص١١١	[illegible]			[illegible]	
		١١	ص١١١	٠٦	١٢	٠١	[illegible]	
		١٢	ص١١١	١١	٠٦	-	[illegible]	

١٢١٧

إدارة العامة للمساحة بالمنيا
مكتب الرسم

كشف بأسماء الملاك الظاهرين لمحور كوبري سما ربط الطري على النيل

المركز	القرية	اسم الحوض ورقمه	رقم القطعة رقمها	رقم القطعة كسور	المسطح س	المسطح ط	المسطح ف	اسم المالك	الملاحظات
			١٣	١١١	٠٣	٠٣	-	أحمد عبد اللطيف إبراهيم	
			١٤	١١١	١٧	٠٣	-	حامد [illegible]	
			١٥	١١١	٠٩	٠٩	-	أحمد محمد عبد الله	
			١٦	١١١	١٩	٠٩	-	صلاح محمد عبد الفتاح	
			١٧	١١١	٠٣	٠٦	-	خلف الله عبد الله محمد	
			١٨	١١١	١٩	٠٥	-	محمد محمود حسين	
			١٩	١١١	٠٧	٠٢	-	رجب حسن أحمد	
			٢٠	١١١	١٧	٠٦	-	علي سالم إبراهيم	
			٢١	١١١	١٧	١١	-	محمد علي	
			٢٢	١١١	٢٢	١١	-	محمود [illegible]	
			٢٣	١١١	٠٦	١٦	-	عزام [illegible] حسانين	
			٢٤	١١١	٠٤	١١	-	حسين [illegible] حسانين	
			٢٥	١١١	٠٠	١١	-	عزام [illegible] حسانين	
			٢٦	١١١	٠٩	١٠	-	عبد الله [illegible] حسانين	
			٢٧	٧٤	١٥	—	-	قرني علي خليفة	
			٢٨	٧٣	٠٤	٠٤	-	ياسر عادل [illegible]	
			٢٩	٧٤	١١	٠٥	-	قرني علي خليفة	
			٣٠	٧١	٠٥	٠٧	-	محمد مهني إبراهيم	
			٣١	٦٥	١٢	٠٩	-	علي قناوي محمد	
			٣٢	٦٦	٠٨	٠٨	-	بدر محمود حسن	
			٣٣	٦٨	٠٣	٠٤	-	مختار قناوي محمد	
			٣٤	٦٧	٠٩	٠٤	-	أسامة مرضي عبد العال	
			٣٥	٦٦	١٣	٠٤	-	رزق خليل	
			٣٦	٦٥	٠١	—	-	حسين عبد الحميد	
			٣٧	٠٠	١٢	١٩	-	علي فارس [illegible]	
			٣٨	٠٠	١١	١٥	-	علي أحمد حوار	
			٣٩	[illegible]	٠٢	٠٣	٠١	جابر [illegible]	
			٤٠	٧٥	١٢	٠١	-	علي قناوي	
			٤١	٧٧	—	٠٩	-	[illegible] عبد الحميد	
			٤٢	٧٦	٠١	٠٦	-	[illegible] خلف الله	
			٤٣	٧٥	٠١	٠٧	-	تامر محمود علي حسن	
			٤٤	٧٩	٠٣	—	-	علي قناوي	
			١	١٢٤	١٩	٠٥	-	محمد [illegible]	
			٢	١٢٤	١	٠٩	-	علي سالم إبراهيم	
			٣	١٢٤	٩	٠٣	-	رجب محمد أحمد	
			٤	١٢٤	—	٠٨	-	محمد محمود حسين	
			٥	١٢٤	٥٦	١١	-	خلف الله عبد الله	

١١
١٢١٧

ـارة العامة للمساحة بالمنيا
مكتب الرسم

كشف بأسماء الملاك الظاهرين لمحور كوبري سمنا نوعه الطولي على النيل

م	القرية	اسم الحوض ورقمه	رقم القطعة: رقمية	رقم القطعة: كسر	المسطح: س	المسطح: ط	المسطح: ف	اسم واضع اليد	الملاحظات
		تبع عبد العال	٦	١٢٤	—	٥	—	صلاح + محمد عبد الغنى	
			٧	١٢٤	٩	٣	—	أ/ محمد عبد الله	
		حوض ١٢	٨	١٢٤	١٩	٢	—	حسن حلمى حسن	
			٩	١٢٤	٩	٣	—	صبحى أنيس	
			١٠	١٢٤	٨	١٠	—	عمر أبو محمد أحمد	
			١١	١٢٤	١٧	٥	—	حسن أكرم جمال	
			١٢	١٢٤	٨	٩	—	محمد فتحى محمد إبراهيم	
			١٣	١٢٦	١٩	٧	—	قرين على خليفة	
			١٤	٩٤	١٢	١٠	—	ياسر عادل سليم	
			١٥	٩١	١٠	٦	—	قرين على خليفة	
			١٦	٩١	١٦	١١	—	محمد موسى إبراهيم	
			١٧	١٢٩	١٣	١١	١	رجب أحمد حسن + محمد سعيد	
			١٨	١٢٠	١٢	—	—	أبو فتى عزت حسن	
			١٩	١٢٤	١١	—	—	عبد الرحمن أبو العزائم محمد	
			٢٠	٩٥	١٢	١	—		
		محمد إبراهيم	١	٢٦	١	—	—	إبراهيم يسرى حنا	
			٢	٢٤١٦	١٦	١٩	١	على أحمد حماد	
		حوض ١١	٣	٢٤	١٩	—	—	مدين حبشى	
			٤	٢٤٢٥	١٦	٤	—	مدين ذاكر	
			٥	٢٤٢٥	—	٢	—	عيد بدوى	
			٦	٢٤٢٥	١٩	١	—	إسحق رفيق	
			٧	٢٤٢٥	١٩	٨	—	مدين حبشى	
			٨	٢٤٢٥	٢٣	٧	—	بدرية مرعى	
		١٠ سمنا	١	٩٦	١٤	١	—	مدين حبشى	
		حوض ٤	٢	٩٧	٤	٩	—	بدرية مرعى	
			٣	٩٧	١٠	١	—	شحاتة عيسى سامى	
			٤	٩٧	١٠	١	—	عادل رفيق إبراهيم	
			٥	٩٩	—	٢٣	—		
			٦	٢٦	٨	٧	—	عبد الحى بدوى	
			٧	٢٤٢	١٤	١١	—	نسرين شحاتة جليل	
			٨	٢٤	٢٢	٦	—	قرين عبد الله خانى	
			٩	٢٤	١١	٨	—	مرضى + إسحاق عبد العال	
			١٠	٢٤	—	١٤	—	مارسيل ذكرا إبراهيم	
			١١	١٢٤	٧	٤	—	مرضى مدوله	
			١٢	١٢٤	١٦	٢٢	—	عوالى مدوله	
			١٣	١٩٥	١٠	—	—		

مدير عام المساحة
٢٠٢٢/٥/٢

ـارة العامة للمساحة بالمنيا
مكتب الرسم

١١

كشف بأسماء الملاك الظاهرين لمحور كوبري سما نزيد الطوني على النيل

م	القرية	اسم الحوض ورقمه	رقم القطعة: رقمية	رقم القطعة: كنترل	المسطح: س	المسطح: ط	المسطح: ف	اسم واسم اليد	الملاحظات
		شبح السيف	١٤	ص٥٥	٠٨	٠٢	-		
		حوض ٤	١٥	ص٥٥	٠١	٠٤	-		
			١٦	ص٥٤	٠٧	١٢	-	ابراهيم نصري	
			١٧	ص٥٤	١٤	٠٨	١	[illegible]	
			١٨	ص٥٤	٢٣	١٢	-	[illegible]	
			١٩	ص٥٤	١٢	٠٢	-	[illegible]	
			٢٠	ص٥٤	١٣	٠٦	-	ابراهيم ابراهيم سليمان	
			٢١	ص٥٤	٠٢	٠١	-	[illegible]	
			٢٢	ص٥٤	٠١	٠١	-	[illegible]	
			٢٣	ص٥٤	١٤	٠١	-	[illegible]	
			٢٤	ص٥٤	٠٧	٠١	-	[illegible]	
		عقل حوض ٣	١	ص٧٧	١٦	-	-	[illegible]	
			٢	ص٧٧	١٧	٠٥	-	[illegible]	
			٣	ص٧٧	٠١	٠٥	-	[illegible]	
			٤	ص٧٧	٠٧	٠٦	-	سليمان [illegible]	
			٥	ص٧٧	٠٢	-	-	[illegible]	
			٦	ص٧٧	٠٨	٠١	-	[illegible]	
			٧	ص٧٧	١٩	١٨	-	ابراهيم ابراهيم سليمان	
			٨	ص٧٧	٠٩	-	-	[illegible]	
			٩	ص٧٧	٠٩	-	-	[illegible]	
			١٠	ص٧٧	٠٠	١٩	١	[illegible]	
			١١	ص٧٧	١٤	-	-	[illegible]	
			١٢	ص٧٧	١٧	-	-	[illegible]	
			١٣	ص٧٧	١٧	-	-	[illegible]	
			١٤	ص٧٥	٠٩	٠٥	-	[illegible]	
			١٥	ص٧٥	١٨	٠٥	-	[illegible]	
			١٦	ص٨٢٨٨	٢٣	-	١	[illegible]	
			١٧	ص٨٢٨٨	٠١	١٣	-	[illegible]	
			١٨	ص٧٥	-	٠٥	-	[illegible]	
		حوض ٣	١	ص٢١٨	٠٦	٢١	١	[illegible]	
		الهيش حوض ٤	١	ص٢١	٠٥	٠١	-	[illegible]	
			٢	ص٢٢	٠١	٠٧	-	[illegible]	
			٣	ص٢٢	-	٠١	-	[illegible]	
			٤	ص١٩	١	١٤	-	[illegible]	
			٥	ص١٧١٩	٠٢	٠٣	٠٢	ربيع محمد اسماعيل	

تم المطابقة عوض مكتب مكتبه السجل العيني بالمديرية
١٢
١٢١٧
علاء عبد الرحمن
مدير عام المساحة بالمنيا
٢ / ٥ / ١٩٦٠

الإدارة العامة للمساحة بالمنيا
مكتب الرسم

١٢

كشف بأسماء الملاك الظاهرين لمحور كوبري سما نوط الطوي على النيل

المركز	القرية	اسم الحوض ورقمه	رقم القطعة: رقمية	رقم القطعة: كسور	المسطح: س	المسطح: ط	المسطح: ف	اسم واضع اليد	الملاحظات
	[illegible]	[illegible] عزبة ٤	٦	١٨	٦	٨	١	[illegible]	
			٧	١٨	١٠	٤	-	[illegible]	
			٨	١٨	١٨	٤	-	[illegible]	
			٩	١٨	٢٠	٤	-	[illegible]	
			١٠	١٨	١٨	٤	-	[illegible]	
			١١	١٨	٥	٤	-	[illegible]	
			١٢	٢٩	٩	٤	-	[illegible]	
			١٣	١٨	٢٠	٤	-	[illegible]	
		قبالة المرسى عزبة ٤٠	١	٥١	٣	-	-	[illegible]	
			٢	٥١	١٦	-	-	[illegible]	
			٣	٥١	١	-	-	[illegible]	
			٤	٥١	٨	١٤	-	[illegible]	
			٥	٥١	١	١٧	-	[illegible]	
			٦	٥٧	٦	١٤	-	[illegible]	
			٧	٥٧	١٨	٦	-	[illegible]	
			٨	٦٤	-	٣	-	[illegible]	
			٩	٦٤	٩	٣	-	[illegible]	
			١٠	٦٤	١٣	-	-	[illegible]	
			١١	٦٤	-	٤	-	[illegible]	
			١٢	٦٤	٢	٣	-	[illegible]	
			١٣	٦٣	١١	١	-	[illegible]	
			١٤	٦٣	٩	٣	-	[illegible]	
			١٥	٦٣	١	١	-	[illegible]	
			١٦	٦٦	١٦	١	-	[illegible]	
			١٧	٦٦	٤٣	٤	-	[illegible]	
			١٨	٦٦	-	٢	-	[illegible]	
			١٩	٥٩	٩	٣	-	[illegible]	
			٢٠	٥٩	٢١	٣	-	[illegible]	
			٢١	٥٩	-	٢	-	[illegible]	
			٢٢	٤٧	١٦	٦	-	[illegible]	
			٢٣	٤٧	٥	٥	-	[illegible]	
			٢٤	٤٧	-	٢	-	[illegible]	
			٢٥	٤٧	١	١٧	٤	[illegible]	
			٢٦	٥	٣	٢	-	[illegible]	
			٢٧	٥	٤	٤	-	[illegible]	
			٢٨	٥	١٥	٤	-	[illegible]	
			٢٩	٥	١٨	٤	-	[illegible]	

تحت ملاحظة [illegible] مكتب [illegible] بالمديرية

١٢١٧

الإدارة العامة للمساحة بالمنيا
مكتب الرسم

١٣

كشف بأسماء الملاك الظاهرين لمحور كوبري سما نوع القطري على النيل

م	القرية	اسم الحوض ورقمه	رقم القطعة: رقمه	رقم القطعة: كسر	المسطح: س	المسطح: ط	المسطح: ف	اسم واضع اليد	الملاحظات
		تابع قبالة	٣٠	٥ ص	١٧	٢	-	[illegible]	
		الرسم ٤	٣١	٥ ص	١٨	٢	-	[illegible]	
			٣٢	٥ ص	٢٠	٢	-	[illegible]	
			٣٣	٥ ص	١١	٤	-	[illegible]	
			٣٤	٥ ص	٦	٢	-	[illegible]	
			٣٥	٥ ص	-	٥	-	[illegible]	
			٣٦	٥ ص	٢	١٥	-	[illegible]	
			٣٧	٥ ص	٤٣	٦	-	[illegible]	
			٣٨	٥ ص	١٤	٨	-	[illegible]	
			٣٩	٥ ص	٣	١٦	-	[illegible]	
			٤٠	٥ ص	٢	٢	-	[illegible]	
			٤١	٥ ص	٤	-	-		
		الشيخ ٣٢	١	٤ ص	١٢	-	-	[illegible]	
			٢	٥٢ ص	٢	-	-	[illegible]	
			٣	٥٢٣٥ ص	١٣	١١	-	[illegible]	
			٤	٥٢ ص	١٢	٢	-		
			٥	٥ ص	-	٧	-	[illegible]	
			٦	٥ ص	-	١٧	-	[illegible]	
			٧	٦ ص	٤	١٢	-	[illegible]	
			٨	٦ ص	٢٢	١	-	[illegible]	
			٩	٧ ص	٢	١٠	-	[illegible]	
			١٠	٥٩ ص	-	٥	-	[illegible]	
			١١	٥٩ ص	٥	١٢	-	[illegible]	
			١٢	٦٠ ص	١٥	٥	-	[illegible]	
			١٣	٦٠ ص	٩	٢	-	[illegible]	
			١٤	٤٦ ص	١٩	٤	-	[illegible]	
			١٥	٤٦ ص	١٨	٣	-	[illegible]	
			١٦	٤٦ ص	١٦	٣	-	[illegible]	
			١٧	٤٦ ص	١٤	٣	-	[illegible]	
			١٨	٤٦ ص	١٣	٢	-	[illegible]	
			١٩	٤٦ ص	١٥	٢	-	[illegible]	
			٢٠	٤٦ ص	١٤	٨	-	[illegible]	
			٢١	٤٦ ص	١١	-	-	[illegible]	
			٢٢	٤٦ ص	٣	١	-	[illegible]	
			٢٣	٤٦ ص	١٦	٤	-	[illegible]	
			٢٤	٤٦ ص	٨	١	-	[illegible]	
			٢٥	٤٦ ص	-	١	-	[illegible]	

مدير المساحة بالمنيا
[illegible]

[illegible]

-١٥-
١٢١٧

دارة العامة للمساحة بالمنيا
مكتب الرسم

١٤

كشف بأسماء الملاك الظاهرين لمحور كوبري سما نوف الطوي على النيل

م	القرية	اسم الحوض ورقمه	رقم القطعة رقمية	رقم القطعة كنتر	المسطح من	المسطح ط	المسطح ف	اسم واضع اليد	الملاحظات
		تبع الشيخ ٣٩	٢٦	ص ٤٦	١٧	٠٤	-	[illegible]	
			٢٧	ص ٤٦	٠٣	٠١	-	ديان عبد الرحمن على	
			٢٨	ص ٨٣	٠٨	٠٣	-	فاتن حنا رومان	
			٢٩	ص ٢	٠٩	٠٦	-	عطاس [illegible]	
			٣٠	ص ٢	١١	٠٣	-	[illegible]	
		الصلبة ٢٩	١	ص ١٢٥	٠٩		-	عطاس [illegible]	
			٢	ص ١٢٥	١٣		-	قايد حنا رومان	
			٧	ص ١١٩		٠٥	-	حسين صبحى على	
			٤	ص ١٢٣	١٩	١٩	-	محمد اسحق على	
			٥	ص ١١٩	١٧	٠٧	-	محمد اسحق على	
			٦	ص ١١٩		٠٥	-	[illegible] اسحق على	
			٧	ص ١١٩	٠٤	٠١	-	[illegible]	
			٨	ص ٥٣	٠٣	٠١	-	مصطفى ابراهيم احمد	
			٩	ص ٥٣	٠٣	٠١	-	مصطفى ابراهيم احمد	
			١٠	ص ٥٣	١١	٠٢	-	احمد عبد	
			١١	ص ١٩٥	١٩	٠٥	-	حسنا سعد [illegible]	
			١٢	ص ٤٦	٠٢	٠٥	-	احمد سيد ابراهيم	
			١٣	ص ٤٦	٠٤	٠٢	-	سعد [illegible] احمد	
			١٤	ص ١٢٩	٢١	٠١	-	محمد رأس على	
			١٥	ص ١٢٩	٠٩	٠١	-	محمد ابراهيم عرفان	
			١٦	ص ١٢٩	٠٨	٠١	-	حسن ابراهيم عرفان	
		لقطيط ٢٨	١	ص ٧	١٩	٠١	-	[illegible]	
			٢	ص ١٢٤	٠٢	٠٨	-	حنا [illegible]	
			٣	ص ٩١	٠٤	٠٣	-	[illegible]	
			٤	ص ٢	٠٧	٠٣	-	[illegible]	
			٥	ص ٢	٠٦	-	-	[illegible]	
			٦	ص ٤	٠٢	٠١	-	[illegible]	
			٧	ص ٢٣	٠١	١٧	-	[illegible]	
			٨	ص ٢٣	١٨	١٧	-	[illegible]	
			٩	ص ١١٨	٢٢	٢٣	-	[illegible]	
			١٠	ص ١١٩	٢٢	٠٤	٠١	[illegible]	
		الوحدان ٢٤	١	ص ٥٣	٠٥	-	-	[illegible]	
			٢	ص ٥٣	٠٩	٠٦	-	[illegible]	
			٧	ص ١٥٢	٠١	٠٤	-	[illegible]	
			٤	ص ١٥٢	١٤	٠٦	-	محمد محمد عبد [illegible]	

[illegible] عموته بلغ سنة السجل العيني بالمديرية

[illegible] علاء عبد الوهاب

١٦

١٢١٧

...ارة العامة للمساحة بالمنيا

مكتب الرسم

١٥

كشف بأسماء الملاك الظاهرين لمحور كوبري سما نوذ الطوني على النيل

م	القرية	اسم الحوض ورقمه	رقم القطعة: رقمية	رقم القطعة: كدستر	المسطح: س	المسطح: ط	المسطح: ف	اسم راضح اليد	الملاحظات
			٥	٥١	٤	١٣	-	سميره فهمي عطا الله	
			٦	٢٥	٦	٠	-	عامر سعد عبد الحميد	
			٧	١١٩/١٩١	٤٣	٦٠	-	هدايه محمد صبيح	
			٨	١١٩/١٩١	١٥	٠	-	بدرية شحاته راضي	
			٩	١١٩	١٧	٤	-	منتهى ابراهيم	
			١٠	١١٩	٣	٠	-	علي حامد	
			١١	١١٩	٨	٠	-	عبد الغني حامد	
			١٢	١١٩	١٣	١٧	-	نادية غريب حبيب	
			١٣	١١٩	٤٣	١٧	-	صبيح عبد الحميد راضي	
			١٤	١١٩	١٧	٢	-	محمد ابراهيم راضي	
			١٥	١١٩	١٠	-	-	شحاته حسن عطيه	
			١٦	١١٩	٣	-	-	قاسم عبد الحليم	
			١٧	١١٩	٤	٣	-	فردوس فهمي عبد العليم	
			١٨	١١٩	٤	١٧	-	محمد ابراهيم	
			١٩	١١٩	١٨	-	-	محمد ابراهيم	
			٢٠	١١٩	٩	١١	-	عبد الغني محمد حامد	
			٢١	١١٩	١٦	١	-	صبيح عبد الحميد حسن	
			٢٢	١١٩	٤	٣	-	هدايه محمد عبد الرحمن	
			٢٣	١١٩	٦	٣	-	شحاته حسن راضي	
			٢٤	١١٩	١١	٣	-	نور ابراهيم	
			٢٥	١١٩	٦	٦	-	هدايه محمد عبد الرحمن	
			٢٦	١١٩	٢٣	-	-	حنان عبد الحميد	
			٢٧	١١٩	٨	٤	-	عليه ابراهيم	
			٢٨	١١٩	١٥	٤	-	فتحيه محمد ابراهيم	
			٢٩	١١٩	٦	١	-	صبيح عبد الحميد حسن	
			٣٠	١١٩	١٩	٤	-	محمد محمد	
			٣١	١١٩	٧	٥	-	علي حامد	
			٣٢	١١٩	١٤	٤	-	حسن ابراهيم	
			٣٣	١١٩	٧	١	-	شحاته عطيه	
			٣٤	١١٩	٨	٤	-	شحاته حنا	
			٣٥	١١٩	١٤	١	-	نور ابراهيم حسن	
			٣٦	١١٩	٨	٤	-	محمد ربيع	
			٣٧	١١٩	١٧	-	-	محمد ابراهيم	
			٣٨	١١٩	١٦	٤	-	هدايه محمد عبد الرحمن	
			٣٩	١١٩	١١	٤	-	اسرار حسن	
			٤٠	١١٩	٩	٧	-	مصطفى ابراهيم	
			٤١	١١٩	٢١	٦	-	فتحي السيد محمد	
			٤٢	١١٩	٢٢	٩	-	رمضان ابراهيم	
			٤٣	١١٩	١٦	-	-	[illegible]	
			٤٤	١١٩	٨	-	-	صبري عبد الحميد	
			٤٥		٧	-	-	هدايه محمد عبد الرحمن	

١٧

١٧١٧

الإدارة العامة للمساحة بالمنيا
مكتب الرسم

كشف بأسماء الملاك الظاهرين لمحور كوبري سما لوط العلوي علي النيل

المركز	القرية	اسم الحوض ورقمه	رقم القطعة: رقمه	رقم القطعة: كسور	المسطح: س	المسطح: ط	المسطح: ف	اسم واضع اليد	الملاحظات

الإدارة العامة للمساحة بالمنيا
مكتب الرسم

كشف بأسماء الملاك الظاهرين لمحور كوبري سما لوط الطوي علي النيل

المركز	القرية	اسم الحوض ورقمه	رقم القطعة: رقمه	رقم القطعة: كلسنتر	المسطح: س	المسطح: ط	المسطح: ف	اسم واضع اليد	الملاحظات
			٣١	٢٠	١٥	٩	-	[illegible]	
			٣٢	٣١	١٧	١٠	-	[illegible]	
			٣٣	٣٤	١	١٠	-	[illegible]	
			٣٤	٣٤	-	٣	-	[illegible]	
			٣٥	١/٦٠	٩	٢	-	[illegible]	
			٣٦	١/٦٠	١١	٤	-	[illegible]	
			٣٧	١/٦٠	١٤	٨	-	[illegible]	
			٣٨	١/٦٠	١٥	٢	-	[illegible]	
			٣٩	١/٦٠	١٥	٦	-	[illegible]	
			٤٠	١٩	-	٦	-	[illegible]	
			٤١	٢١	٧	-	-	[illegible]	
			٤٢	٢٦	٢	١	-	[illegible]	
		علي أبو [illegible]	١	٥٧	٩	-	-	[illegible]	
			٢	[illegible]	-	٥	-	[illegible]	
			٣	[illegible]	١٦	٥	-	[illegible]	
			٤	[illegible]	-	١٣	-	[illegible]	
			٥	[illegible]	٤	٧	-	[illegible]	
			٦	[illegible]	١٧	٧	-	[illegible]	
			٧	[illegible]	١١	-	-	[illegible]	
			٨	٧١/٠	٤	-	-	[illegible]	
			٩	٧١/٢	١٥	١٧	-	[illegible]	
			١٠	٧١/٣	١	١٠	-	[illegible]	
		[illegible]	١	٢٢	١٤	-	-	[illegible]	
			٢	[illegible]	١٠	١	-	[illegible]	
			٣	[illegible]	٢٣	-	-	[illegible]	
			٤	١١/٢	١٥	٢	-	[illegible]	
			٥	[illegible]	١٤	٣	-	[illegible]	
			٦	[illegible]	٣	٢	-	[illegible]	
			٧	[illegible]	١	٤	-	[illegible]	
			٨	[illegible]	٢١	٣	-	[illegible]	
			٩	[illegible]	٥	١٠	-	[illegible]	
			١٠	[illegible]	١٤	٥	-	[illegible]	
			١١	٦/١٢	١٠	٥	-	[illegible]	
			١٢	[illegible]	٢	٢	-	[illegible]	
			١٣	[illegible]	١	٢	-	[illegible]	
			١٤	[illegible]	٢	-	-	[illegible]	

[illegible]

[illegible]

[illegible]

الإدارة العامة للمساحة بالمنيا
مكتب الرسم

١٨

كشف بأسماء الملاك الظاهرين لمحور كوبري سما لوط العلوي علي النيل

المركز	القرية	اسم الحوض ورقمه	رقم القطعة: رمزية	رقم القطعة: كسور	المسطح: س	المسطح: ط	المسطح: ف	اسم واضع اليد	الملاحظات
			١٥	١٢١/١٦	٦	٠٨	٠١	[illegible]	
			١٦	١٢١	[illegible]	[illegible]	[illegible]	[illegible]	
			١٧	٢٥	٠٣	—	—	[illegible]	
			١٨	٢٤	١١	—	—	[illegible]	
			١٩	٨٦	١١	٠١	—	[illegible]	
			٢٠	٨٦	٠٦	٠١	—	[illegible]	
			٢١	٨٤/١٦	٠٣	٠٦	—	[illegible]	
			٢٢	٨٤	٢٣	٠٦	—	[illegible]	
			٢٣	٨٤	١٦	٠٨	—	[illegible]	
			٢٤	٨٠	١٣	١٦	٠٢	[illegible]	
			١	٥/٤	١٩	٠٨	—	[illegible]	
			٢	٥/٥	١٤	١٤	—	[illegible]	
			٣	٥	١٧	٠٥	—	[illegible]	
			٤	٥	٠١	—	—	[illegible]	
			٥	٥	٠٢	—	—	[illegible]	
			٦	٥	—	—	—	[illegible]	
			٧	٥	١٢	٠١	—	[illegible]	
			٨	٥	١٠	٠٥	—	[illegible]	
			٩	٥	٠٠	١٦	—	[illegible]	
			١٠	٥	١٤	—	—	[illegible]	
			١١	٥	٠٤	٠١	—	[illegible]	
			١٢	٥	١٦	٠٤	—	[illegible]	
			١٣	٥	١١	٠٣	—	[illegible]	
			١٤	٥	٢٢	٠٤	—	[illegible]	
			١٥	٥	٠٣	٠٢	—	[illegible]	
			١٦	٥	٤١	٠٣	—	[illegible]	
			١	٩	٠٥	٠٣	—	[illegible]	
			١	٧٧	١٤	٤٣	—	[illegible]	
			٢	٧٧	٠١	٠٤	٠١	[illegible]	
			٣	٨٦/١٢٥	٠٦	٠٣	—	[illegible]	
			٤	٨٢/١٢٥	٢١	٠٢	—	[illegible]	
			٥	٨٢/١٢٨	٠٦	٠٣	—	[illegible]	
			٦	١٤	١٠	٠٤	—	[illegible]	
			٧	٨٢	١٦	—	—	[illegible]	
			٨	١٢٨/٨٨	٠٥	٠٣	—	[illegible]	

علاء عبد الرحمن

الإدارة العامة للمساحة بالمنيا
مكتب الرسم

١٩

كشف بأسماء الملاك الظاهرين لمحور كوبري سما لوط العلوي على النيل

المركز	القرية	اسم الحوض ورقمه	رقم القطعة: رقمية	رقم القطعة: كلستر	المسطح: س	المسطح: ط	المسطح: ف	اسم واضع اليد	الملاحظات
			٩		٢٢	٥	-		
			١٠		١٣	٥	-		
			١		٧	١	-		
			٢		٦	٠٩	-		
			٣		١٤	٠٢	-		
			٤		٧	٠١	-		
			٥		٨	٠٢	-		
			٦		١٤	٠٩	-		
			٧		-	١٢	-		
			٨		٢٣	٠١	-		
			٩		-	١٢	-		
			١٠		٢٢	٠٤	-		
			١		٥	١٤	-		
			٢		-	١٣	-		
			٣		١٦	١٠	-		
			٤		٠١	١٦	-		
			٥		٠٥	٠	-		
			٦		٠٤	٢	-		
			٧		٠٤	١٩	-		
			٨		١٤	٢١	-		
			٩		١١	-	-		
			١٠		٢٠	-	-		
			١		٢	-	-		
			٢		٤	-	-		
			٣		١٥	-	-		
			٤		٢٠	-	-		
			٥		١٦	-	-		
			٦		٠٢	١٧	-		
			٧		٠٩	١٩	-		
			٨		١٥	٠٤	-		
			٩		١٩	٠٣	-		
			١٠		١٦	٠١	-		
			١١		٢٠	٠٢	-		

١٧١٧

الإدارة العامة للمساحة بالمنيا
مكتب الرسم

٢٠

كشف بأسماء الملاك الظاهرين لمحور كوبري سما لوط العلوي على النيل

المركز	القرية	اسم الحوض ورقمه	رقم القطعة: رمزية	رقم القطعة: كلمتر	المسطح: س	المسطح: ط	المسطح: ف	اسم واضع اليد	الملاحظات
	العلوي	شبح أم طوقسه	١٢	٦٠	١٧	٠٤	-	محمود عبد العليم	
			١٣	٦١	٠٤	-	-	قاسم رمضان قاسم	
			١٤	١١	٠٧	-	-	طه خلف عبد العزيز	
			١٥	١١	٠٥	-	-	نصر خلف عبد العزيز	
			١٦	١١	١٤	-	-	محمد خلف عبد العزيز	
			١٧	١١	١٩	٠٧	.	صالح عبده خليل	
			١٨	١٠/٢١	١٢	١٩	٠٦	عبد الحليم مصطفى علي	
			١٩	١٥	٩	١٦	-	أحمد حلمي جاد الله	
			٢٠	٥	١٦	٠٦	-	أحمد محمد ناصر	
			٢١	٧	٠٦	-	-	أحمد سيد أحمد عبد الحليم	
			٢٢	٥	٠٥	٦	-	عبد الحليم أحمد	
			٢٣	٣	١٧	٠٣	-	[illegible]	
			٢٤	١٧/٢/٣	٠٥	١٩	-	أحمد سيد أحمد	
				١٨٢					
		سيد هي	١	٤٥	١٤	.	-	رضا متولي مصري	
		٥٦	٢	٤٥	٠٨	٠٤	-	نادية متولي مصري	
			٣	٤٥	٢٤	١٣	-	محمد عبد الغفار	
			٤	٤٥	١١	١٣	-	علي عبد الله عبد العال	
			٥	١٨/٦٠	٠٤	٠٨	-	[illegible]	
			٦	٦٠	٠٩	٠٨	-	[illegible]	
			٧	٦٠	٠٤	٠٣	-	[illegible]	
			٨	٥٠	١٩	٠٤	-	محمد عبد الله أحمد	
			٩	٧٠	-	٠٣	-	محمد أحمد خلف	
			١٠	٧٠	١٤	٠٨	-	[illegible]	
			١١	٧٠	٢٤	-	-	[illegible]	
			١٢	٧٠	١١	٠٨	-	ناصر محمد خلف	
			١٣	٧٠	٤١	٢٤	-	[illegible]	
			١٤	٧٠	١٣	٤١	-	[illegible]	
			١٥	٧٠	١٧	٠٢	-	[illegible]	
			١٦	٧٠	٠٣	-	-	[illegible]	
			١٧	٧٠	٨	٠١	-	محمد أحمد خلف	
			١		٠١	٠١	-	[illegible]	
	العواجيك		٢		٠٨	٠٤	-	محمد رضا مصطفى	
	٥٦		٣		٢٢	٠٧	-	[illegible]	
	قسم أول		٤		٢٢	٠٧	-	[illegible]	
			٥		٢	٠٣	-	[illegible]	
			٦		١٧	٠٤	-	[illegible]	
			٧		١٨	٠١	-	[illegible]	

مدير عام المساحة
[illegible]

٢٢
١٢١٧

الإدارة العامة للمساحة بالمنيا
مكتب الرسم

٢١

كشف بأسماء الملاك القاهرين لمحور كوبري ميدا نزلة المطري على النيل

م	القرية	اسم الحوض ورقمه	رقم القطعة: رمزية	رقم القطعة: كلستر	المسطح: س	المسطح: ط	المسطح: ف	اسم الشيخ البلد	الملاحظات
			١	٢٢	١٩	-	-	ياسر راضي محمد	
			٢	٢٢	١٧	٩	-	صالح محمد أحمد أبو الزيد	
			٣	٢٢	١	١٦	-	رجب سيد أبو الزيد	
			٤	٢٢	٦	١١	-	ياسر راضي محمد	
			٥	٢٢	١١	١٢	-	محمد عبد الرحمن	
			٦	٢٢	٩	٩	-	محمد عبد الرحمن	
			٧	٢٢	٢٣	١٥	-	صلاح إبراهيم عبد الله	
			٨	٢٢	١٥	١١	-	محسن أحمد أبو الزيد	
			٩	٢٢	٢٣	-	-	صلاح أحمد أبو الزيد	
			١٠	٢٢	١٥	١١	-	محمد عبد الحكيم	
			١١	٢٢	١٠	-	-	محمد صالح	
			١٢	٢٢	٢	٦	-	محمد محمد سليمان	
			١	٢٠	١٧	١٤	-	جابر سعد إسماعيل	
			٢	٢٠	١٢	٤	-	حسن صالح	
			٣	٢٠	٨	٦	-	علي أحمد صالح	
			٤	٢٠	١٧	٥	-	عبد الله صالح غزوز	
			٥	٢٠	٢٢	٦	-	عبد الله صالح غزوز	
			٦	٢٠	٦	-	-	عبد الله علي حمدي	
			٧	٢٠	٦	-	-	ربيع جاد موسى	
			٨	٢٠	١٧	-	-	عبد الرحمن محمد عبد الرحيم	
			٩	٢٠	٢٢	٢	-	حسن سعد محمد	
			١٠	٢٠	١٩	٥	-	عبد الرحمن محمد عبد الرحيم	
			١١	٢٠	١٢	٩	-	راضي محمد راضي	
			١٢	٢٠	١٥	٢	-	جرجس صادق إبراهيم	
			١٣	٢٠	٢	١	-	سامي جمال عبد الله	
			١٤	٢٠	٢	١	-	فاضل عمر مصباح	
			١٥	٢٠	١٥	-	-	محمد عبد الجواد حسنين	
			١٦	٢٠	١٨	٤	-	عاطف سعد محمد	
			١٧	٢٠	٢	١	-	عبد الرحمن محمد عبد الرحيم	
			١٨	٢٠	٨	-		محمد عبد الحي	
			١٩	٢٠	٤	٩	-		
			٢٠	٢٠	١	٤	-	عبد الرحمن محمد عبد الرحمن	
			٢١	٢٠	١	٦	-	تامر سعد محمد موسى	
			٢٢	٢٠	١٢	٨	٢	ثائر عباس	
			٢٣	٢٠	-	٢٢	-	صلاح صديق	
			٢٤	١٩	٢٣	٧	-	زغلول	
			٢٥	٢٠	١٣	٢	-	نادر عطيه	

-٢٢-

الهيئة العامة للمساحة بالمنيا
مكتب الرسم

كشف بأسماء الملاك الظاهرين لمحور كوبري سما نوط الطوي على النيل

القرية	اسم الحوض ورقمه	رقم القطعة: رقمها	رقم القطعة: كلستر	المسطح: س	المسطح: ط	المسطح: ف	اسم واضع اليد	الملاحظات
[illegible]	[illegible]	٢٦	٢١	١٠	٧	١	[illegible]	
		٢٧	٢٢	٥	١٧		[illegible]	
		٢٨	٢٢	١٤	٣	-	[illegible]	
		٢٩	٢٢	٩	١	-	[illegible]	
		٣٠	٢٢	٥	-	-	[illegible]	
		٣١	٢٢	٣	-	-	[illegible]	
		٣٢	٢٢	أقل من ٢٤			[illegible]	
	[illegible]	١	٢٠	-	١٣	١	[illegible]	
		١	٧	١١	٨	-	[illegible]	
		٢	٧	٨	٧	-	[illegible]	
		٣	٧	٣	٤	-	[illegible]	
		٤	٧	٢١	٦	-	[illegible]	
		٥	٧	١٦	١٧	-	[illegible]	
		٦	٧	١٧	٩	-	[illegible]	
		٧	٧	٤	٥	-	[illegible]	
		٨	٧	١٣	٥	٣	[illegible]	
		٩	٧	٢	١٤	-	[illegible]	
		١٠	٧	٥	٢	-	[illegible]	
		١١	٧	١	-	-	[illegible]	
		١٢	٧	١٩	٦	-	[illegible]	
		١٣	٧	٩	١	-	[illegible]	
		١٤	١٢	١٩	٦	١	[illegible]	
		١٥	١٢	١٧	٨	-	[illegible]	
		١٦	١٢	٨	١	-	[illegible]	
		١٧	١٢	١٤	٣	-	[illegible]	
	[illegible]	١	١٧	١٣	٩	-	[illegible]	
		٢	١٧	٤	١	-	[illegible]	
		٣	١٥	١	١	-	[illegible]	
		٤	١٥	١٢	١	-	[illegible]	
		٥	١٥	١٨	١٥	-	[illegible]	
	[illegible]	١	١٨٣٧	٩	٣	-	[illegible]	
		٢	١٨	٦	١٧	-	[illegible]	
		٣	١٨	٥	١٩	١	[illegible]	
		٤	١٩	٣	٣	-	[illegible]	

[illegible]

ة العامة للمساحة بالمنيا
مكتب الرسم

٢٣

كشف بأسماء الملاك الظاهرين لمحور كوبري

م	القرية	اسم الحوض ورقمه	رقم القطعة: رقمية	رقم القطعة: كنتور	المسطح: س	المسطح: ط	المسطح: ف	اسم المالك	الملاحظات
		جبل هارون	١	ب ١	١٣	١٠	-	عبد السلام سليمان	
			٢	ب ١	١٢	٥	-	نصر الدين سليمان	
			٣	ب ١	١٩	٣	-	محمد سليمان ابراهيم	
			٤	ب ١	١٥	٥	-	فتحي سليمان محمد	
			٥	ب ١	١٢	٢	-	أحمد عيسى	
			٦	ب ١	٣	١	-	سعدية محمد	
			٧	ب ١	١٧	١	-	ضاحي مصطفى سليمان	
			٨	ب ١	٥	٢	-	ايمن عبد الفتاح	
			٩	ب ١	-	٢	-	السيد محمد ابراهيم	
		خوخ عدين	١	ب ٢٥	١	٥	-	عبد المنعم سليمان محمد	
			٢	ب ٢٥	١٩	٤	-	حمدي سليمان	
			٣	ب ٢٥	٣	٨	-	مصطفى سليمان محمد	
			٤	ب ٢٥	٤٣	٧	-	أحمد سليمان	
			٥	ب ٢٥	٢٠	٤	-	عزيزة محمد سليمان	
			٦	ب ٢٥	١٨	٥	-	ضاحي عبد الحميد سليمان	
			٧	ب ٢٥	٤	١١	-	سليم عبد الفتاح سليمان	
			٨	ب ٢٥	٢٢	٤	-	محمد سليمان ابراهيم	
			٩	ب ٢٥	-	٢٢	-	عبد الحكم سليمان	
			١٠	ب ٢٠	١١	١٨	-	[illegible] سليمان	
			١١	ب ٢١	٥	٨	-	[illegible] محمد	
			١٢	ب ٣١	٧	٣	-	عبد الله محمد عبد الحافظ	
			١٣	ب ١٦	-	٧	-	[illegible]	
			١٤	ب ١٩	١	١٠	-	محمود مهدي غرار	
			١٥	ب ٢١	١٤	١٨	-	[illegible]	
			١٦	ب ٢١	٢٢	٢٢	-	[illegible]	
			١٧	ب ٢١	٢٠	١٢	-	[illegible]	
			١٨	ب ٤	١٣	٨	-	[illegible]	
			١٩	ب ١٨	١٣	-	-	الحاجة [illegible]	
			٢٠	ب ١٨	٧	٣	-	علي [illegible]	
			٢١	ب ١٨	١٤	٢	-	[illegible]	
			٢٢	ب ١٨	٤٣	١٤	-	[illegible] سليمان	
			٢٣	ب ١٨	١٠	٦	-	[illegible]	
			٢٤	ب ١٨	١٤	١٠	-	[illegible] سليمان	
			٢٥	ب ١٨	٤	١٤	-	[illegible]	

صورت تحت عهدته مكتبه السجل العيني بالمديرية
٢٥
١٢١٧
علا وسط الاصل

مدير عام المساحة
١٩/٥/٢

ة العامة للمساحة بالمنيا
مكتب الرسم

كشف بأسماء الملاك الظاهرين لمحور كوبري مدينة نوبة الظاهري على النيل

القرية	اسم الحوض ورقمه	رقم القطعة: رقمه	رقم القطعة: كسر	المسطح: س	المسطح: ط	المسطح: ف	اسم المالك	الملاحظات
[illegible]	[illegible]	٢٦	١٨	٢٢	٣	-	[illegible]	
		٢٧	١٨	٢٣	٣	-	[illegible]	
		٢٨	١٨	١٩	١٥	-	[illegible]	
		٢٩	١٨	٢٠	٠٤	-	[illegible]	
		٣٠	١٨	١٢	١٥	-	[illegible]	
	[illegible]	١	٥	١٨	١١	٠١	[illegible]	
		٢	٥	١٨	٠٢	-	[illegible]	
		٣	١٠٩٤	٢٠	٠٧	٠٦	[illegible]	
		٤	٤٢٣	١٩	٠٤	٠١	[illegible]	
		٥	٤١٣	٠١	١٩	٠١	[illegible]	
		٦	٤٢٣	١٤	١٨	٠٢	[illegible]	
		٧	٤٢٣	٠٤	٠٦	٠١	[illegible]	
		٨	٤٣	٢٢	٢٠	٠١	[illegible]	
		٩	٤٣	٠٧	١٥	-	[illegible]	
	[illegible]	١	٢	٠٩	٠٥	-	[illegible]	
	[illegible]	١	[illegible]	١٢	٢٢	٢	[illegible]	
		٢	٤٦	٦	٨	-	[illegible]	
		٣	[illegible]	٨	١٢	٢	[illegible]	
		٤	٥٩	٢	٢	-	[illegible]	
		٥	[illegible]	٩	١٢	٢	[illegible]	
		٦	[illegible]	٢	١٢	١	[illegible]	
		٧	٥٥	٦	٧	-	[illegible]	
		٨	٥٦	٦	٢	-	[illegible]	
		٩	٥٦	١١	٢	-	[illegible]	
		١٠	٥١	٢	١٢	-	[illegible]	
		١١	٥١	٢٢	٥	-	[illegible]	
		١٢	٥١	١٢	٧	-	[illegible]	
		١٣	١٢٢٠	١	٢	-	[illegible]	
		١٤	١٢٠	١٨	٢	-	[illegible]	
		١٥	١٢٢٠	٩	٢	-	[illegible]	
		١٦	١٢٠	٢	٢	-	[illegible]	
		١٧	١٢٢٠	١١	٢	-	[illegible]	
		١٨	٥٠	١٢	٢	-	[illegible]	

[illegible]

٢٦

١٢١٧

علاء عبد الأحد

الإدارة العامة للمساحة بالمنيا

مكتب الرسم

٢٠
٢٥

كشف بأسماء الملاك الظاهرين لمحور كوبري سما لوط الطوي على النيل

المركز	القرية	اسم الحوض ورقمه	رقم القطعة: رقمه	رقم القطعة: كلحتر	المسطح: س	المسطح: ط	المسطح: ف	اسم واضع اليد	الملاحظات
			١٩		٧	٢	—		
			٢٠		—	٢	—		
			٢١		٩	٢	—		
			٢٢		١١	٢	١		
			٢٣		—	١	—		
			٢٤		٢	٢	—		
			٢٥		٨	٢	—		
			٢٦		٢	٧	١		
			٢٧		٢	٧	—		
			٢٨		١١	٢	١		
			٢٩		٢	٢	—		
			٣٠		٩	٢	٢		
			٣١		١٨	١٢	—		
			٣٢		١٠	١	—		
			٣٣		٢٢	١	—		
			٣٤		١٢	١	—		
			٣٥		٨	١	—		
			٣٦		٢	١١	١		
			٣٧		٢	١	—		
			٣٨		١٧	١	—		
			٣٩		١١	١	—		
			٤٠		٧	٢	—		
			٤١		٦	٢	—		
			٤٢		١٨				
			٤٣		٢	٢			
			٤٤		١	١	—		
			٤٥		١	١	—		
			٤٦		٩	٢	—		
			٤٧		١٧	٧	١		
			٤٨		١٧	١٨	٢		
			٤٩		٢	١	—		
			٥٠		٢	١	١		
			٥١		١٤	٢	—		
			٥٢		٢١	١	٥		
			٥٣		١٨	٧	٢		
			٥٤		٢١	—	—		

٢٧
١٣١٧

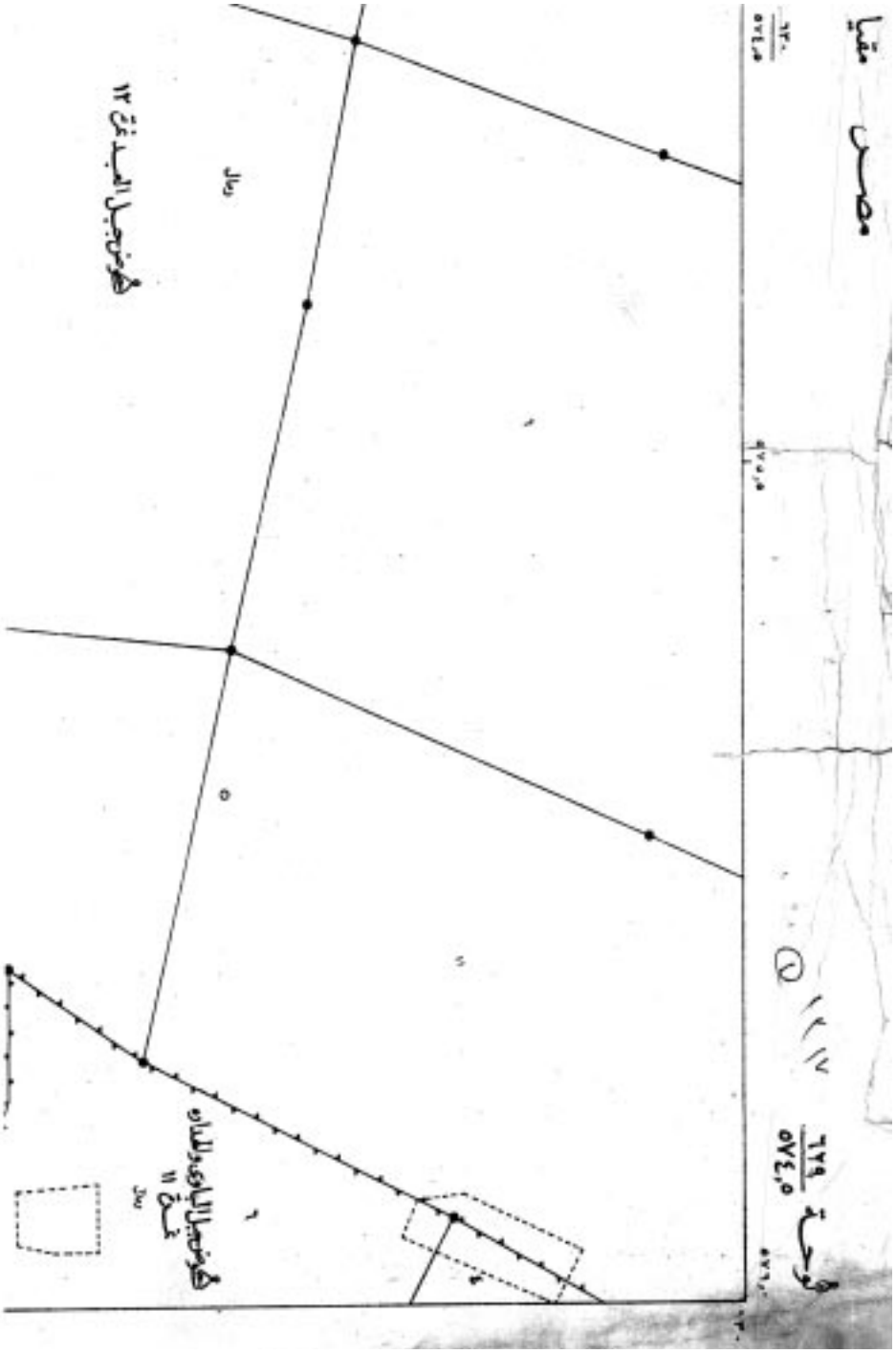
مقياس
لوحة ٦٢٩/٥٧٤,٥
١٢/١٧
رمال
هضبة جبل العبد غرب ١٢
هضبة جبل الباوى والمداره
شرق ١١
رمال

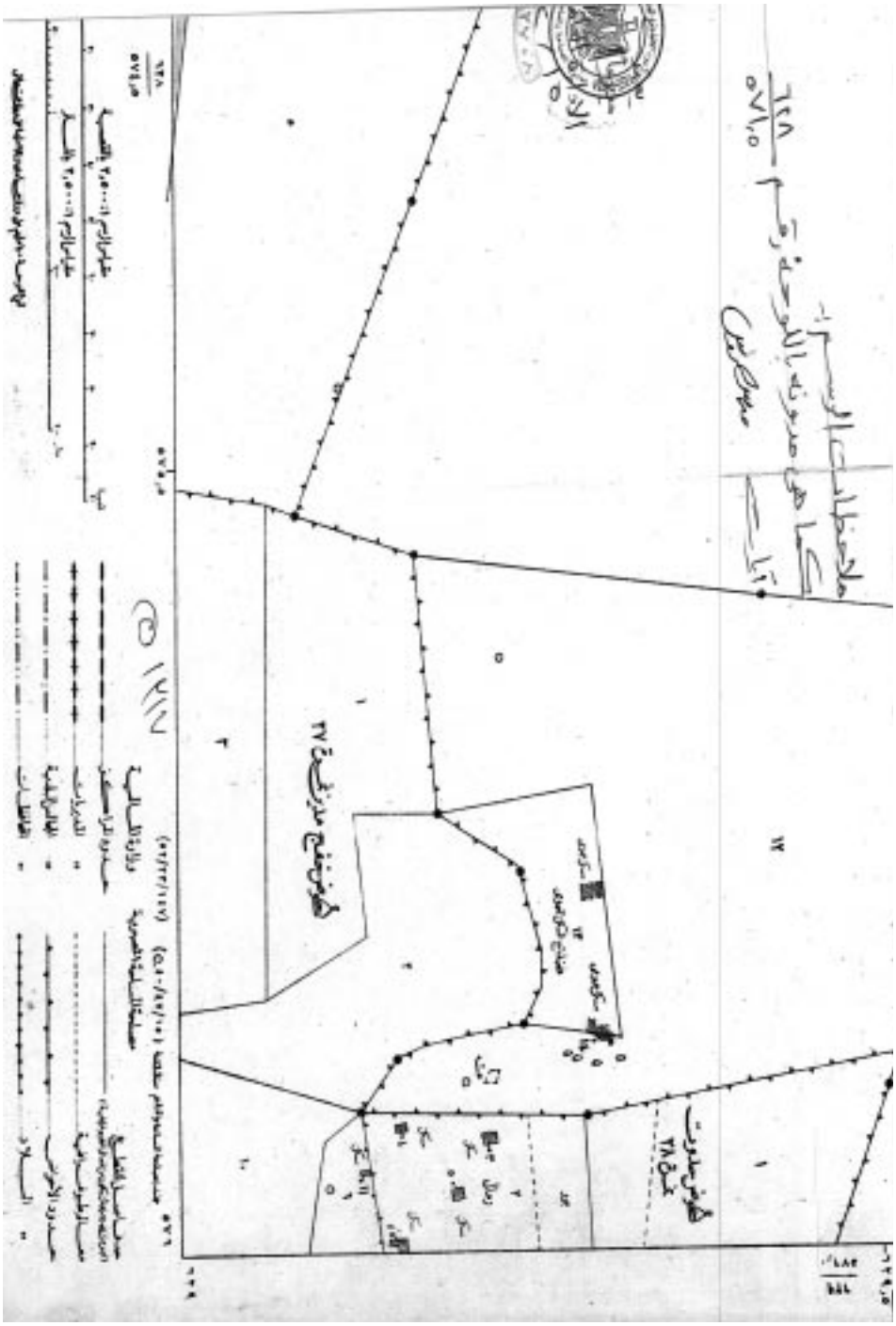
ملاحظات الرسم
كما هي معروفة بالوحدة رقم ٦٤٨/٥٧١,٥
حوض سلوت
شرق ٢٨
حوض نفق مدرنقة ٢٧
١٧
١٢/١٧
٦٤٨/٥٧١,٥

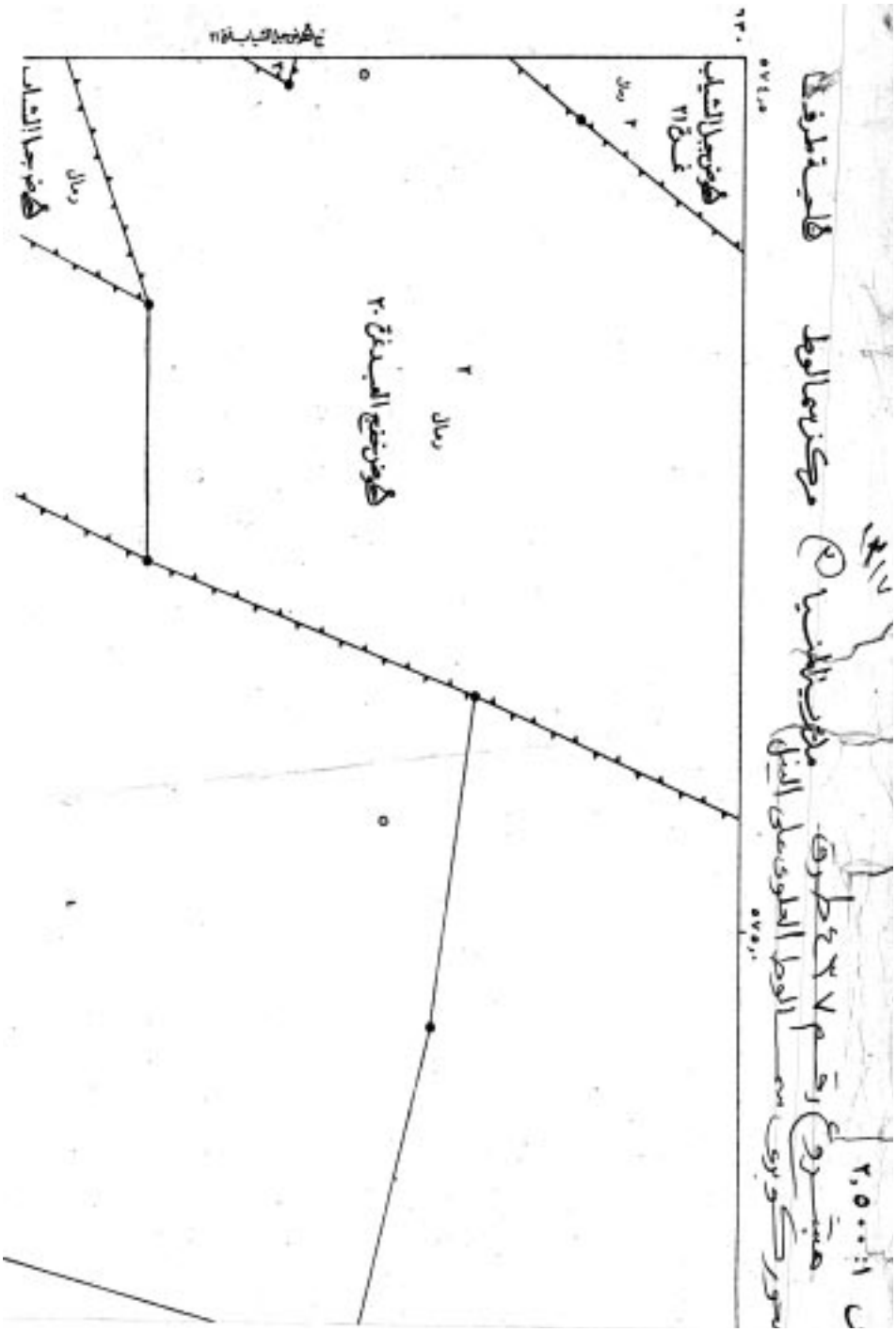
١:٢٥٠٠٠
مركز سمالوط
رمال
رمال
رمال

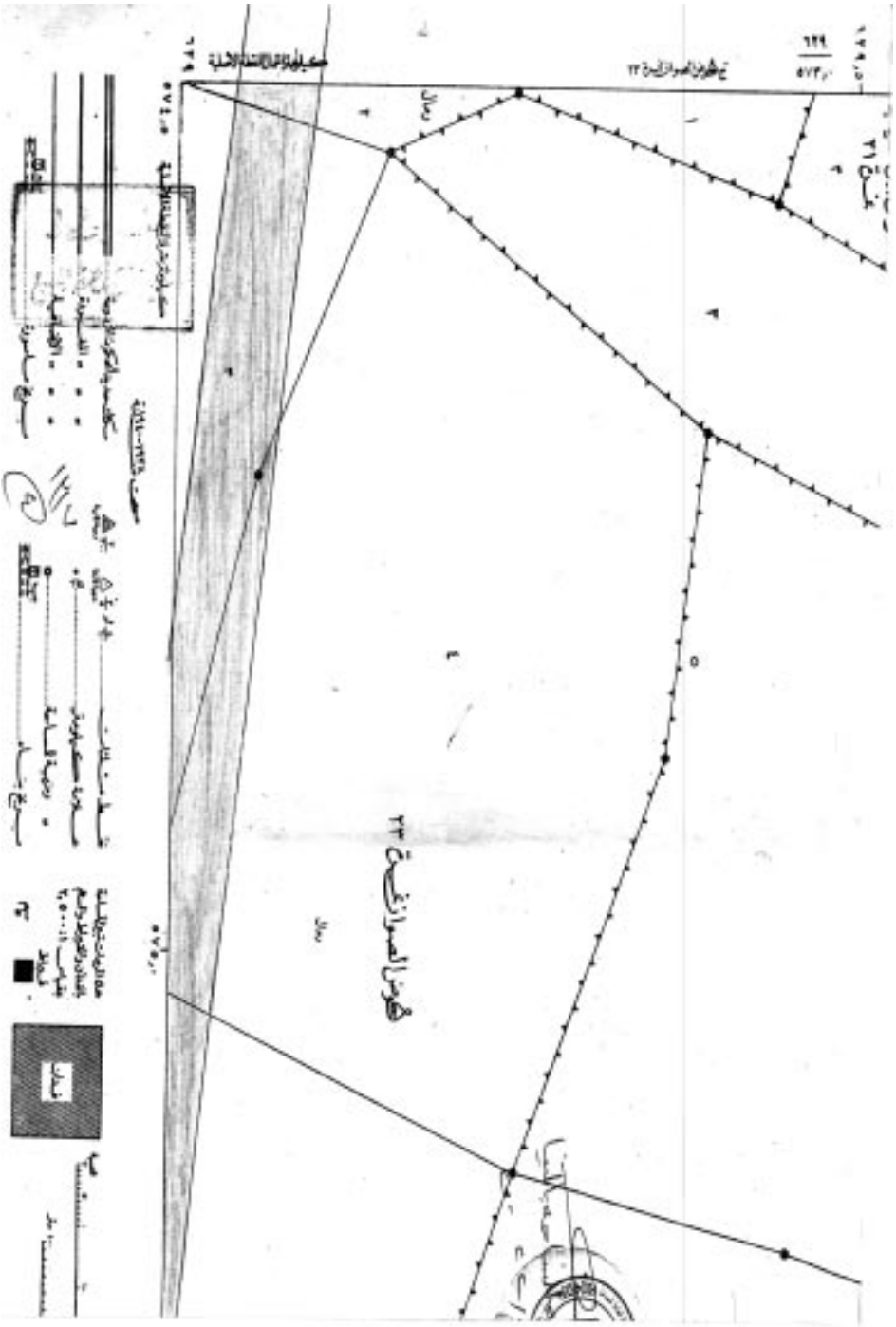

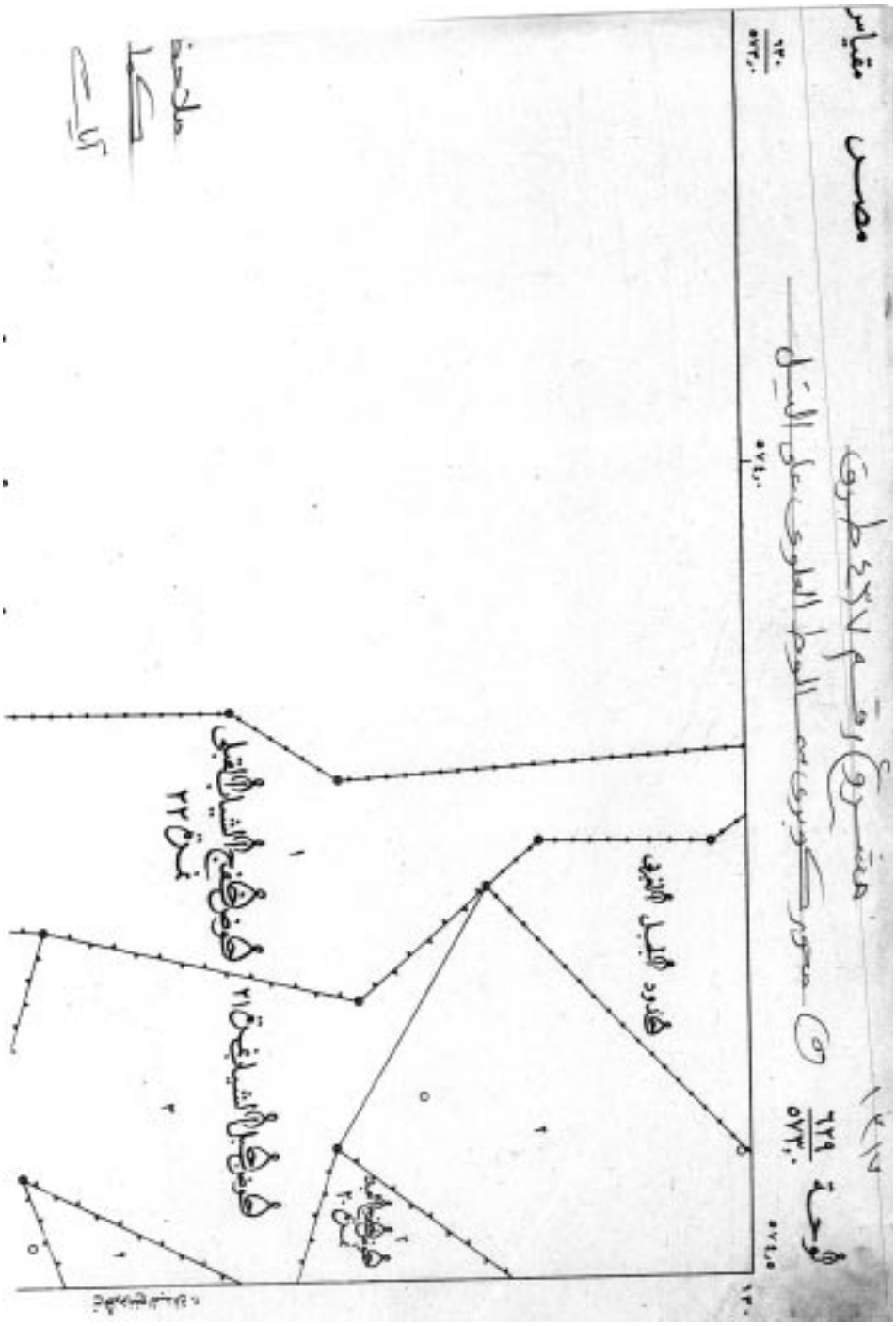
مقياس
مص
مشروع رقم ٤٢٧ طرق
لوحة ٦٢٩/٥٧٣٠
محور كوبري الدم العلوي على النيل
حدود الجبل الخيف
حوض الشيلة رقم ٢١
حوض الشيلة القبلي رقم ٢٢
ملاحظة


حدود الجبل الغربى
لوحة الصور رقم ٢٣



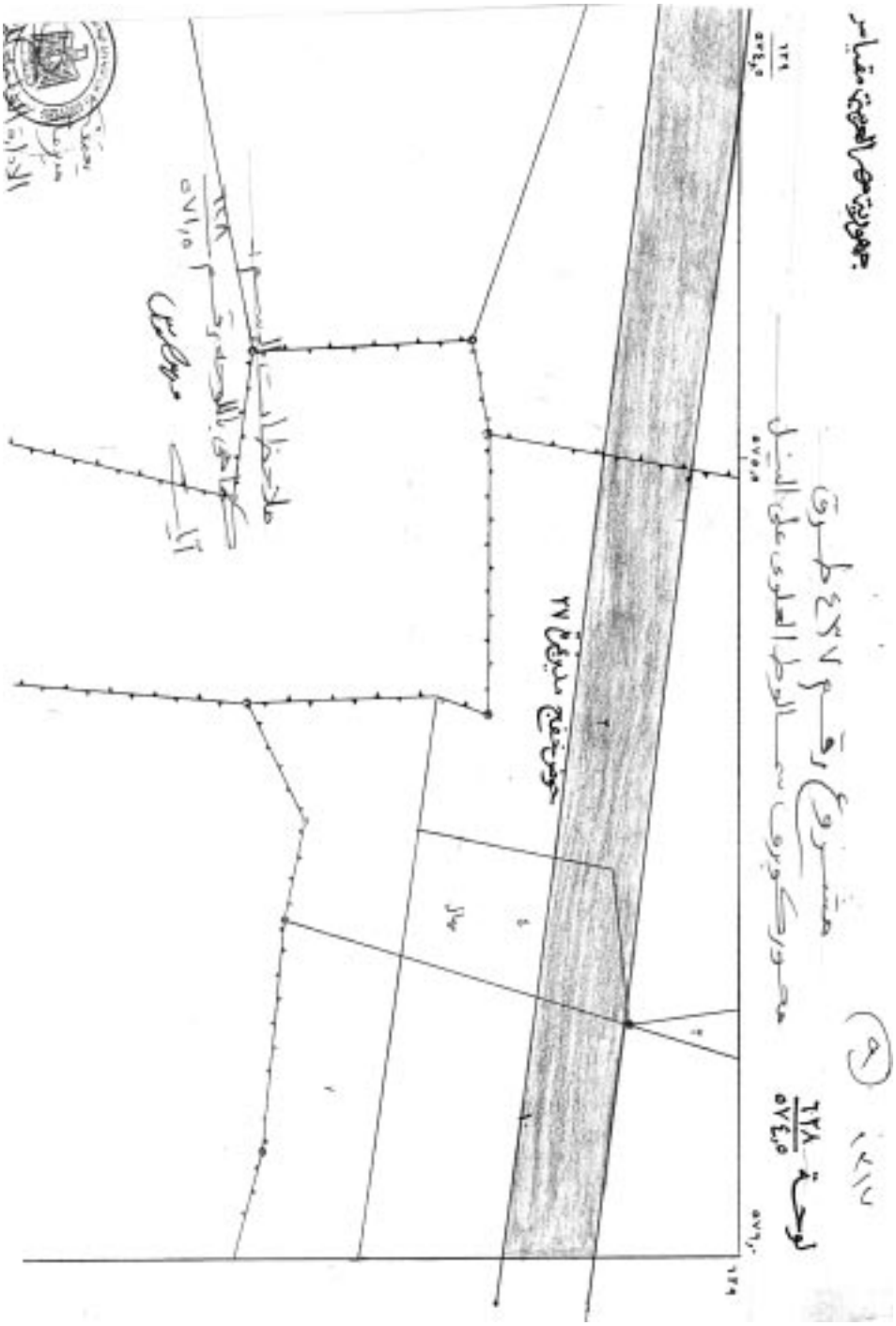
جمهورية مصر العربية مقياس
مشروع رقم ٤٢٧ طوق
محور كوبري سمالوط العلوى على النيل
لوحة ٦٢٨/٥٧٤م
حوض دفع مديرية ٢٧
ملاحظات
الإدارة


حوض جبل مروان نمرة ٢٥
حوض مروان نمرة ٢٦
حوض مروان نمرة ١

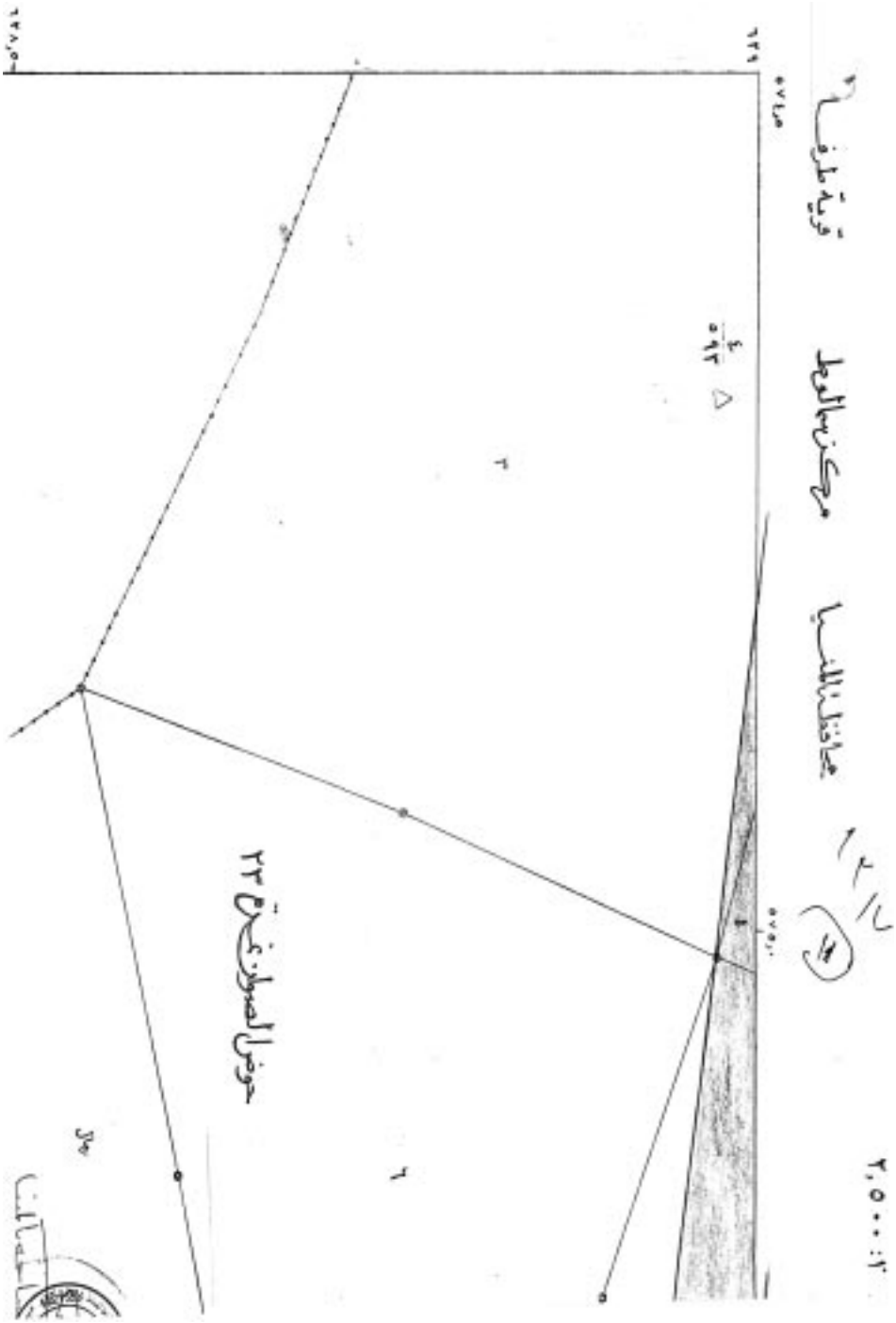
قرية طرف
مركز الوحط
محافظة المنيا
حوض الصولن رقم ٢٣


حدود الجبل الغربى

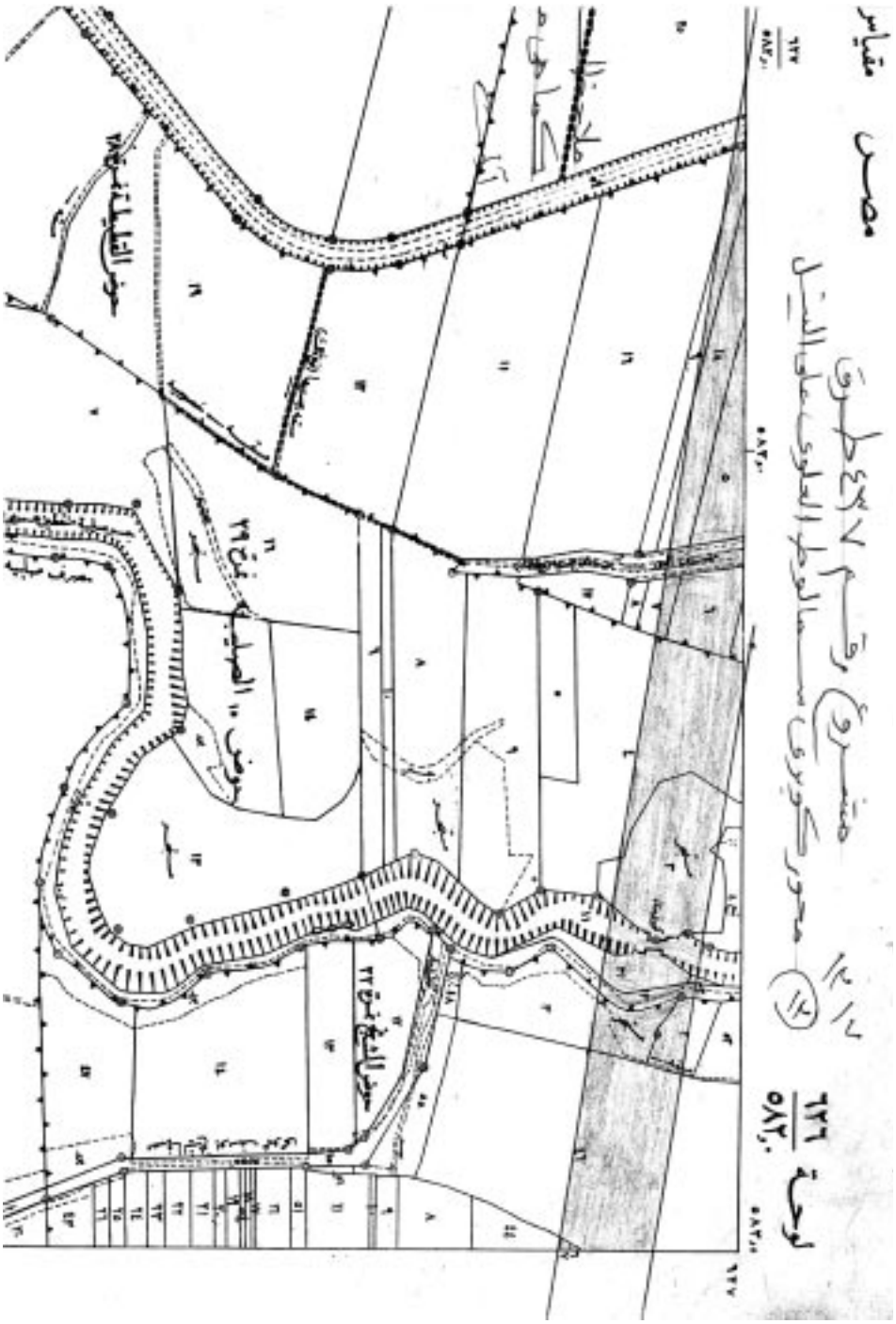
مقياس
مصر
لوحة ٦٢٦/٥٨٢٠
محور كوبري سمالوط العلوي على النيل
حوض الصليبة نمرة ٢٩
حوض الدفع نمرة ٢٢
حوض الطيلة نمرة ٢٨

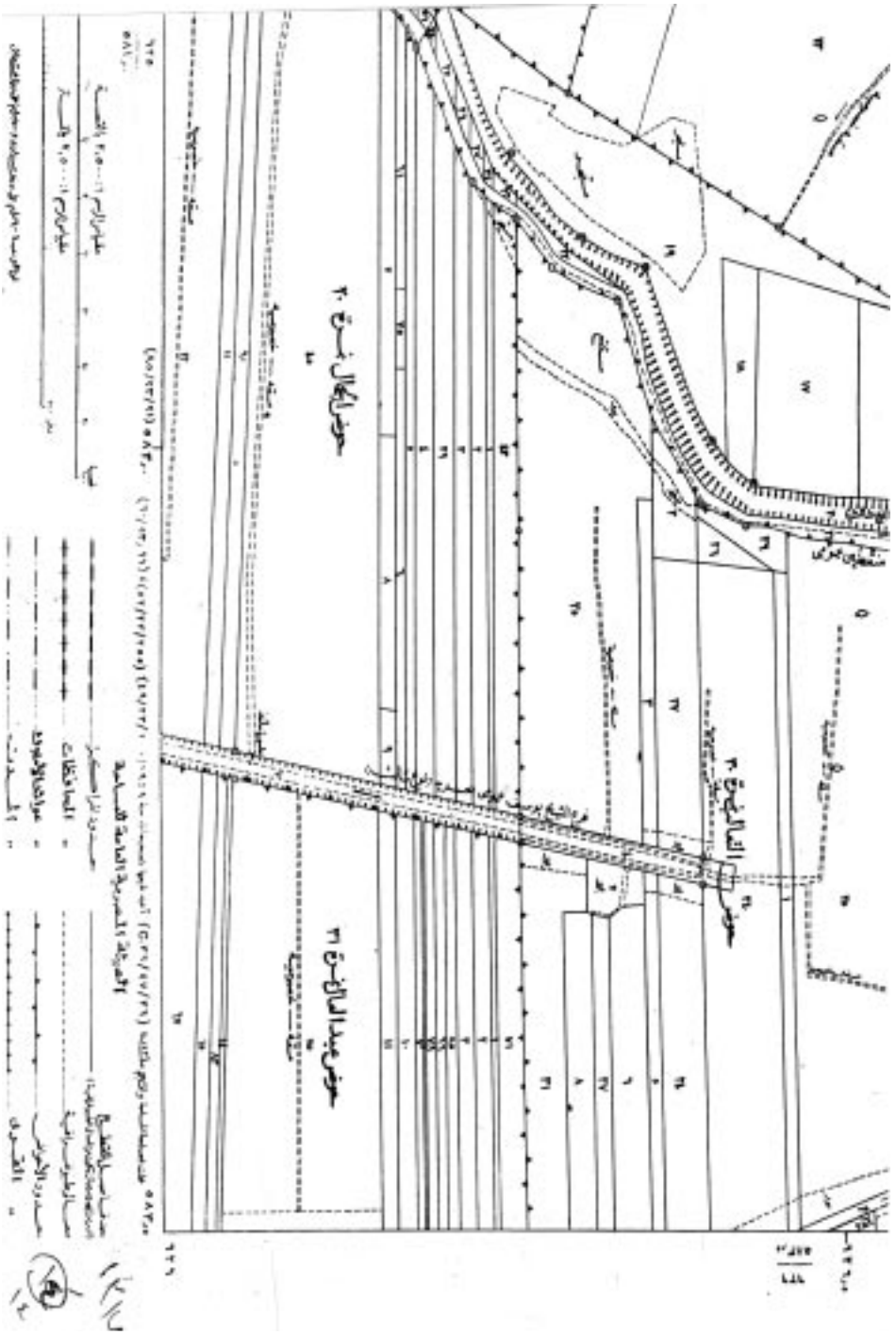
حوض الكال نمرة ٢٠
حوض عبد العال نمرة ٣١
حوض الخليج ٣

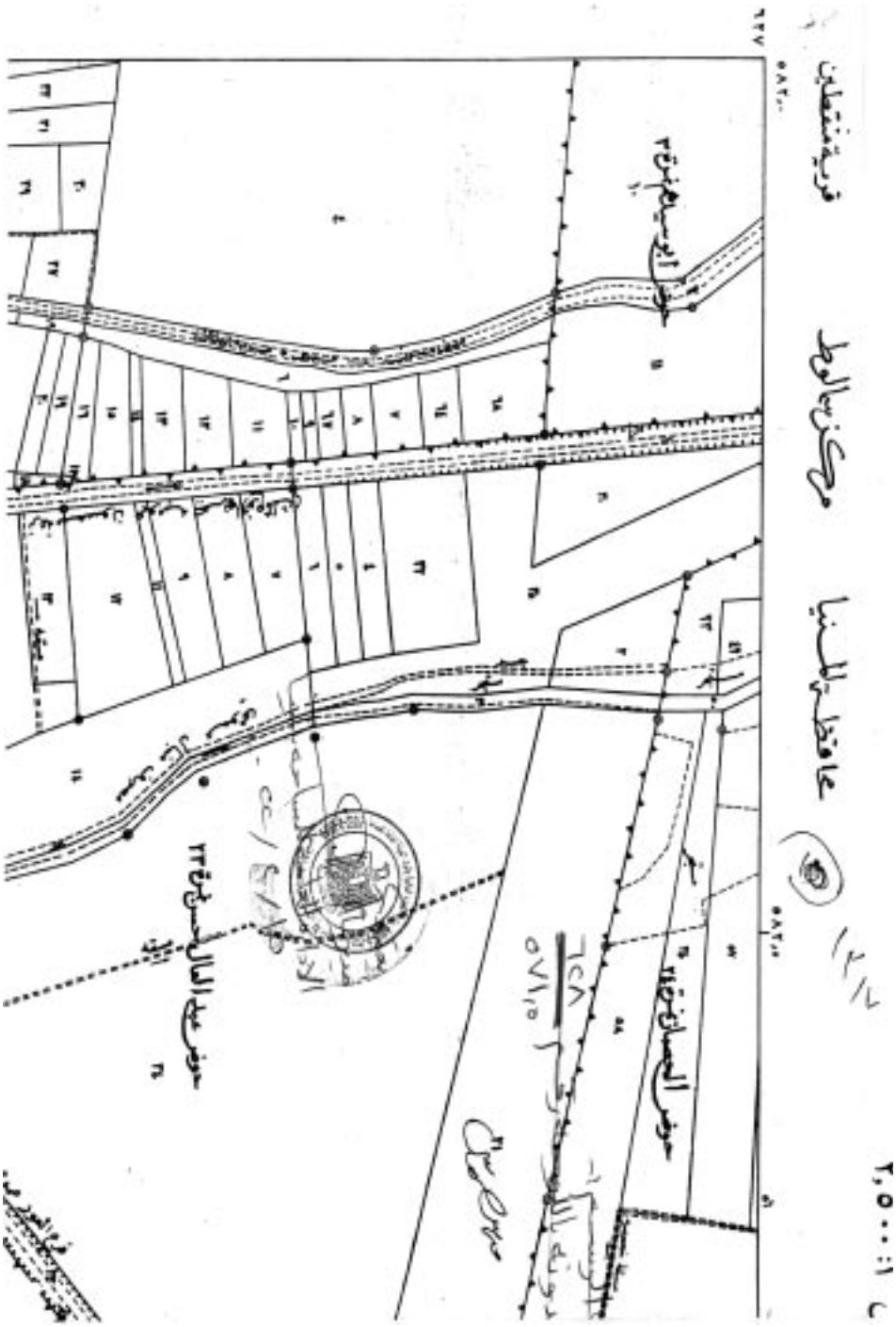
محافظة المنيا
مركز سمالوط
قرية منتطين
حوض العمدة
حوض عبد العال حسن
٢,٥٠٠:١

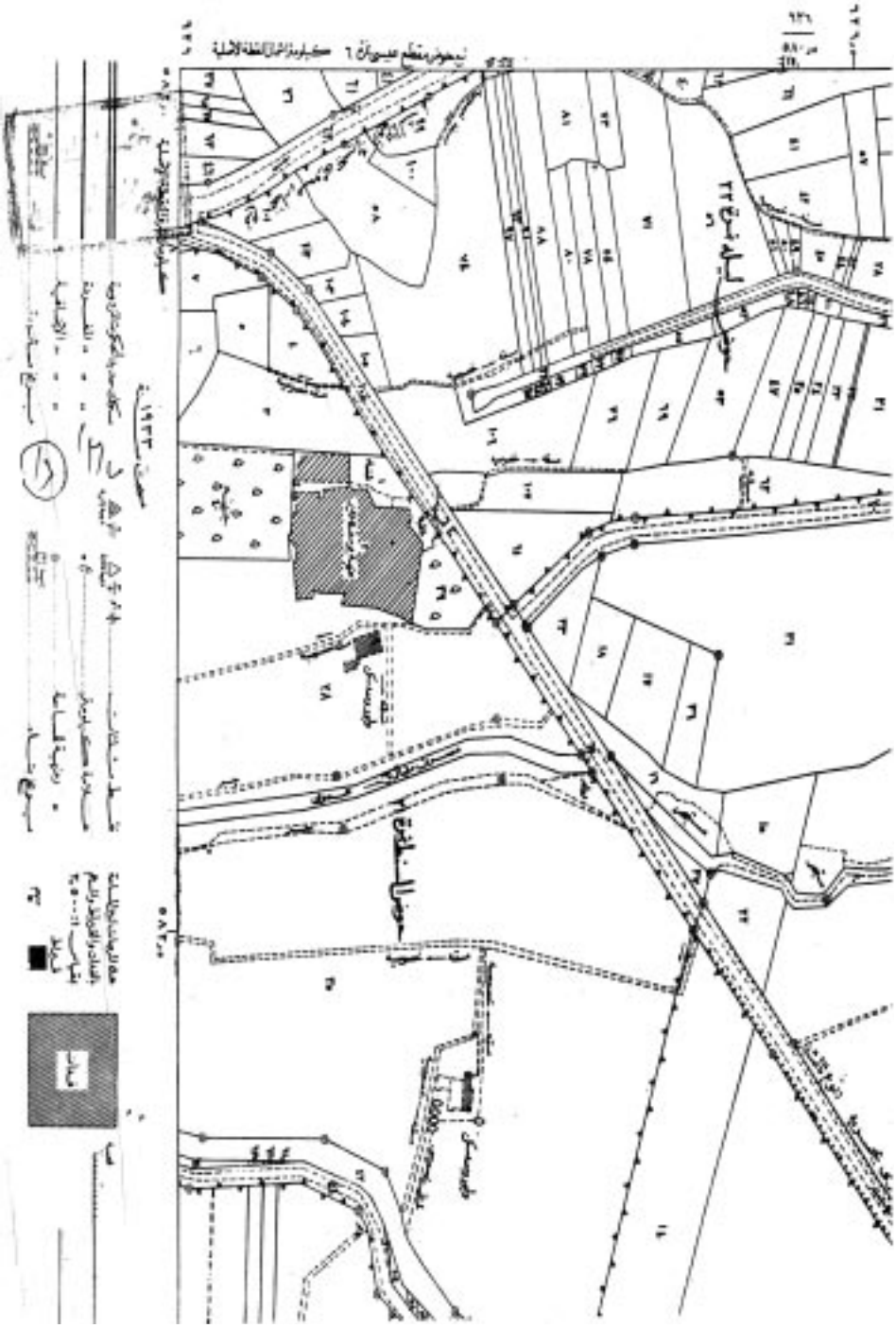

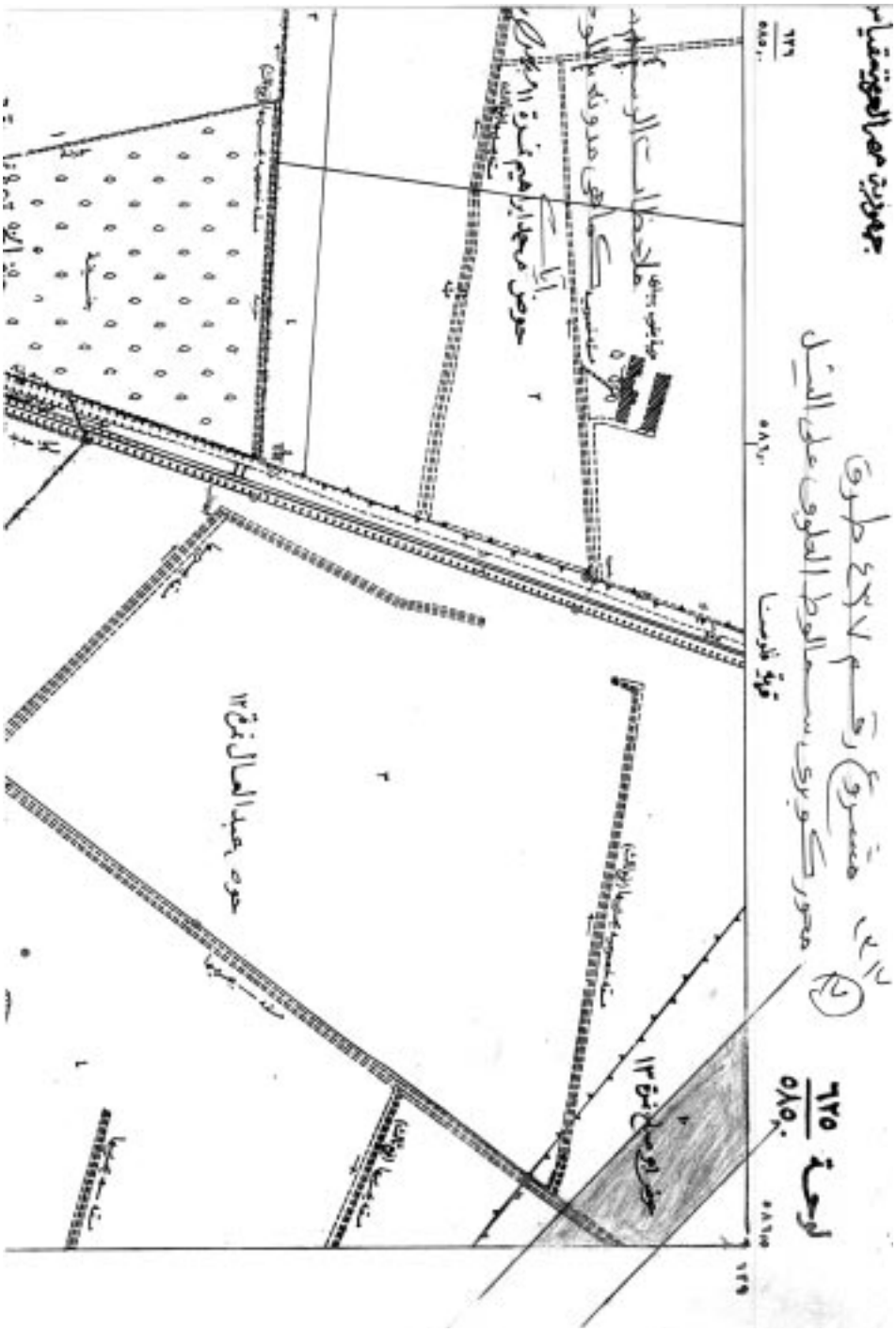
جمهورية مصر العربية
مشروع رقم ٤٢٧ طريق
محور كوبري سمالوط الملوف على النيل
لوحة ٦٢٥/٥٧٥٠
قرية نزيسا
حوض عبد العال نمرة ١٢

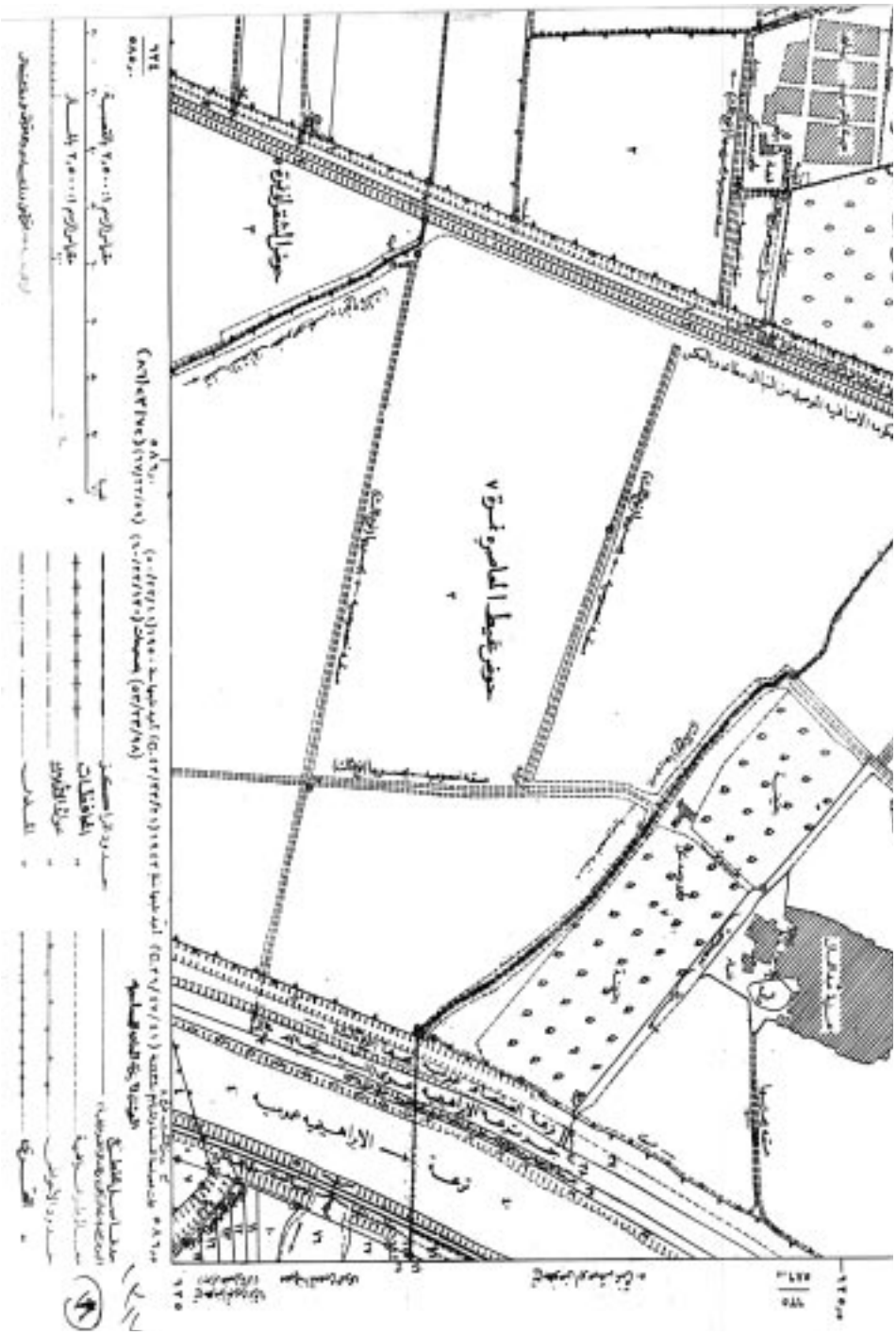

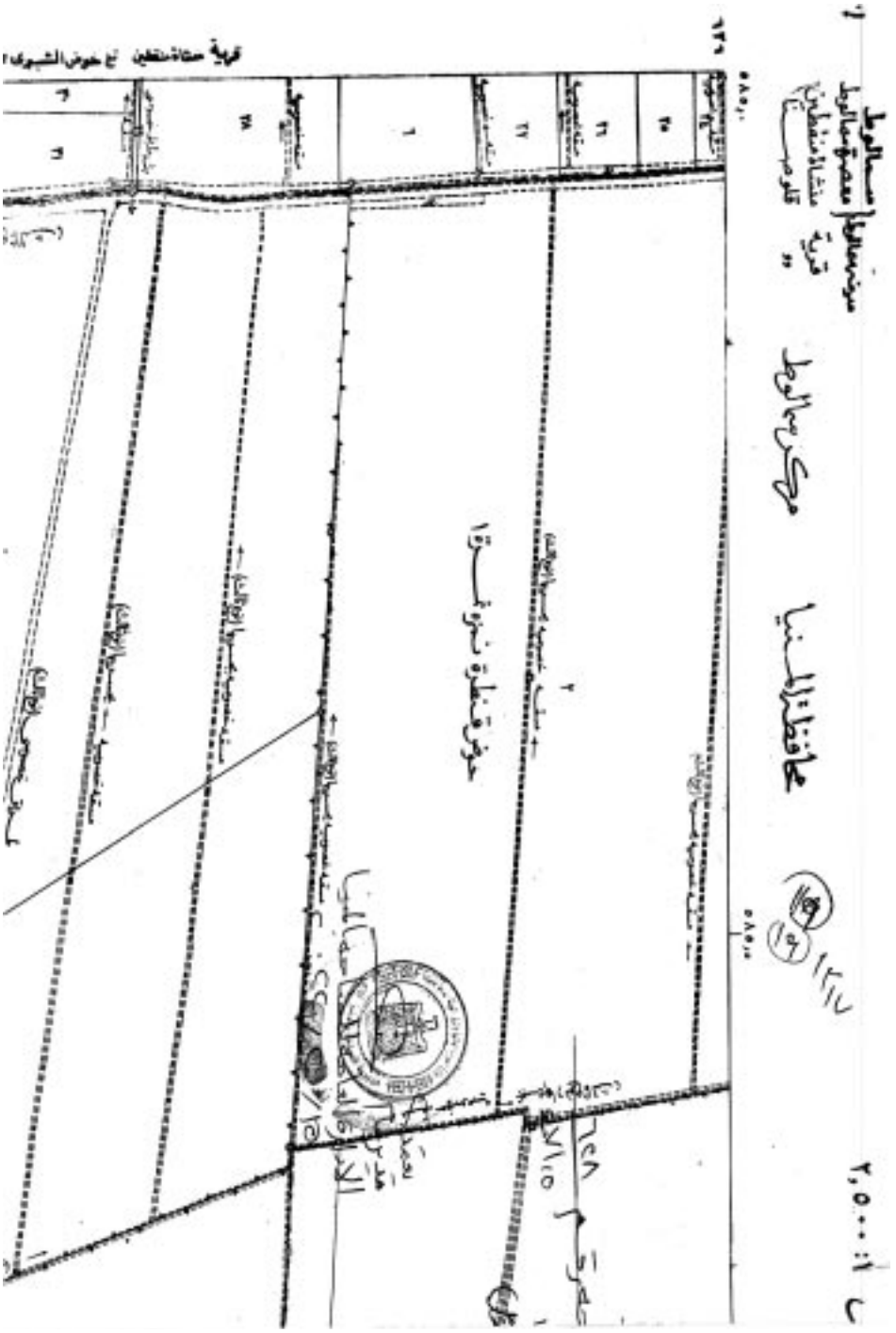
محافظة المنيا
مركز مطاي
قرية منشاة منطقين
حوض قنطرة نزوة ١
١/٢/٧
١:٢,٥٠٠



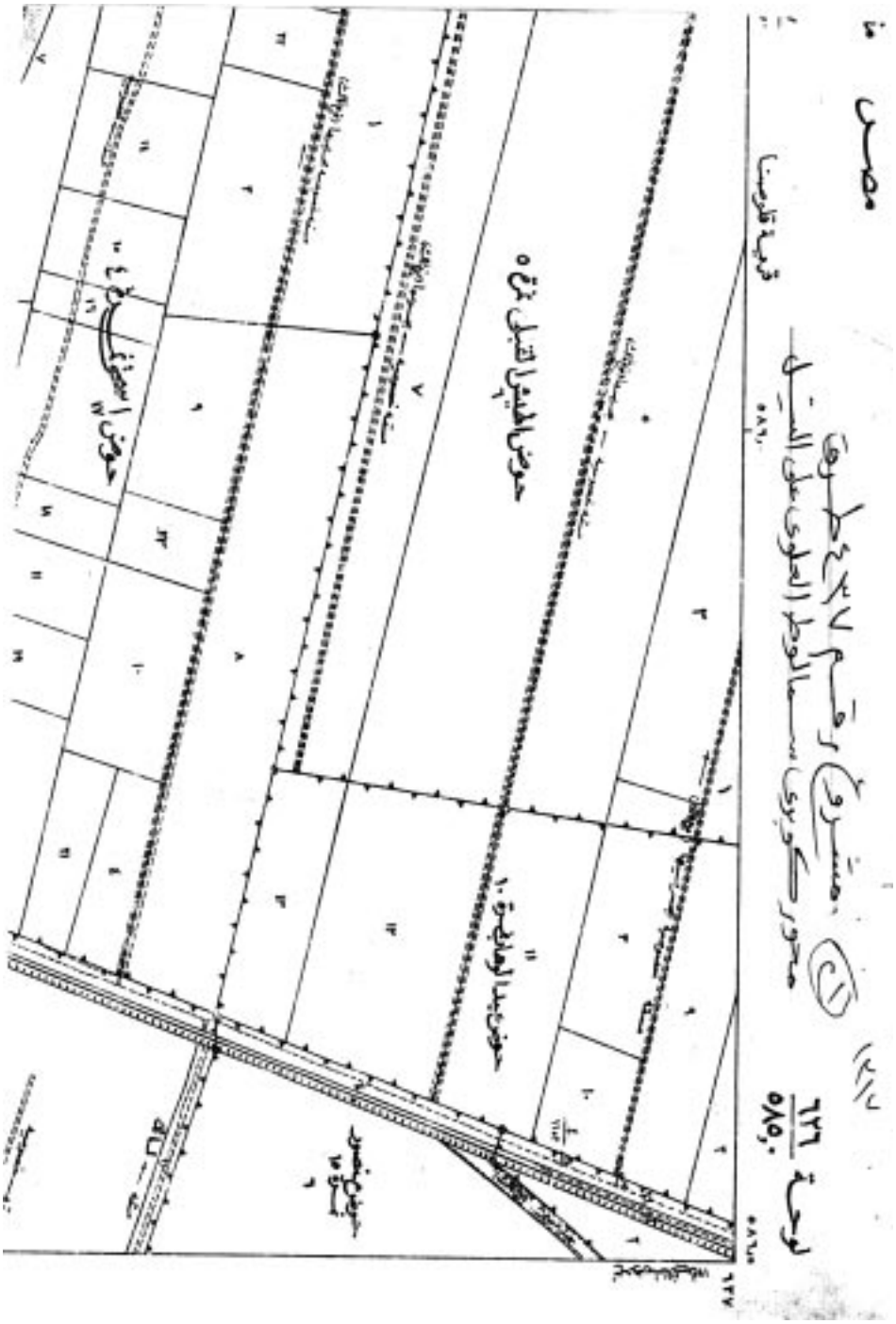
مصر
مشروع رقم ٢٣٧ طريق
محور كوبري سمالوط العلوي على النيل
قرية قلوصنا
لوحة ٦٢٦/٥٨٥٠
حوض الهيش القبلي نمرة ٥
حوض عبد الوهاب نمرة ١٠
حوض اسحق نمرة ٤

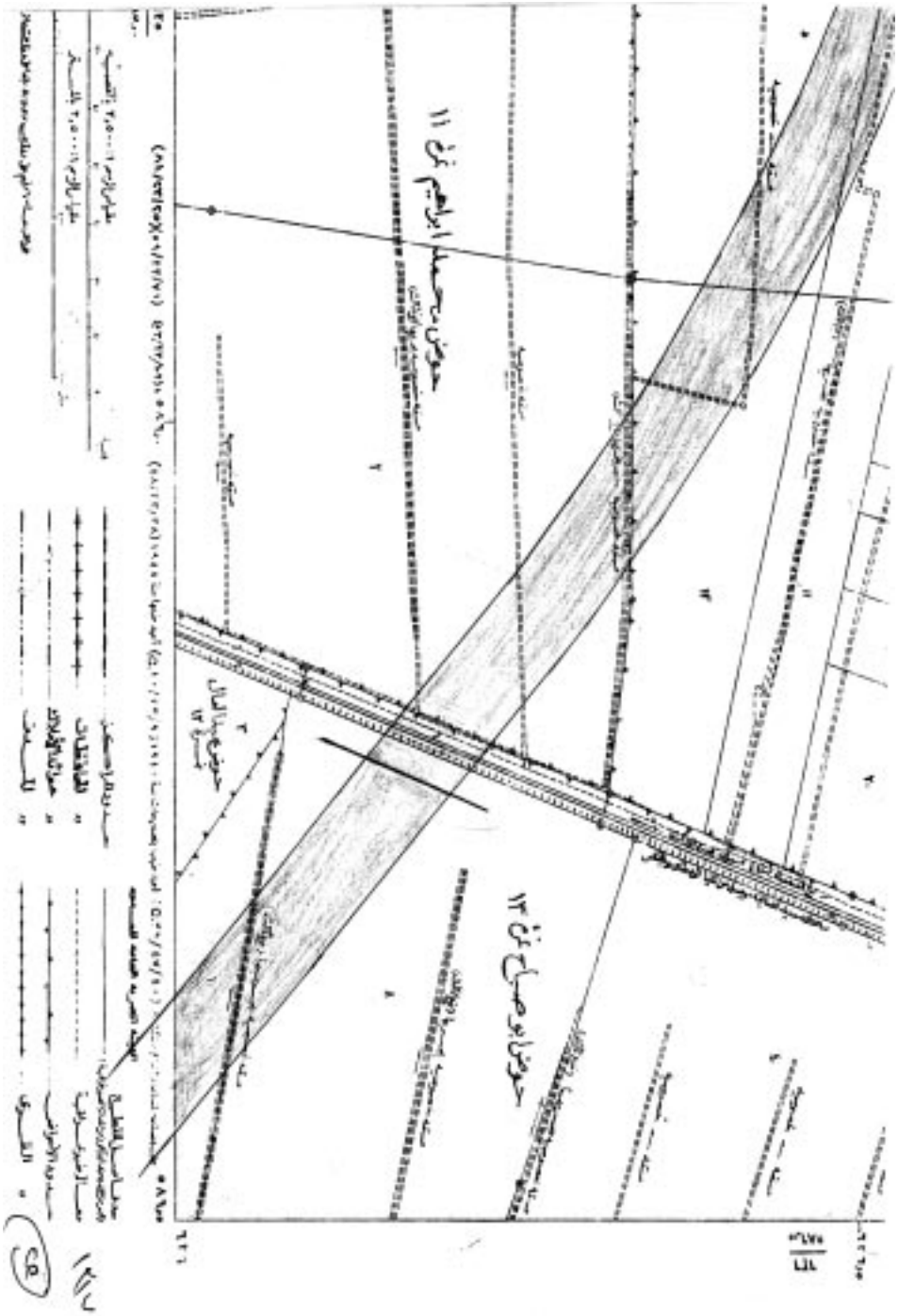
حوض محمد ابراهيم نخ ١١
حوض ابو صباح نخ ١٢

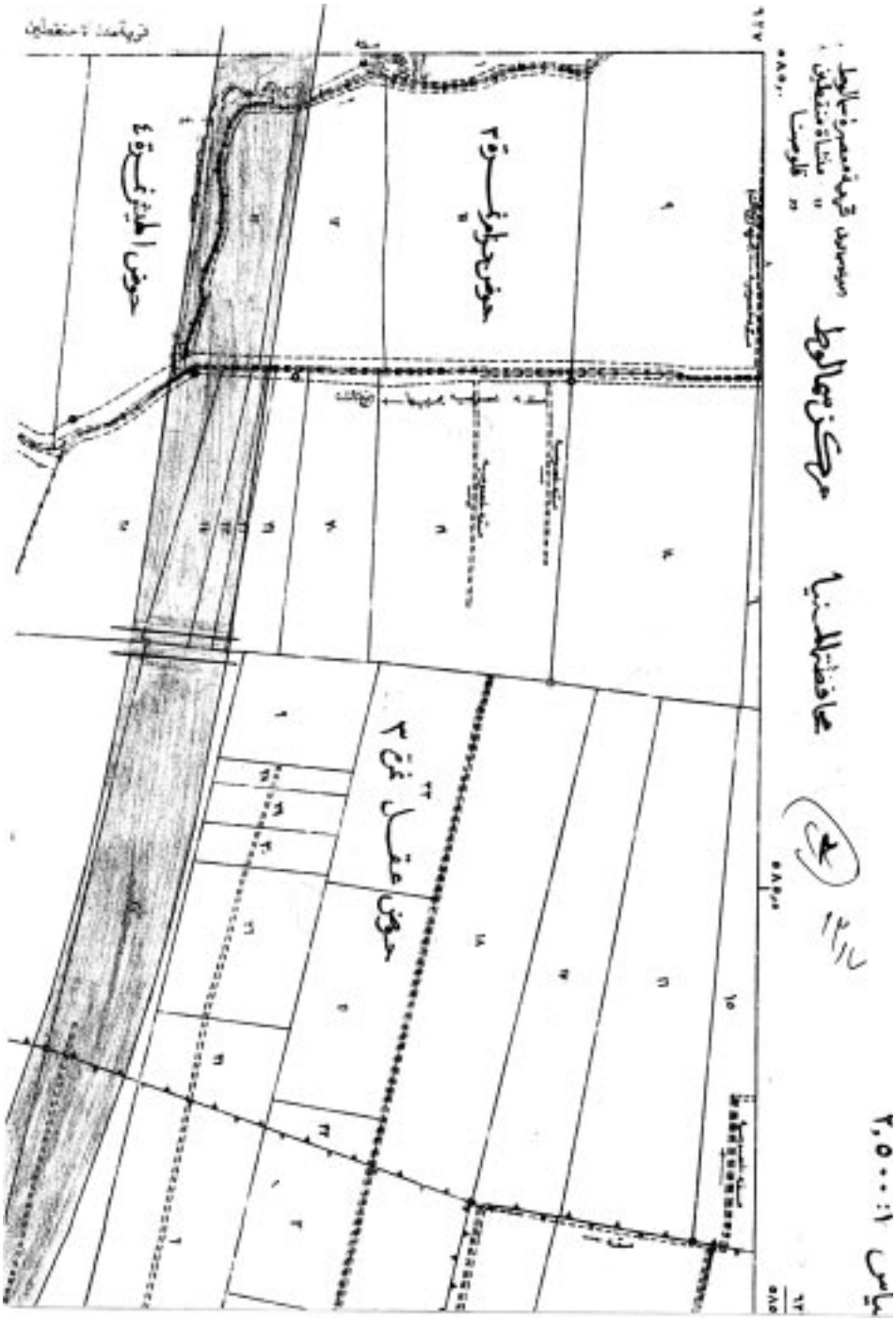
محافظة المنيا
مركز سمالوط
حوض حلوان ٣
حوض الميزة ٤
حوض عقل نمر ٣
مقياس ١:٢,٥٠٠



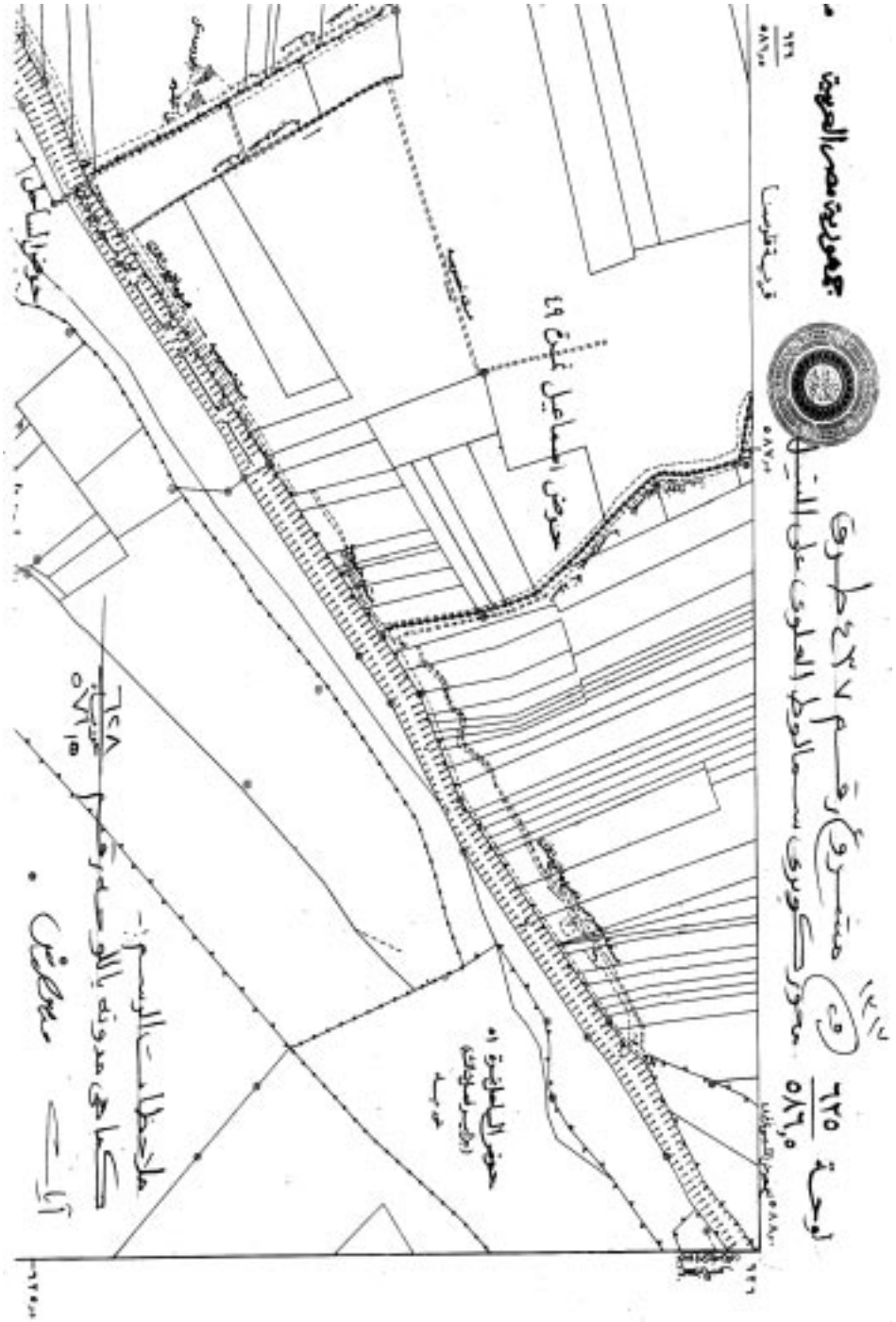
جمهورية مصر العربية
لوحة ٦٢٥/٥٨٦,٥
مشروع رقم ٤٢٧ طريق
محور كوبري سمالوط العلوي على النيل
قرية قلوسنا
حوض اسماعيل نمرة ٤٩
حوض الساحة نمرة ١
ملاحظات الرسم:
كما هي مدونة بالوحة رقم ٦٤٨/١٥
آ.أ. مهندس

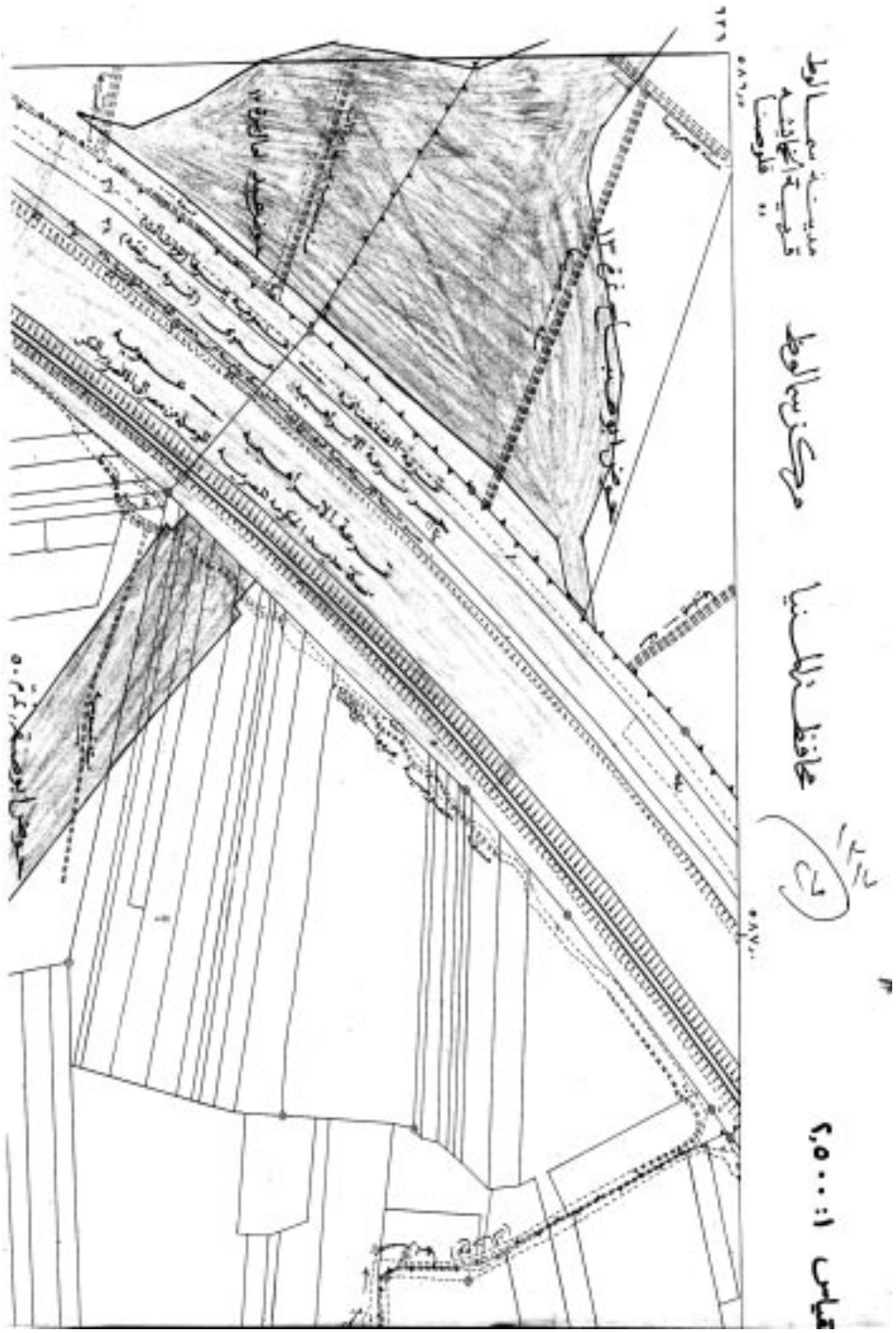
مدينة سمالوط
قرية الجواديه
مركز سمالوط
محافظة المنيا
مقياس ١:٢,٥٠٠٠

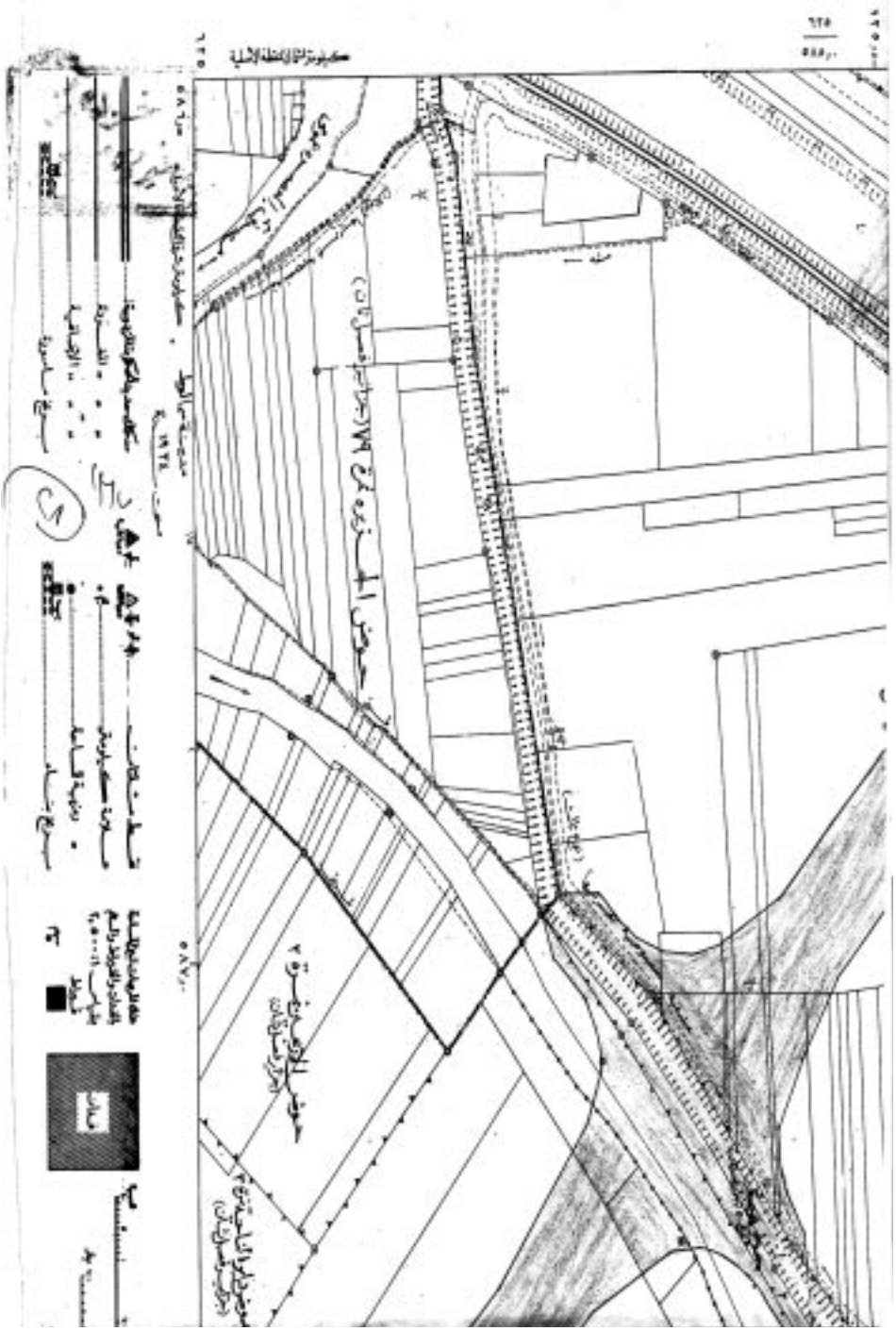

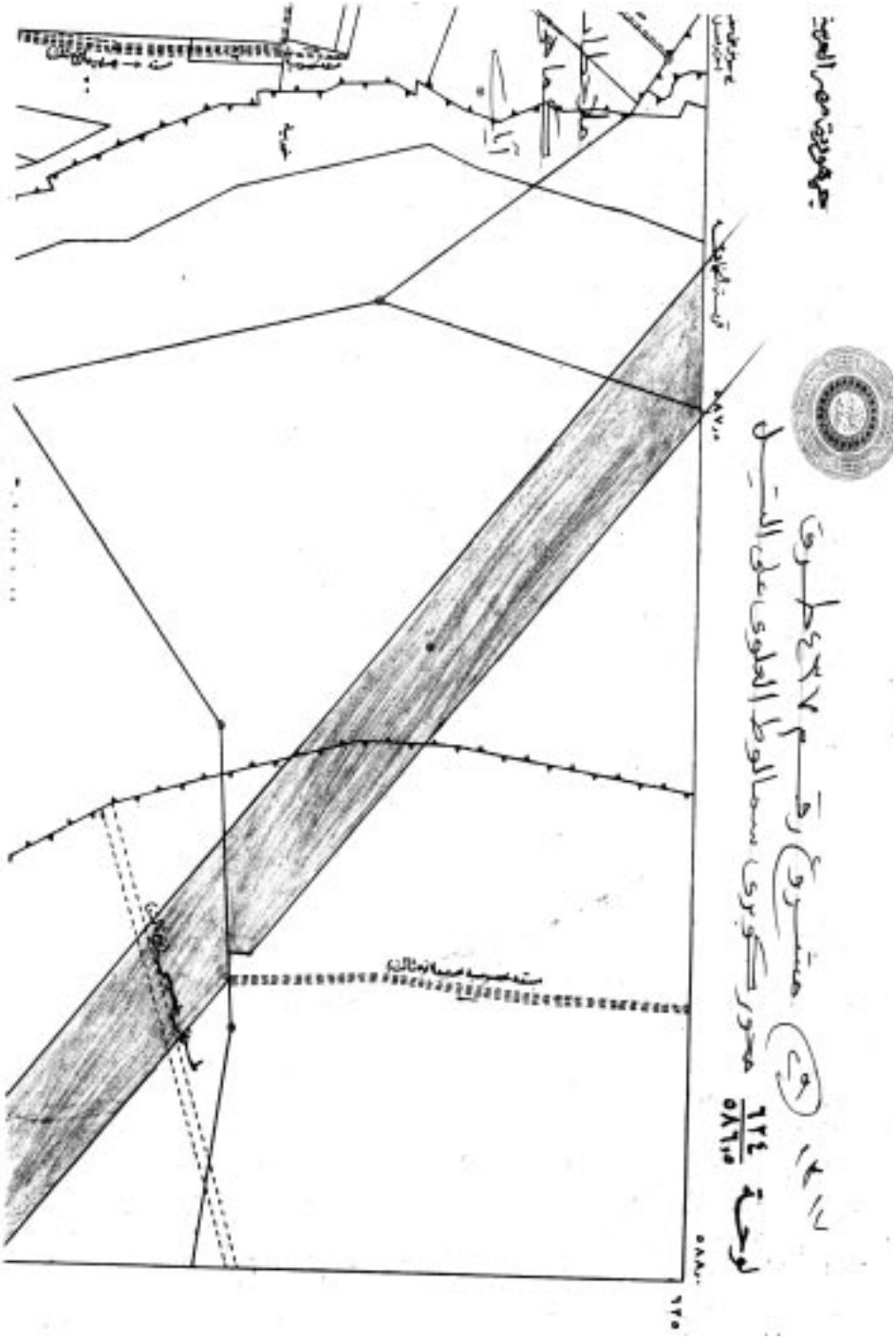
جمهورية مصر العربية
مشروع رقم ٤٢٧ طريق
محور كوبرى سمالوط العلوى على النيل
لوحة ٦٢٤/٥٨٦

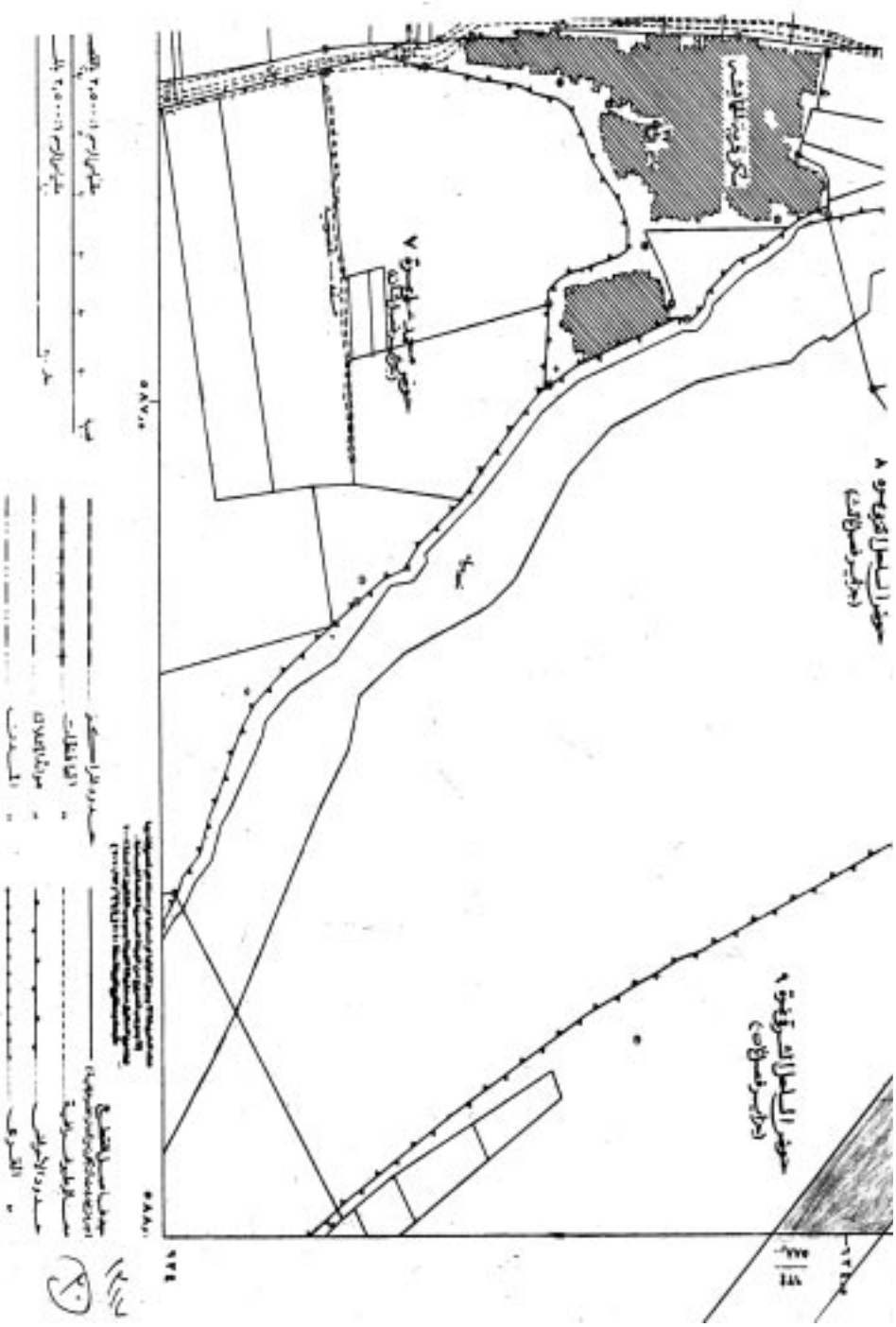

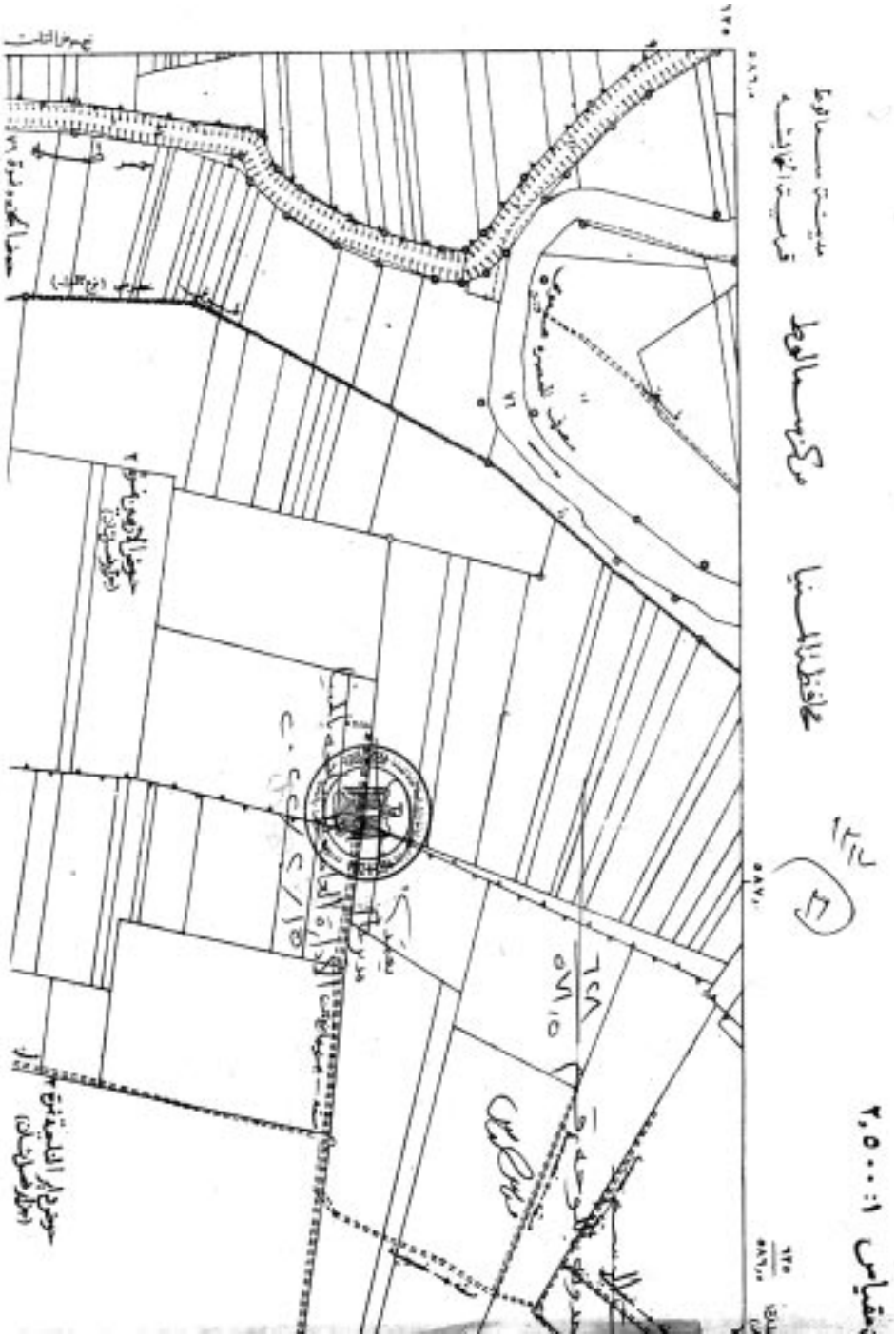
مقياس ١:٢,٥٠٠

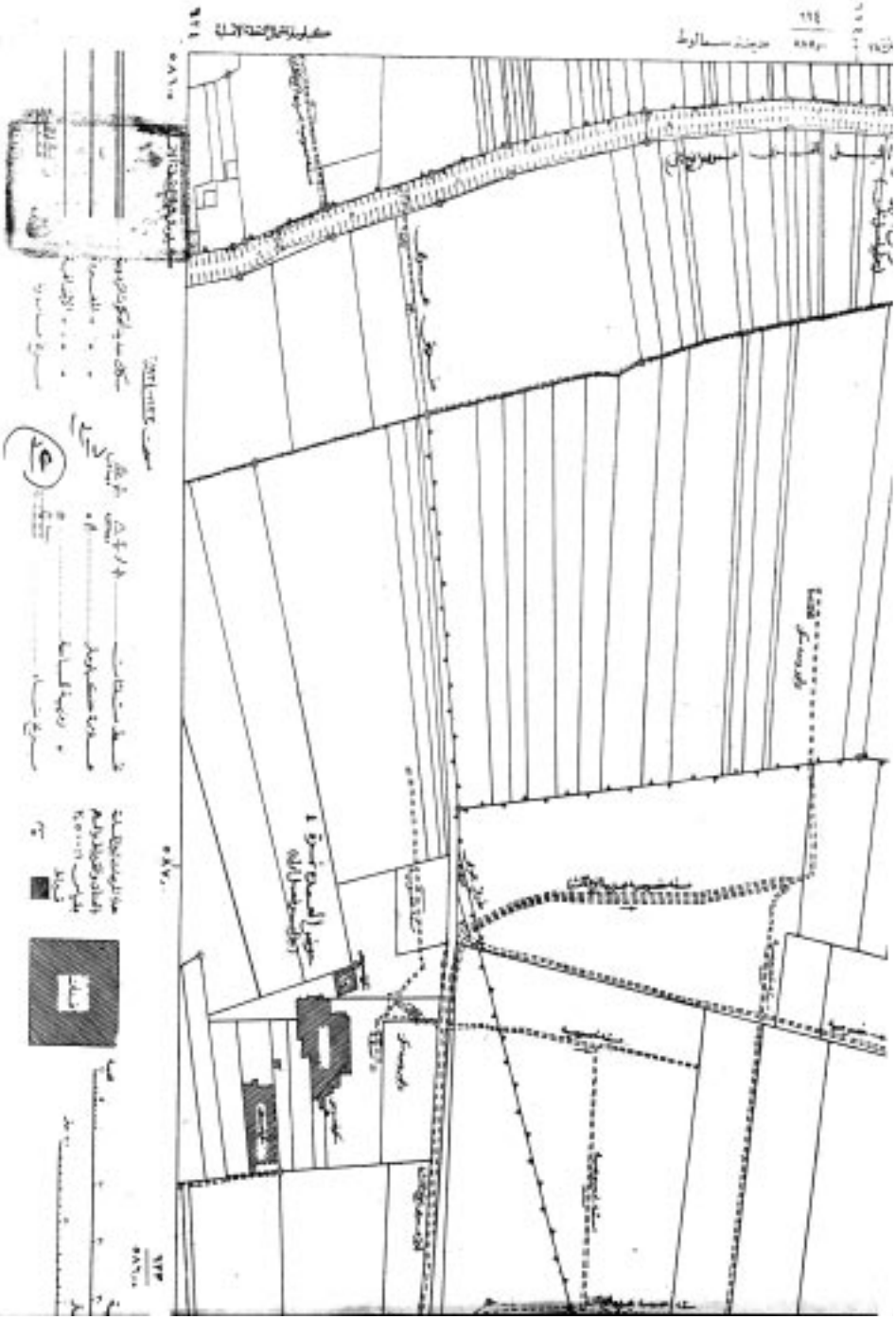

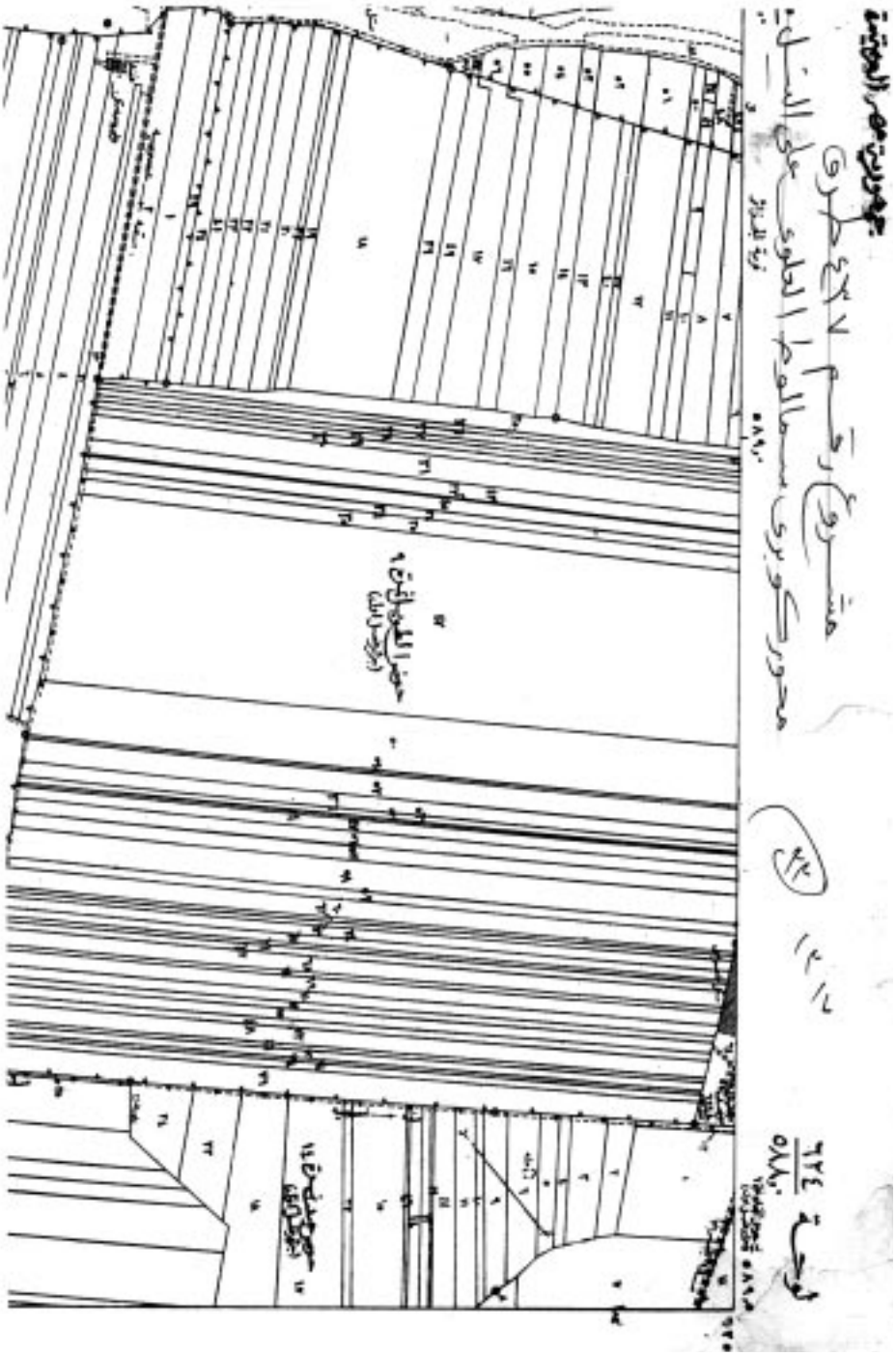

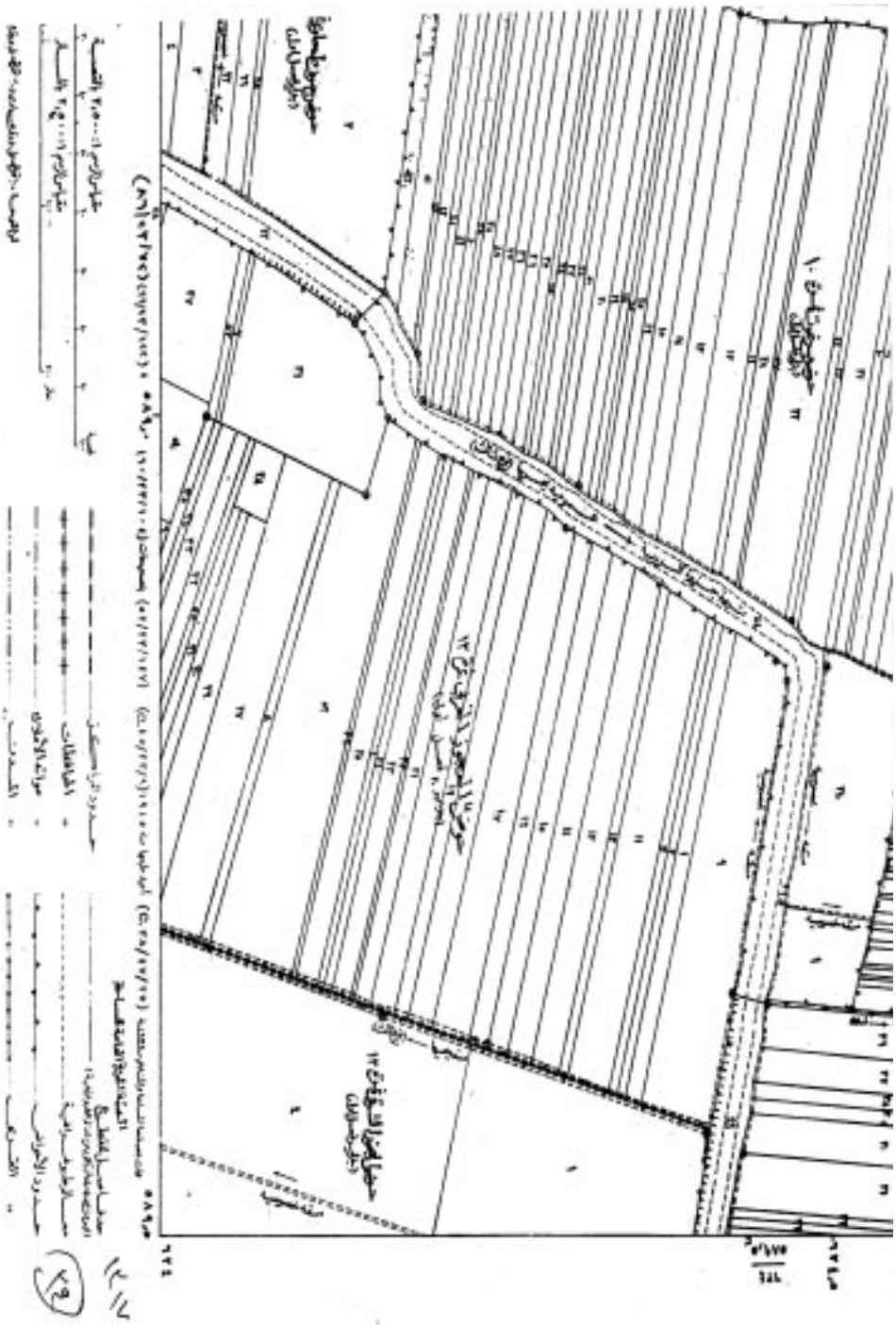

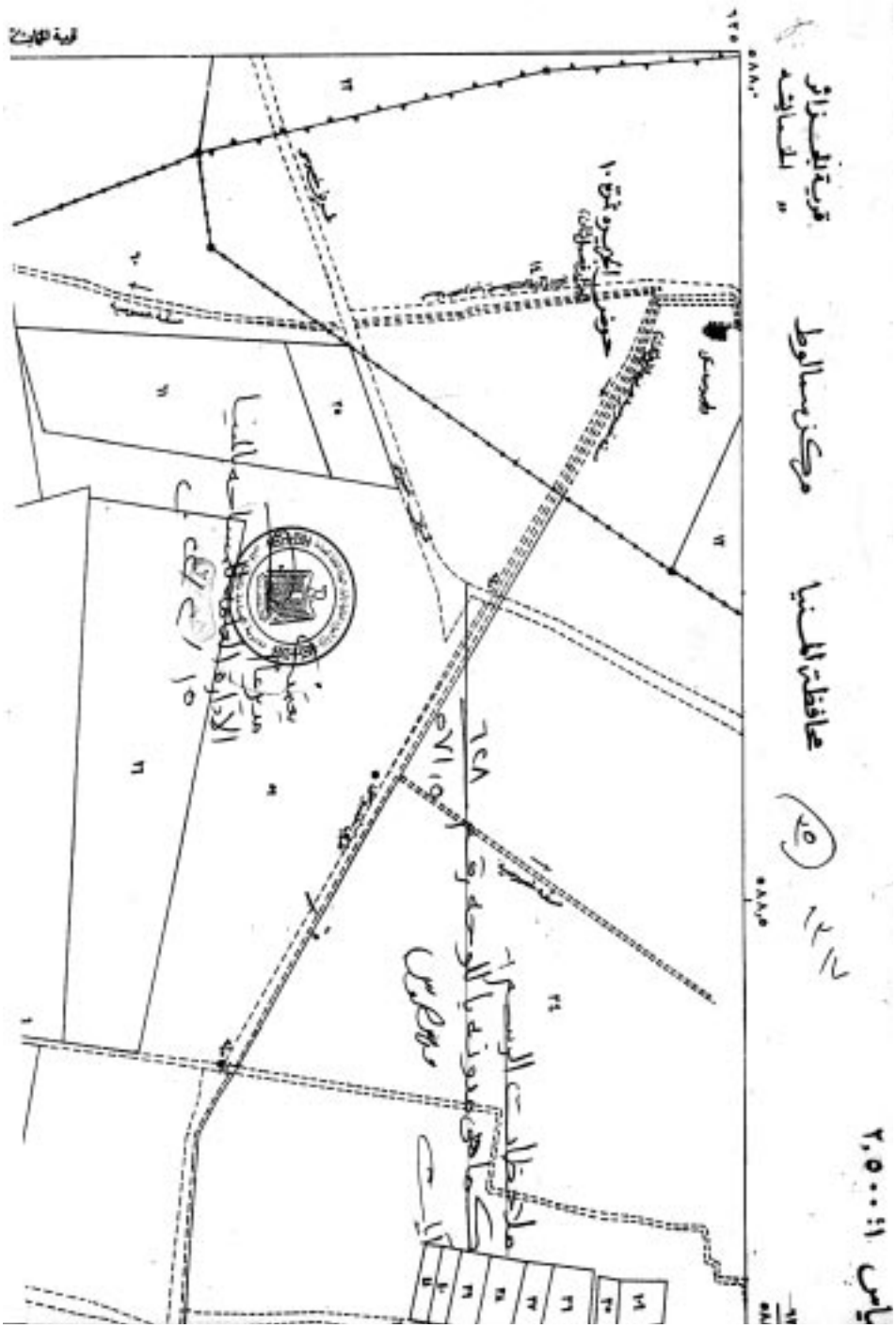
محافظة المنيا
مركز سمالوط
قرية البيزاتى
المنشأة
مقياس ١:٢٥٠٠
٢١٥
٢١٧
٢١٩
٢٢١
٢٢٣
٢٢٥
٢٢٧
٢٢٩
٢٢٧
٢٢٥
٢٢٣
٢٢١
٢١٩
٢١٧
٢١٥
٢٢٦
٢٢٤
٢٢٢
٢٢٠
٢١٨
٢١٦
٢١٤
٢١٢
٢١٠
٢٠٨
٢٠٦
٢٠٤
٢٠٢
٢٠٠
١٩٨
١٩٦
١٩٤
١٩٢
١٩٠
١٨٨
١٨٦
١٨٤
١٨٢
١٨٠
١٧٨
١٧٦
١٧٤
١٧٢
١٧٠
١٦٨
١٦٦
١٦٤
١٦٢
١٦٠
١٥٨
١٥٦
١٥٤
١٥٢
١٥٠
١٤٨
١٤٦
١٤٤
١٤٢
١٤٠
١٣٨
١٣٦
١٣٤
١٣٢
١٣٠
١٢٨
١٢٦
١٢٤
١٢٢
١٢٠
١١٨
١١٦
١١٤
١١٢
١١٠
١٠٨
١٠٦
١٠٤
١٠٢
١٠٠
٩٨
٩٦
٩٤
٩٢
٩٠
٨٨
٨٦
٨٤
٨٢
٨٠
٧٨
٧٦
٧٤
٧٢
٧٠
٦٨
٦٦
٦٤
٦٢
٦٠
٥٨
٥٦
٥٤
٥٢
٥٠
٤٨
٤٦
٤٤
٤٢
٤٠
٣٨
٣٦
٣٤
٣٢
٣٠
٢٨
٢٦
٢٤
٢٢
٢٠
١٨
١٦
١٤
١٢
١٠
٨
٦
٤
٢

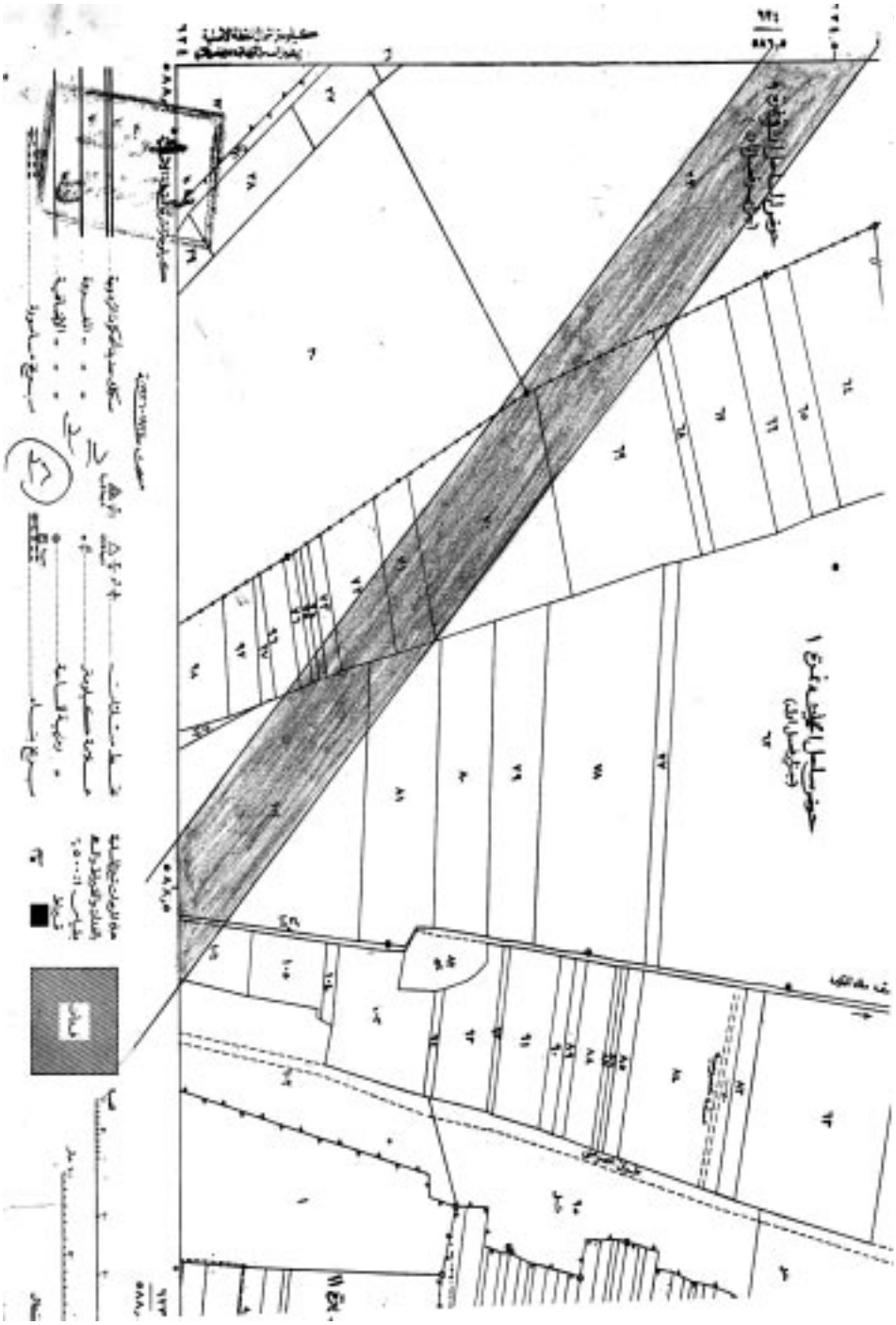

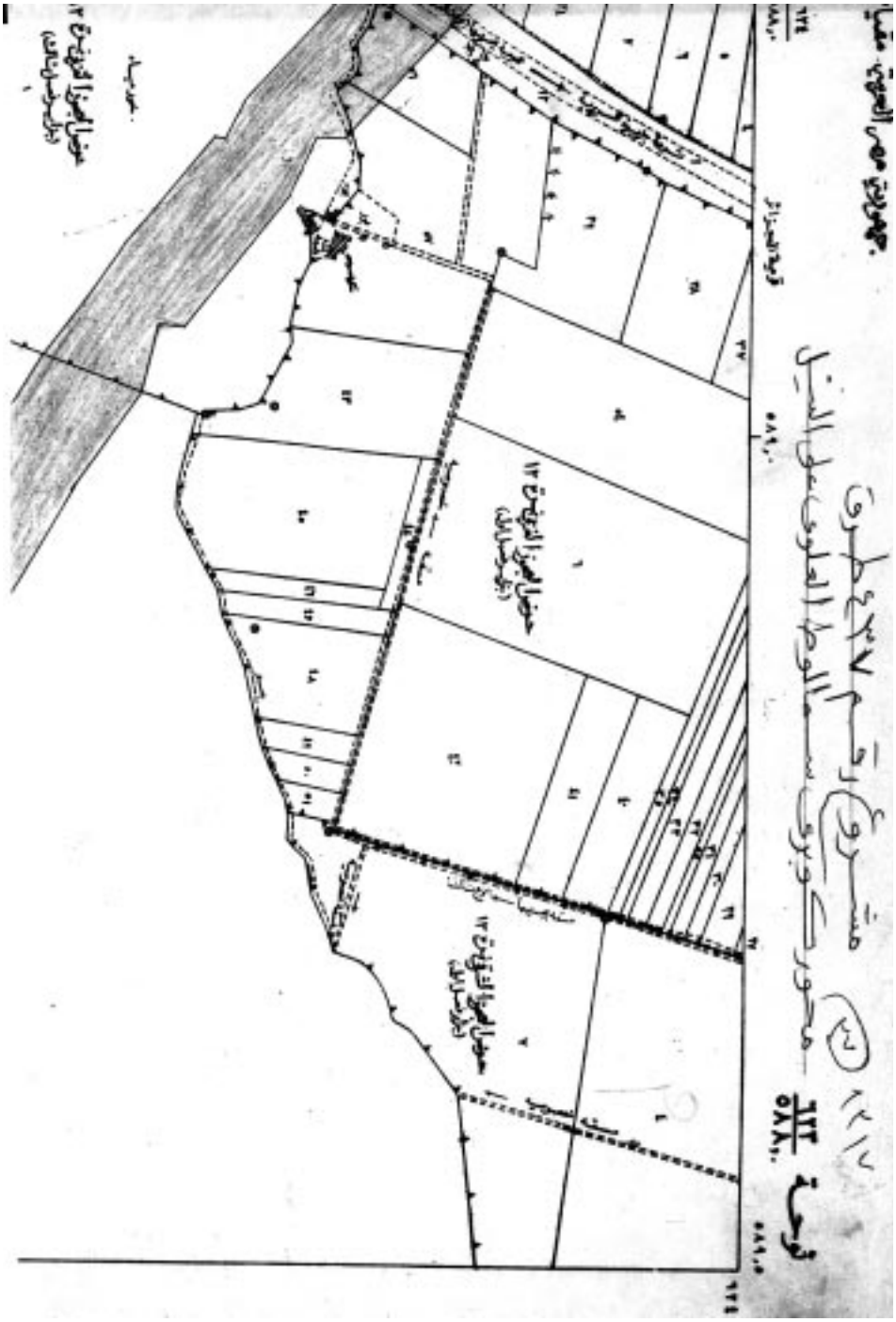

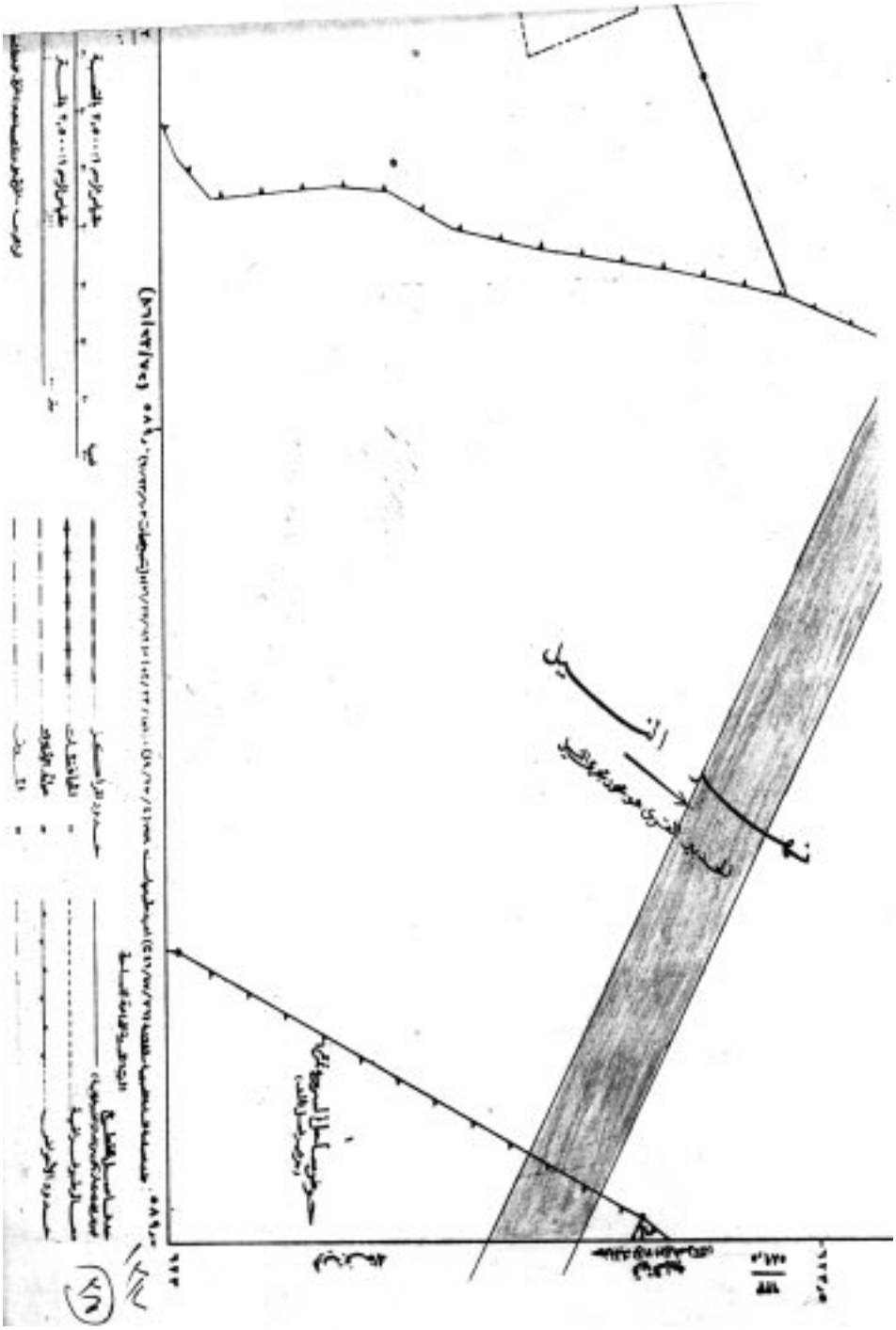

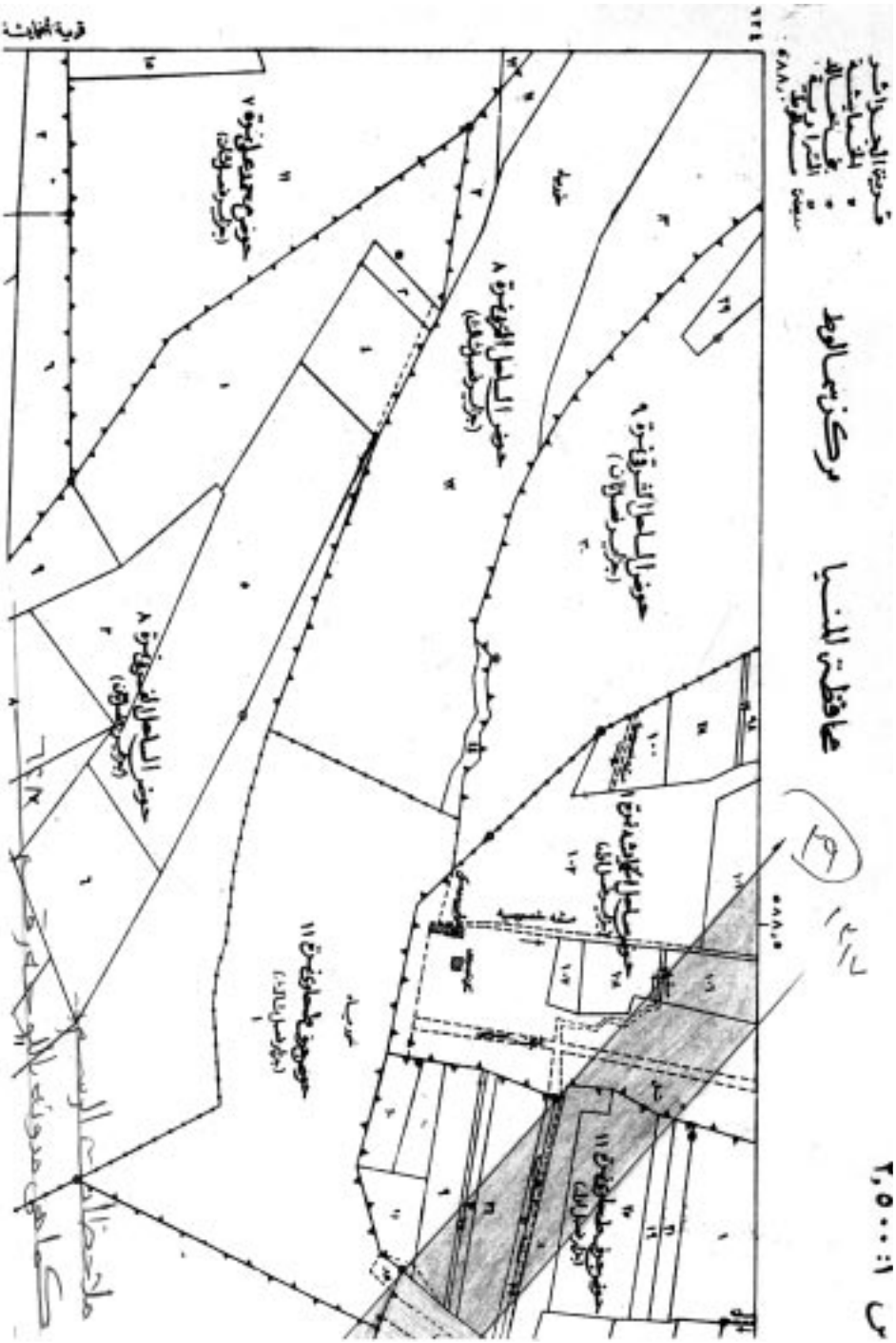
محافظة المنيا
مركز سمالوط
قرية الخلايفة
١:٢,٥٠٠

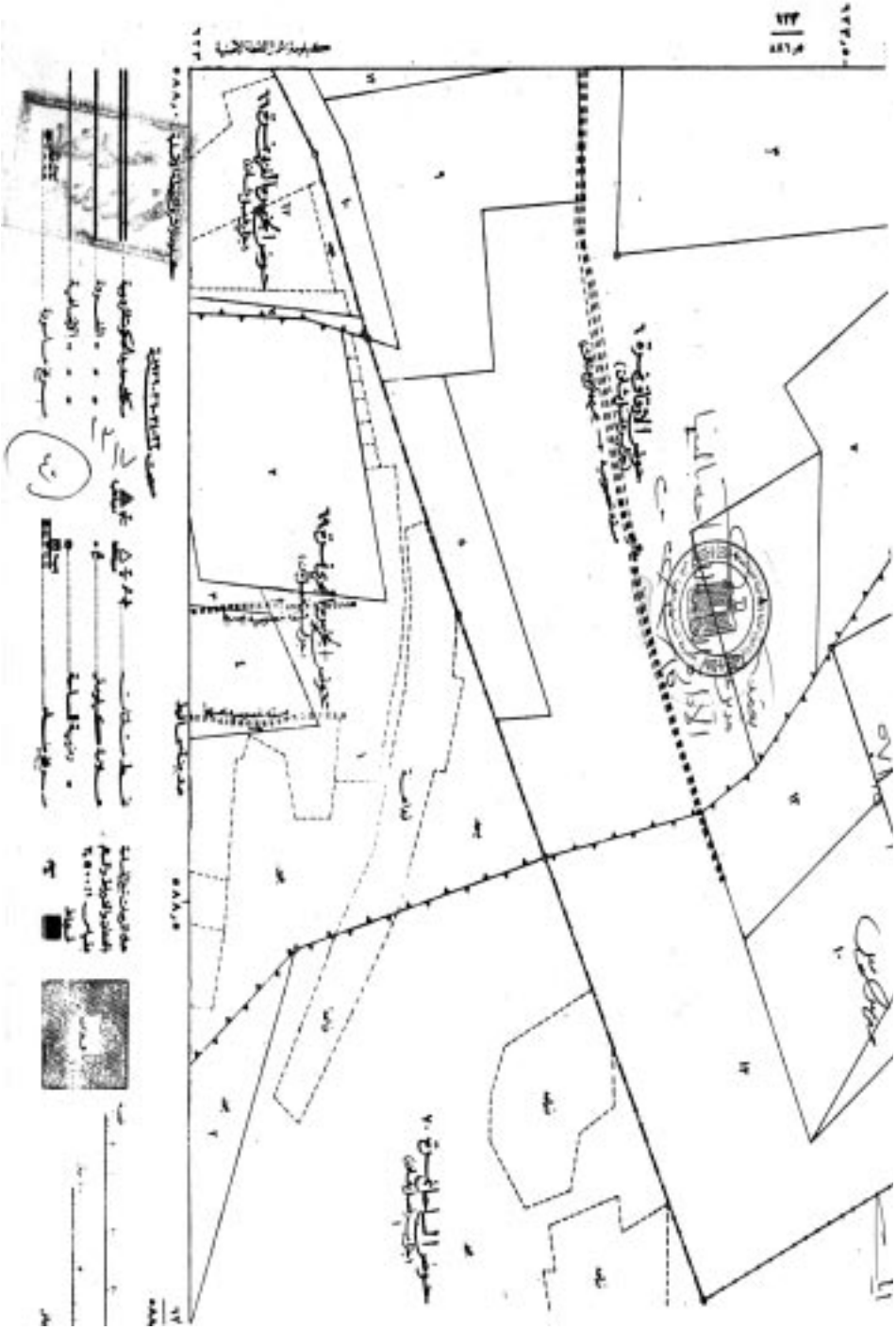

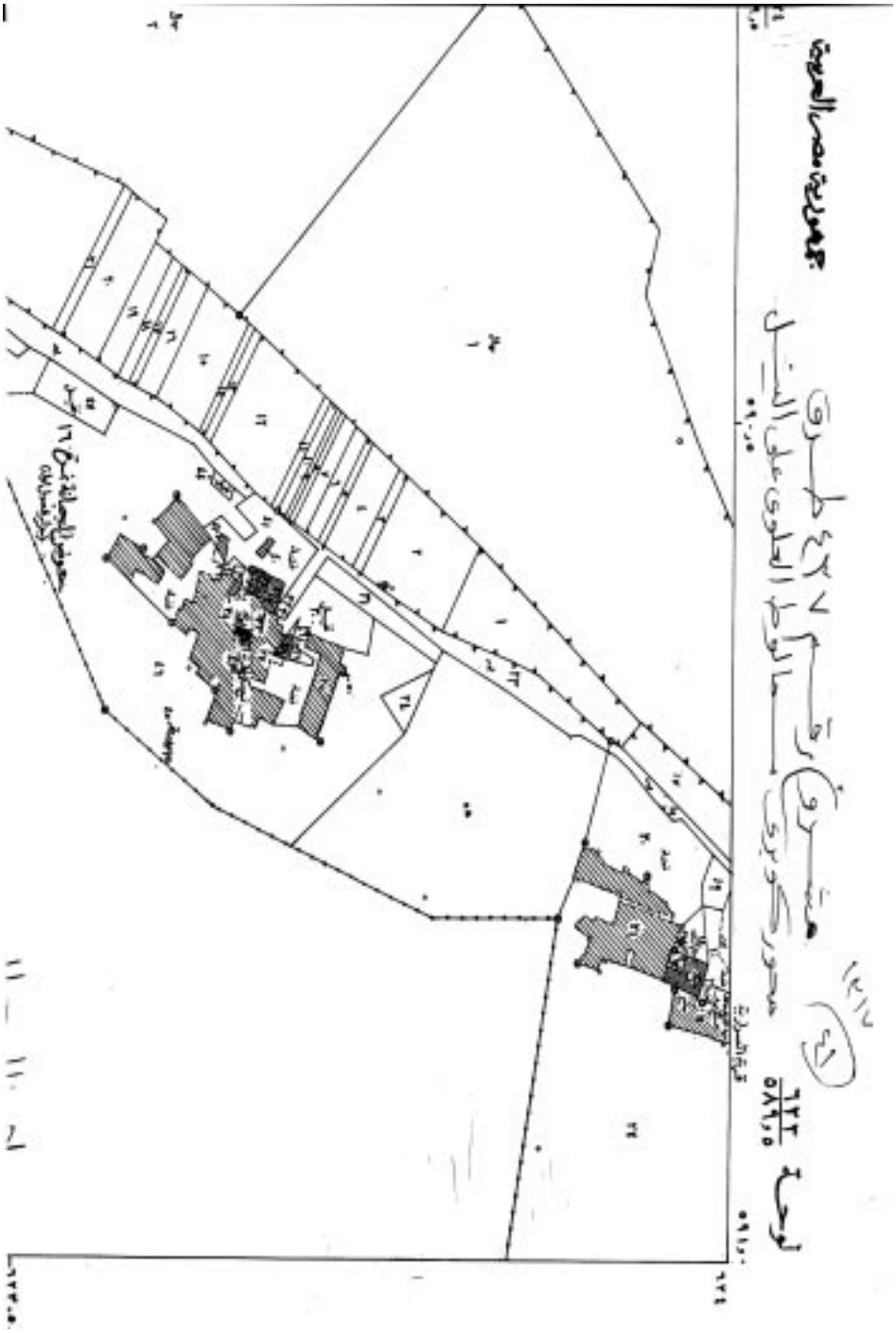
جمهورية مصر العربية
مشروع رقم ٤٢٧ طريق
محور كوبرى المطرى على النيل
لوحة
٦٢٣
٥٨٩,٥



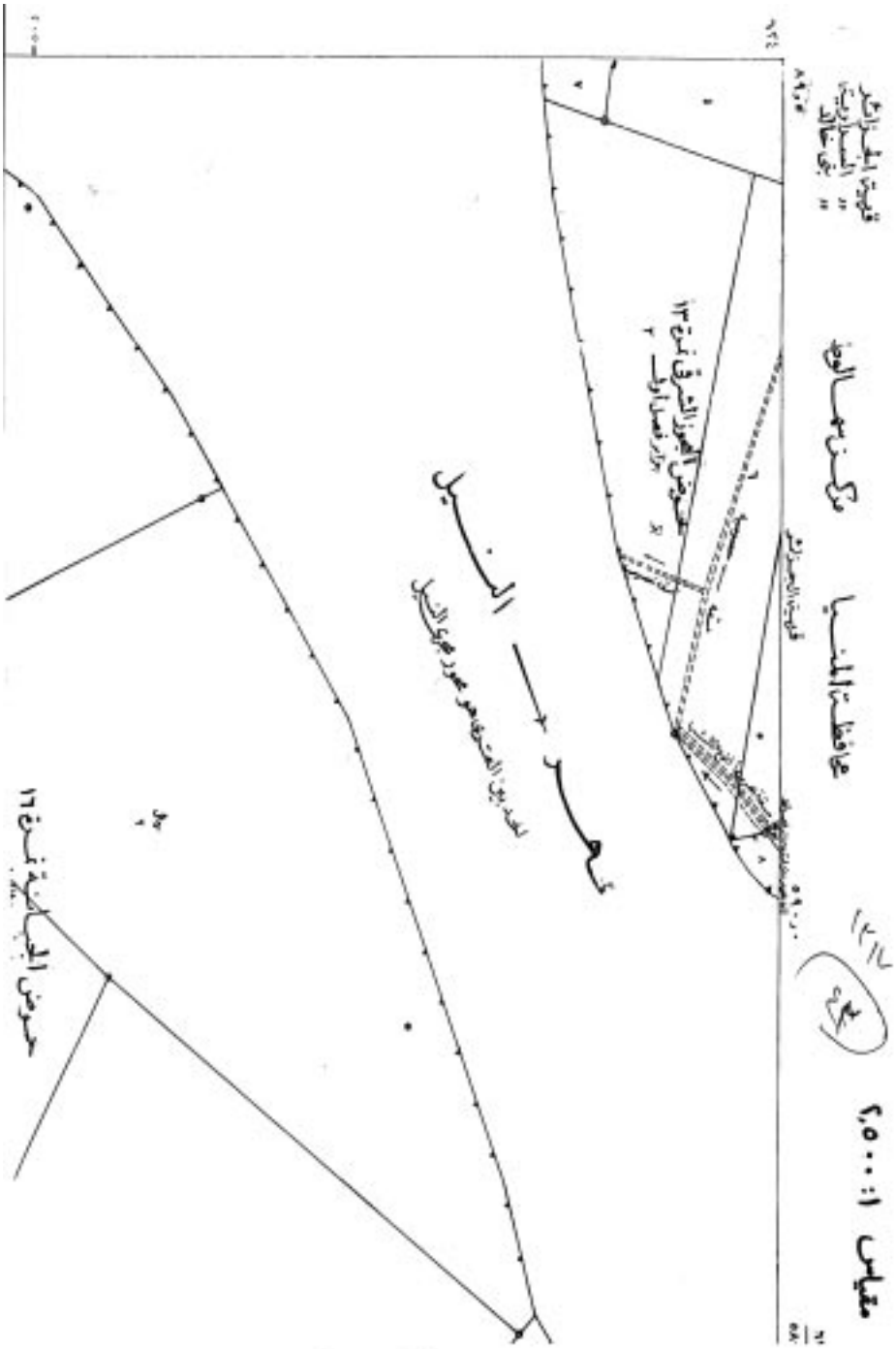
مقياس ١: ٢,٥٠٠
محافظة المنيا
مركز سمالوط
قرية الصبرة
حوض الجبانية نمرة ١٦
نهر النيل

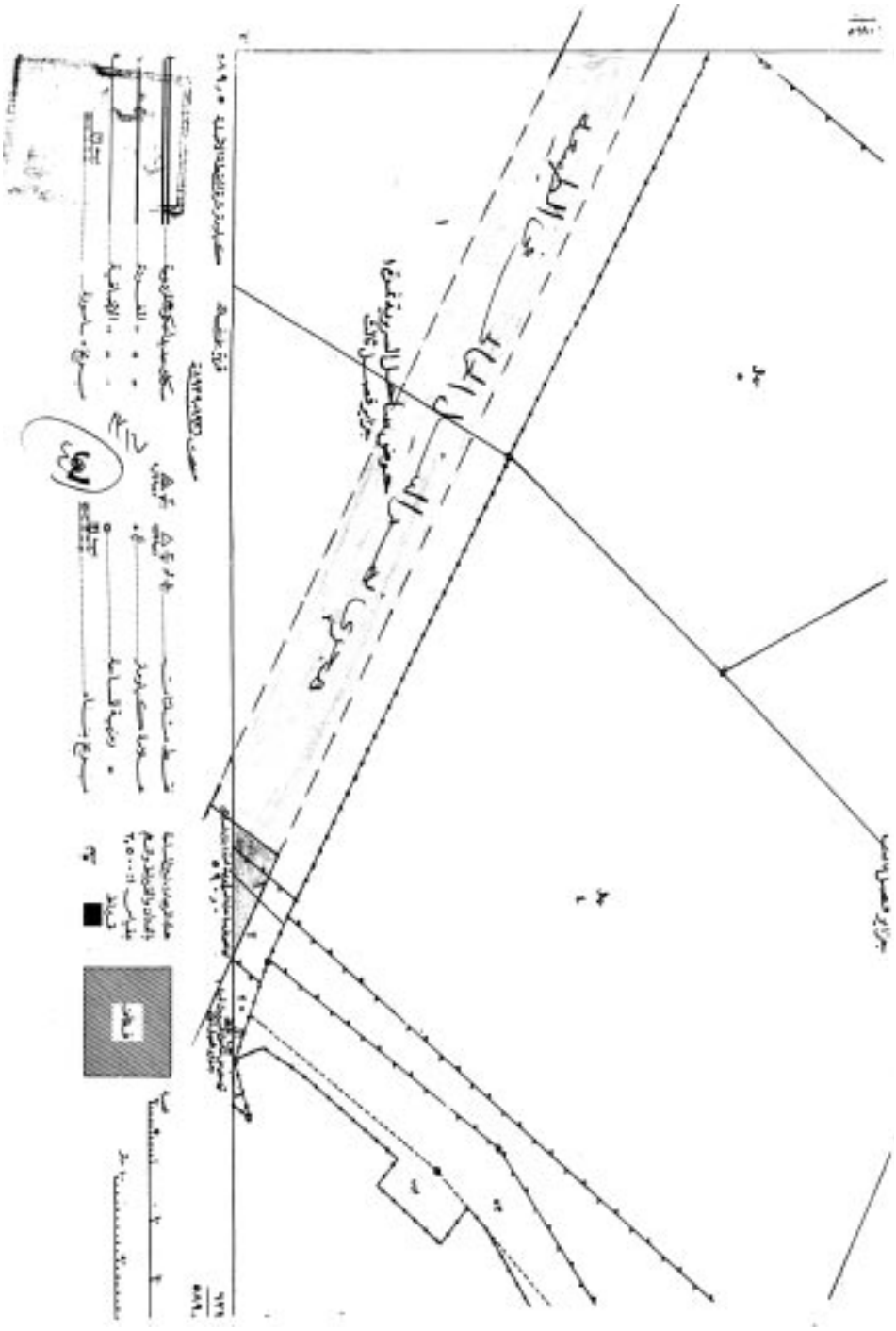

مقطع
مشروع رقم ٤٢٧ طريق
محور كوبرى سمالوط العلوى على النيل
لوحة ٦٢٢/٥٨٩,٥
٦٢٢
ملاحظات الرسم:
كما هى مدونه باللوحه رقم ٦٢٨/٥٧١,٥
مهندس

يعتمد
مدير عام
الإدارة العامة للمساحة بالمنيا
١٥ / ٢ / ٢٠٢٢

٦٢٢٫٥

٦٢٢

٥٩٦٫٠ طريق صلة السلام الشرقي السكة (٢٥/٢٧/٢٥) (٥٤٦) (٢٢/١٤٩-٠٢) (١٠/٢٣/٨٣)

٥٩٠٫٥

الهيئة المصرية العامة للمساحة

حدث اصل القطع
(البرك المعلومة بالكود) (الحدود الفرعية)
مصر الطبوغرافية
حدود الأحواض
- القرى
- حدود الدوائر
- الوظائف
- حوائط الأحواض
- المساحة

مقياس الرسم ١:٢٠٠٠٠ بالمتر
مقياس الرسم ١:٢٠٠٠٠ بالمتر

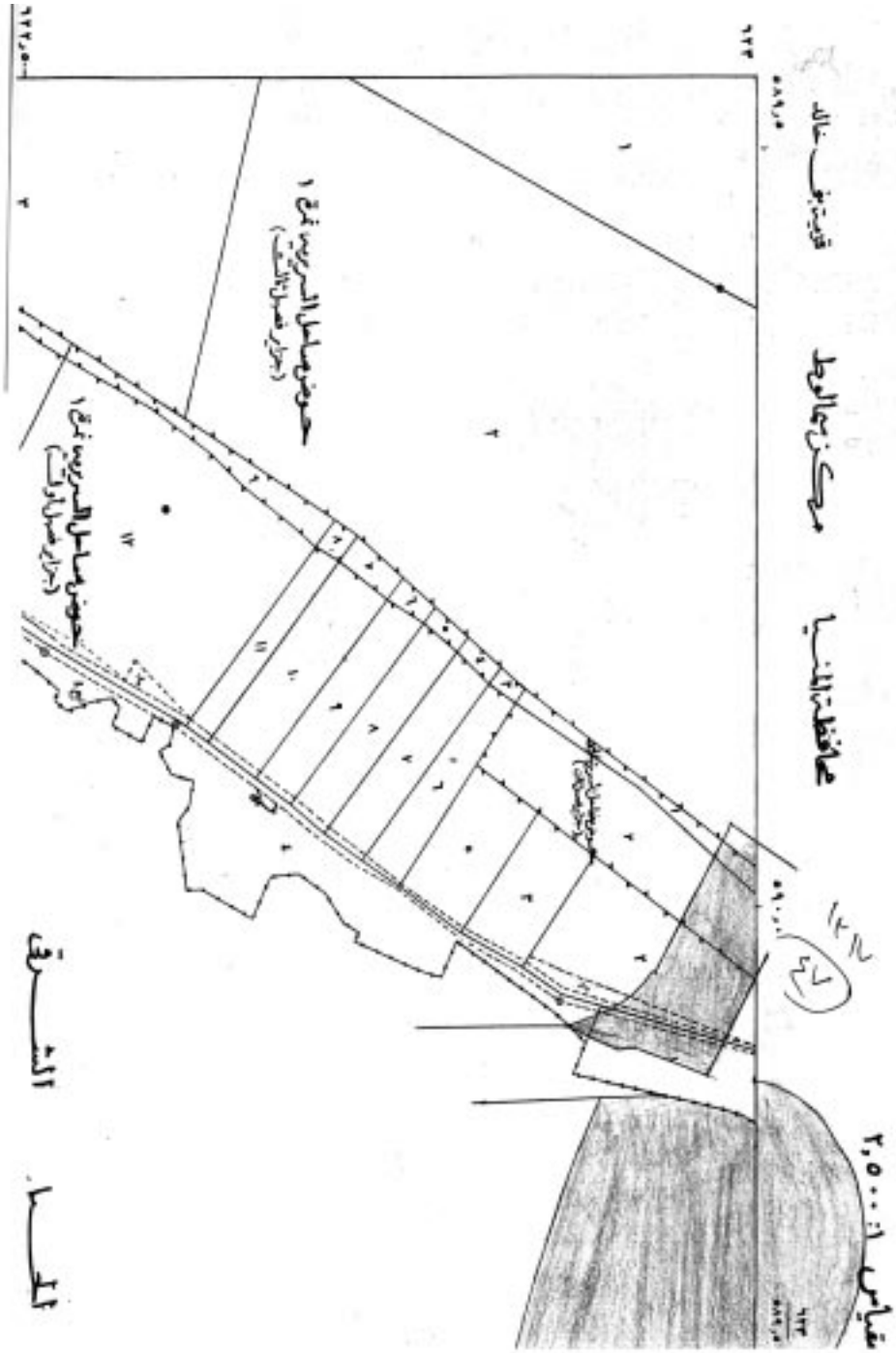
مقياس ١: ٢,٥٠٠
محافظة المنيا
مركز بمالوط
قرية بنى خالد
حوض ساحل السريس نمرة ١
(جزء فصل الأول)
حوض ساحل السريس نمرة ١
(جزء فصل الثانى)
الشرق
الغرب

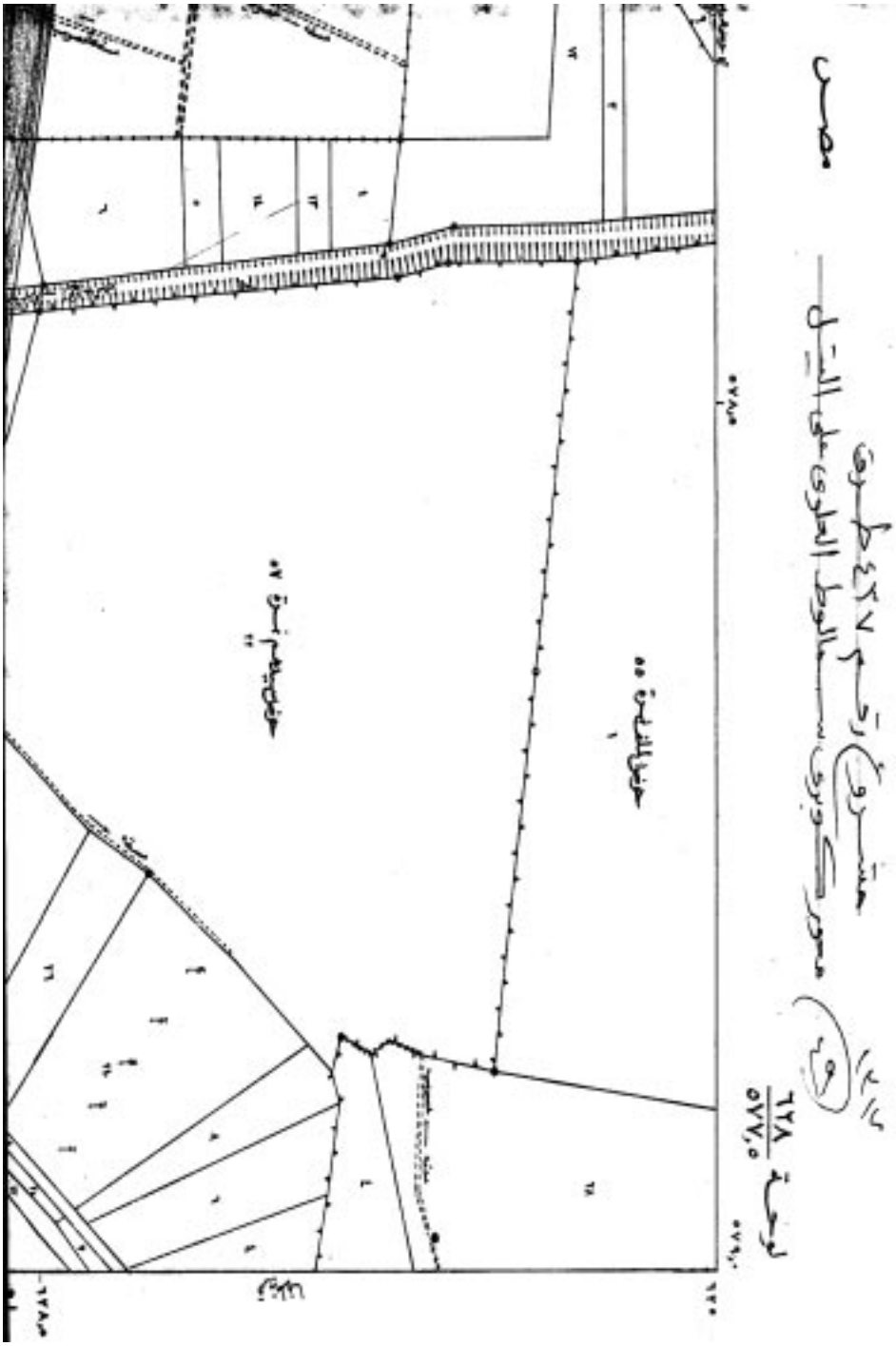

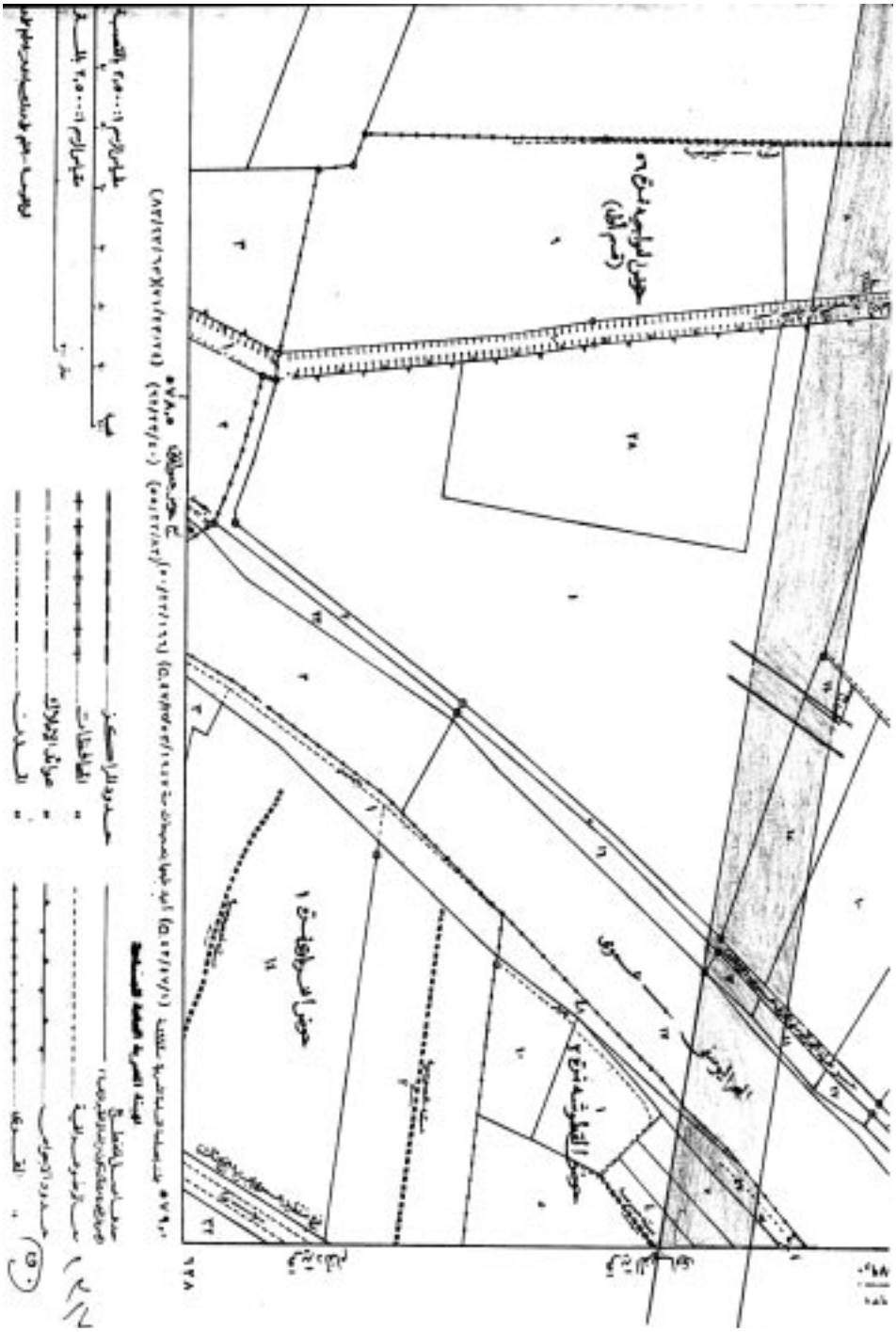

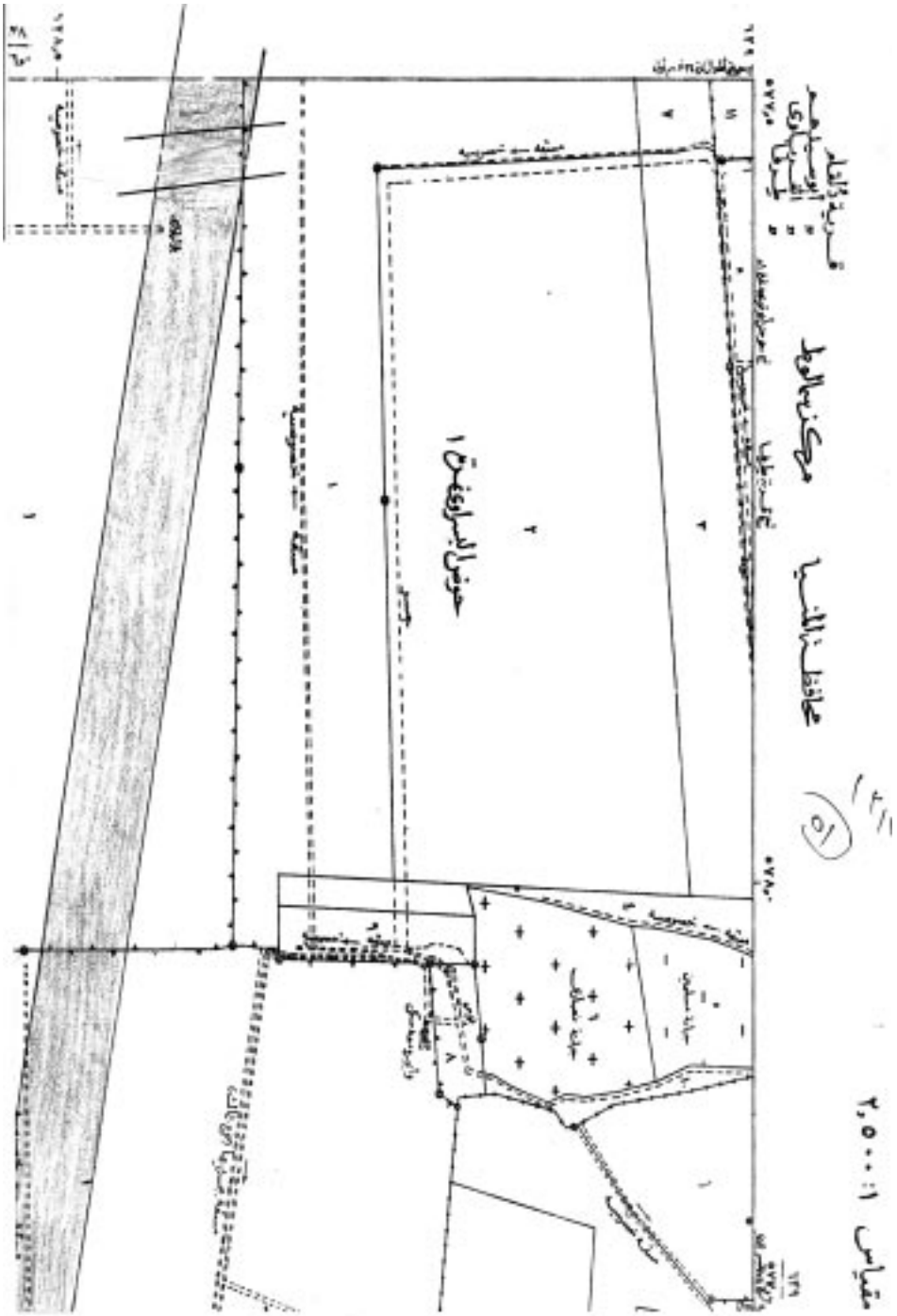
محافظة المنيا
مركز مغاغة
حوض الدراوغة ١
مقياس ١:٢,٥٠٠

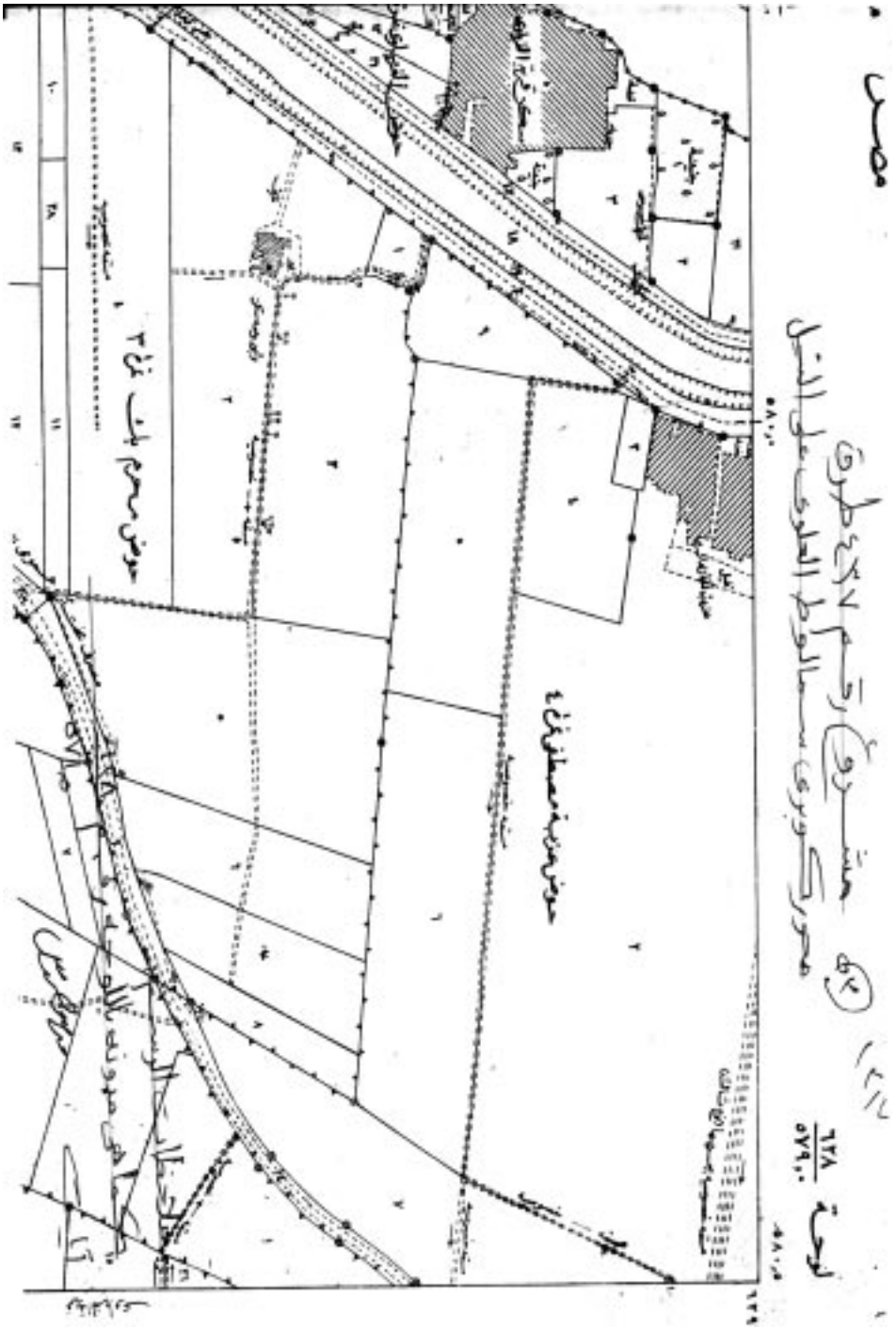
مصر
مشروع رقم ٢٧ طرق
محور كوبري سمالوط العلوي على النيل
لوحة ٦٢٨/٥٧٩٠
حوض مزرعة مصطفى ٤
حوض سحرم بك غ ٣

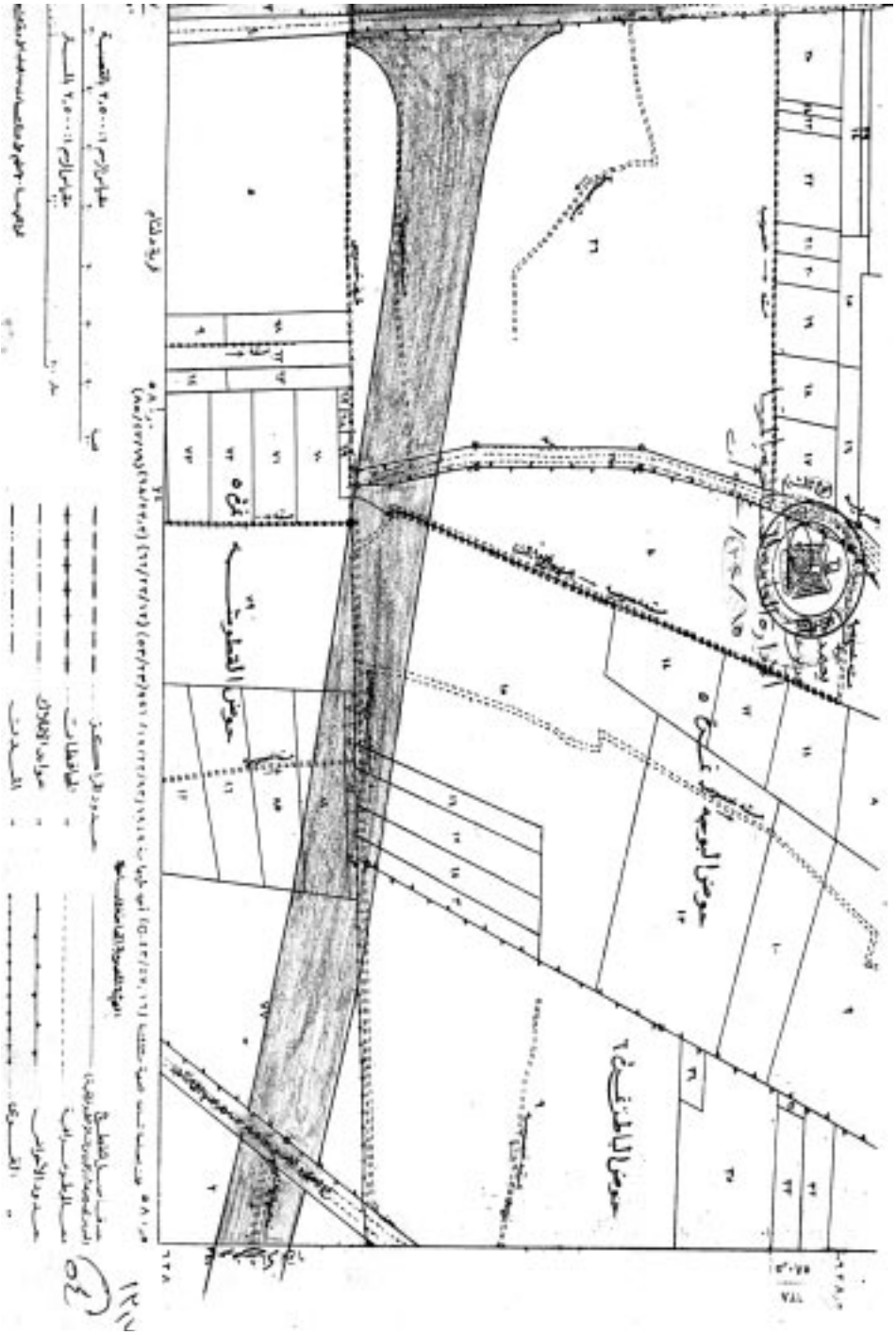

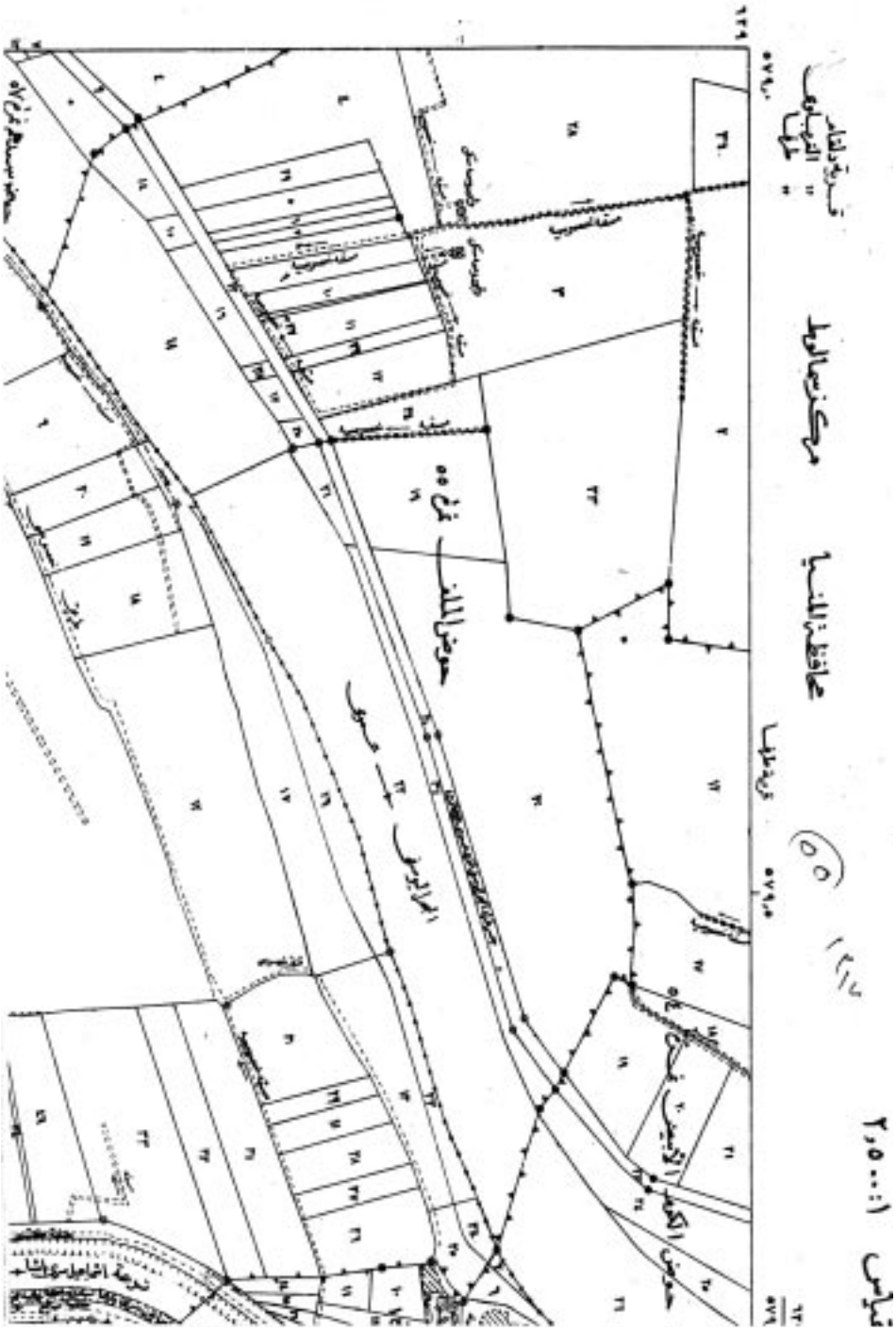
مقياس ١:٢٥٠٠
محافظة المنيا
مركز سمالوط
قرية طهنا
حوض المنشأ رقم ٥٥
الطريق الزراعى
٥٥
١٢/٧

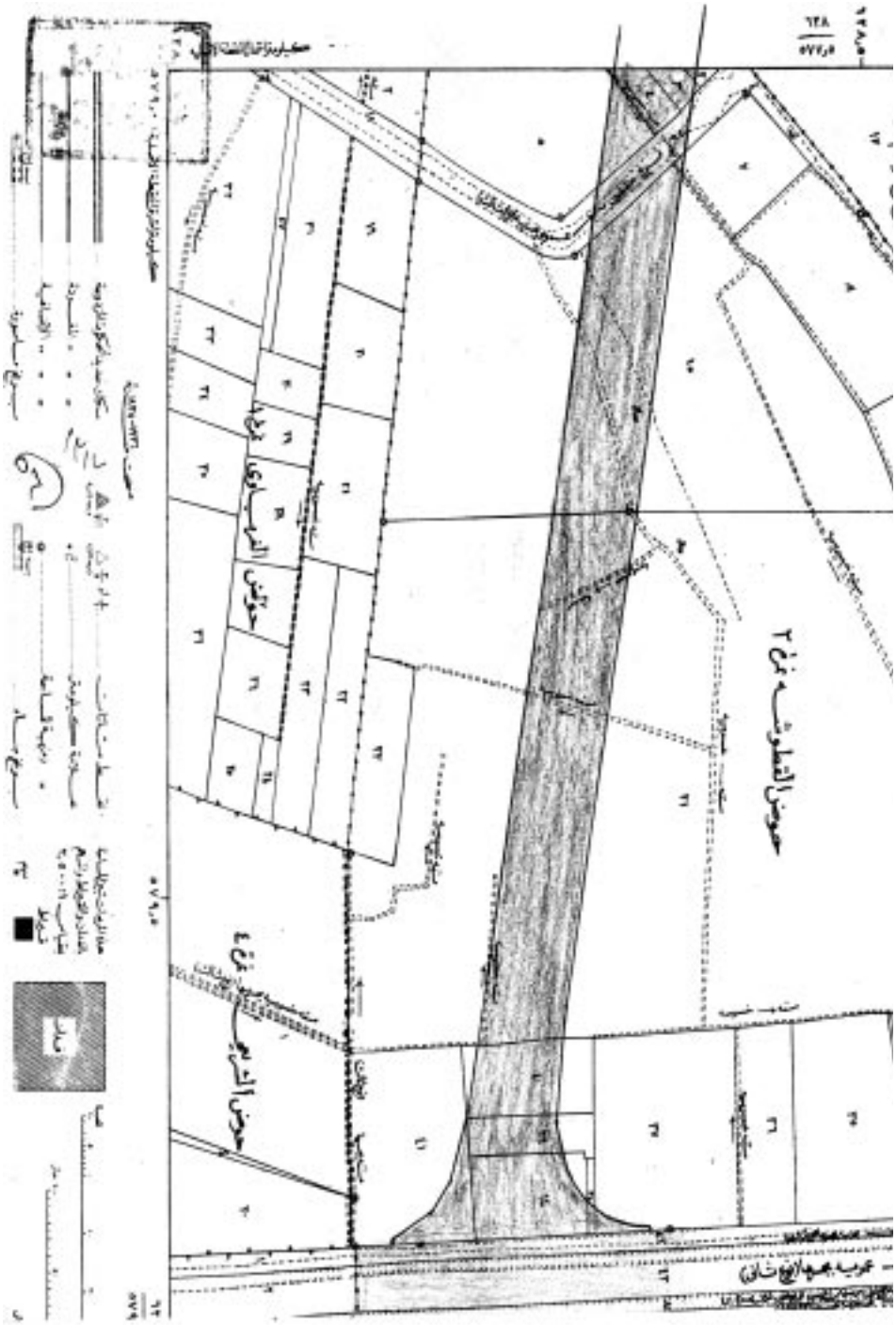
حوض القلوشه نمرة ٢
حوض الشريعه نمرة ٤
حوض الصباري نمرة ٣

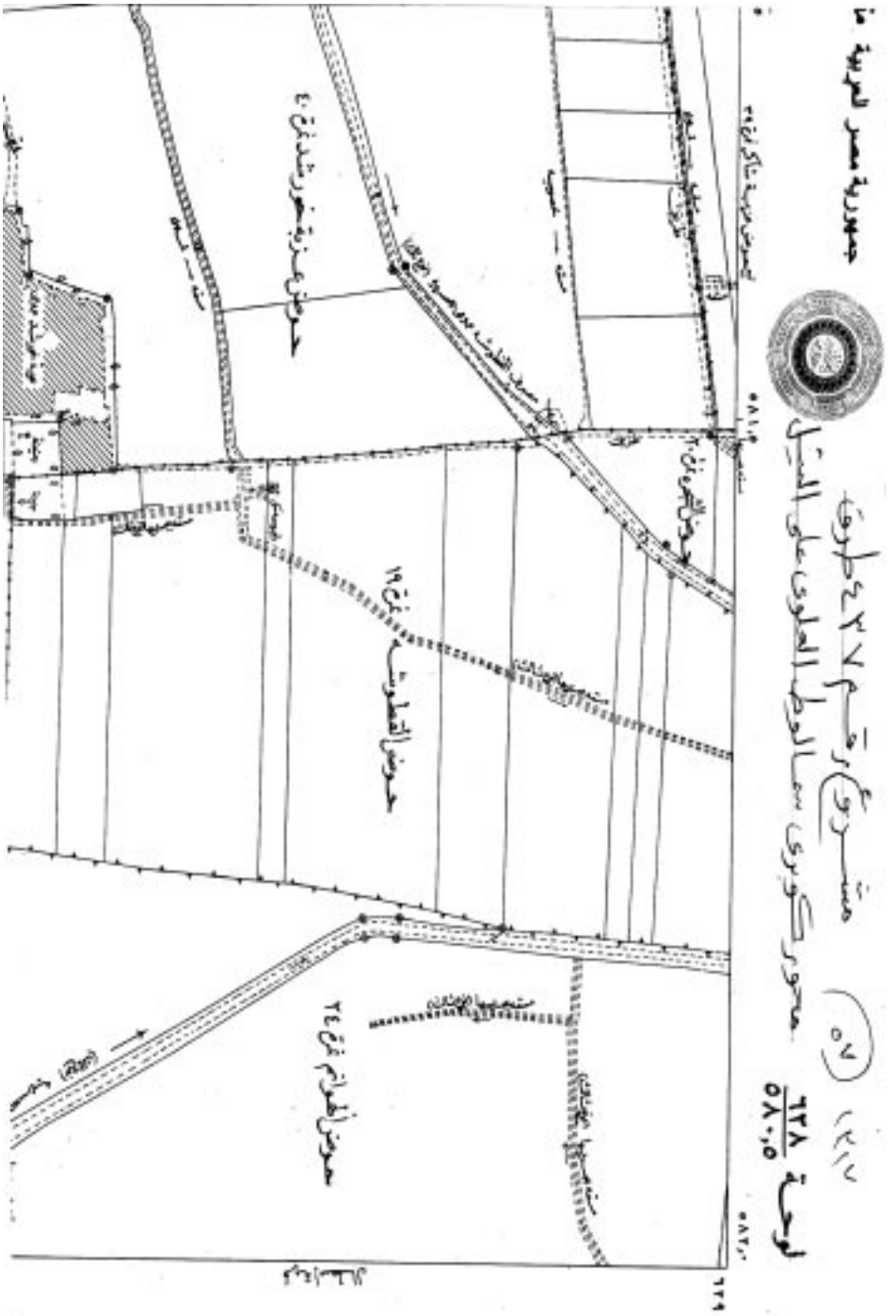
جمهورية مصر العربية
محور كورنيش النيل
حوض الطوب نمرة ١٩
حوض الطوب نمرة ٢٤

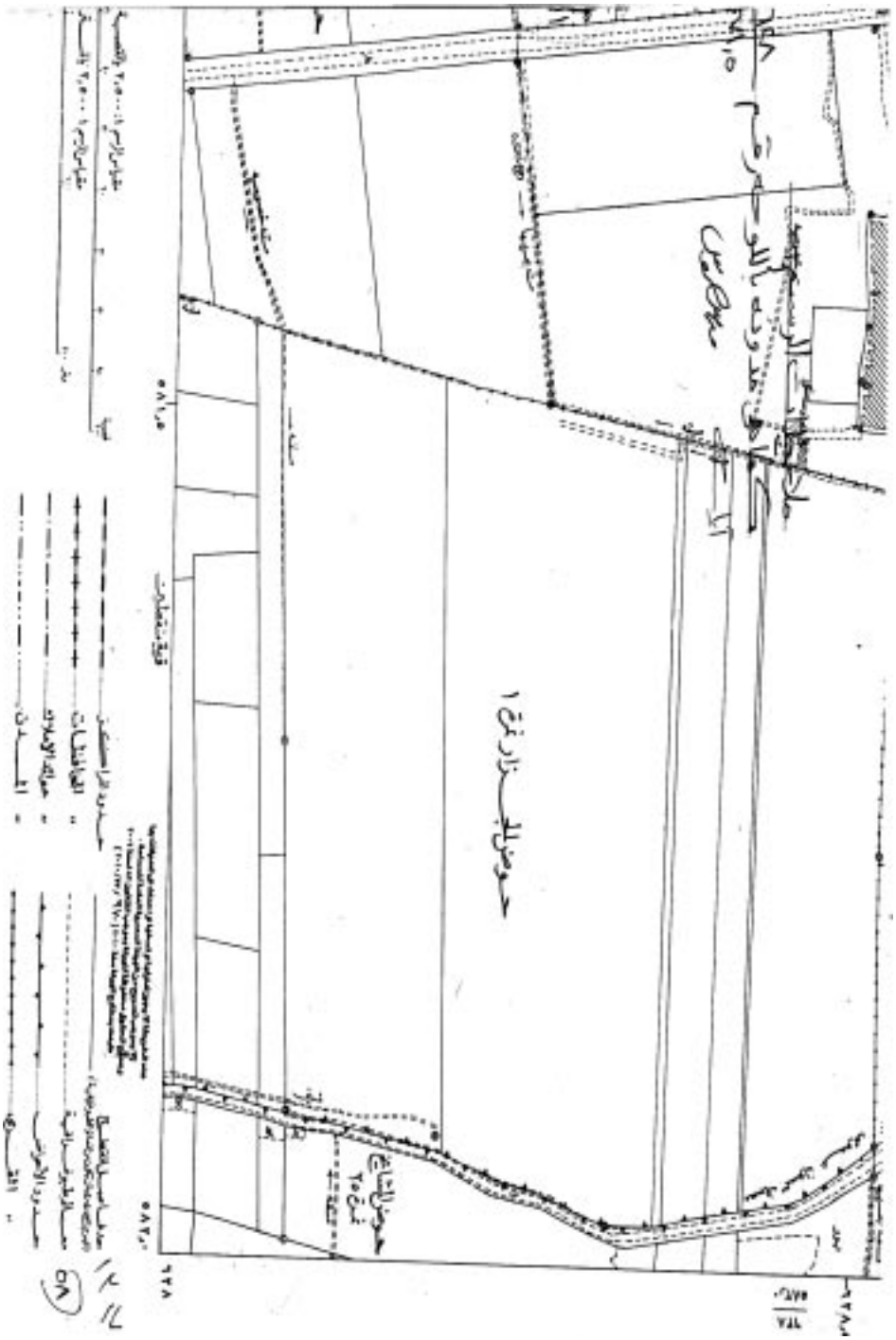
حوض المزارع ١
حوض الشاع
نمرة ٢٥
٥٨٢٠
٥٨١٠
٦٢٨
٦٢٨
٧٢٨
٧٢٨
٥٨
١/٢/٧

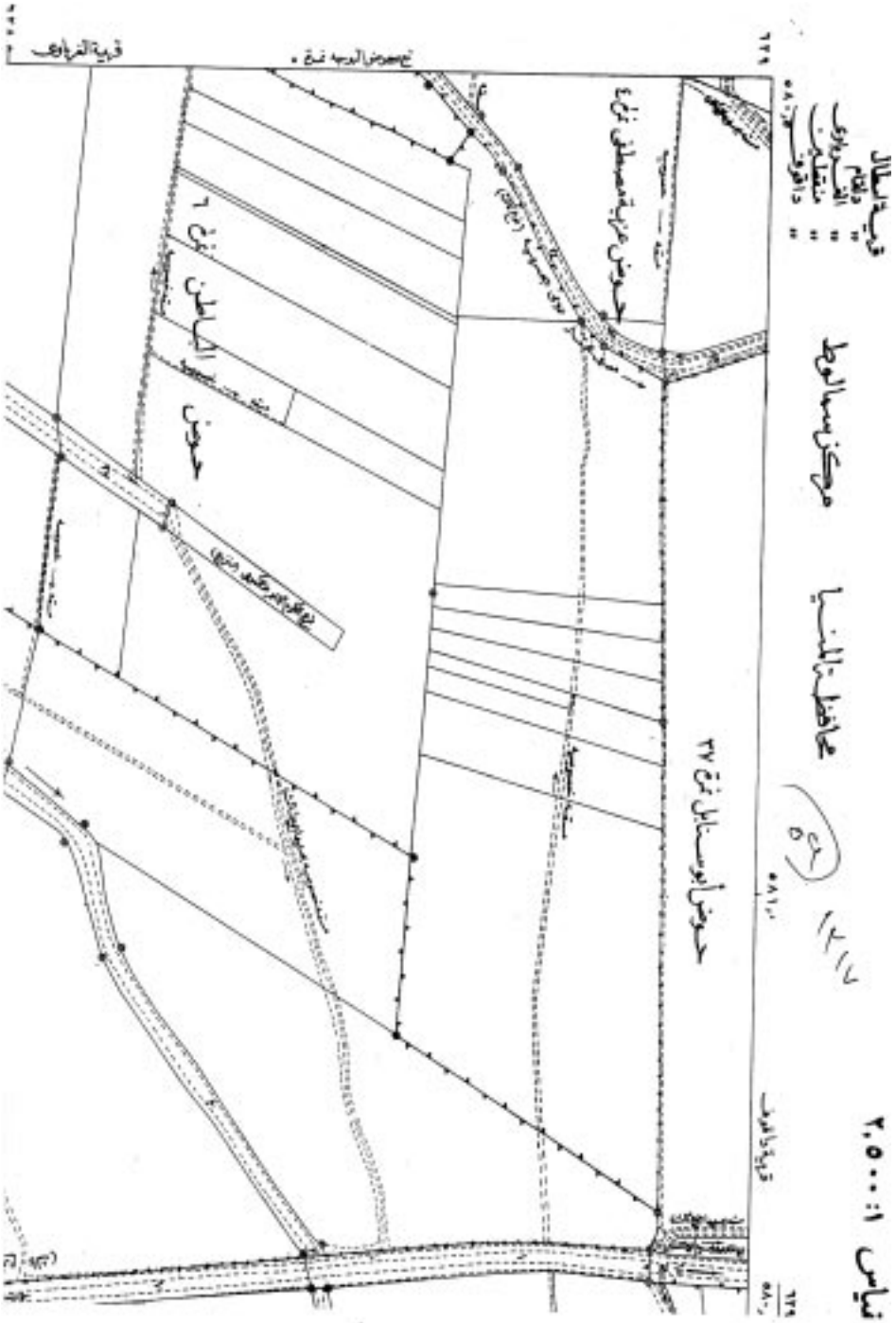
مقياس ١ : ٢٠٠٠
محافظة المنيا
مركز سمالوط
حوض أبو سنابل نمرة ٣٧
حوض عزبة مصطفى نمرة ٤
حوض الكاملين نمرة ٦
قرية البلال
قرية الدوابة

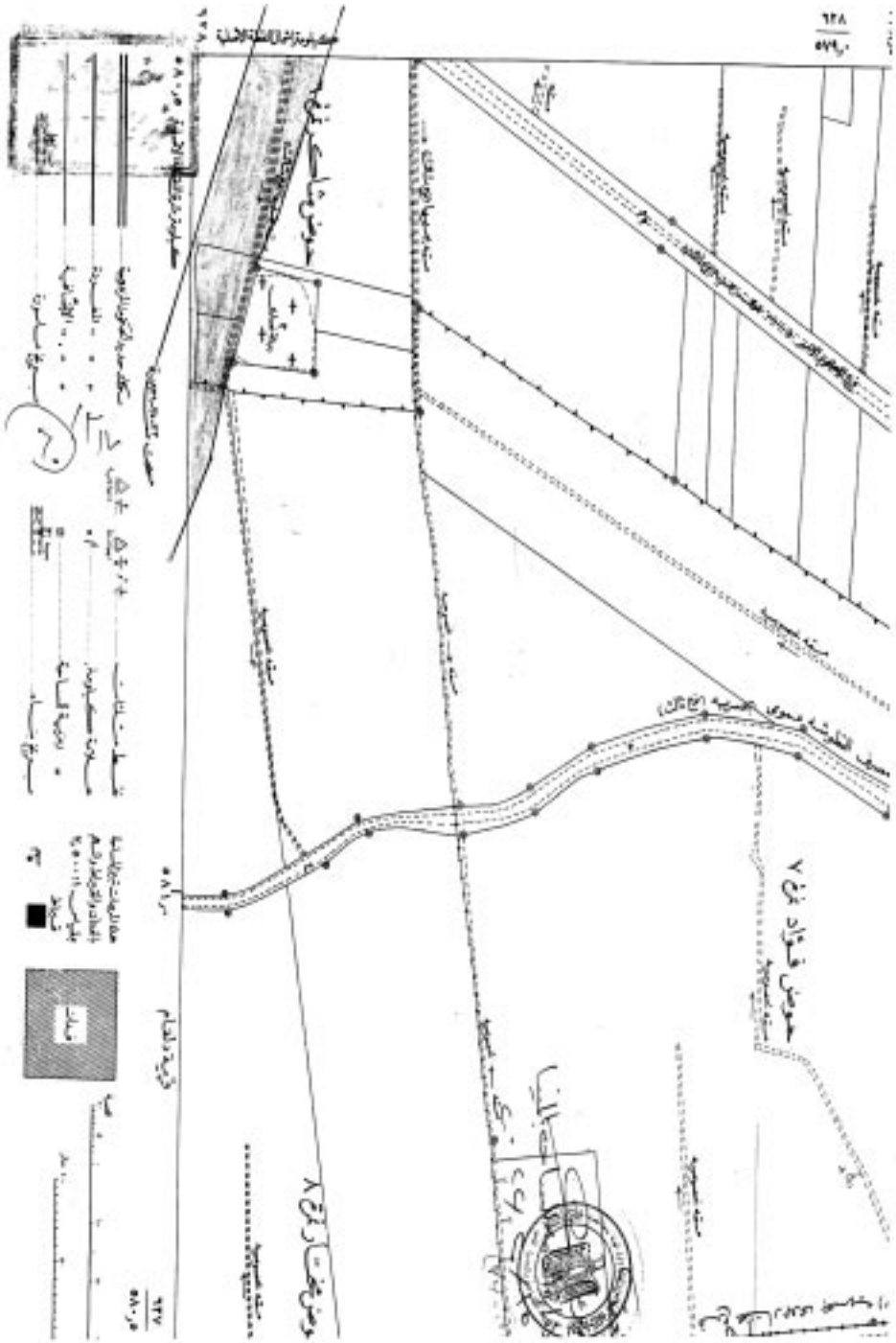

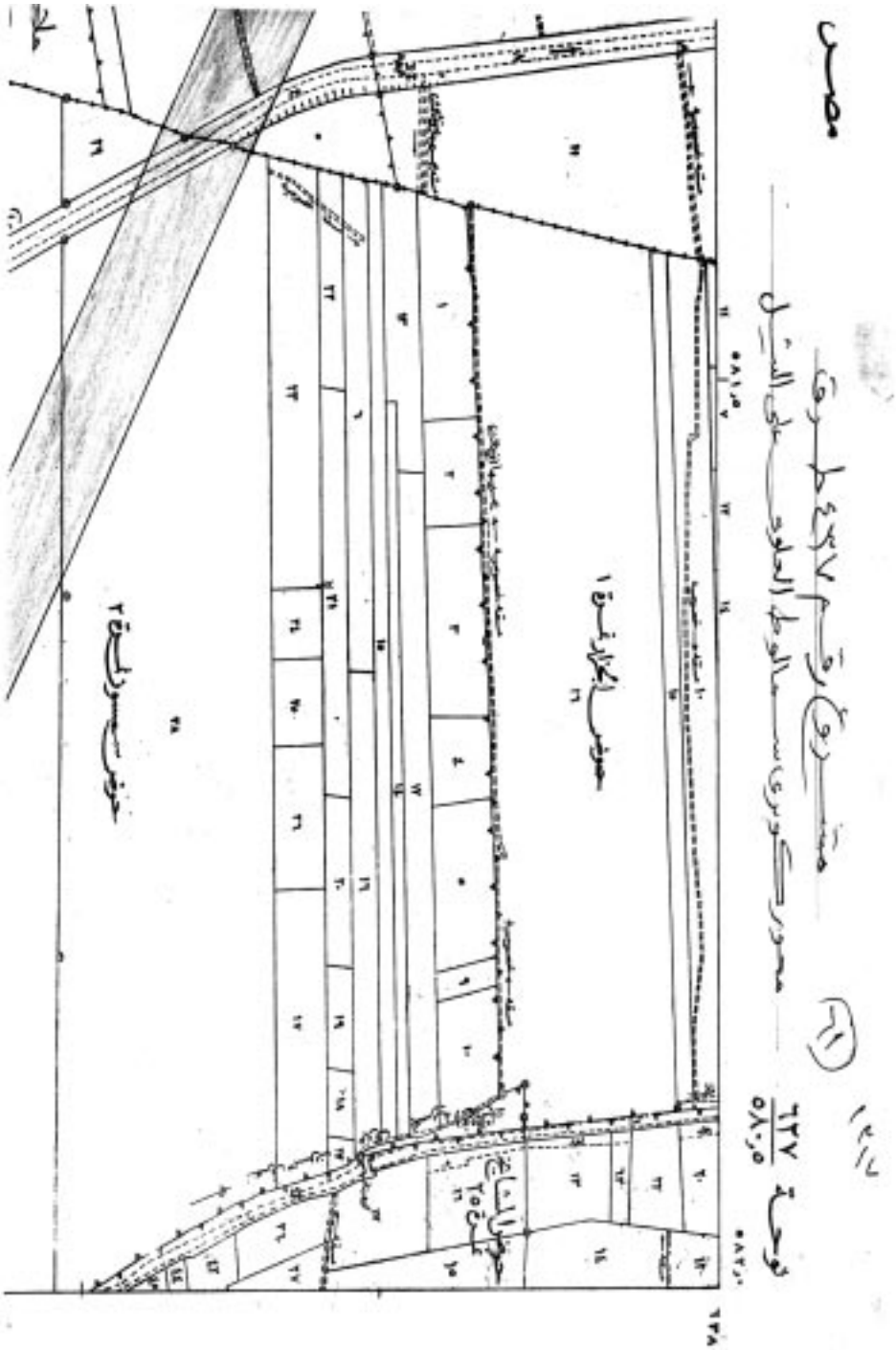
مصر
مشروع رقم ٤٣٧ طريق
محور كورنيش سد الوطن العلوى على النيل
(٦)
لوحة ٦٢٧/٥٨٠,٥
حوض الخلاد رقم ١
حوض سور رقم ٢

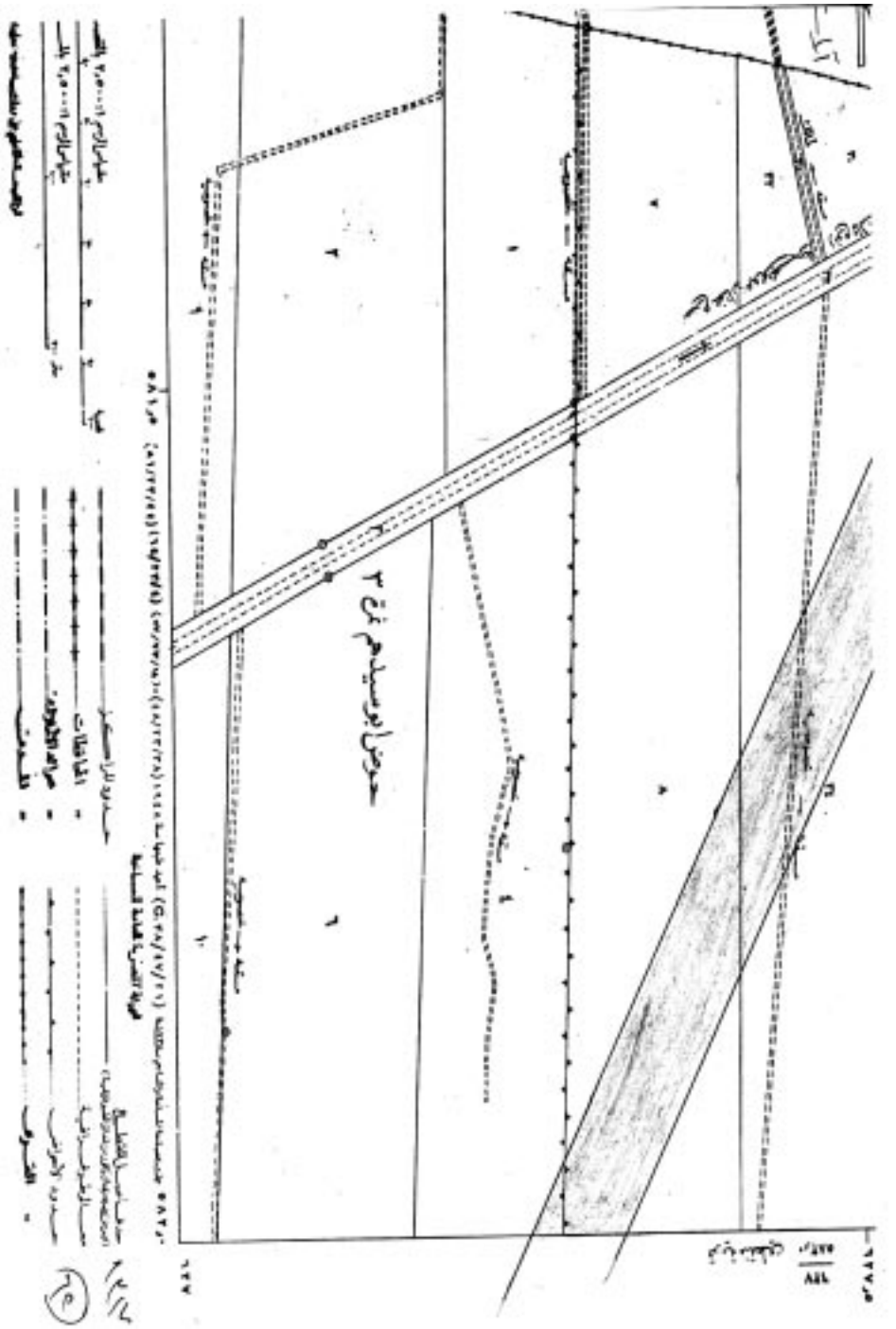
حوض أبو سيدهم غرب ٣

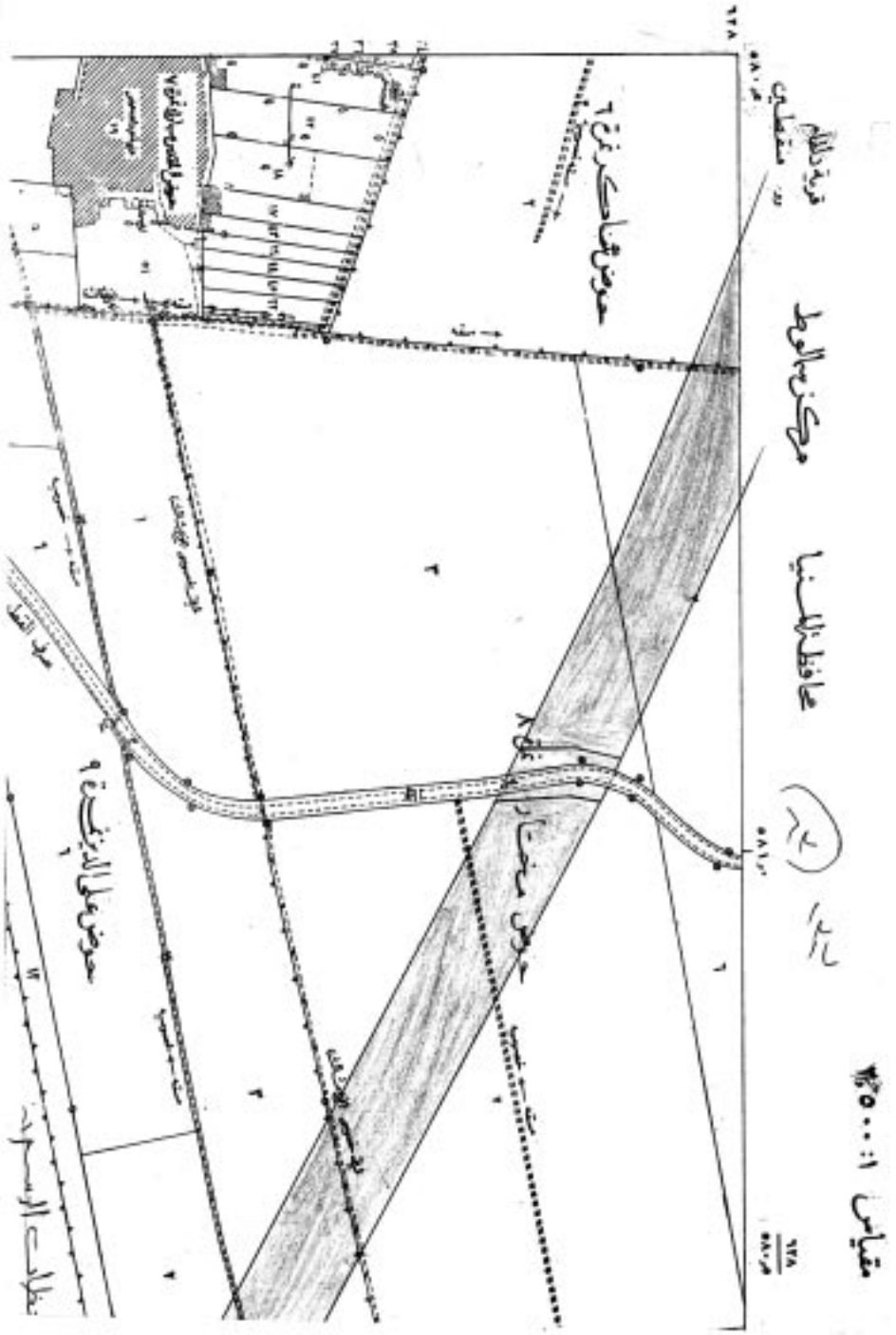
مقياس ١:٢٥٠٠
محافظة المنيا
مركز مطاي
قرية دلكم
حوض شاكر رقم ٦
حوض على الدبنة ٩
٢٨
٢٨

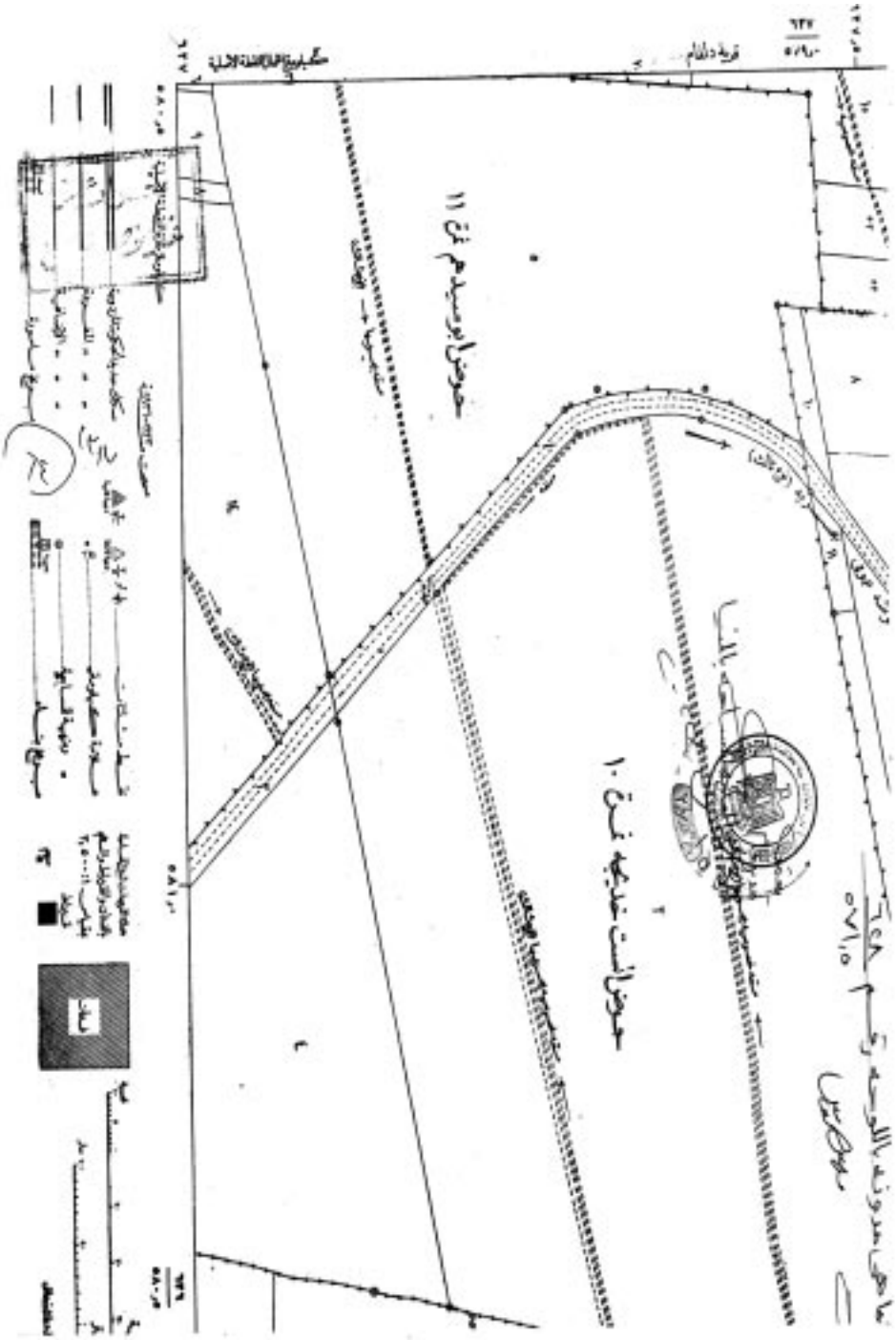
حوض أبو سيدم نمرة ١١
حوض أست خديجه نمرة ١٠

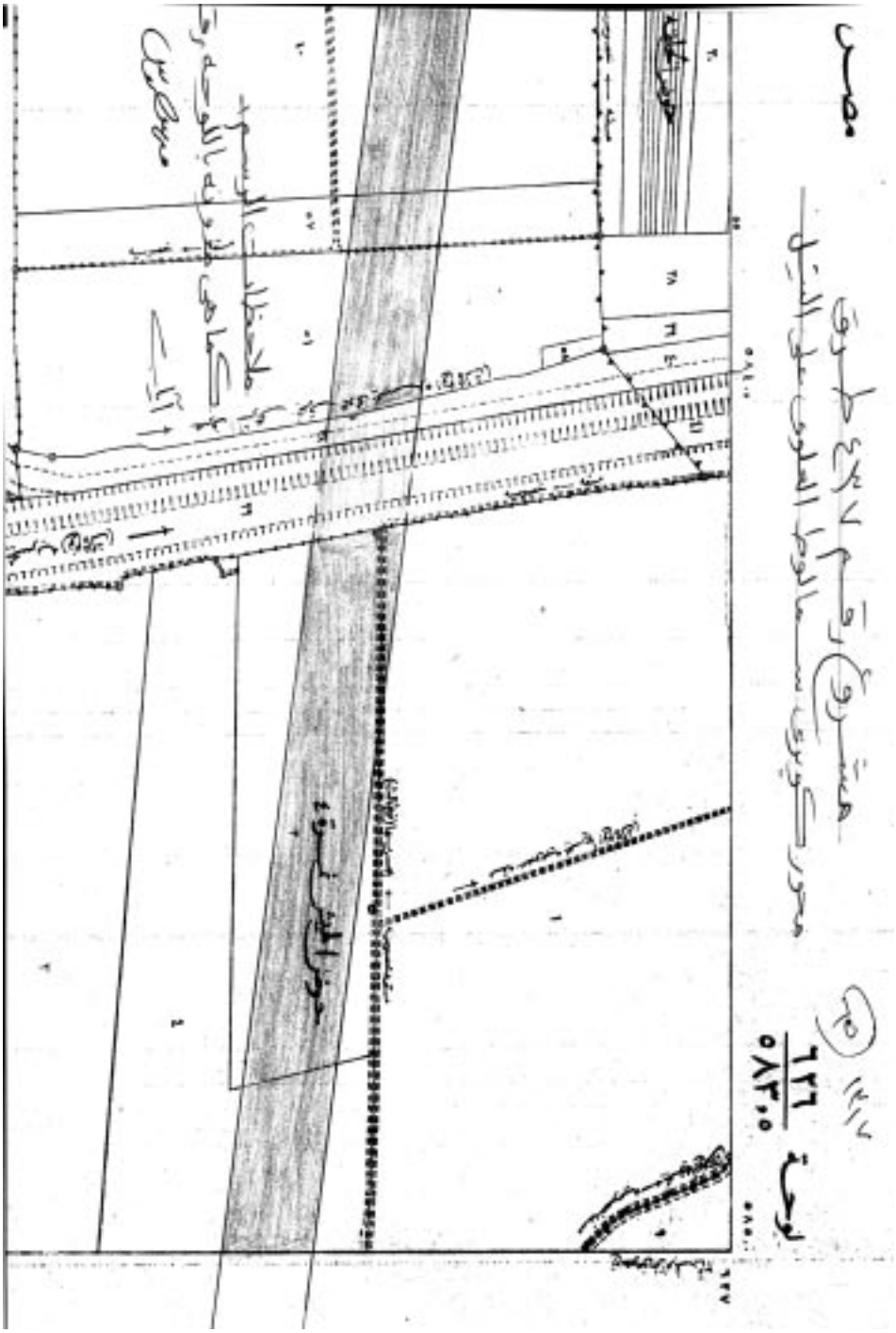

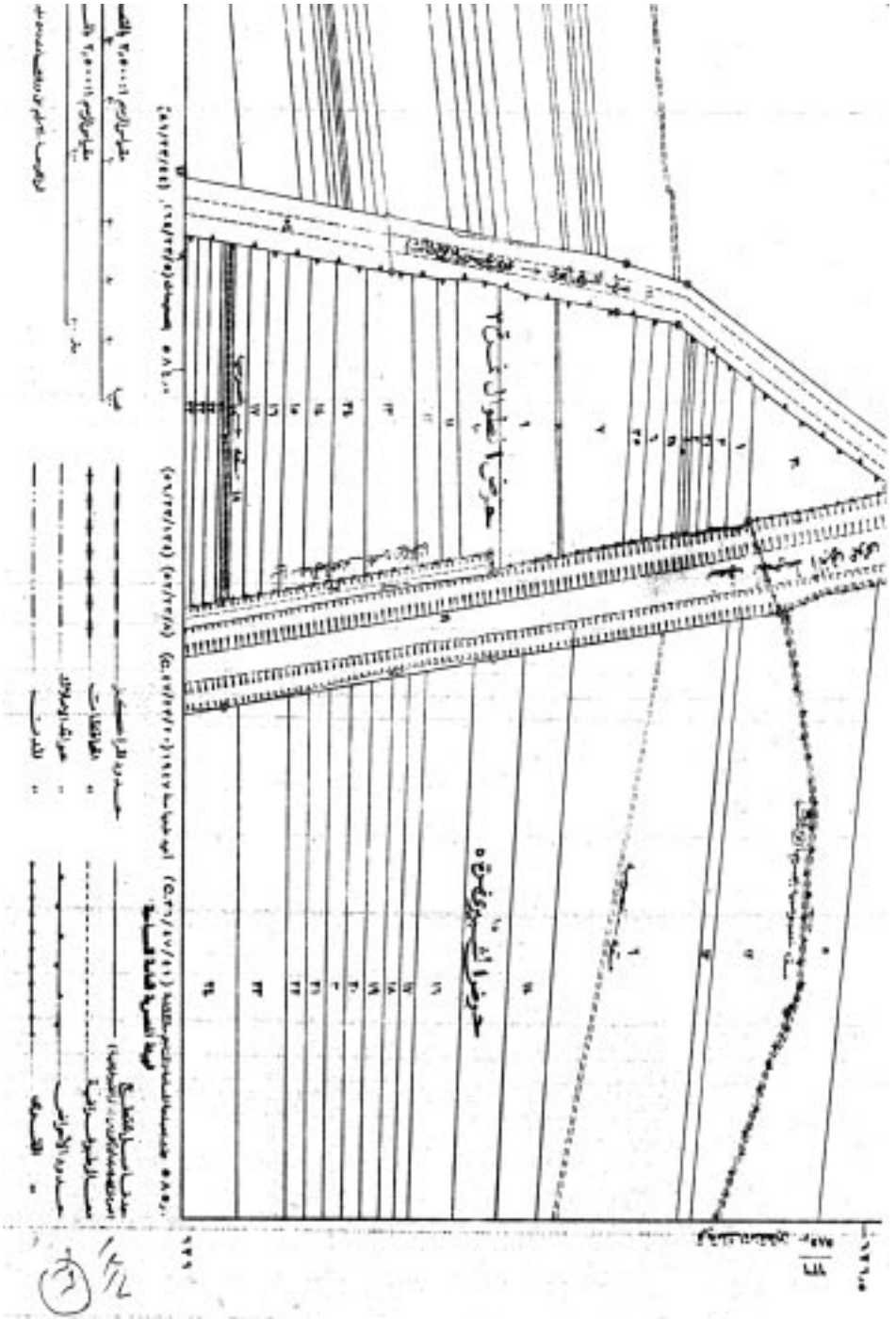

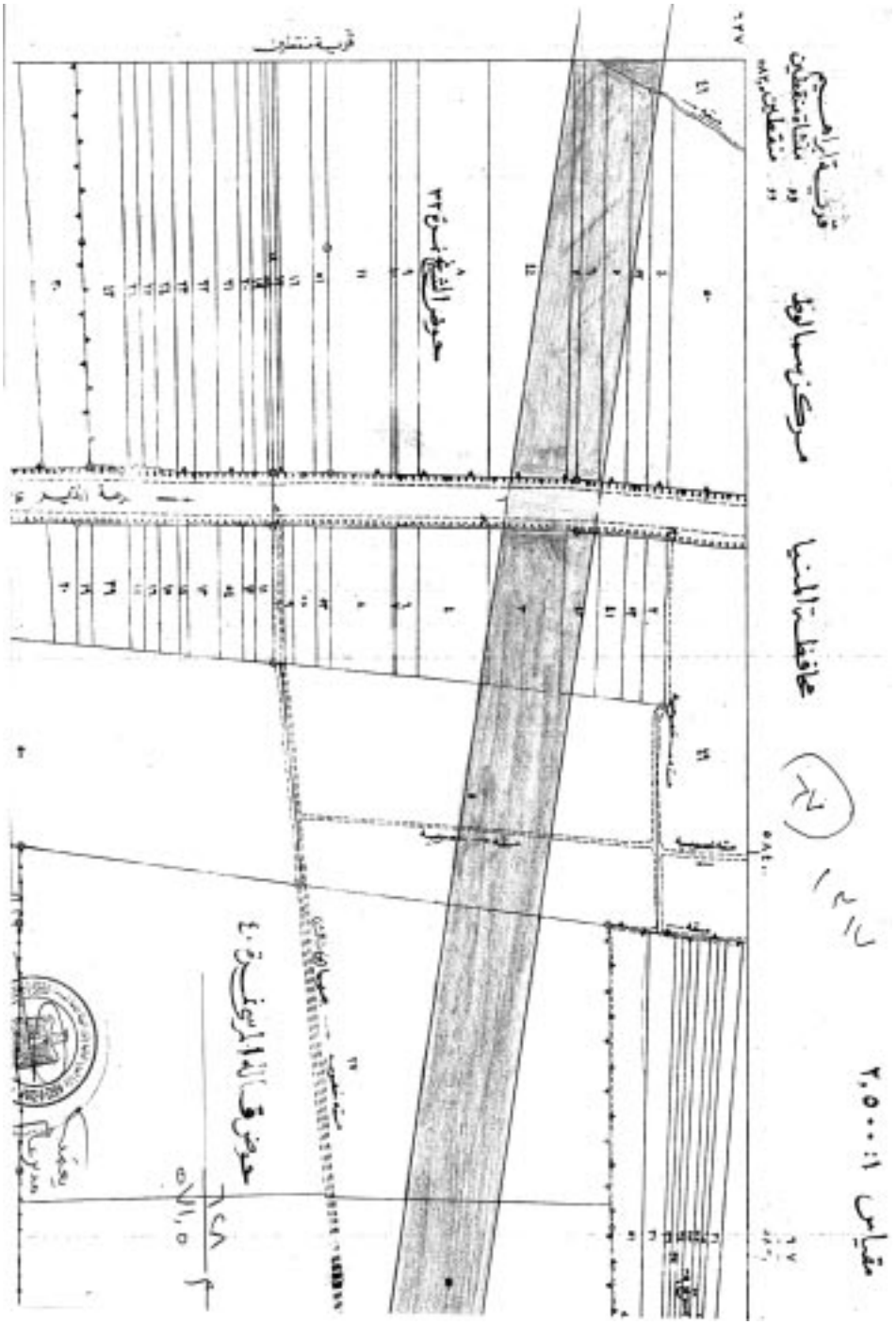
مقياس ١:٢,٥٠٠
محافظة المنيا
مركز سمالوط
حوض الشيخ نسرح ٣٢
حوض قبالة الرسونة ٤٠

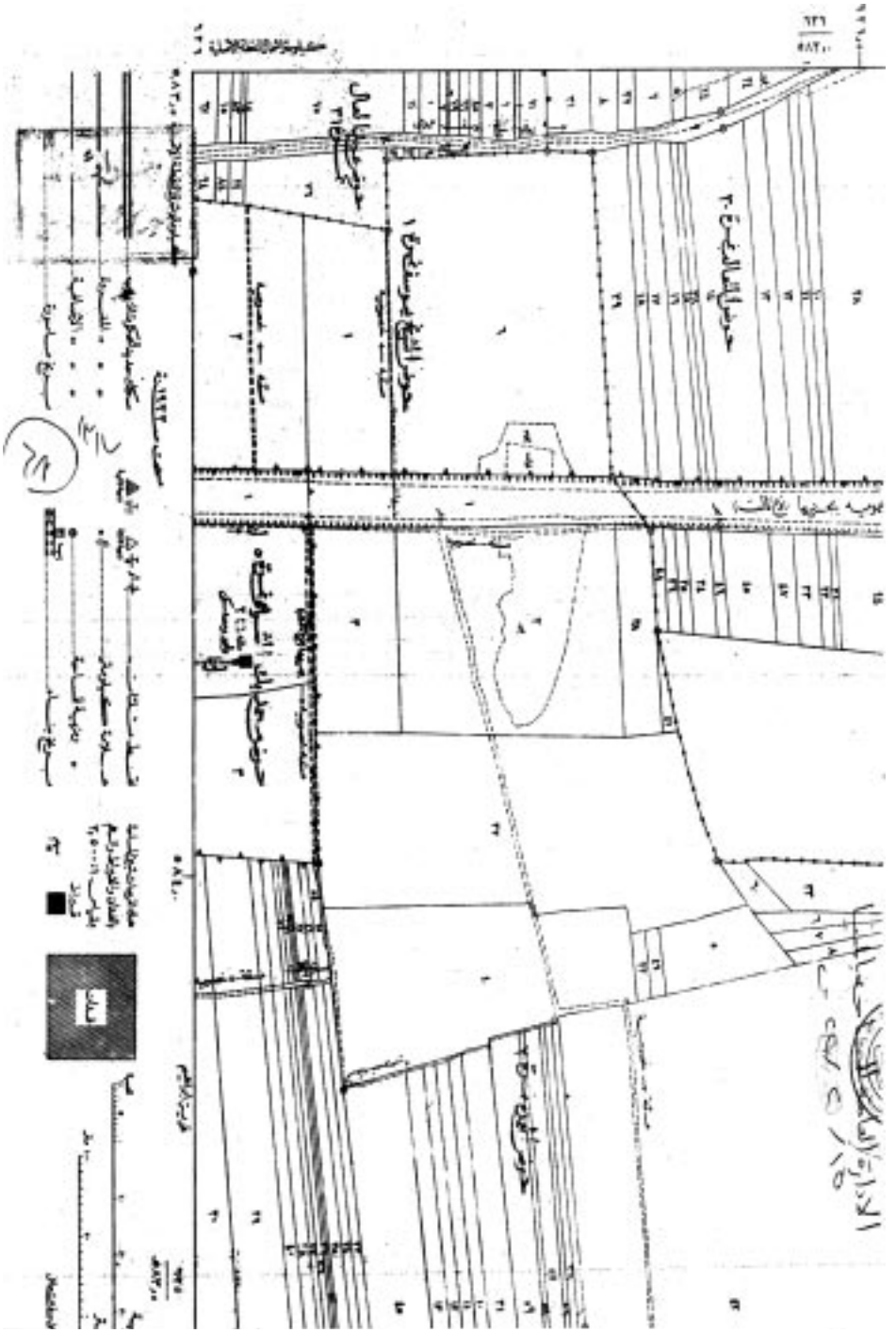

لوحة ٦٢٣/٥٩١ محافظة المنيا موكن سمالوط

(٩) ٢٢ مشروع رقم ٤٢٧ طرق

محور كوبرى سمالوط العلوى على ال

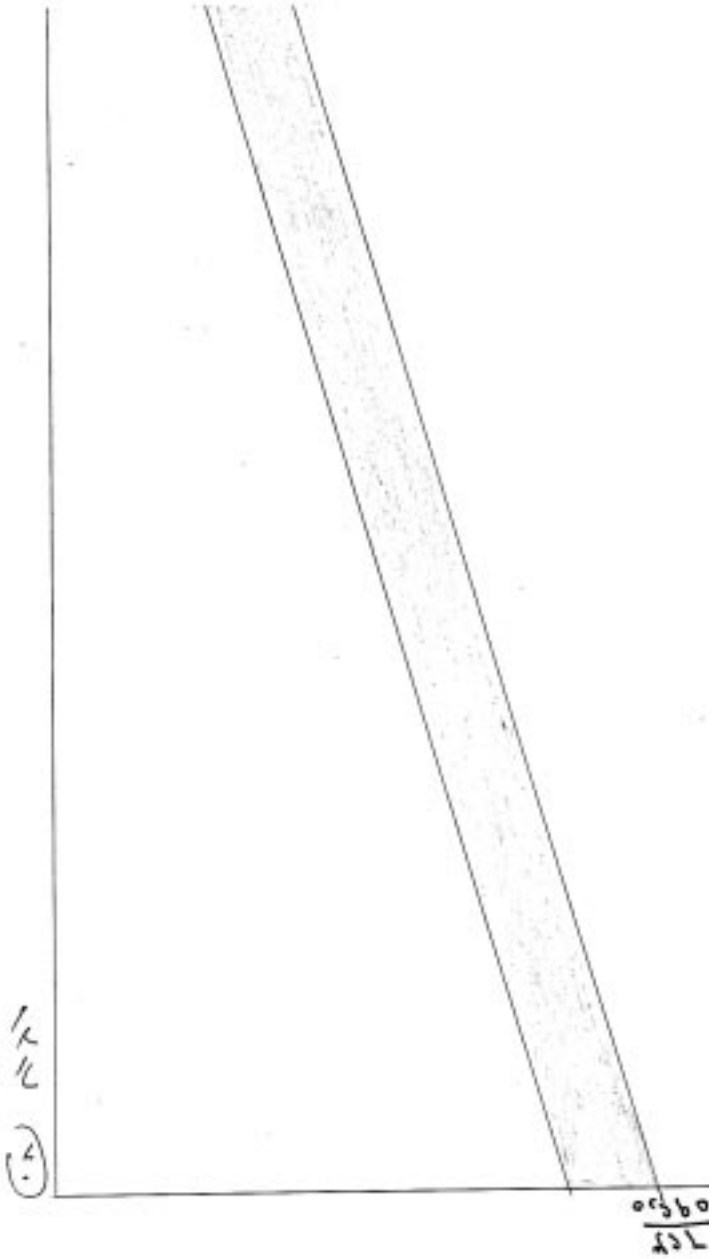
٪
٪
٪
٥٩٤٥٥
٦٤٢

قرية خليج النعام (حدود الجبل الشرقي)

مقياس الرسم (١:٢٥٠٠)

(١٧)

ملاحظات الرسم

كما هي مدونة باللوحة رقم ٦٢٨

٥٧١,٥

آ.ا

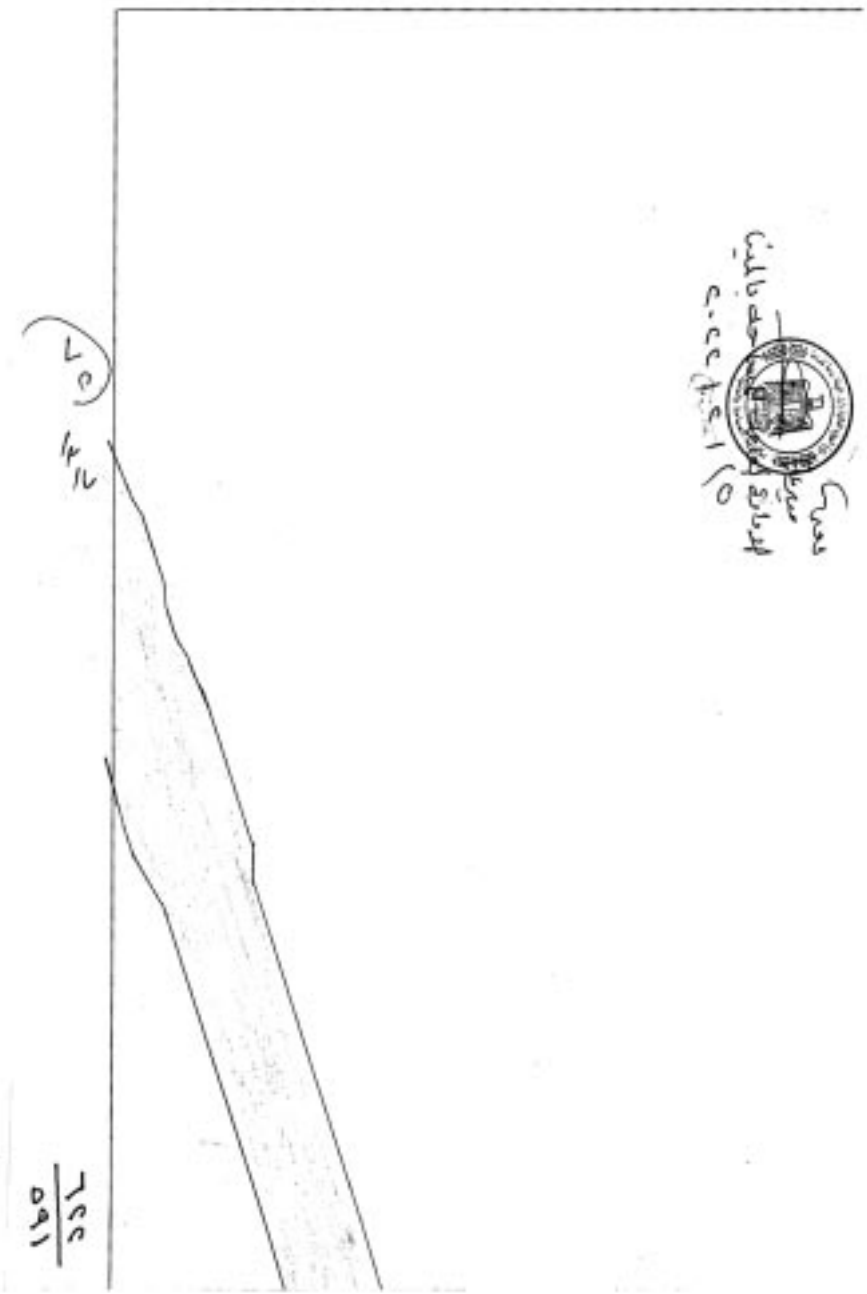




مركز سمالوط
قطيع خارج النهاية (حدود الجبل الشرقي)
مقياس الرسم ١:٥٠٠٠
٦٢٢
٥٨٩,٥
٦٢٨
٥٧١,٥
ملحوظات الرسم
كما هي موضحة باللوحة رقم ٦٢٨
٥٧١,٥



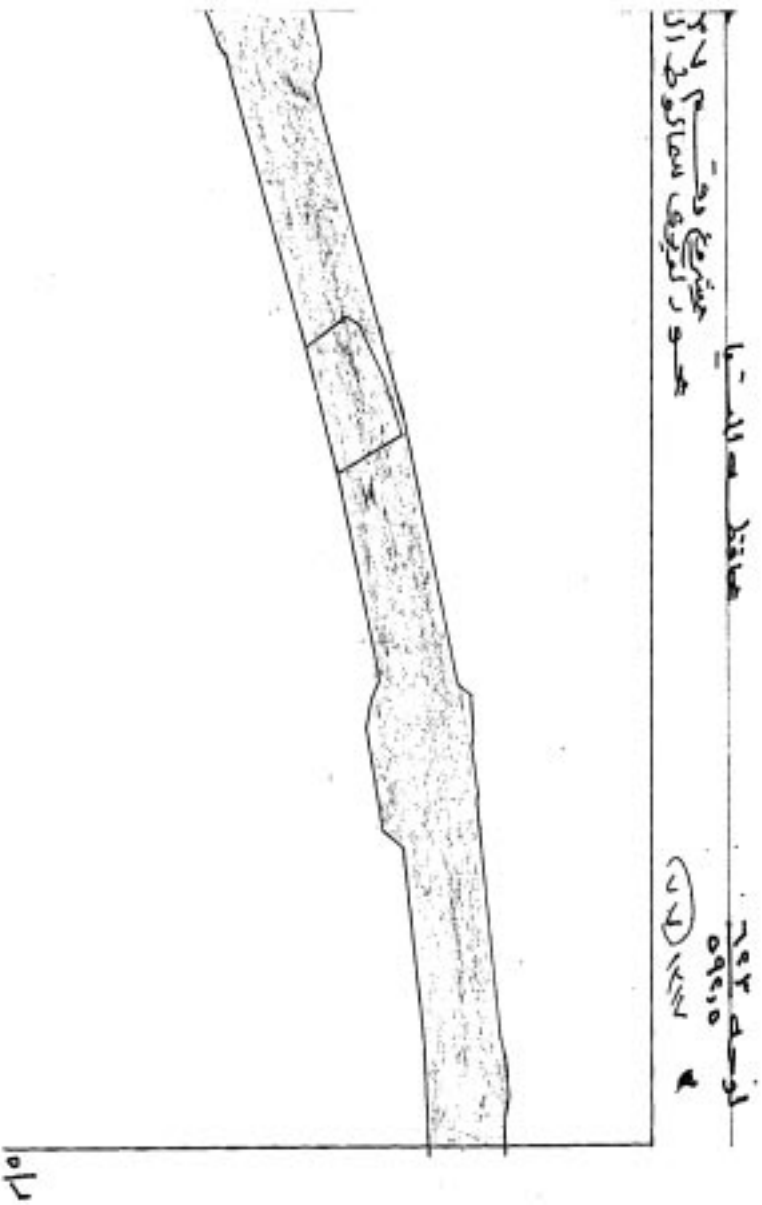



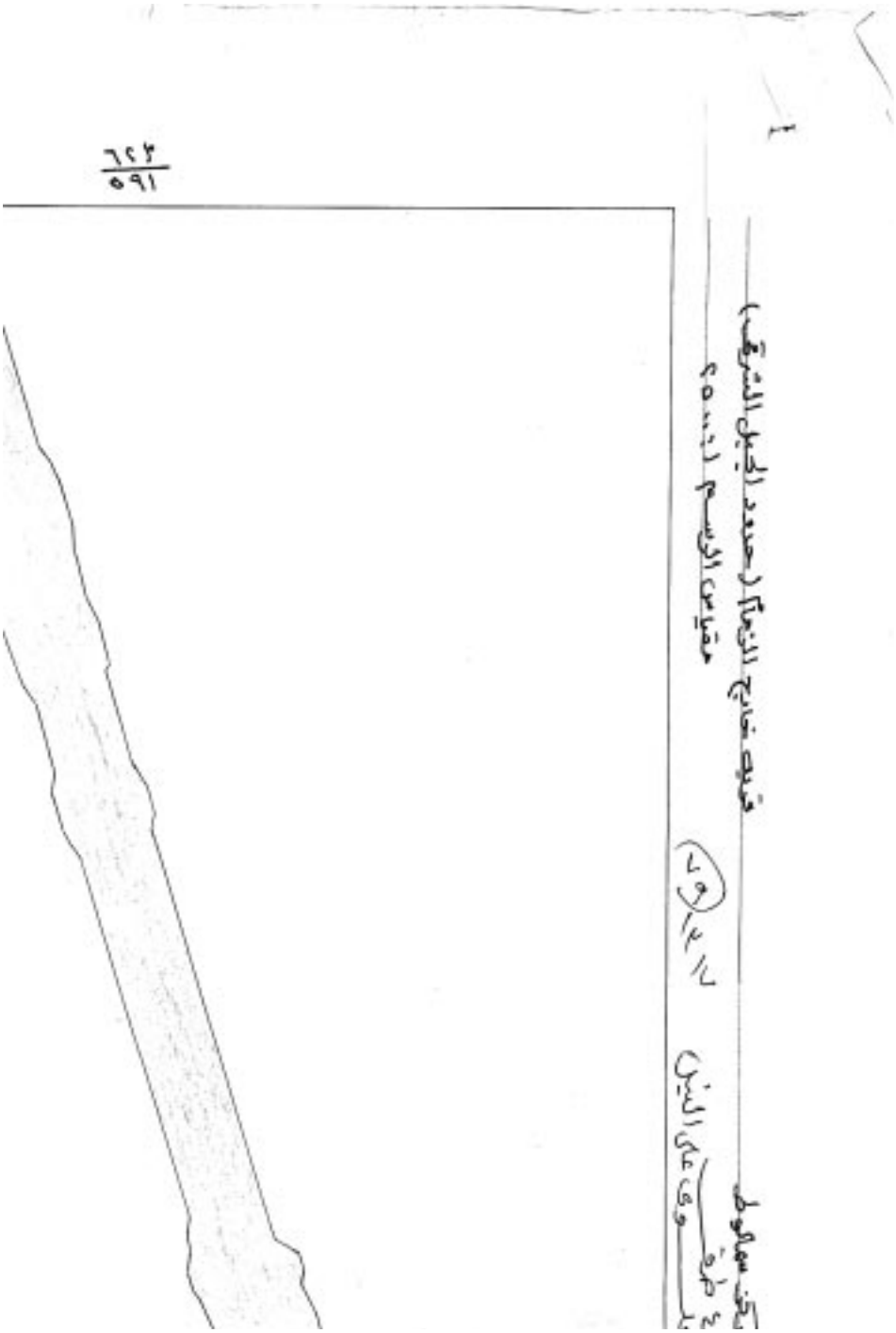
٦٢٢
٥٩١
فيلا خايج الذهب (جبل الشريف)
مقياس الرسم ١:٥٠٠
٢/٧/٢٠٢٢
سكن سهلول
على الشين

ملحوظات الرسم

- لما هو موضح باللوحة رقم ٦٢٨

آيات موصلي

٥/١/٢٠٢٢

٢

١/٢/٤

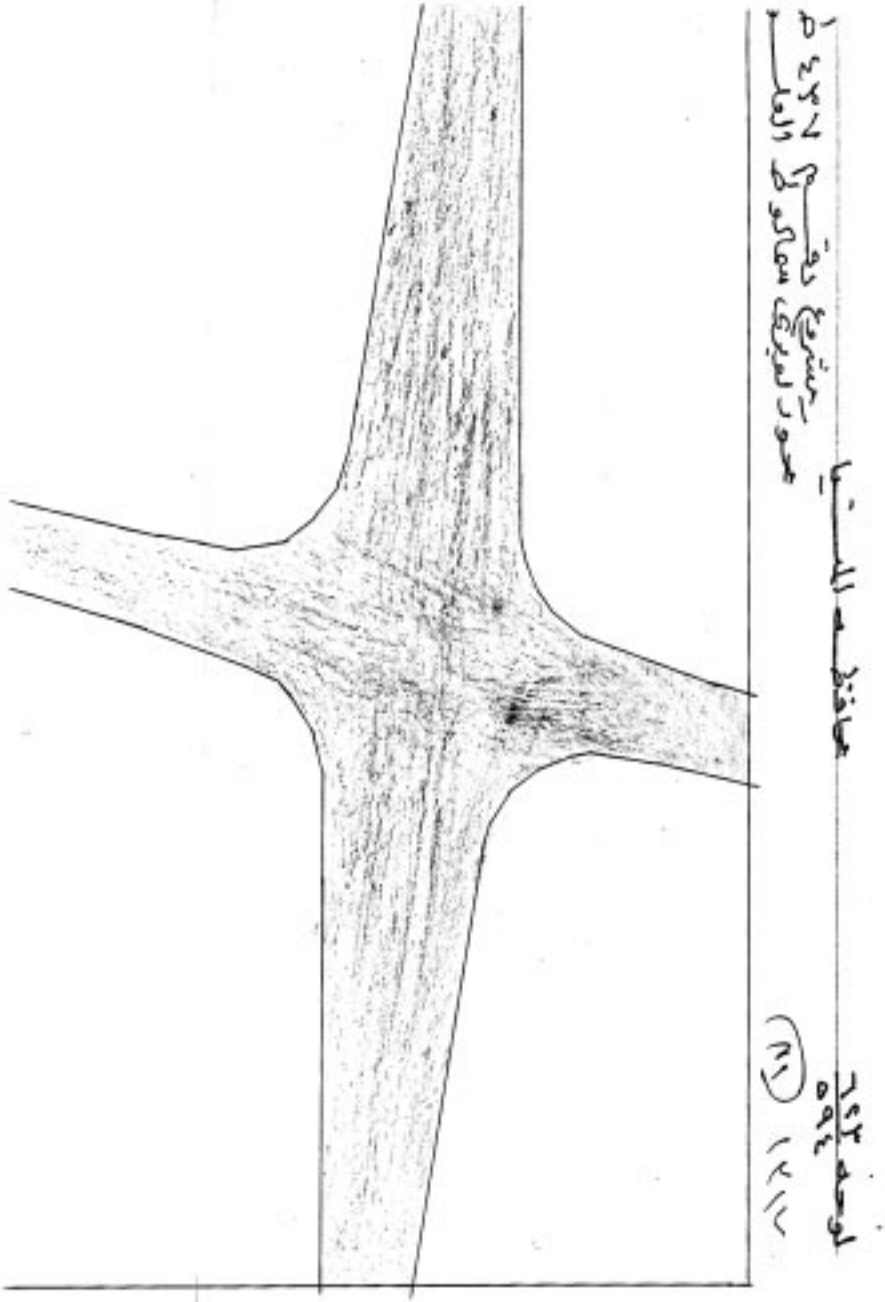
لوحة رقم
محافظة المنيا
تقاطع طريق ٤٢٧ د
مع الطريق سمالوط العلا
(٢١)
١٢/٢



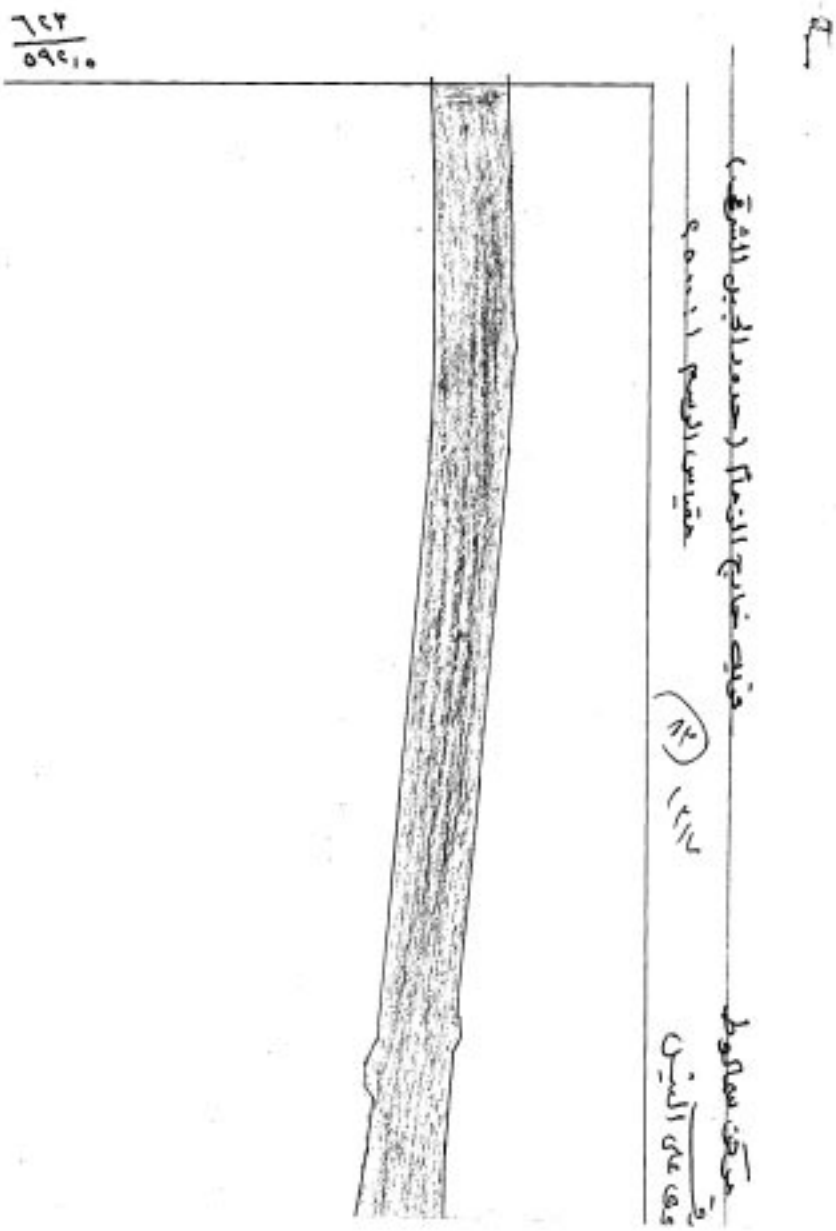
٦٢٣
٥٩٢,٥
مركز سمالوط
قرية خابج النمام (حدود الجبل الشرقى)
حقيقة الرسم
١/٢٠
١/٢/٤
قرية على البين

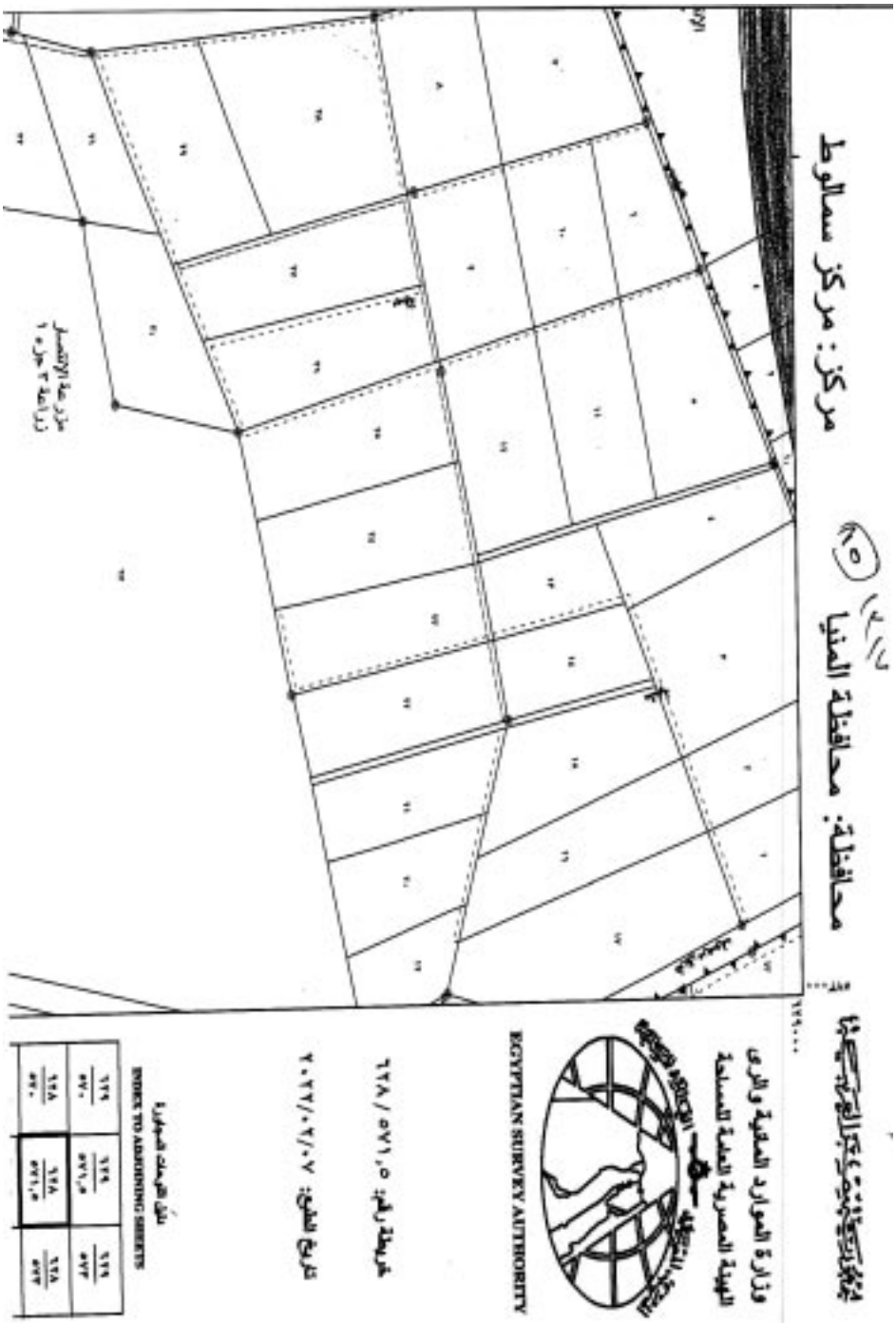
مركز: مركز سمالوط
محافظة: محافظة المنيا
وزارة الموارد المائية والري
الهيئة المصرية للمساحة
EGYPTIAN SURVEY AUTHORITY
خريطة رقم: ٥٧١,٥ / ٦٢٨
تاريخ الطبع: ٢٠٢٢/٠٢/٠٧
مزرعة الإنتصار
زراعة ٣ جزء ١
نفس الرسمات شيتات
INDEX TO ADJOINING SHEETS

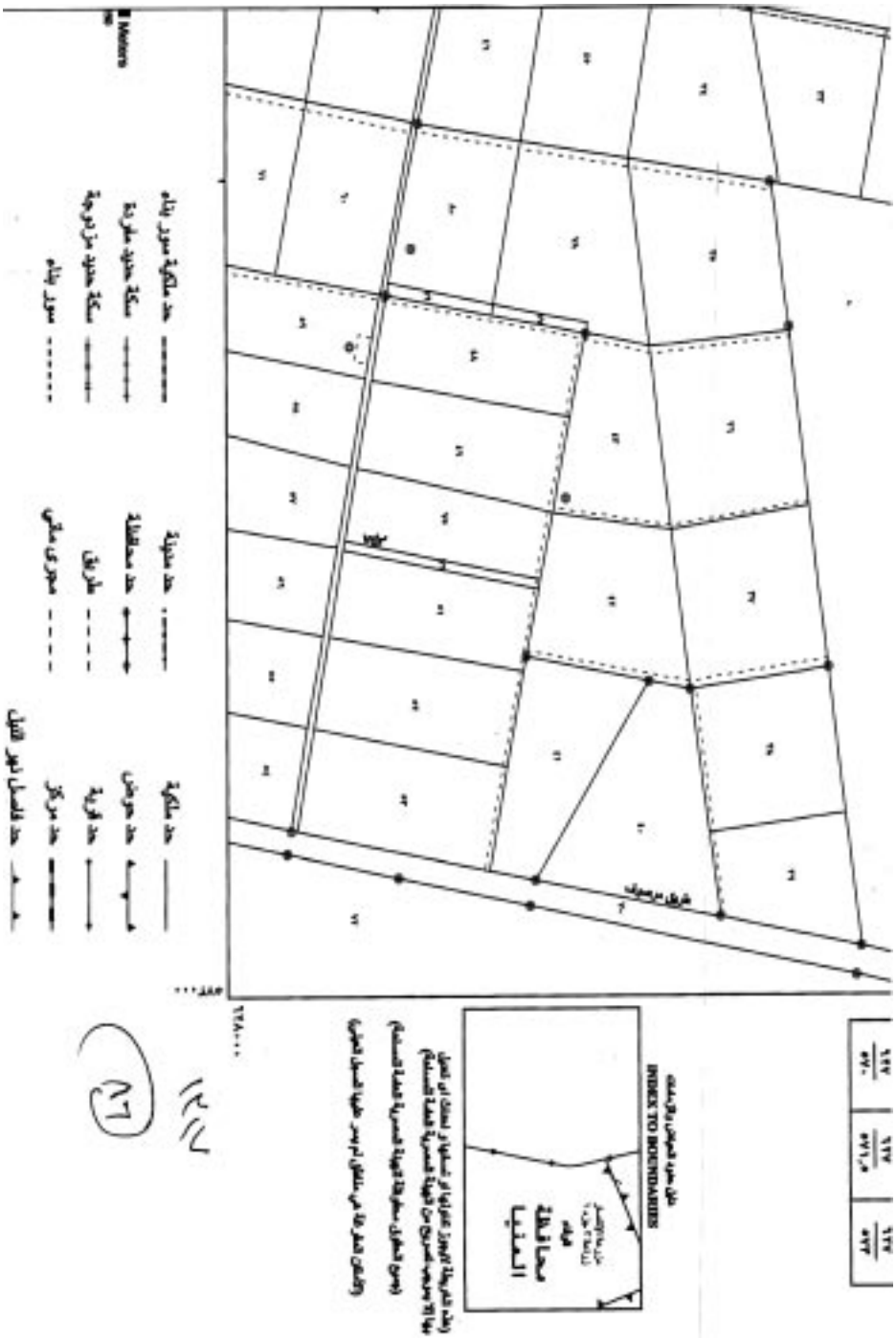
INDEX TO BOUNDARIES
محافظة المنيا
حد ملكية
حد حوض
حد قرية
حد مركز
حد مدينة
حد محافظة
طريق
محور مائي
حد فاصل نهر النيل
حد ملكية سور بناء
سكة حديد مفردة
سكة حديد مزدوجة
سور بناء


مشروع رقم ٤٢٧ طريق
محور كوبرى سمالوط العلوى على النيل
الوفاء
٦٢٨/٥٧١,٥
ملاحظات الرسم :
الرسوم ملونة باللون الأحمر يوضح مسار المشروع رقم ٤٢٧ طريق (محور كوبرى سمالوط العلوى على النيل)
عمل ذلك بناء على طلب الهيئة العامة للطرق والكبارى برقم ٩٩٢ تاريخ ٢٠٢٢/١/٢٠
وللاستعانة بمكاتب أعمال خصائص الأمتار الأول المشروع
آ.ا.ت


Scale 1:2500

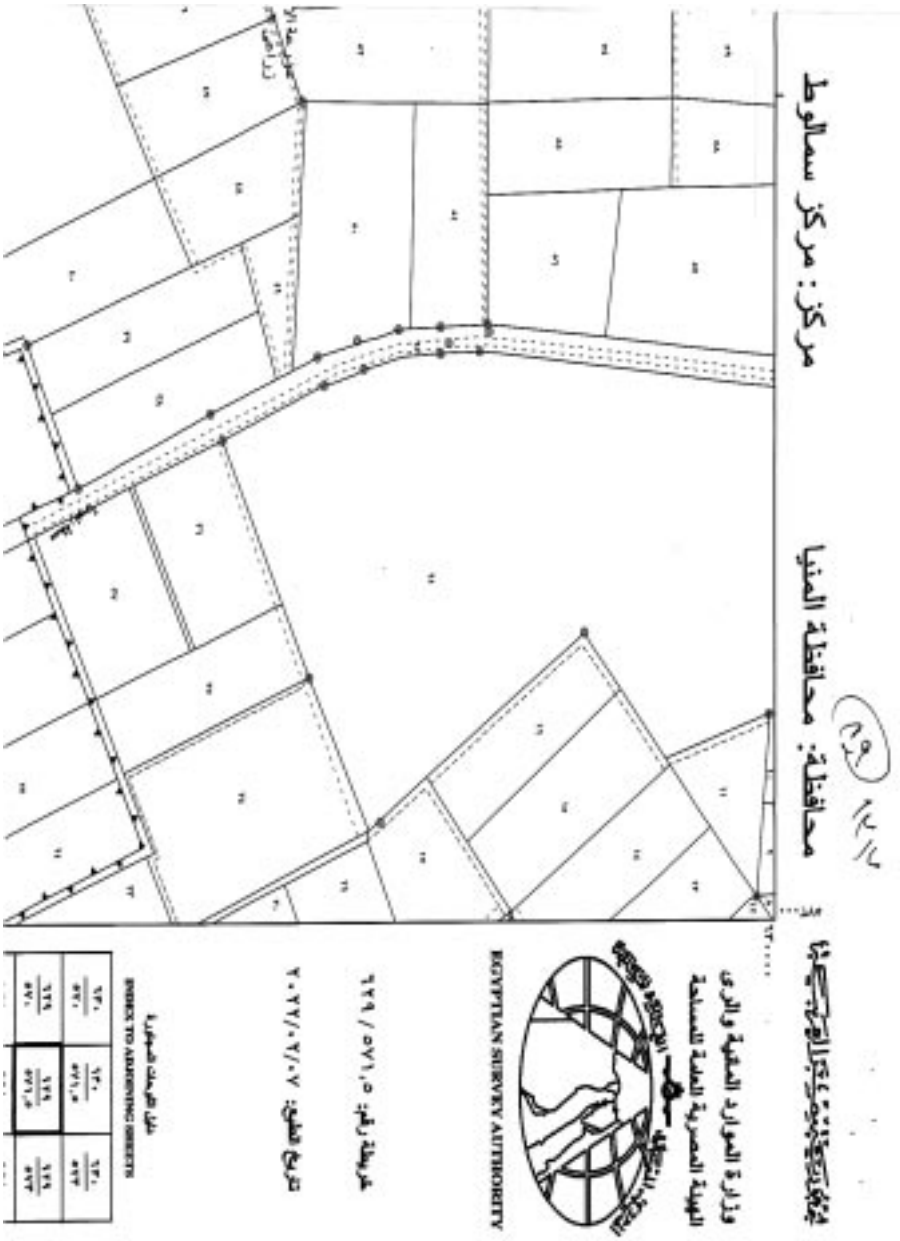
مركز: مركز سمالوط
محافظة: محافظة المنيا
وزارة الموارد المائية والرى
الهيئة المصرية العامة للمساحة
EGYPTIAN SURVEY AUTHORITY
خريطة رقم: ٥٧١,٥ / ٦٢٩
تاريخ الطبع: ٢٠٢٢/٠٢/٠٧
INDEX TO ADJOINING SHEETS

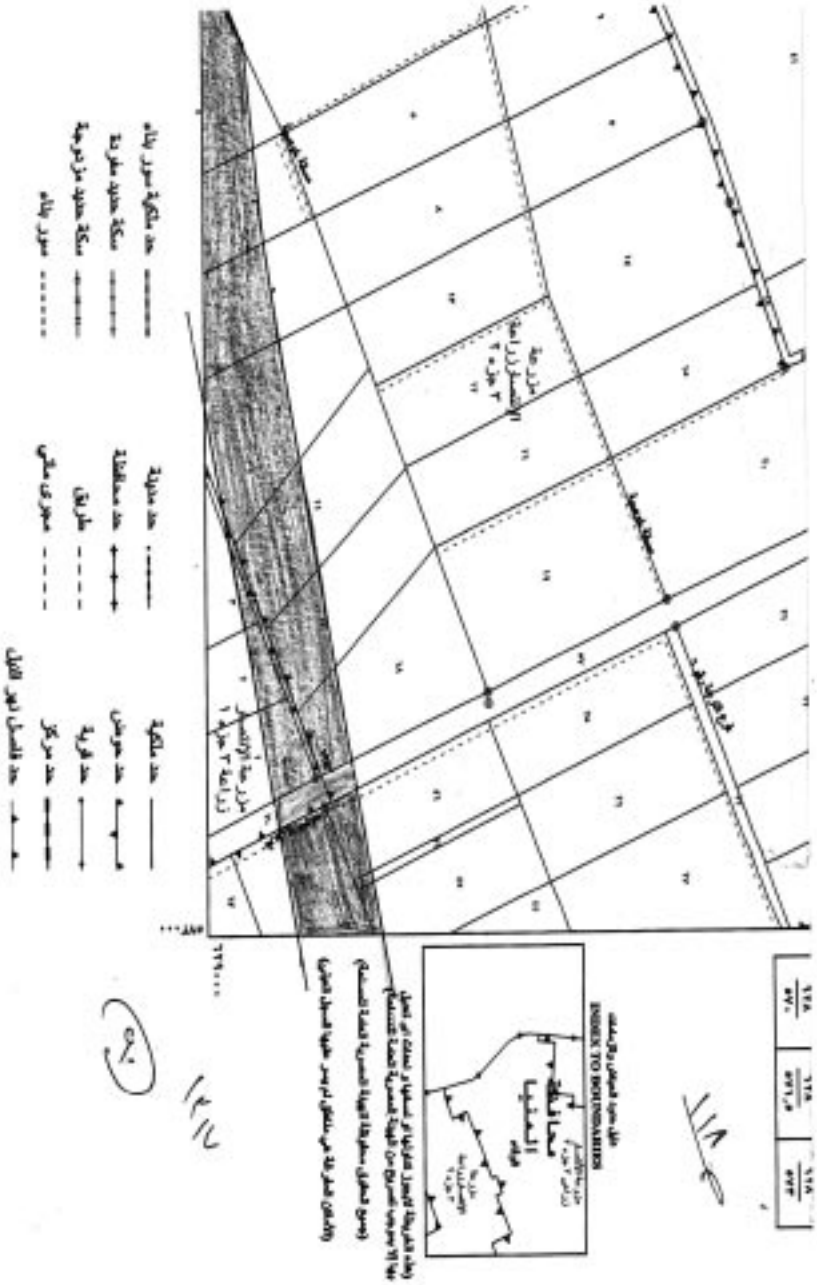
INDEX TO INDEX MAPS
محافظة
المنيا
حد ملكية
حد مدينة
حد حوض
حد محافظة
حد قرية
طريق
حد مركز
محور مائى
حد ملكية محور بناء
سكة حديد مفردة
سكة حديد مزدوجة
محور بناء
حد القسم (نهر النيل)

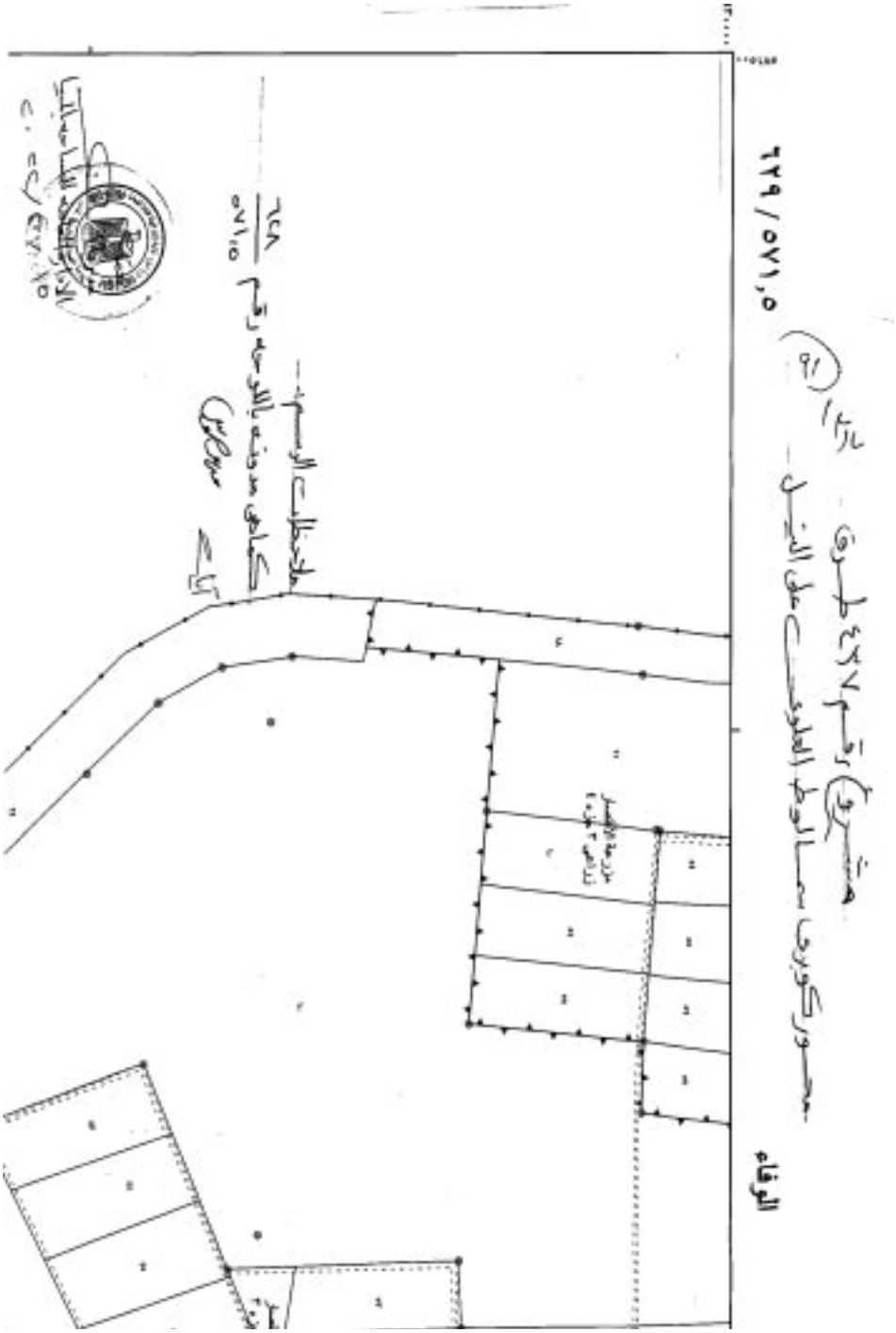
٦٢٩/٥٧١,٥
الوفاء
ملاحظات الرسم
٦٤٨/٥٧١,٥

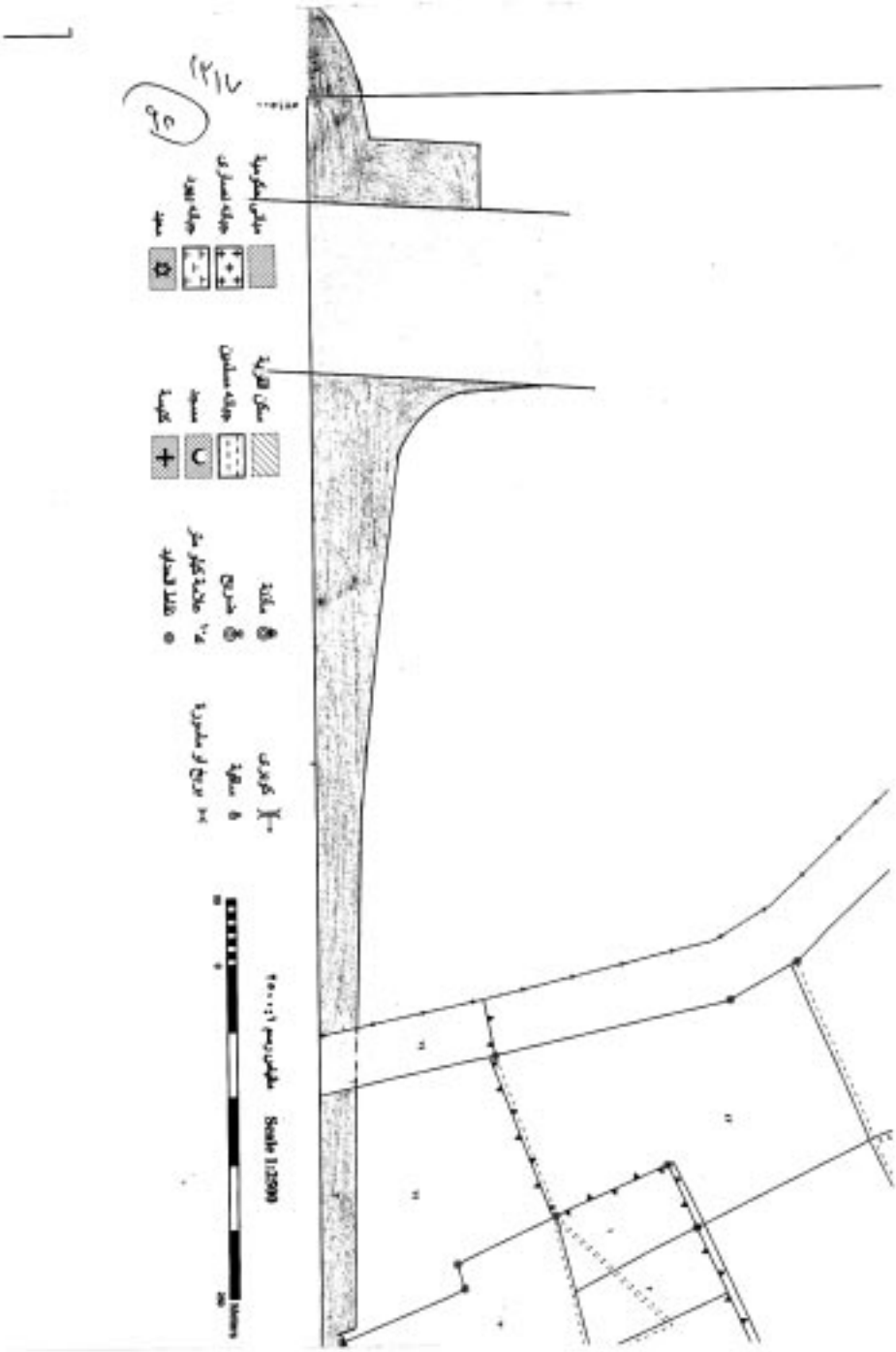
Scale 1:2500

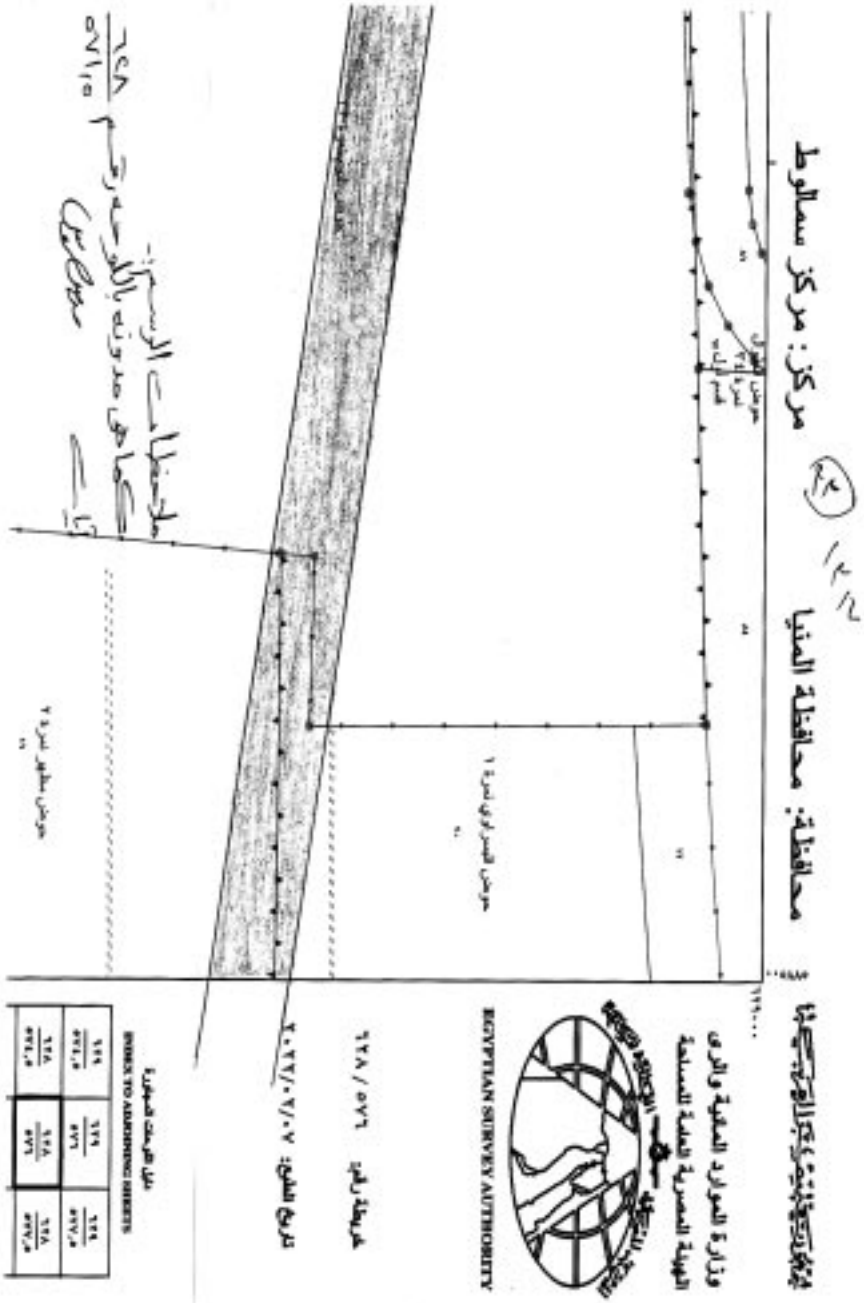
محافظة: محافظة المنيا
مركز: مركز سمالوط
وزارة الموارد المائية والري
الهيئة المصرية للمساحة
EGYPTIAN SURVEY AUTHORITY
خريطة رقم: ٦٢٨ / ٥٧٦
تاريخ الطبع: ٢٠٢٢/٠٢/٠٧
ملاحظات الرسم:-
كما هي مدونه بالكروكي رقم ٦٢٨ / ٥٧١٥
مدخل سطور نمرة ٢
مدخل الميزان نمرة ١
مدخل الميزان
مدخل الميزان نمرة ٢
مدخل سطور نمرة ٢
على الخريطة المجاورة
INDEX TO ADJOINING SHEETS

حوض أسيم الشرقي نمرة ٣٦
حوض ابوالي نمرة ٦
حد ملكية سور بناء
سكة حديد مفردة
سكة حديد مزدوجة
سور بناء
حد مدينة
حد محافظة
طريق
محور مائي
حد ملكية
حد حوض
حد قرية
حد مركز
حد الفصل نهر النيل
INDEX TO BOUNDARIES

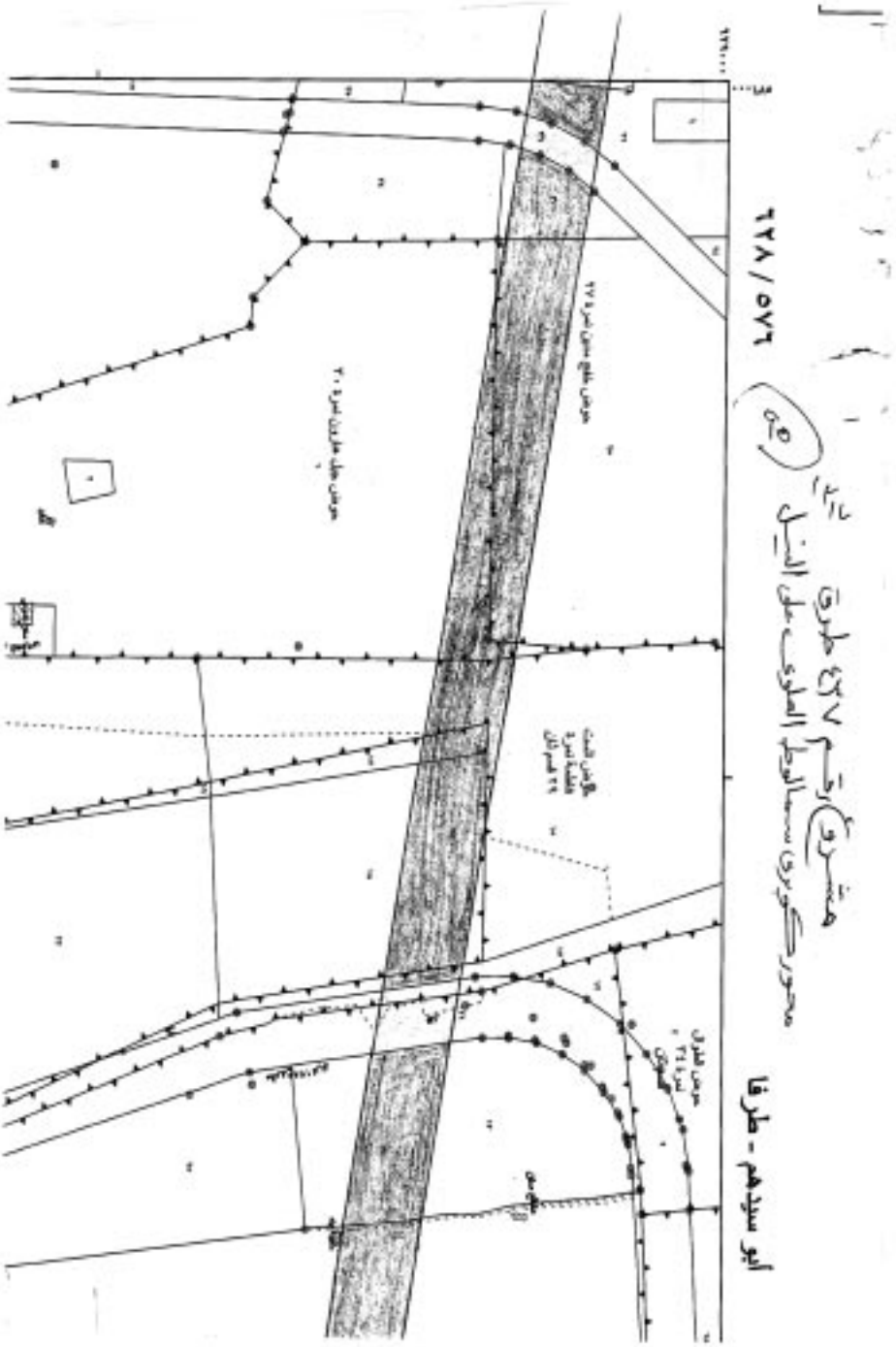
مشروع رقم ٢٤٧ طريق
محور كورنيش سمالوط المطوى على النيل
أبو سيدهم - طرفا
٦٢٨ / ٥٧٦

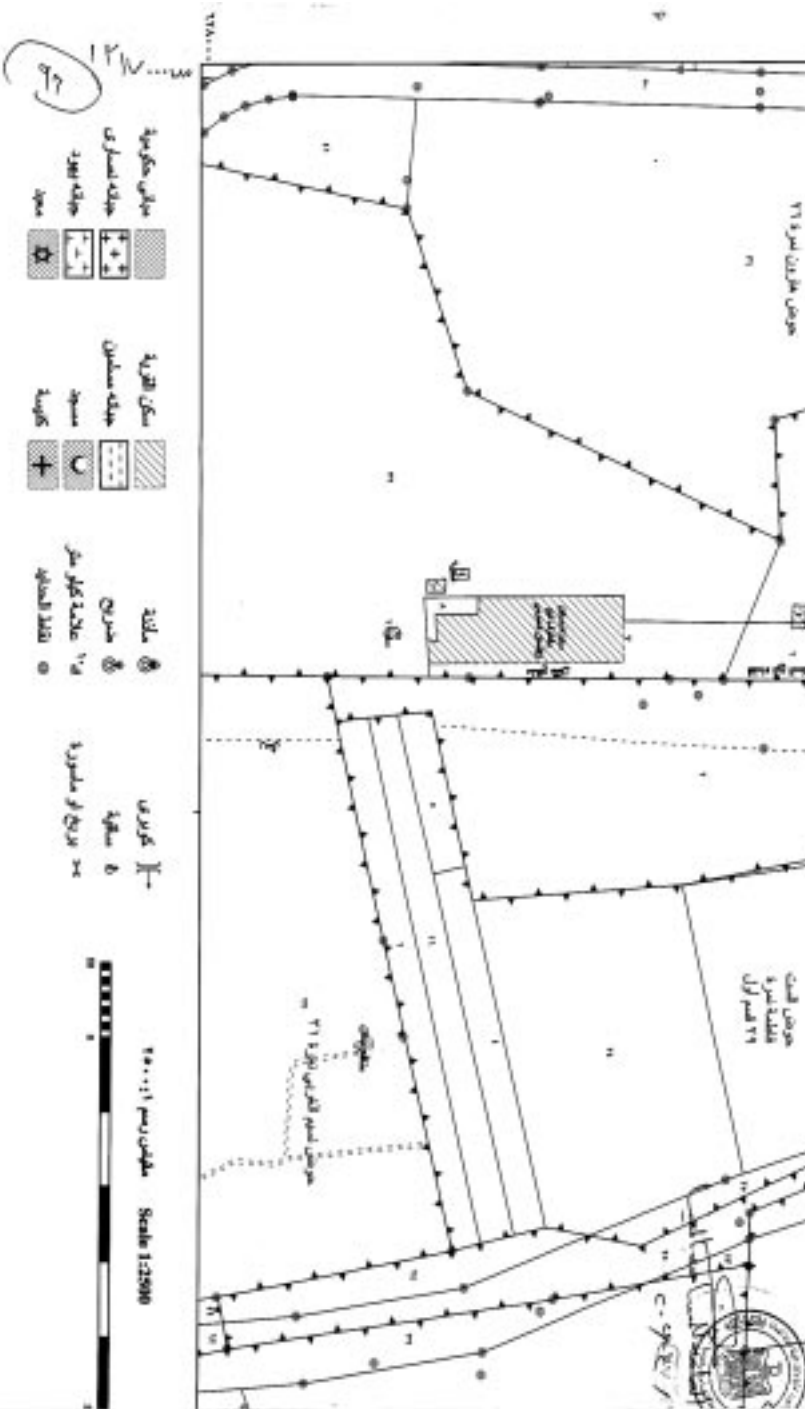
Scale 1:2500

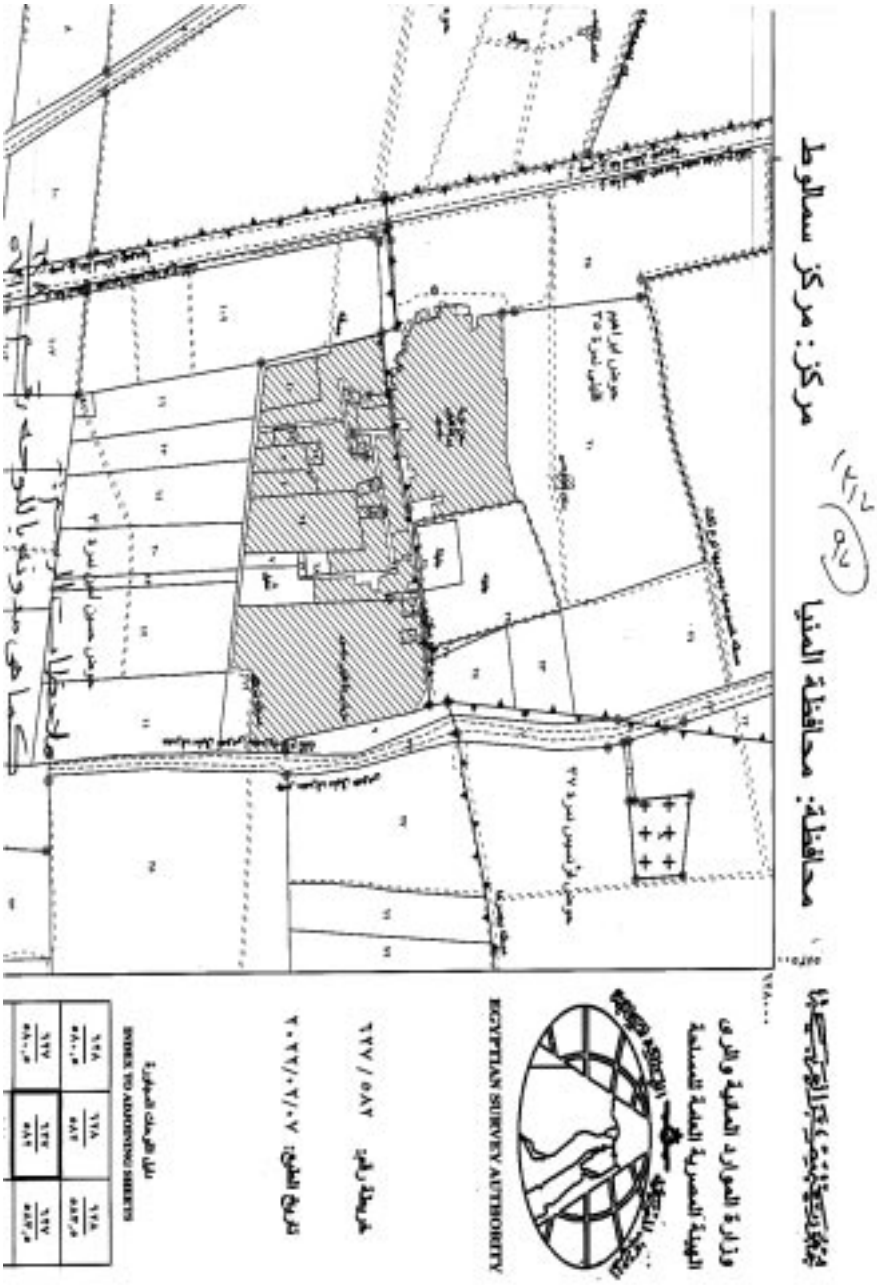
محافظة: محافظة المنيا
مركز: مركز سمالوط
وزارة الموارد المائية والري
الهيئة المصرية العامة للمساحة
EGYPTIAN SURVEY AUTHORITY
خريطة رقم: ٦٢٧ / ٥٨٢
تاريخ الطبع: ٢٠٢٢/٠٢/٠٧
دليل الخرائط المجاورة
INDEX TO ADJOINING SHEETS

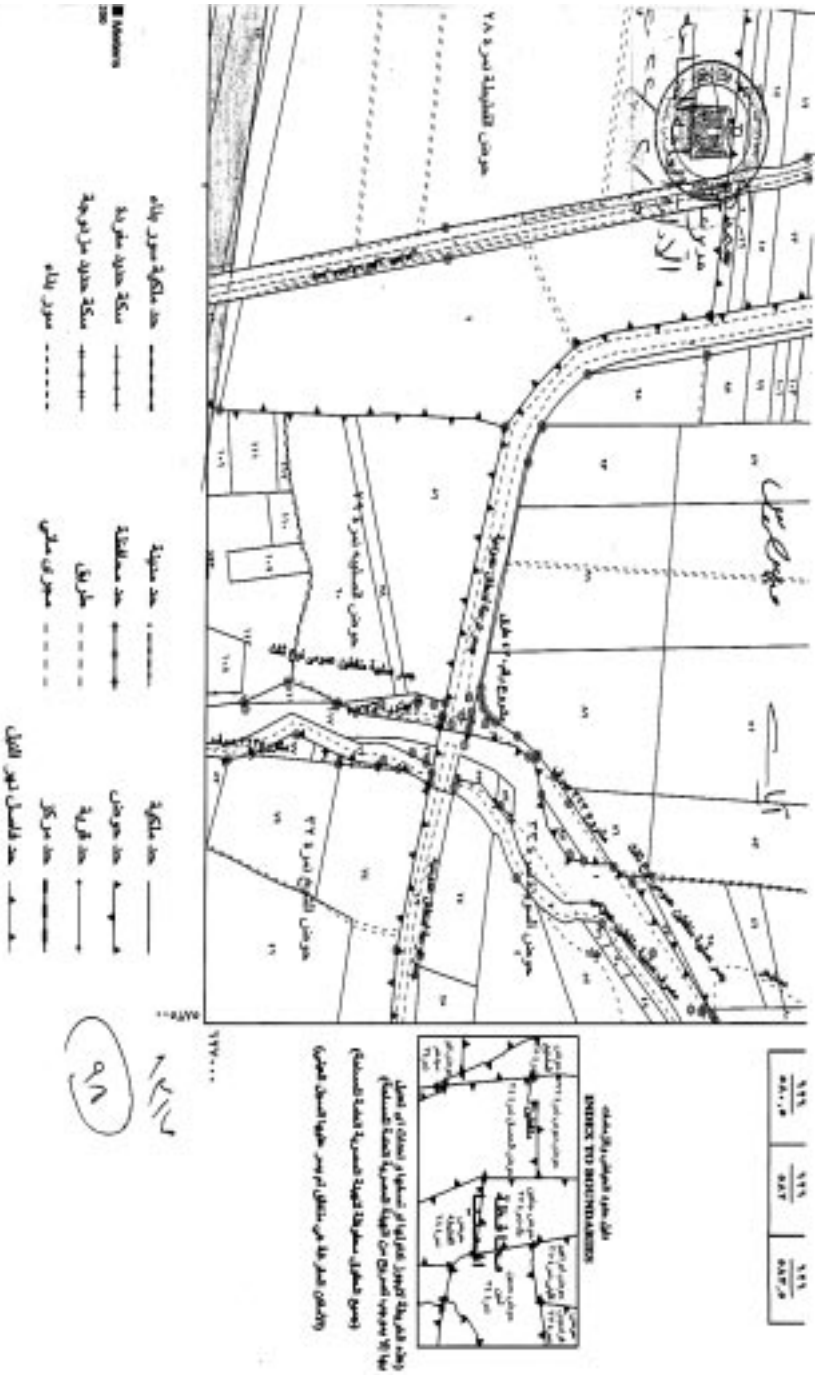
حد ملكية سور بناء
سكة حديد مفردة
سكة حديد مزدوجة
سور بناء
حد مدينة
حد محافظة
طريق
مجرى مائى
حد ملكية
حد حوض
حد قرية
حد مركز
حد فاصل نهر النيل
حوض القليوبية نمرة ٢٨
حوض الشبيبة نمرة ٢٠
حوض الشبيبة نمرة ٢٦
حوض الشبيبة نمرة ٢٧
٦٢٢٠٠٠
INDEX TO SHEETS/GRIDS

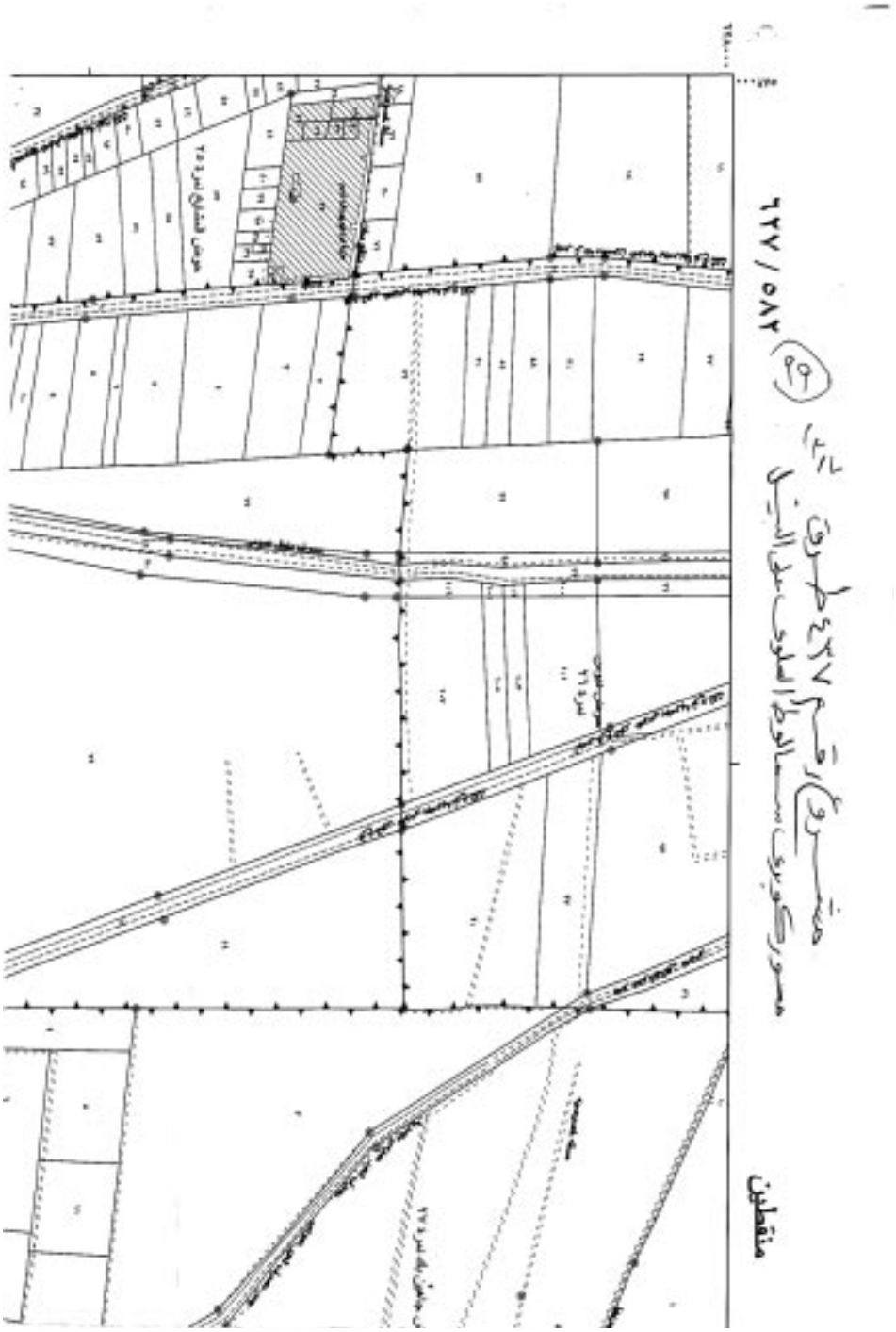
منقطين
مصورة كوبرى سمالوط السلوى على النيل
طريق رقم ٤٢٧ (٩٩)
٥٨٢ / ٦٢٧

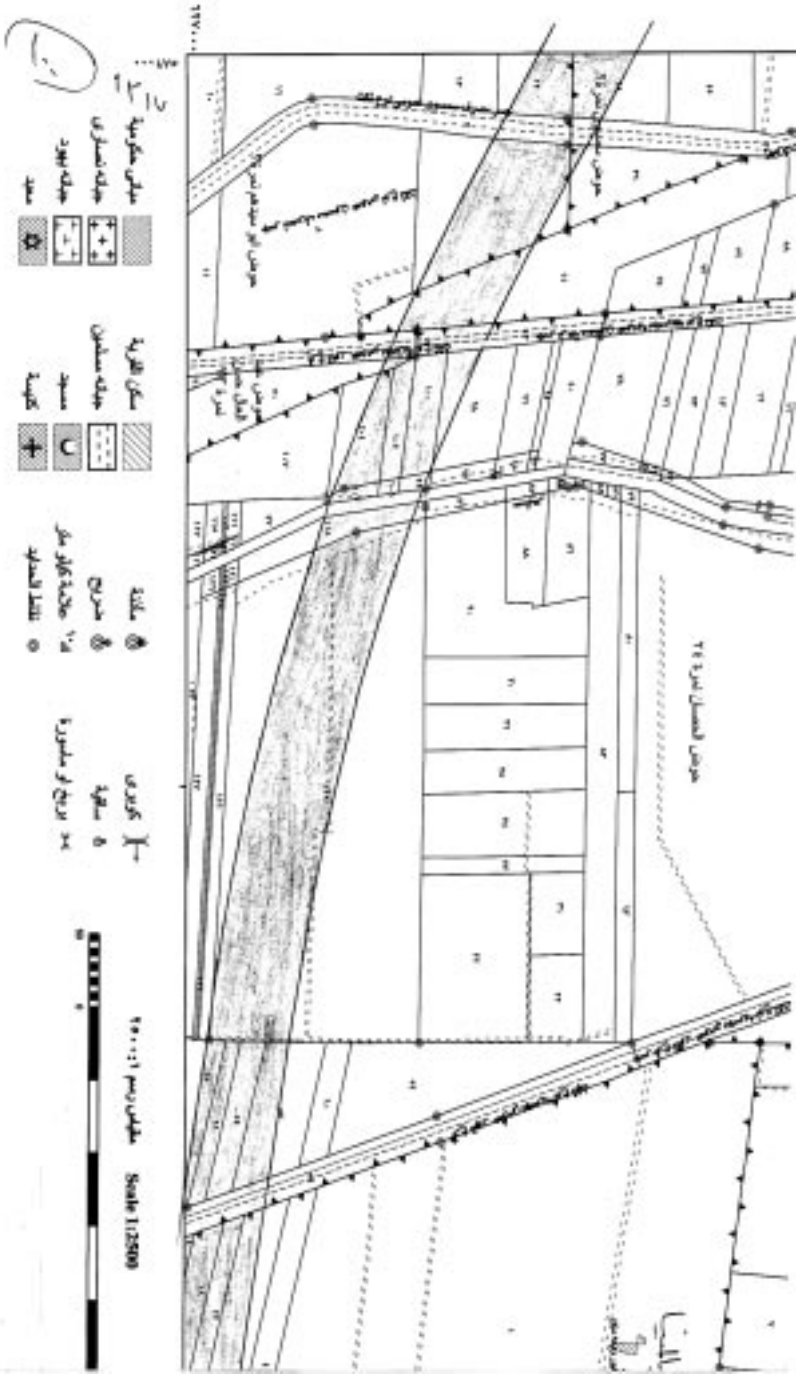
Scale 1:2500