قرار رئيس مجلس الوزراء

رقم ١٢١٣ لسنة ٢٠٢١

رئيس مجلس الوزراء

بعد الاطلاع على الدستور ؛

وعلى قانون نظام الإدارة المحلية الصادر بالقانون رقم ٤٣ لسنة ١٩٧٩ ولائحته التنفيذية ؛

وعلى القانون رقم ١٠ لسنة ١٩٩٠ بشأن نزع ملكية العقارات للمنفعة العامة ولائحته التنفيذية ؛

وعلى قرار رئيس الجمهورية رقم ٢٧٩ لسنة ٢٠١٨ بالتفويض فى بعض الاختصاصات ؛

وبناءً على ما عرضه وزير الموارد المائية والرى ؛

قـــرر :

(المادة الأولى)

يعتبر من أعمال المنفعة العامة مشروع إنشاء مسار لنقل مياه الصرف الزراعى والصرف الصحى المعالج بغرب الدلتا ومدينة الإسكندرية وإنشاء محطة معالجة طاقة (٦ مليون م٣/يوم) لتنمية وزراعة أراضى جديدة بمساحة ٣٦٢ ألف فدان جنوب محور الضبعة .

(المادة الثانية)

يستولى بطريق التنفيذ المباشر على الأراضى والعقارات اللازمة لتنفيذ المشروع المشار إليه فى المادة السابقة ، والمبين موقعها وحدودها بالمذكرة والرسم التخطيطى الإجمالى المرفقين .

(المادة الثالثة)

يُنشر هذا القرار فى الجريدة الرسمية .

صدر برئاسة مجلس الوزراء فى ٢٢ شوال سنة ١٤٤٢ هـ

(الموافق ٣ يونية سنة ٢٠٢١ م) .

رئيس مجلس الوزراء

دكتور/ مصطفى كمال مدبولى

وزارة الموارد المائية والرى

مذكرة إيضاحية

بخصوص مشروع إنشاء مسار لنقل مياه الصرف الزراعى والصرف الصحى المعالج بغرب الدلتا ومدينة الإسكندرية وإنشاء محطة معالجة طاقة (٦ مليون م٣/يوم) لتنمية وزراعة أراضى جديدة بمساحة ٣٦٢ ألف فدان جنوب محور الضبعة

الهدف من المشروع :

فى ضوء الزيادة السكانية المتوالية التى تتطلب زيادة الرقعة الزراعية لتلبية الإحتياجات مع ثبات حصة مصر من مياه النيل ، الأمر الذى يتطلب معه إنشاء المسار الخاص بنقل ٦ مليون م٣/يوم من مياه الصرف الزراعى والصرف الصحى المعالج بغرب الدلتا ومدينة الإسكندرية لتنمية وزراعة أراضى جديدة بمساحة ٣٦٢ ألف فدان جنوب محور الضبعة وذلك لتعظيم الإستفادة من الموارد المائية المتاحة لعمل تنمية شاملة جنوب الضبعة وتوجيهات السيد رئيس الجمهورية لرى وزراعة مليون فدان .

مسار المشروع :

مرفق كشف بأسماء المصارف والزمامات المطلوب نزع ملكيتها (توسيع وتعميق مصارف - إنشاء مصارف جديدة) بإجمالى مساحة (١٣١٠٢٢٩٨,٥٦م٢)، [٣١١٩ فدان ، ١٤ قيراط، ٦,٦٦ سهم] موزعة على المحافظات كالآتى :

(أ) محافظة البحيرة بمساحة (١٦٥٠٠١٦,٦٦٧م٢)، تعادل [٣٩٢ فدان، ٢٠ قيراط، ١٦ سهم] .

(ب) محافظة الإسكندرية بمساحة (٤٨٠٢١٦٥,٢٢٩م٢)، تعادل [١١٤٣ فدان، ٨ قيراط، ٢٢,٦٦ سهم] .

(جـ) محافظة مرسى مطروح بمساحة (٦٦٥٠١١٦,٦٦٧م٢)، تعادل [١٥٨٣ فدان، ٨ قيراط، ١٦ سهم] .

مصادر المياه :

تم دراسة مصادر المياه من الصرف الزراعى والصرف الصحى المعالج وتبين أنه يمكن الإستفادة من تصرف قدره ٦ مليون م٣/يوم لزراعة زمام جديد بمساحة ٣٦٢ ألف فدان جنوب محور الضبعة والتصرفات التى يمكن الحصول عليها يوميًا من الصرف الزراعى عبارة عن :

١ - مصرف إدكو ١ مليون م٣/يوم .

٢ - مصرف الخيرى ٠.٧٧٠ مليون م٣/يوم .

٣ - مصرف العموم ١.٣٣٠ مليون م٣/يوم .

٤ - مصرف غرب النوبارية ٠.٣٠٠ مليون م٣/يوم .

٥ - مصرف القلعة ٠.٢٠٠ مليون م٣/يوم .

بإجمالى ٣.٦ مليون م٣ يوم/ صرف زراعى .

مياه الصرف الصحى لبعض محطات معالجة الصرف الصحى بالإسكندرية وهى :

١ - محطة التنقية الشرقية بطاقة ٨٠٠ ألف م٣/يوم .

٢ - محطة التنقية الغربية بطاقة ٤٢٠ ألف م٣/يوم .

٣ - محطة العجمى ك ٢١ بطاقة ١٨٠ ألف م٣/يوم .

بإجمالى تصرفات ١.٤ مليون م٣/يوم .

بالإضافة إلى خلط ١ مليون م٣/يوم من نهاية ترعة النصر ليصبح إجمالى مياه الرى والصرف الصحى والزراعى ٦ مليون م٣/يوم .

تقوم حاليًا الهيئة العامة للمساحة بتوقيع مسار المشروع وحصر للملاك الظاهرين وتثمين الأراضى والعقارات التى سيتم نزع ملكيتها .

وفى ضوء ما تقدم :

فإن الأمر يقتضى إستصدار قرار المنفعة العامة لتنفيذ المشروع ضمن الحدود الواردة بكشف الملاك الظاهرين والخرائط المساحية المرفقة والإستيلاء بطريق التنفيذ المباشر على الأراضى والعقارات اللازمة للمشروع تمهيداً لنقل ملكيتها للدولة (منفعة عامة) وفقًا لأحكام القانون رقم ١٠ لسنة ١٩٩٠

وزير الموارد المائية والرى

د/ محمد عبد العاطى

جمهورية مصر العربية
ARAB REPUBLIC OF EGYPT

EGYPTIAN GENERAL SURVEY AUTHORITY

لوحة رقم NH36-M1b

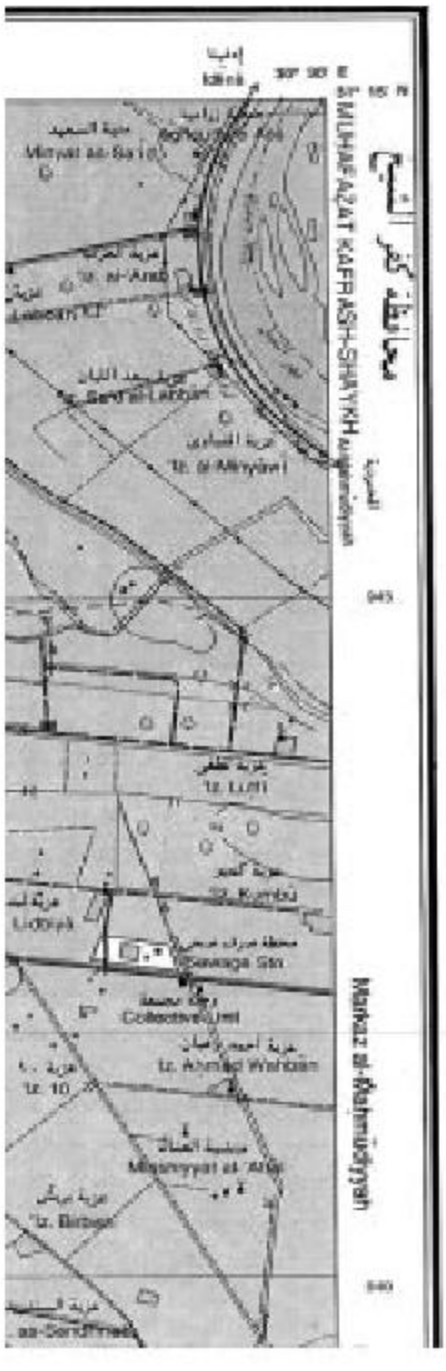

LEGEND — مصطلحات الخريطة

Dual carriage road	طريق ذو اتجاهين	
Main paved road	طريق رئيسي مرصوف	
Secondary paved road	طريق ثانوي مرصوف	
Unpaved road	طريق ممهد أو مدكوك	
Track	دقل	
Road under construction	طريق تحت الانشاء	
Tunnel	نفق	
Bridge (70 ton)	كوبري	٧٠ طن
Bridge (< 70 ton)		حمولة اقل من ٧٠ طن
Bridge (wood)		خشب
Culvert		بربخ
Kilometer marker		علامة الكيلو متر
Railway single track	خط سكة حديد	مفرد
Railway double track		مزدوج
Railway stop		موقف
Railway station		محطة
Built up area		منطقة سكانية
Buildings		مبان ومنشآت
Government Buildings		مبان حكومية
Ruins/Historical site		منطقة تاريخية / أطلال
Wall		سور مباني
Wire fence		سور سلك
Shrine/Mosque		جامع / مقام
Church		كنيسة
Modern cemetery		مقابر مسلمين
Christian cemetery		مقابر مسيحيين
Jewish cemetery		مقابر يهود
Hospital		مستشفى
Police station		مركز شرطة
Fire station		مركز اطفاء
Post and telegraph office		مكتب بريد وتلغراف
School		مدرسة
Historical monument		اثر تاريخي

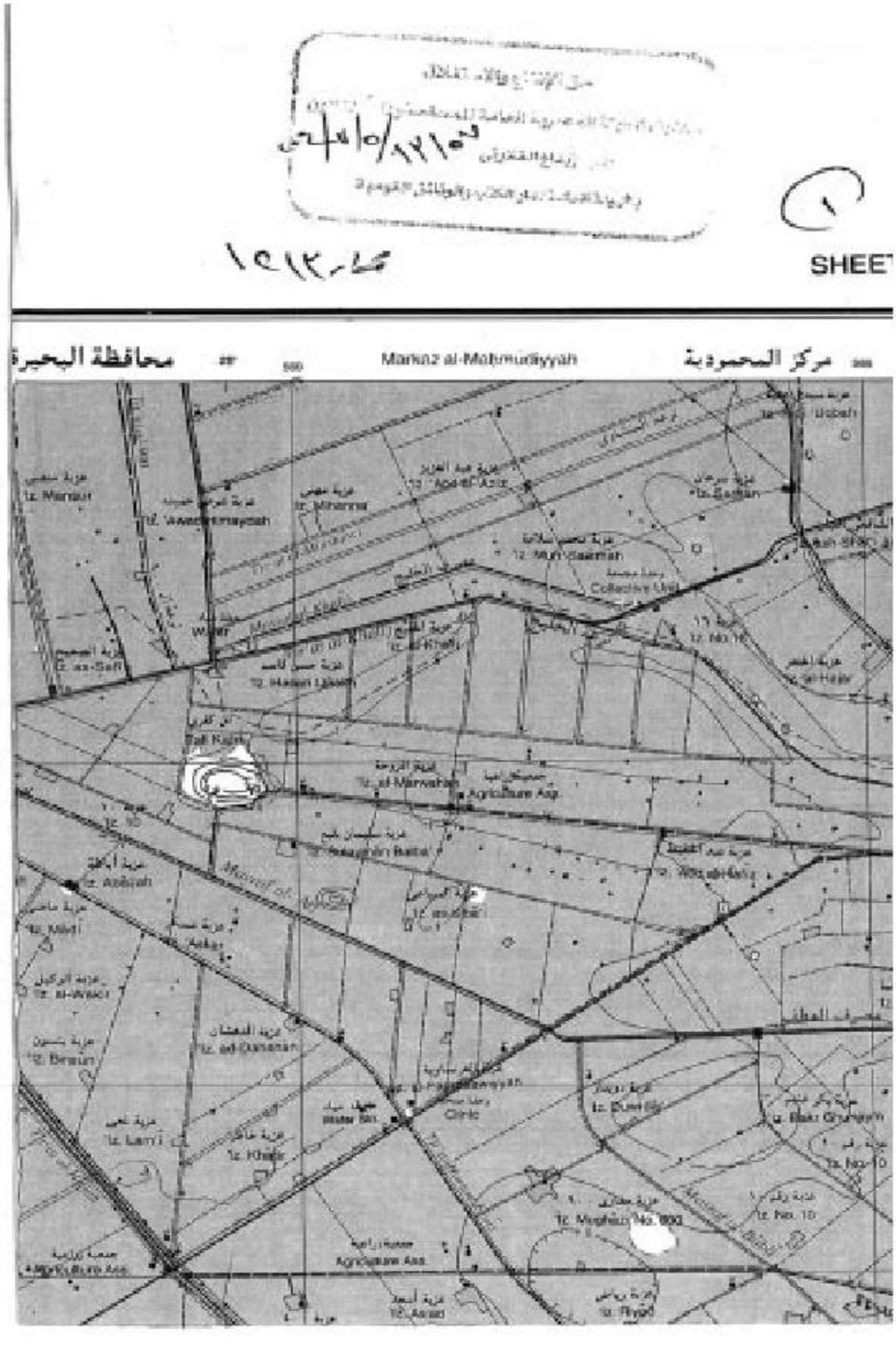
SHEET
١
محافظة البحيرة
Markaz al-Mahmudiyyah
مركز المحمودية
Collective Unit
Agriculture Asp.
Clinic

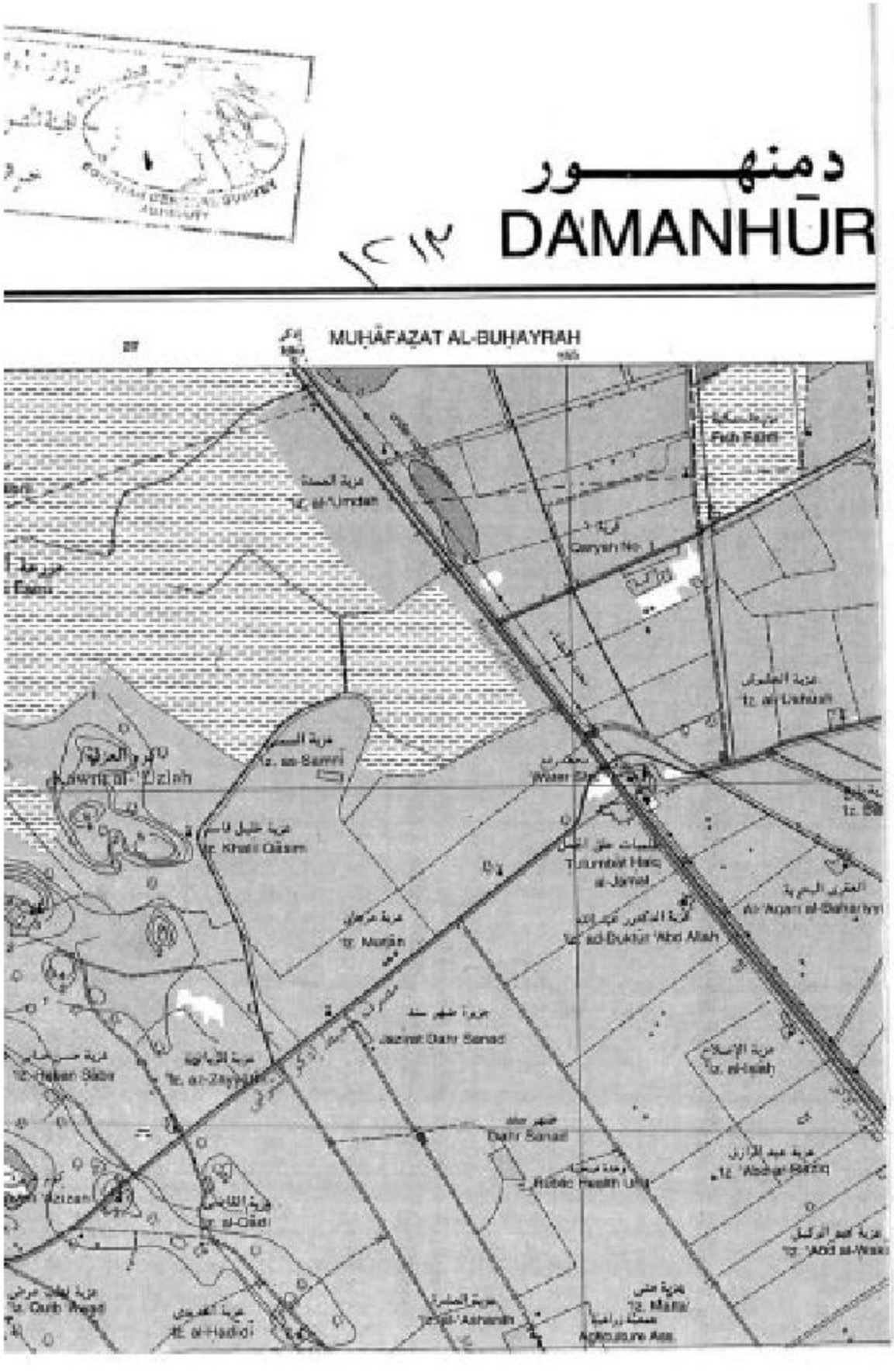
دمنهور
DAMANHŪR
MUḤĀFAẒAT AL-BUḤAYRAH
Fish Farm
Qaryah No.
Kawm al-'Izlah
Khall Qasim
Tuwaytat Hasa al-Janad
Al-'Aqari al-Bahariyah
Muqlan
Jadwal Dahr Sanad
Dahr Sanad
Rural Health Unit
Al-Qadi
Al-Hadidi
Agriculture Ass.

مجموعة الخرائط المصرية ١ : ٥٠٠٠٠

EGYPTIAN SERIES 1:50,000

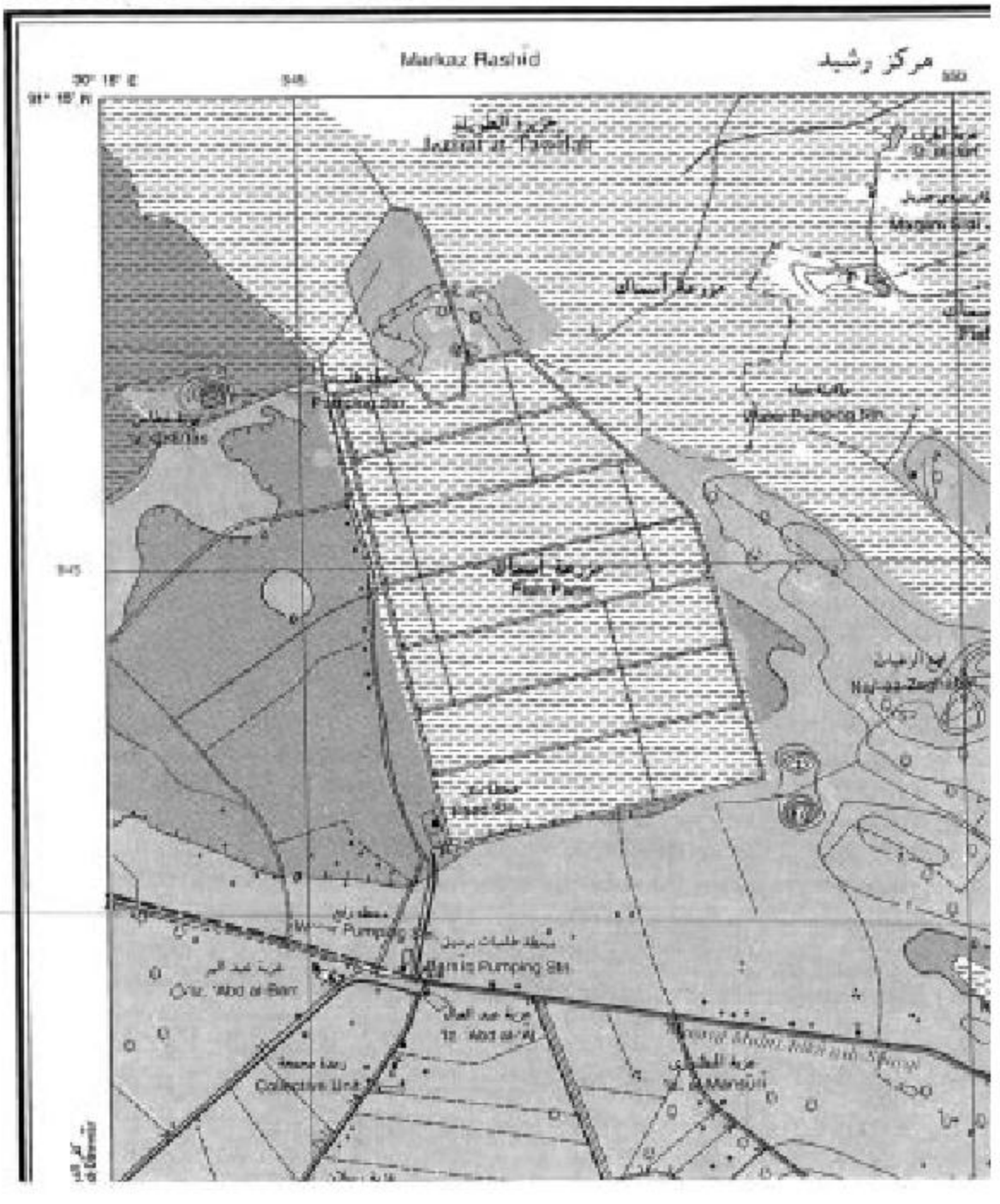

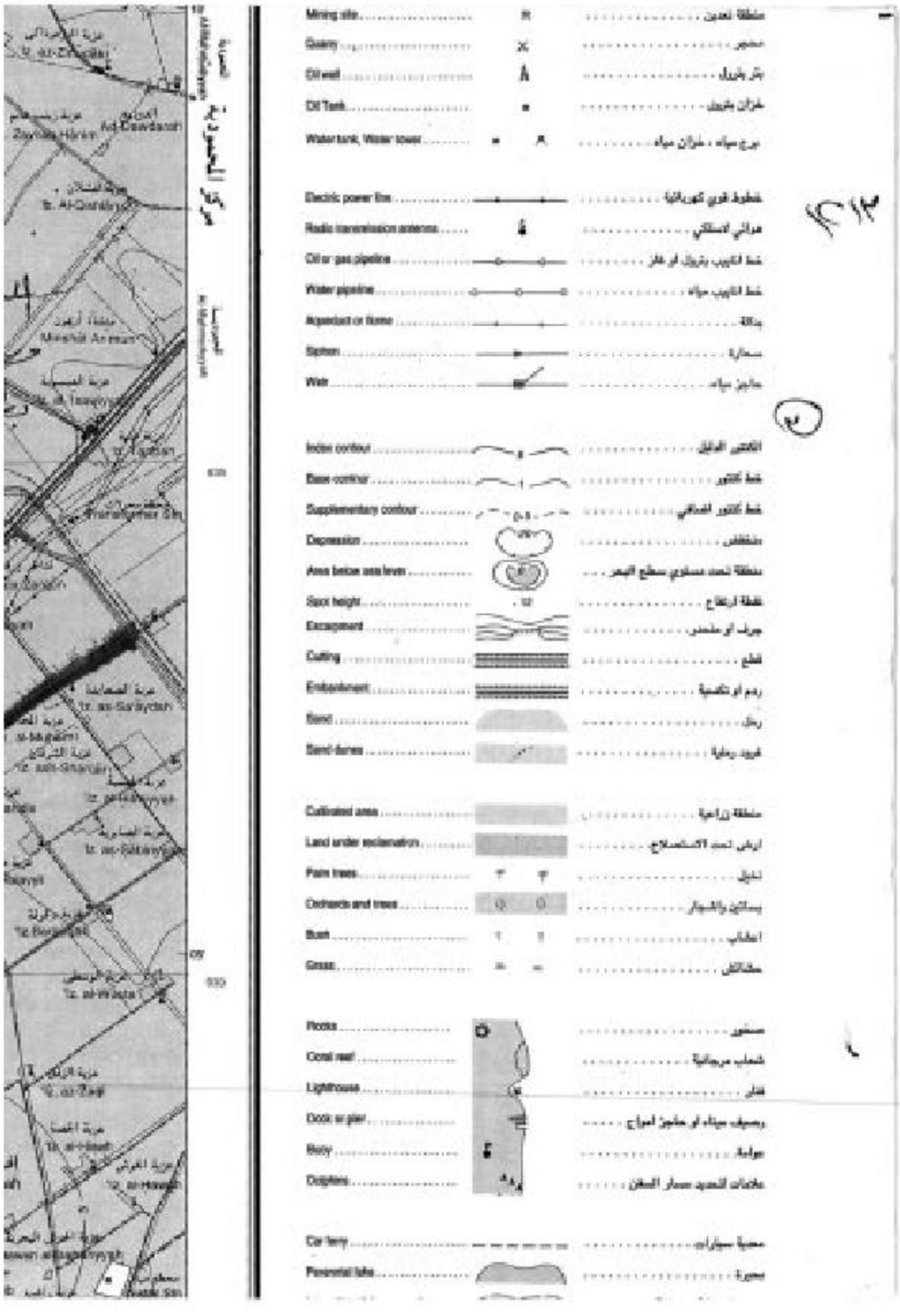
Mining site
Gallery
Oil well
Oil Tank
Water tank, Water tower
Electric power line
Radio transmission antenna
Oil or gas pipeline
Water pipeline
Aqueduct or flume
Siphon
Weir
Index contour
Base contour
Supplementary contour
Depression
Area below sea level
Spot height
Escarpment
Cutting
Embankment
Sand
Sand dunes
Cultivated area
Land under reclamation
Palm trees
Orchards and trees
Bush
Grass
Rocks
Coral reef
Lighthouse
Dock or pier
Buoy
Dolphins
Car ferry
Perennial lake

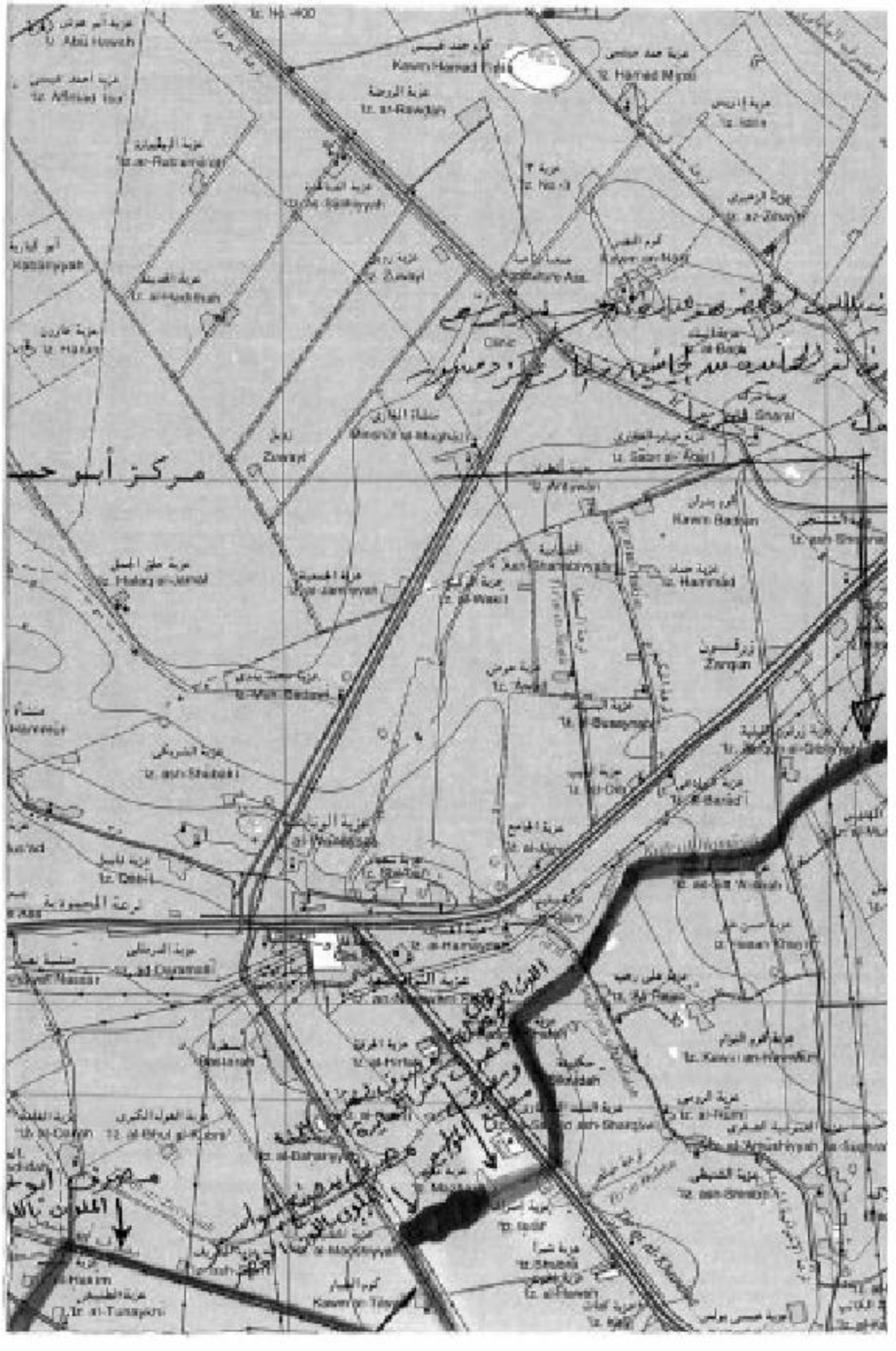
مركز أبو حمص
مصرف أبو حمص

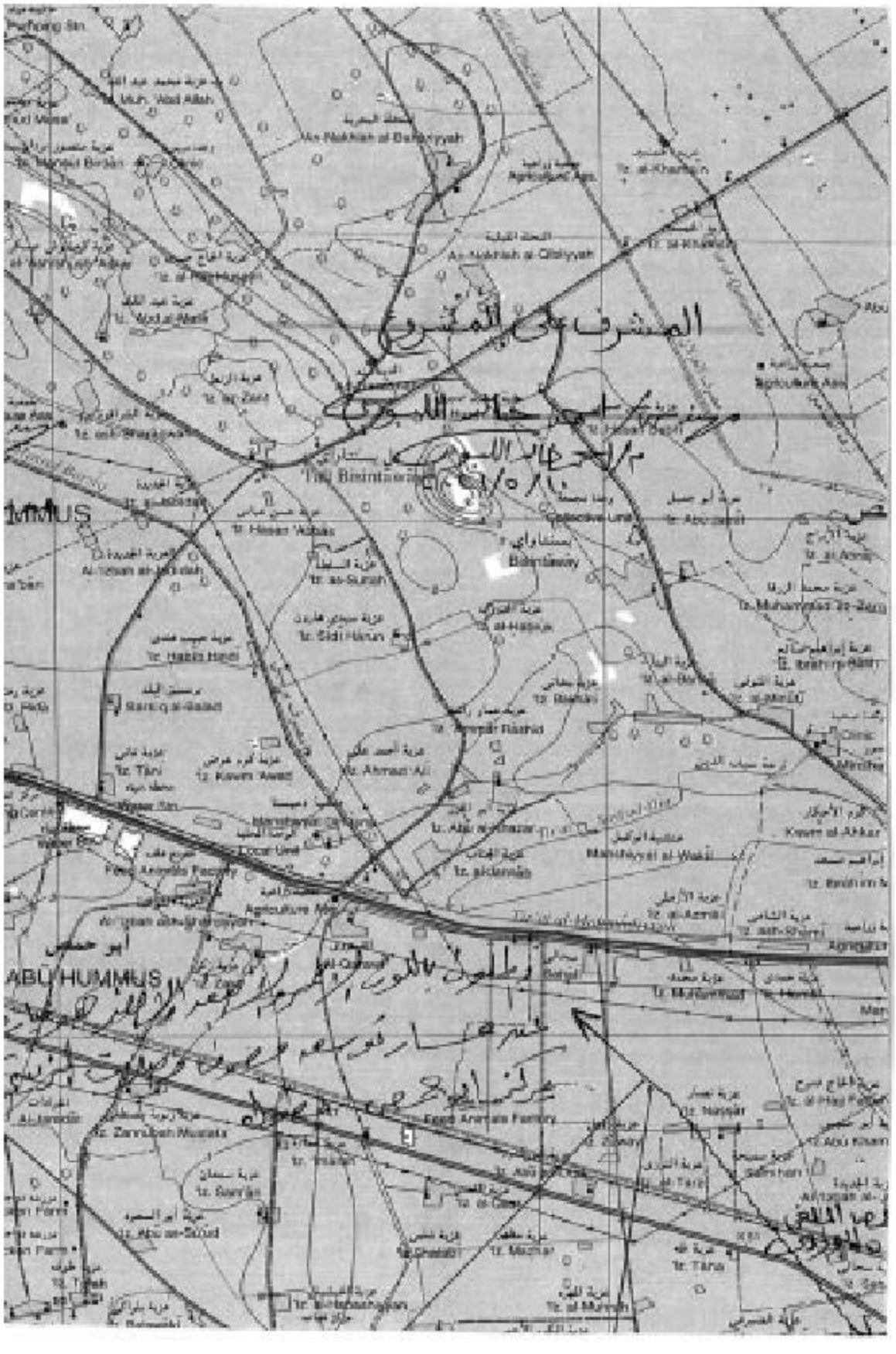
المشرف على المشروع
Tag Bisintawi
Bisintawy
Tr. Sidi Harun
Tr. Hassan Abbas
Tr. Ahmad Ali
Tr. Kawm Awad
Tr. Tarra
Tr. Nasiqar
Tr. Tarra
Tr. al-Mazhar
Tr. Zarnubah Musaata
Tr. Abu an-Sa'ud
Tr. al-Mazhar
Tr. al-Mutrah
Tr. al-Mahsamgan
Tr. Tabah
Tr. al-Ghaidi
Tr. Ghanim
Tr. al-Qasr
Tr. Ali al-Qasr
Tr. Nasiqar
Tr. al-Hag Farag
Tr. Abu Kawm
Tr. al-Tarra

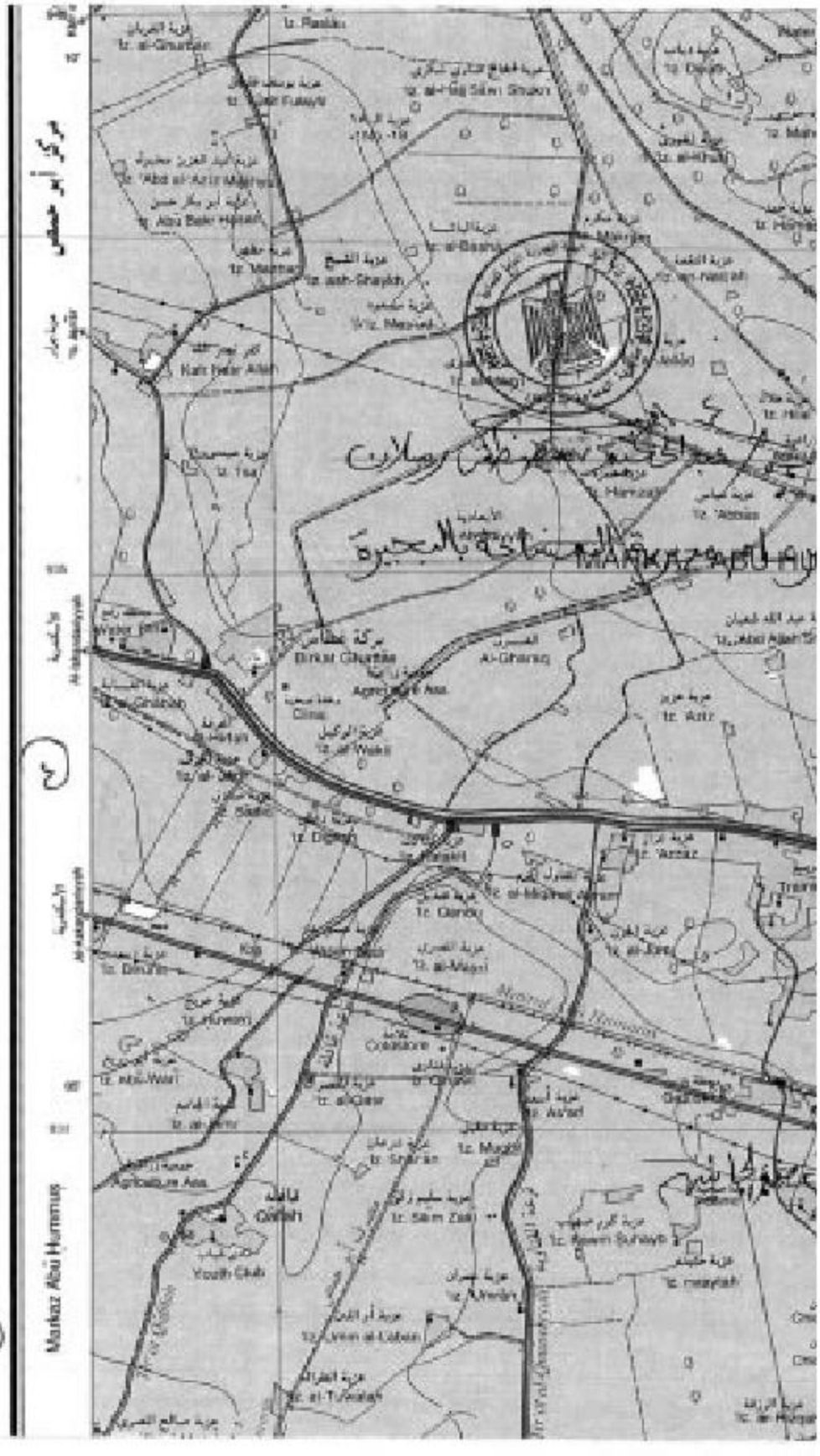
مركز أبو حمص
Markaz Abu Hummus
Al-Ghanaq
Qafrah
Youth Club

International lake or pond		بحيرة او بركة موسمية
Sabkhah		سبخة
Land subject to inundation		ارض معرضة للغرق
Marsh		مستنقع
Salt flat		ارض مالحة
River or stream		نهر او مجرى مائي
Wide wadi		وادي عريض
Narrow wadi		وادي ضيق
Dissipating stream		نهاية مجرى مائي
Canals: more than 25 m		اكثر من ٢٥ م
Canals: from 10 to 25 m		ترع من ١٠ الي ٢٥ م
Canals: from 5 to 10 m		من ٥ الي ١٠ م
Drains: more than 25 m		اكثر من ٢٥ م
Drains: from 10 to 25 m		مصارف من ١٠ الي ٢٥ م
Drains: from 5 to 10 m		من ٥ الي ١٠ م
Well, dry well		بئر جاف، بئر
Spring		عين ماء
Dam		سد
Barrage		خزان
Horizontal control point		نقطة تراثيث افقية
Bench mark		نقطة تسوية (رقم)
International boundary		حدود دولية
Governorate boundary		حدود محافظة
Markaz boundary		حدود مركز

١٢٣

نظام ترق

ING. DIAGRAM

O	P
K	L
G	H
C	D

136

SLOSSARY

'Ayn	Spring	Khawr	Water-course
Bir	Well	Malibah	Salt lake
Darb	Road	Markaz	District
Buhayrah	Lake	Masraf	Drain
Dayr	Monastery	Muhafazat	Province
Hafiryah	Depression	Naj'	Village
'Izbah (Iz.)	Village	Nuclah	Village
Jabal	Mountain	Qarah	Hill, Mound
Jazirah (Jaz.)	Island	Ras	Cape
Kafr, Qaryah	Village	Tell	Hill
Rawn	Mound	Tariq	Road, Track
Khalij	Bay	Ta'ran	Canal
Khashm	Peak	Wadi	Dry Water-course

Users should refer to UN Resolution (67) Transliteration System Standards for the proper pronunciation of names and labels.

SERIES	1:50,000	مسلسل
SHEET	Khan Arib	لوحة
EDITION	1 (G.S.D.A.)	طبعة

"طبق الطبع معتمدة للهيئة المصرية العامة للمساحة"

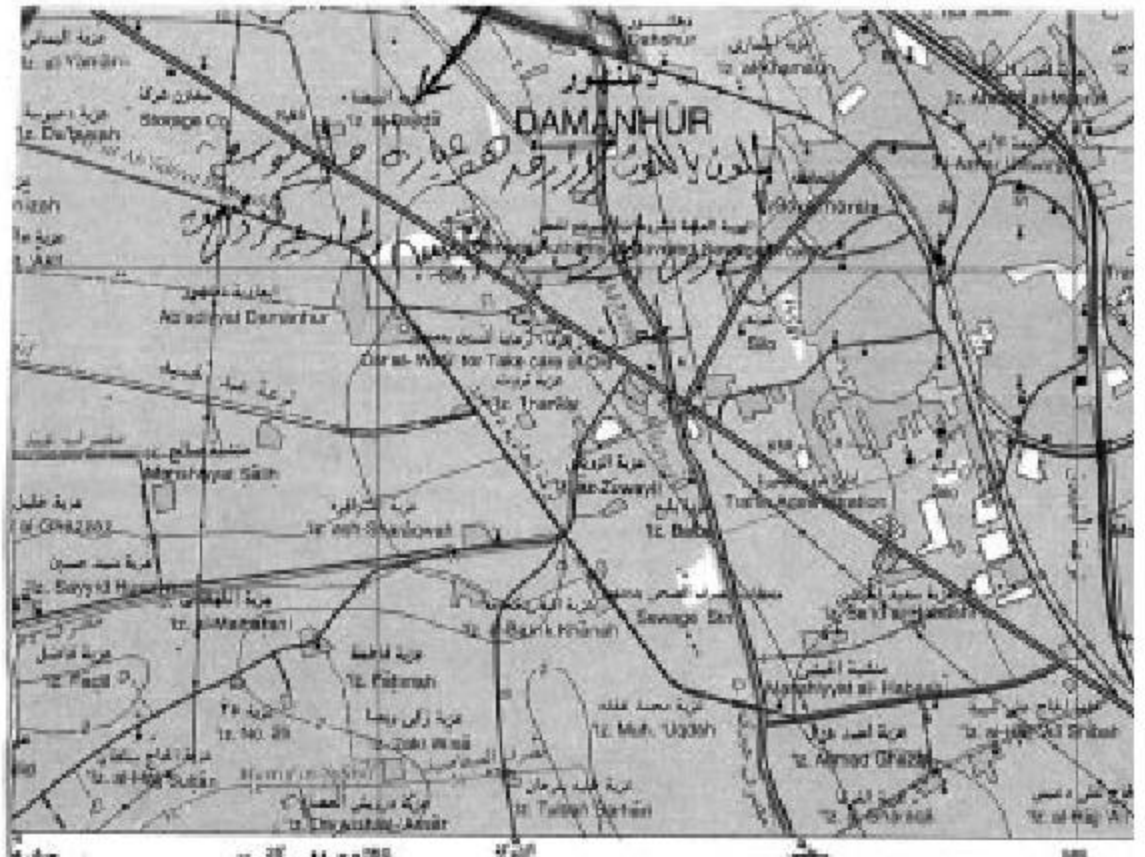

مقياس

كيلو مترات
Kilometers

الفاصل الكنتوري : ١ متر في الأراضي

رقم اللوحات

SHEET NUMBER



إسلوب ترقيم اللوحات

١ - مقياس الخريطة ١/١٠٠٠٠٠٠ إلى ١/١ خريطة ١/١٠٠٠٠٠٠ ترقم بالحروف اللاتينية A-P ويضاف الحرف إلى رقم الخريطة الدولية مثل NH36-M .

٢ - مقياس الخريطة ١/٢٥٠٠٠٠ إلى ٦ خرائط ١/١٠٠٠٠٠ ترقم بالأرقام 1-6 ويضاف الرقم إلى رقم الخريطة ١/٢٥٠٠٠٠ مثل NH36-M2 .

٣ - مقياس الخريطة ١/١٠٠٠٠٠ إلى ٤ خرائط ١/٥٠٠٠٠ ترقم بالحروف اللاتينية a-d ويضاف الحرف إلى رقم الخريطة ١/١٠٠٠٠٠ مثل NH36-M2a .

SHEET NUMBERING SYSTEM

1. Series 1:250,000 : Each 1M International Map Sheet is divided into 16 sheets numbered in Roman alphabets from A to P. The alphabet is added to the 1:1M Map sheet number, for example NH36-M .

2. Series 1:100,000 : Each 1:250,000 Map sheet is divided into 6 sheets numbered 1 to 6. The number is added to the 1: 250,000 Map sheet number, for example : NH36-M2 .

3. Series 1:50,000 : Each 1:100,000 Map sheet is divided into 4 sheets numbered in lower case Roman alphabets a to d. The alphabet is added to the 1:100,000 Map sheet number, for example : NH36-M2a .

All Rights Reserved by E.G.S.A.

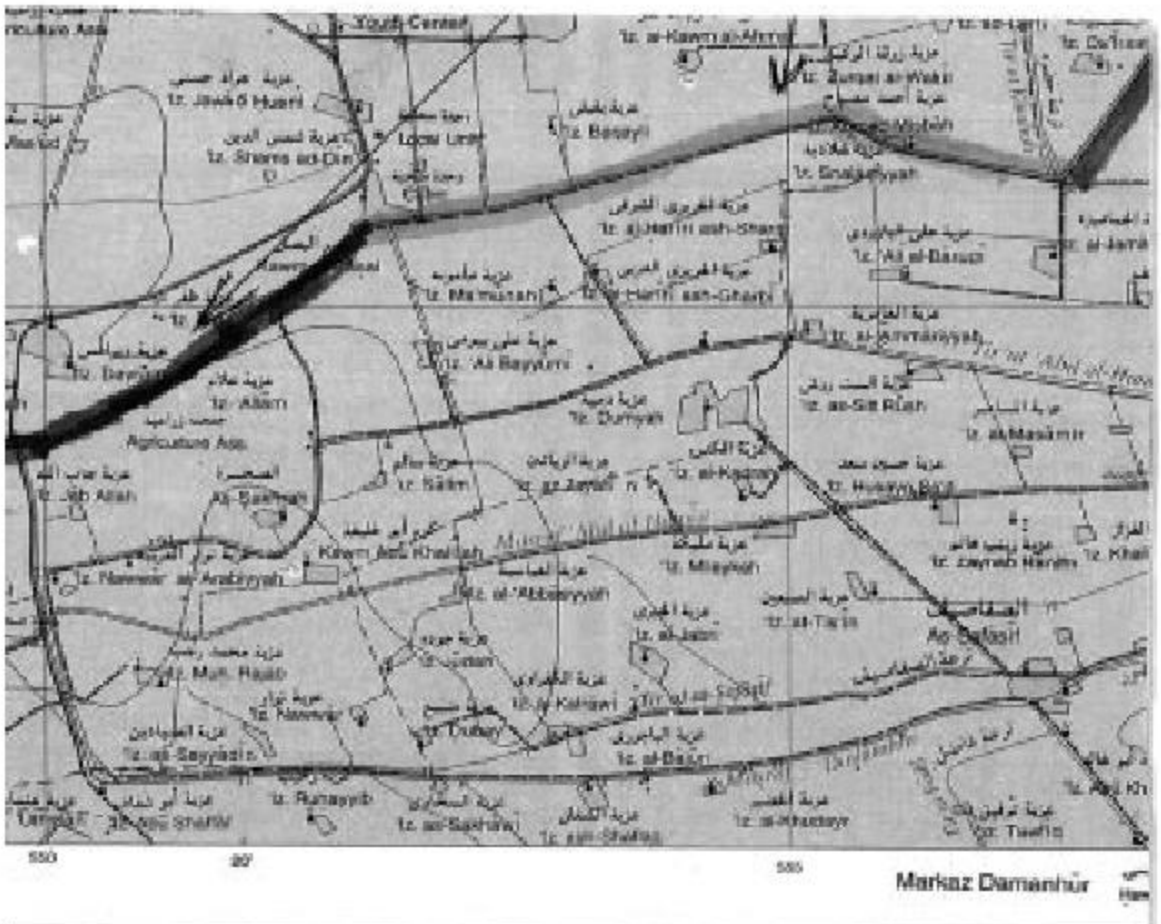

SCALE 1 : 50,000

الرسم ١ : ٥٠٠٠٠

Meters 1000 500 0 1 2 3 4

Contour interval 10 meters in desert areas (photogrammetrically derived from aerial photographs 1990-1991) and 1 meter in agricultural areas (from 1:25,000 map series 1980-1983).

GRID

الشبكة

PROJECTION AND BASIC DATA

المسقط المستخدم والبيانات الأساسية

First Edition 1996. Map produced by the Management Systems Project - Surveying and Component in cooperation with the Egyptian Tax Authority, EGSA. Technical assistance provided Corporation under United States Agency for Development project number 263-0132.

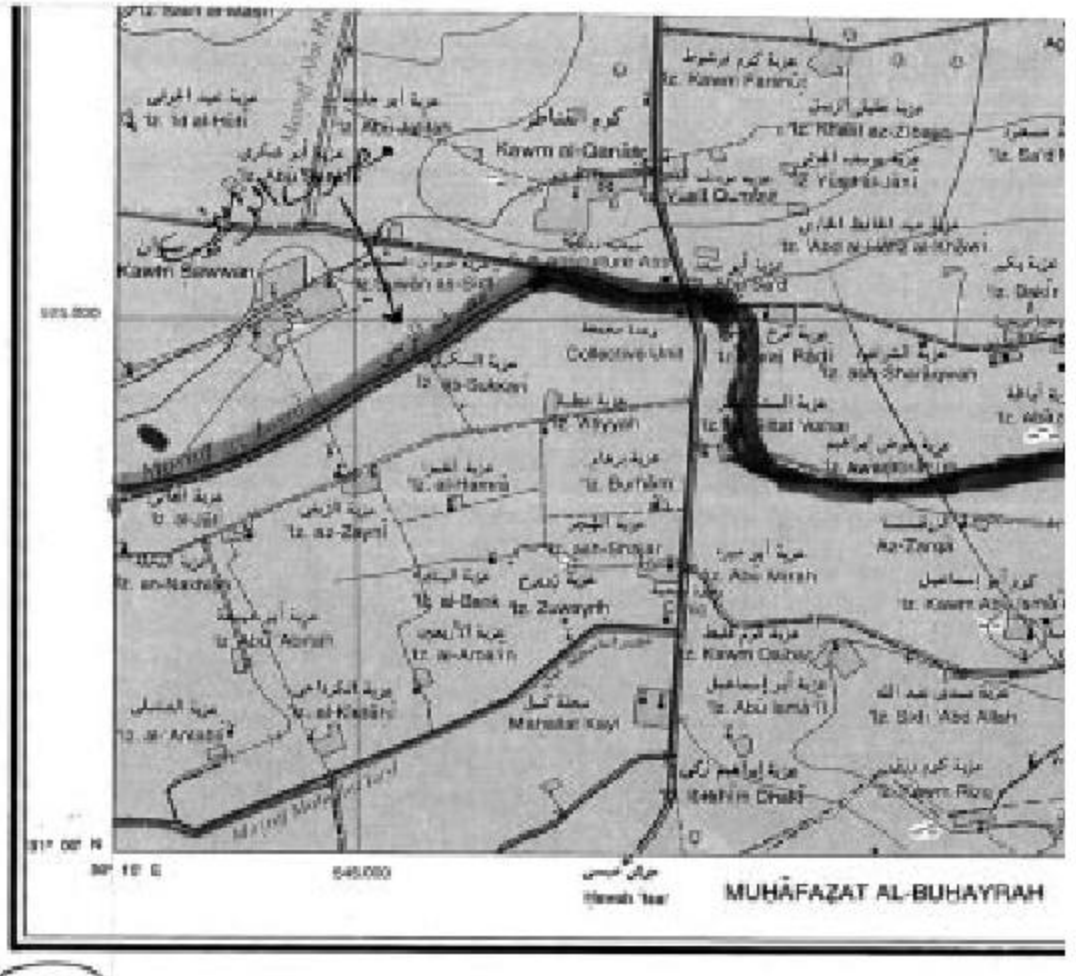

دليل اللوحات المجاورة

INDEX OF ADJOINING SHEETS

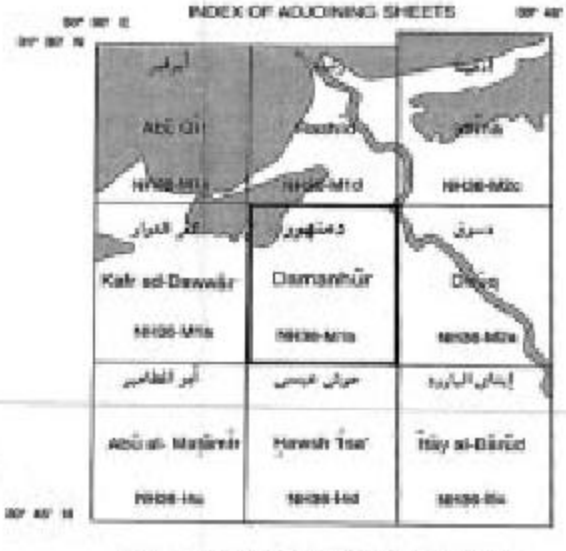

الانحراف المغناطيسى

MAGNETIC DECLINATION

جمهورية مصر العربية

ARAB REPUBLIC OF EGYPT

جمهورية مصر العربية
ARAB REPUBLIC OF EGYPT

EGYPTIAN GENERAL SURVEY AUTHORITY

١٢ ١٢

لوحة رقم NH36-M1a

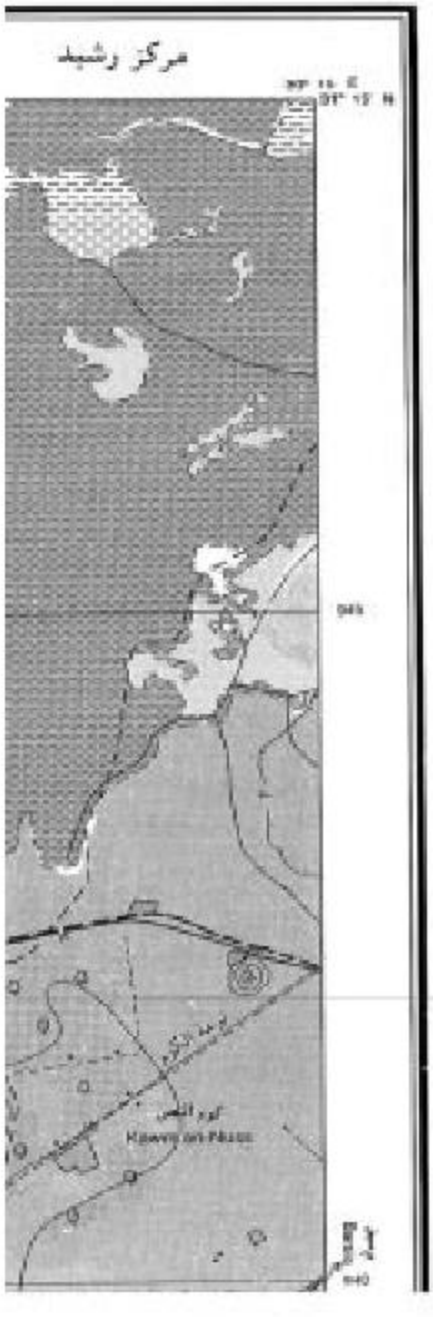

LEGEND مصطلحات الخريطة

Dual carriage road	طريق ذو اتجاهين
Main paved road	طريق رئيسي مرصوف
Secondary paved road	طريق ثانوي مرصوف
Unpaved road	طريق سهل أو مدكوك
Track	دقل
Road under construction	طريق تحت الانشاء
Tunnel	نفق
Bridge (70 ton)	كوبري ٧٠ طن
Bridge (< 70 ton)	كوبري حمولة اقل من ٧٠ طن
Bridge (wood)	كوبري خشب
Culvert	بلوعة
Kilometer marker	علامة الكيلو متر
Railway single track	خط سكة حديد مفرد
Railway double track	خط سكة حديد مزدوج
Railway stop	خط سكة حديد موقف
Railway station	خط سكة حديد محطة
Built up area	منطقة سكنية
Buildings	مبان ومنشآت
Government Buildings	مبان حكومية
Ruins/Historical site	منطقة اثرية واطلال
Wall	سور مباني
Wire fence	سور سلك
Shrine/ Mosque	جامع ، مقام
Church	كنيسة
Muslim cemetary	مقابر مسلمين
Christian cemetary	مقابر مسيحيين
Jewish cemetary	مقابر يهود
Hospital	مستشفى
Police station	مركز شرطة
Fire station	مركز المطافئ
Post and telegraph office	مكتب بريد وتلغراف
School	مدرسة

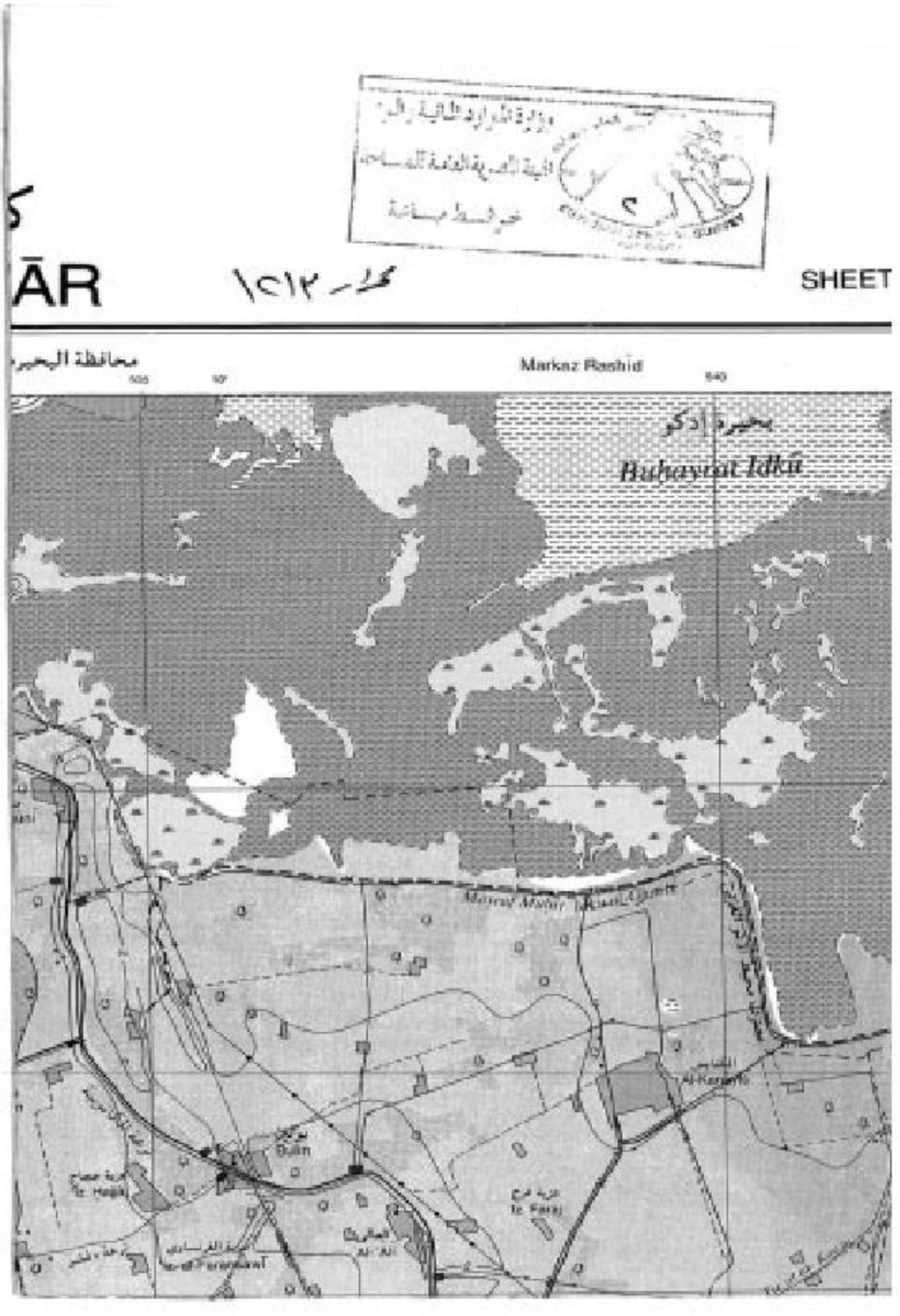
ĀR
SHEET
Markaz Rashid
Buhayrat Idku

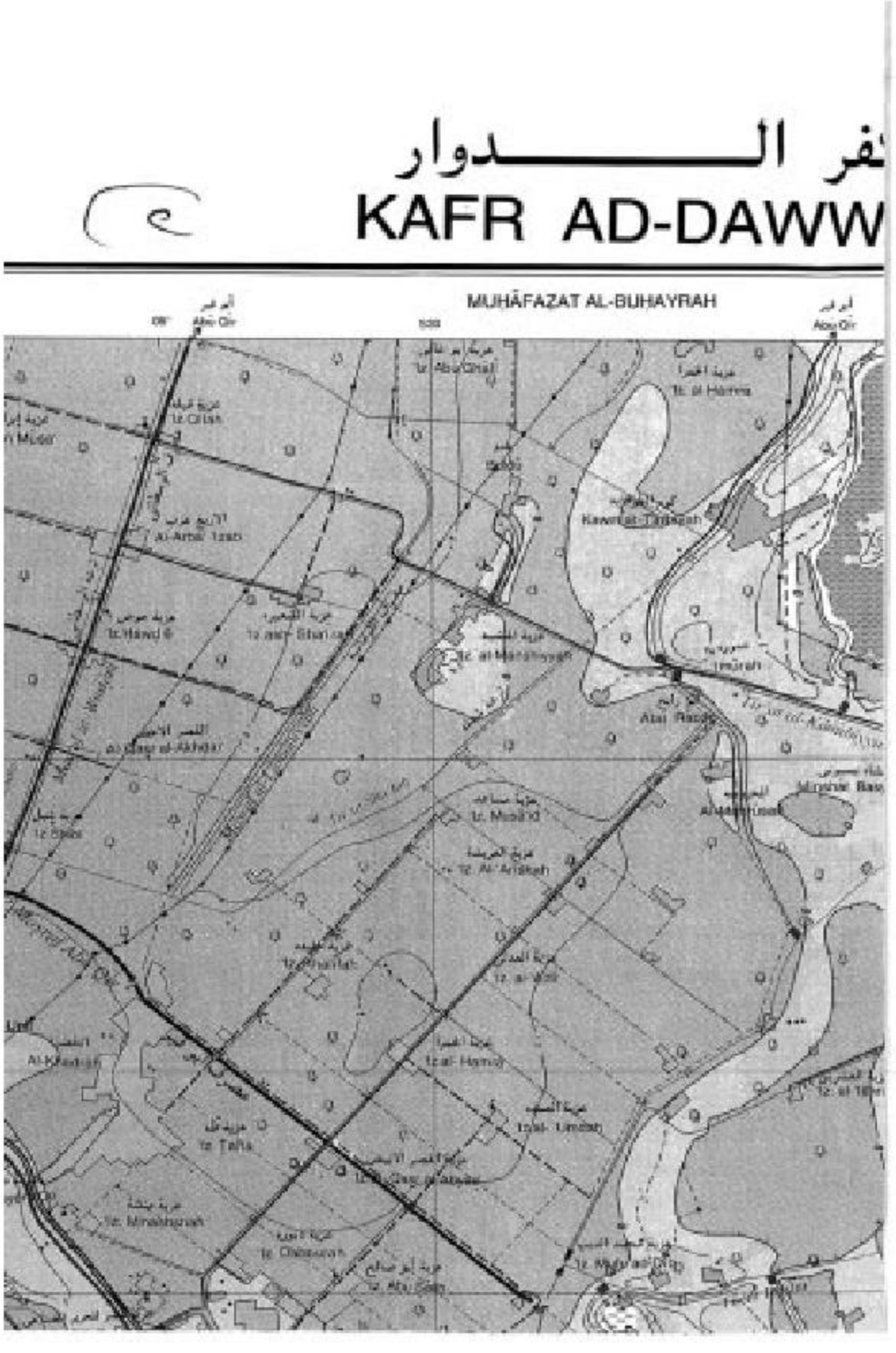
كفر الـــــــــدوار
KAFR AD-DAWW
MUHĀFAZAT AL-BUHAYRAH
Abu Qir
Abu Qir

مجموعة الخرائط المصرية ١ : ٥٠٠٠٠

EGYPTIAN SERIES 1:50,000

١٢٤

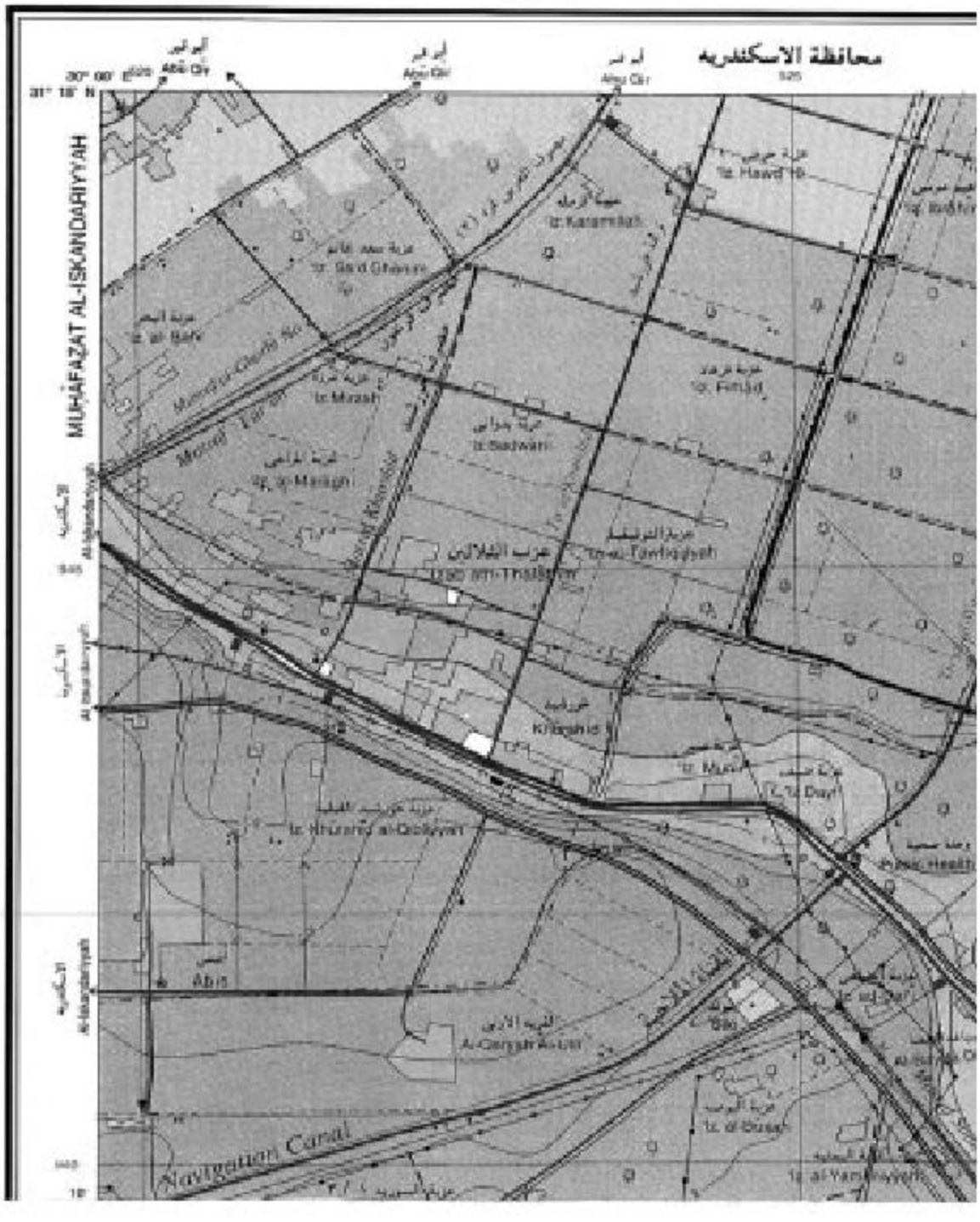

Historical monument	أثر تاريخي
Mining site	منطقة تعدين
Quarry	محجر
Oil well	بئر بترول
Oil Tank	خزان بترول
Water tank, Water tower	برج مياه - خزان مياه
Electric power line	خطوط قوى كهربائية
Radio transmission antenna	هوائي لاسلكي
Oil or gas pipeline	خط انابيب بترول او غاز
Water pipeline	خط انابيب مياه
Aqueduct or flume	بداقة
Siphon	سحارة
Weir	حاجز مياه
Index contour	الكنتور الدليل
Base contour	خط كنتور
Supplementary contour	خط كنتور اضافي
Depression	منخفض
Area below sea level	منطقة تحت مستوى سطح البحر
Spot height	نقطة ارتفاع
Escarpment	جرف او منحدر
Cutting	قطع
Embankment	ردم او تكسية
Sand	رمل
Sand dunes	كثبان رملية
Cultivated area	منطقة زراعية
Land under reclamation	اراضي تحت الاستصلاح
Palm trees	نخيل
Orchards and trees	بساتين واشجار
Bush	اعشاب
Grass	حشائش
Rocks	صخور
Coral reef	شعاب مرجانية
Lighthouse	فنار
Dock or pier	رصيف ميناء او حاجز امواج
Buoy	عوامة
Dolphins	دعامات للتعديد بمسار السفن
Car ferry	معدية سيارات
Perennial lake	بحيرة
Intermittent lake or pond	بحيرة او بركة موسمية

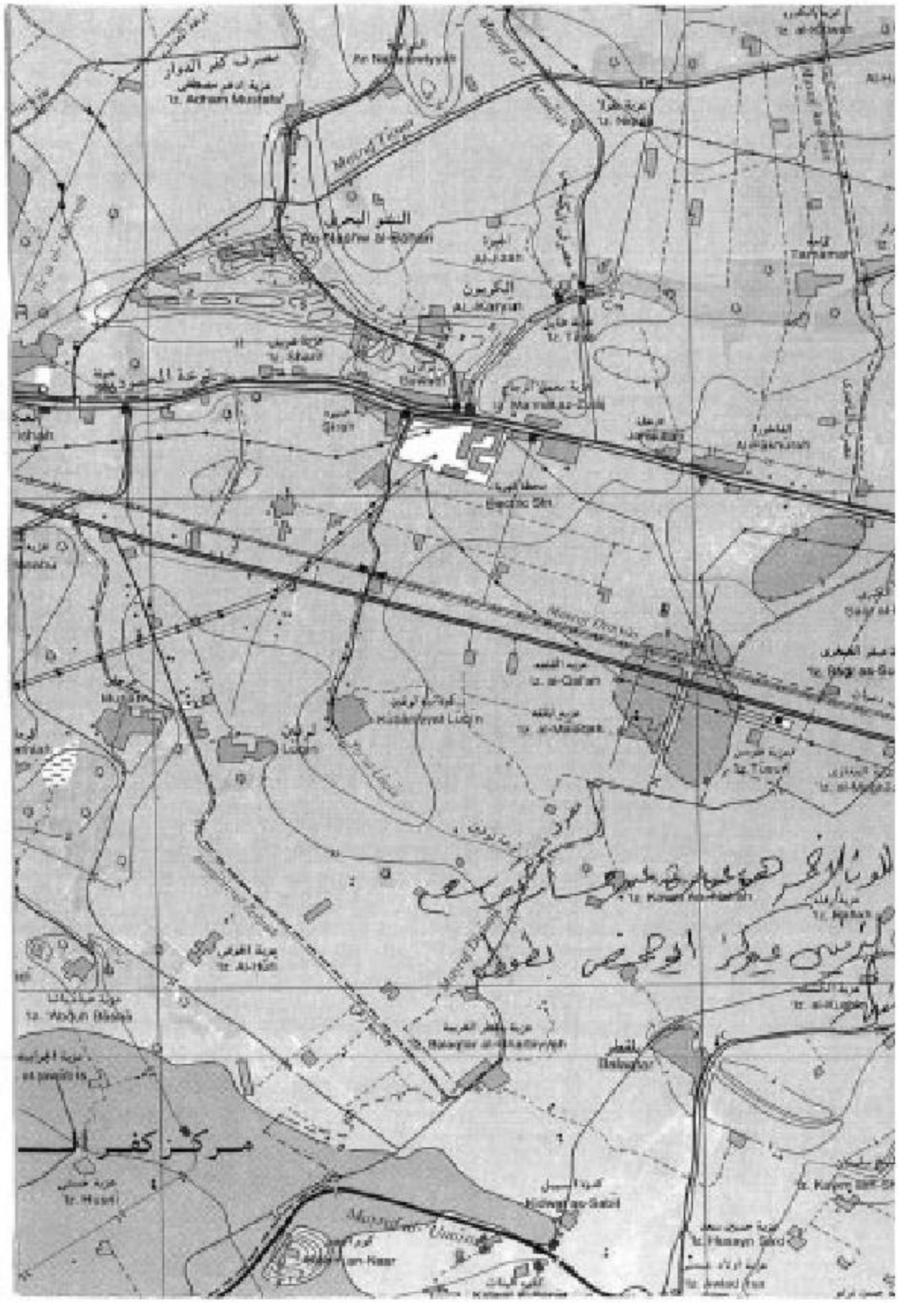
مركز كفر الد
Al-Karyan
Al-Qafari
Al-Mansoorah
Luqin
Al-Hilali
Abdul Bakar
Hamed as-Sabil
Hasan Sabil
Abdul Nasr

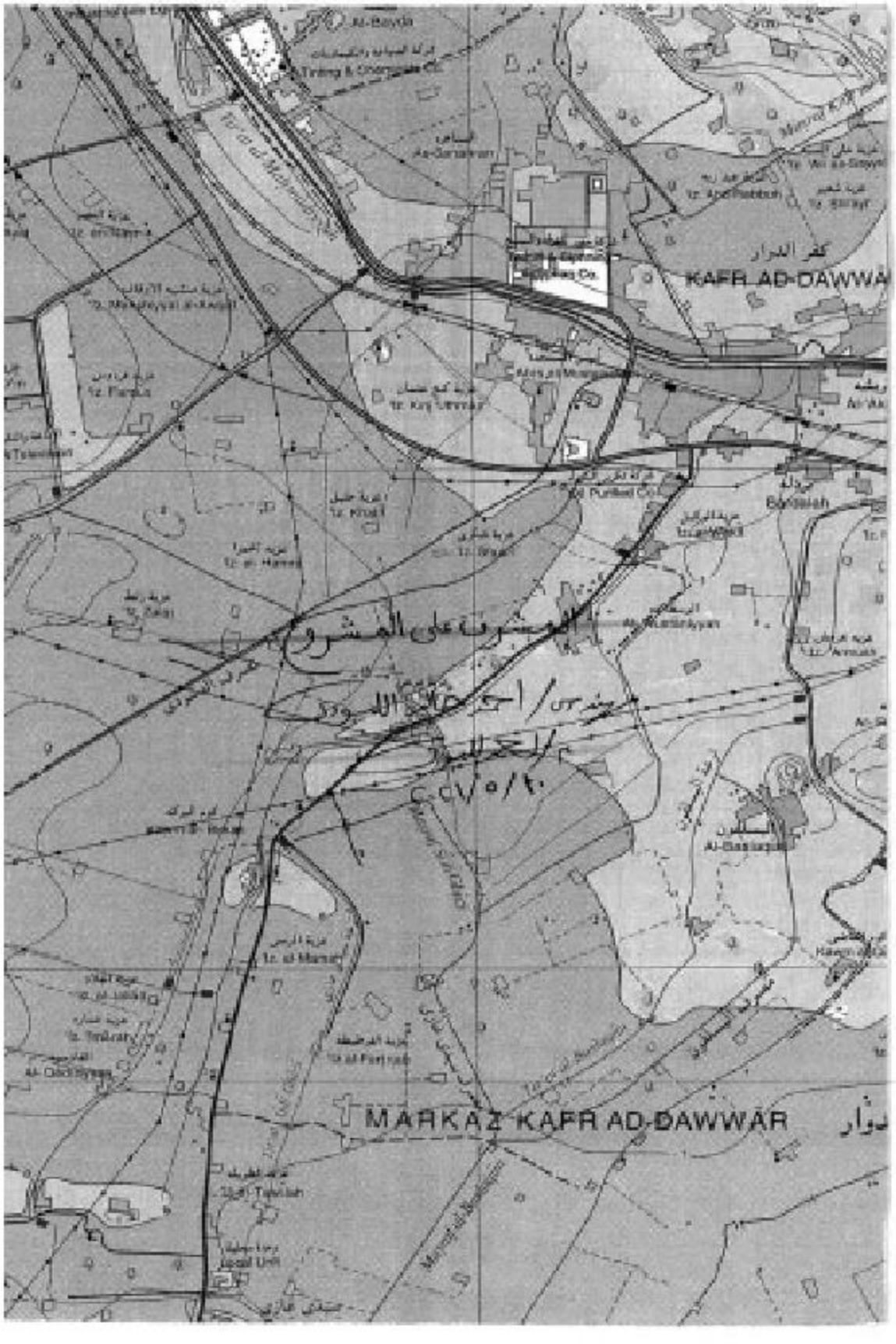
كفر الدوار
KAFR AD-DAWWAR
MARKAZ KAFR AD-DAWWAR



Sabkhah ..... سبخة

Land subject to inundation ..... ارض معرضة للغرق

Marsh ..... مستنقع

Salt flat ..... ارض مالحة

River or stream ..... نهر او مجرى مائي

Wide wadi ..... وادي عريض

Narrow wadi ..... وادي ضيق

Dissipating stream ..... نهاية مجرى مائي

Canals — more than 25 m ..... اكثر من ٢٥ م ..... ترع
from 10 to 25 m ..... من ١٠ الي ٢٥ م
from 5 to 10 m ..... من ٥ الي ١٠ م

Drains — more than 25 m ..... اكثر من ٢٥ م ..... مصارف
from 10 to 25 m ..... من ١٠ الي ٢٥ م
from 5 to 10 m ..... من ٥ الي ١٠ م

Well, dry well ..... بئر جاف، بئر

Spring ..... عين ماء

Dam ..... سد

Barrage ..... خزان

Horizontal control point ..... نقطة ثوابت افقية

Bench mark ..... نقطة تسوية (ريبير)

International boundary ..... حدود دولية

Governorate boundary ..... حدود محافظة

Markaz boundary ..... حدود مركز

DIAGRAM

O	P
K	L
G	H
C	D

GLOSSARY

'Ayn	Spring	Shaar	Watercourse
Bi'r	Well	Mallahah	Salt lake
Birkah	Pond	Markaz	District
Buhayrah	Lake	Mayal	Drain
Dayr	Monastery	Muhafaza	Province
Hallyyah	Depression	Naj'	Village
Ibbah (Yr.)	Village	Nazlah	Village
Jabal	Mountain	Qarah	Hill, Mound
Jazirah (Jaz.)	Island	Ra's	Cape
Kafr, Qaryah	Village	Tall	Hill
Kawm	Mound	Tariq	Road, Track
Khalij	Bay	Tirfah	Canal
Khashm	Peak	Wadi	Dry Water-course

أسماء نطق الأسماء الجديدة بالحروف اللاتينية يرجع الي قرار هيئة الأمم المتحدة سنة ١٩٧٣ الخاص بأسلوب كتابة الأسماء العربية

Users should refer to UN Resolution 1873 Transliteration System Standards for the proper pronunciation of names and labels.

SERIES	1:50,000	مسلسل
SHEET	NR36-M-1a	لوحة
EDITION	1 E.G.S.A.	طبعة

خرائط الطبع بمطابع الهيئة المصرية العامة للمساحة

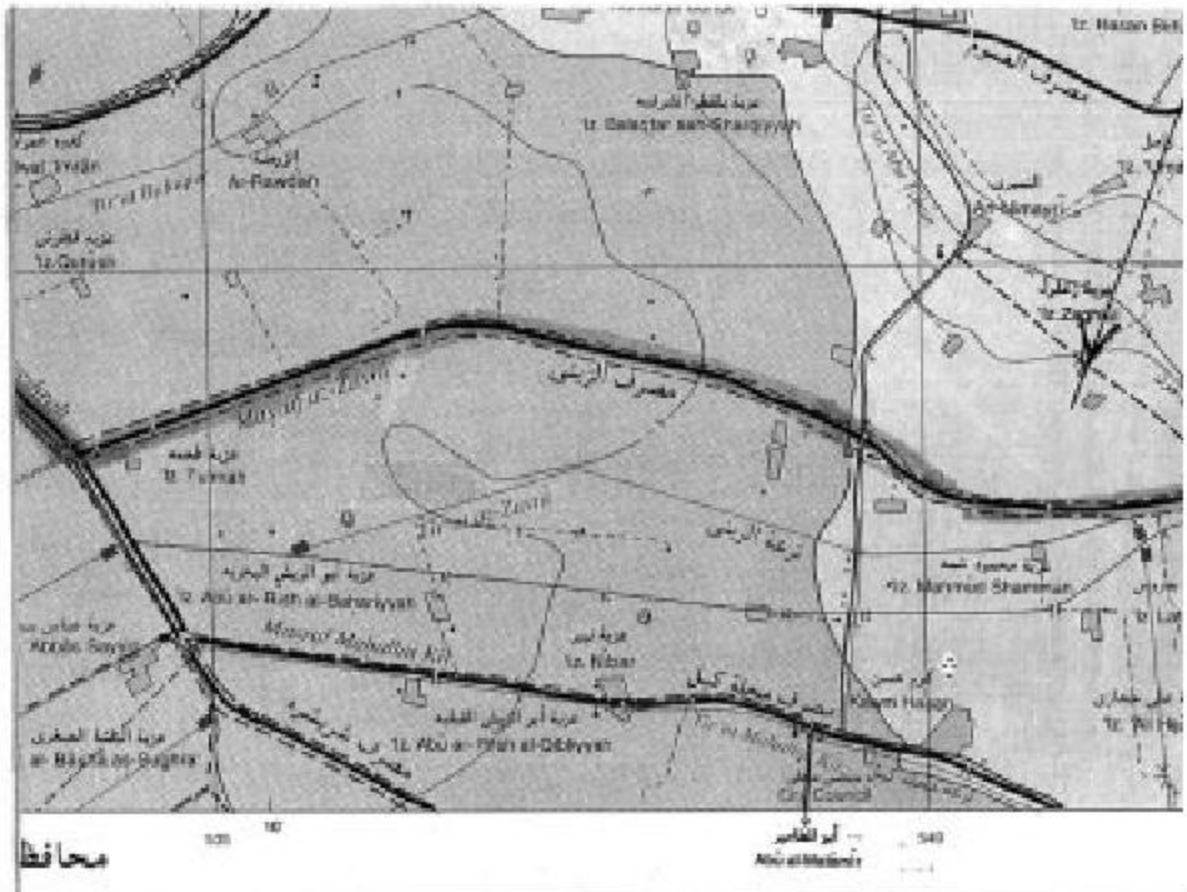

محافظ

مقيا

كيلو مترات
0 Kilometers

الفاصل الكنتوري ١٠ متر في الأ

هذه الخريطة لا يجوز تداولها أو نسخها أو استخدامها في تعديلات بها
إلا بموجب تصريح من الهيئة المصرية العامة للمساحة .
وجميع الحقوق محفوظة للهيئة بموجب القانون ٣٨ لسنة ١٩٥٤
رقم الإيداع بدار الكتب ١٩٤٣ لسنة ٢٠٠١
طبعت وحدثت بمطابع الهيئة سنة ٢٠٠٦ (١٩٤ / ٢٠٠٦)

ترقيم اللوحات

SHEET NUMBERING

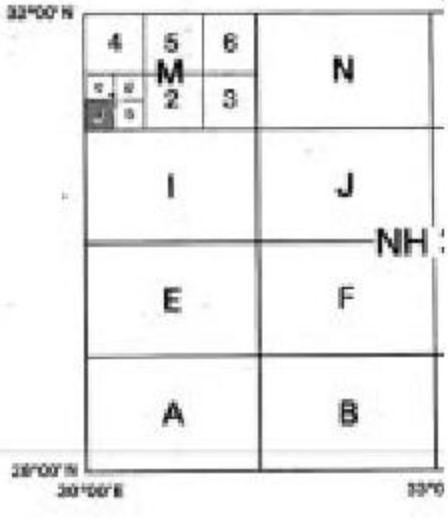

إسلوب ترقيم اللوحات

١ - قسمت الخريطة ١ : ١٠٠٠٠٠٠ إلى ١٦ خريطة ١ : ٢٥٠٠٠٠٠ ترقم بالحروف الرومانية A-P ويضاف الحرف إلى رقم الخريطة الدولية مثل NH36-M .

٢ - قسمت الخريطة ١ : ٢٥٠٠٠٠٠ إلى ٦ خرائط ١ : ١٠٠٠٠٠٠ ترقم بالأرقام 1-6 ويضاف الرقم إلى رقم الخريطة ١ : ٢٥٠٠٠٠٠ مثل NH36-M2 .

٣ - قسمت الخريطة ١ : ١٠٠٠٠٠٠ إلى ٤ خرائط ١ : ٥٠٠٠٠٠ ترقم بالحروف الرومانية a-d ويضاف الحرف إلى رقم الخريطة ١ : ١٠٠٠٠٠٠ مثل NH36-M2b

SHEET NUMBERING SYSTEM

1. Series 1:250,000 : Each NM International Map Sheet is divided into 16 sheets numbered in Roman alphabets from A to P. The alphabet is added to the 1:1M Map sheet number, for example NH36-M .

2. Series 1:100,000 : Each 1:250,000 Map sheet is divided into 6 sheets numbered 1 to 6. The number is added to the 1: 250,000 Map sheet number, for example : NH36-M2 .

3. Series 1:50,000 : Each 1:100,000 Map sheet is divided into 4 sheets numbered in lower case Roman alphabets a to d. The alphabet is added to the 1:100,000 Map sheet number, for example : NH36-M2b .

All Rights Reserved by E.G.S.A.

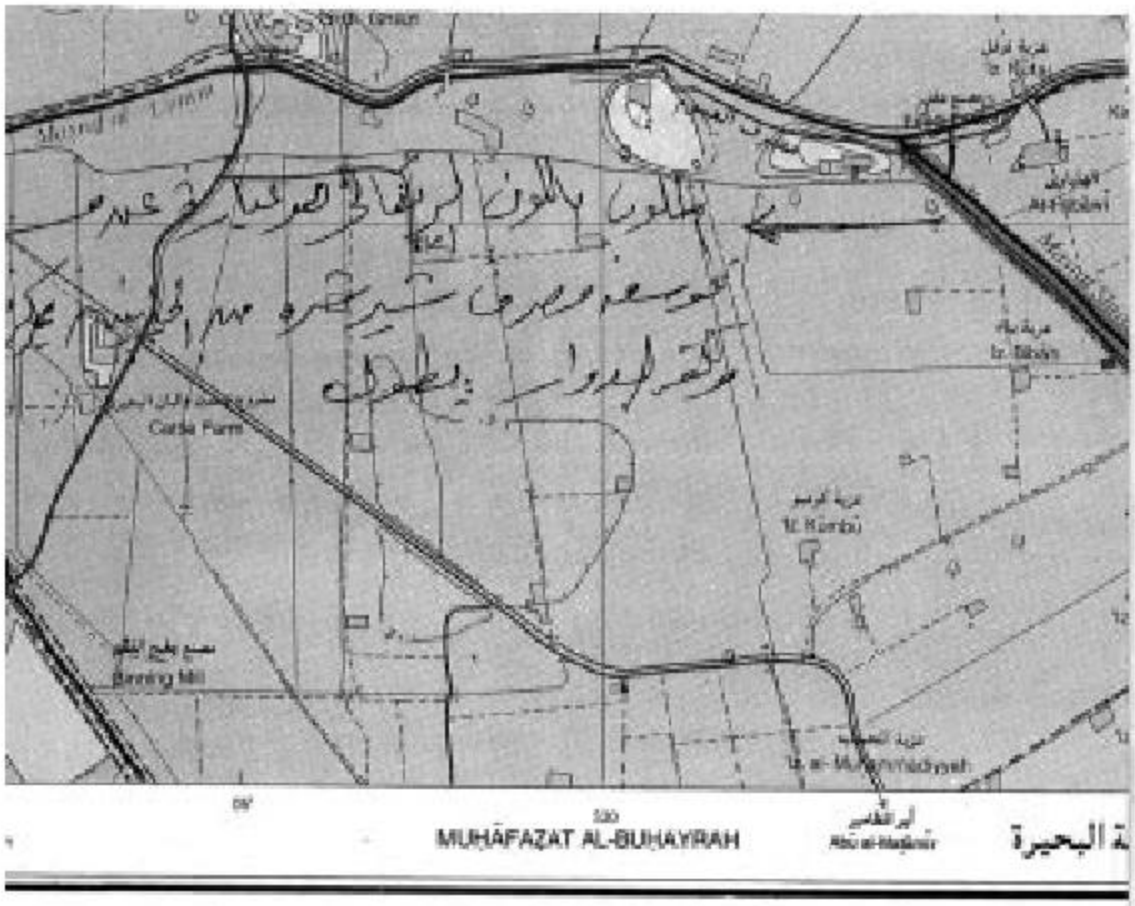
Garda Farm
Rosetta Branch
MUHAFAZAT AL-BUHAYRAH
SCALE 1 : 50,000
Meters
1000 500 0 1 2 3 4
GRID
PROJECTION AND BASIC DATA
الشبكة
السقط المستخدم والبيانات الأساسية
First Edition 1995

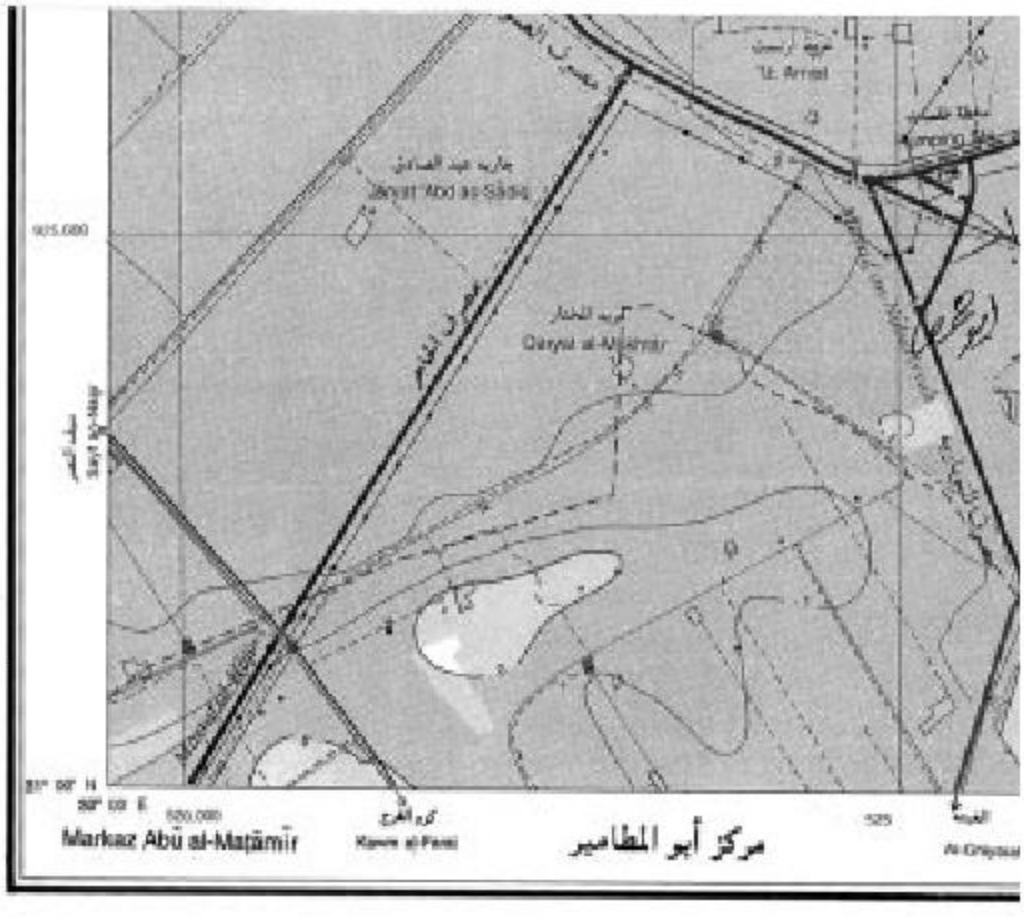

دليل اللوحات المجاورة

INDEX OF ADJOINING SHEETS

الانحراف المغناطيسى

MAGNETIC DECLINATION

جمهورية مصر العربية

ARAB REPUBLIC OF EGYPT

الإسكندرية
جمهورية مصر العربية
١٩١٧ / ٨ / ٢

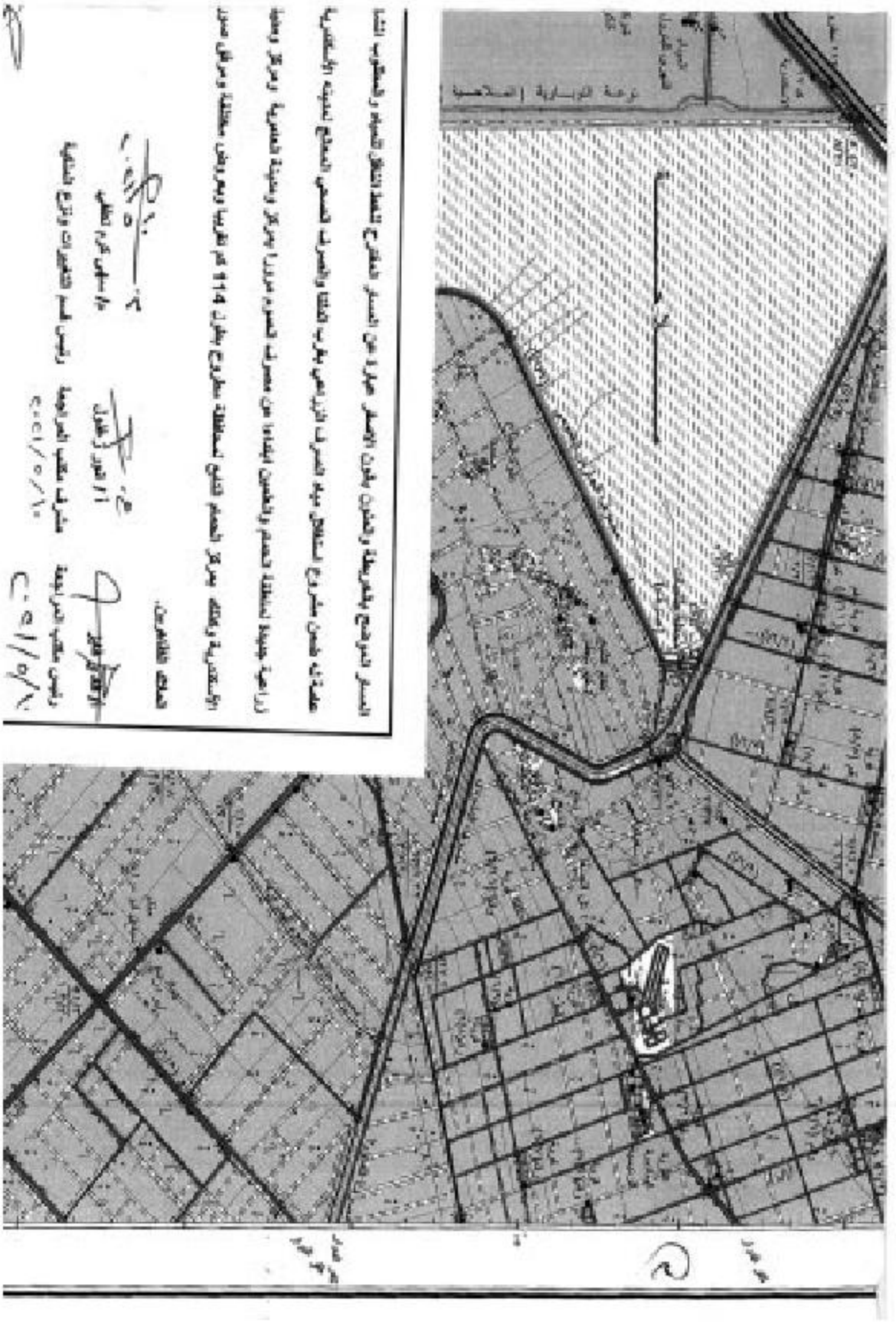
ترعة الإسماعيلية
المسار المرفوع بالخريطة والمحدد بلون الأصفر جزء من المسار المقترح لنفق انتقال المياه والمطلوب انشاؤه
عند ذلك ضمن مشروع استغلال مياه المصرف الذي يمر بالقرب الكيلو والمصرف المسمى المطلع لمدينة الإسكندرية
زراعية جديدة لمنطقة الحمام والعلمين ايضا من مصرف المنزه مرورا بمركز ومدينة شدس ومركز ومدينة
الإسكندرية وكذلك بمركز الحمام لتبع لمحافظة مطروح بطول 114 كم تقريبا وبعرض مختلف ومراقى مسار
المسار المقترح
رئيس مجلس الجامعة
مشرف مجلس الجامعة
رئيس قسم التخطيطات وتوزيع المنطقة
٢٠٢١/٥/١٠



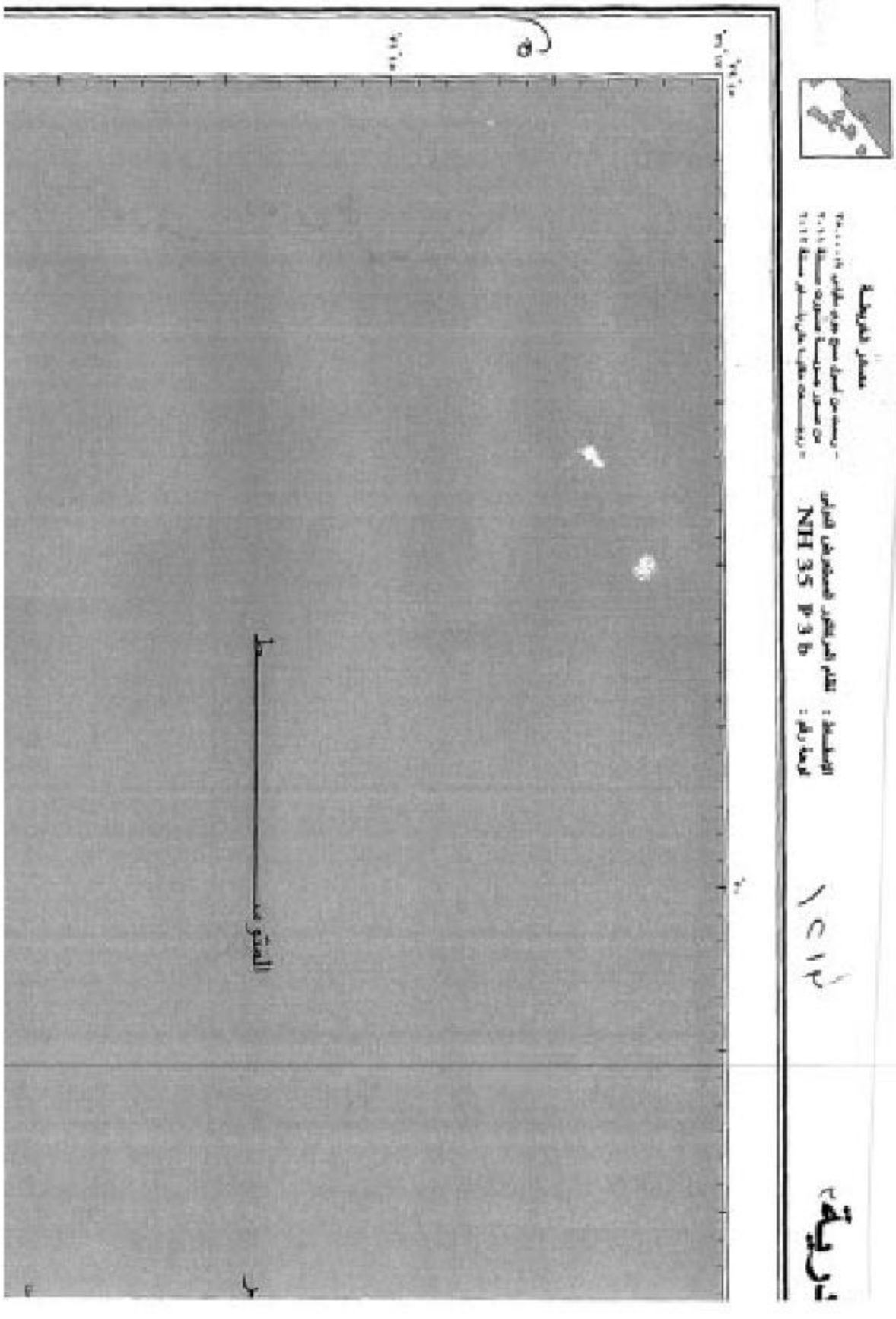
NH 35 P 3 b
المقرر



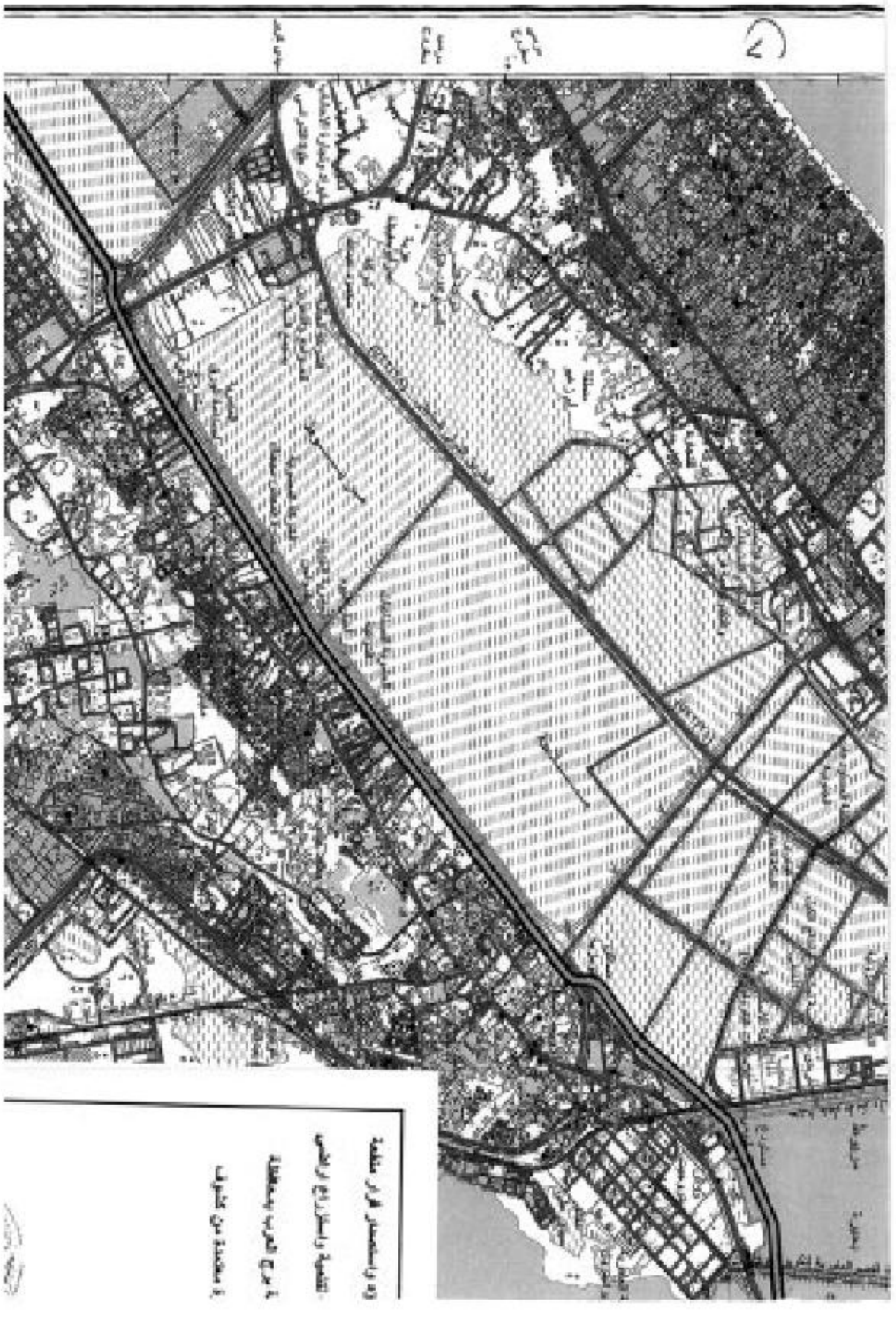


جمهورية مصر العربية
سيادى
محكمة ١٢/٢

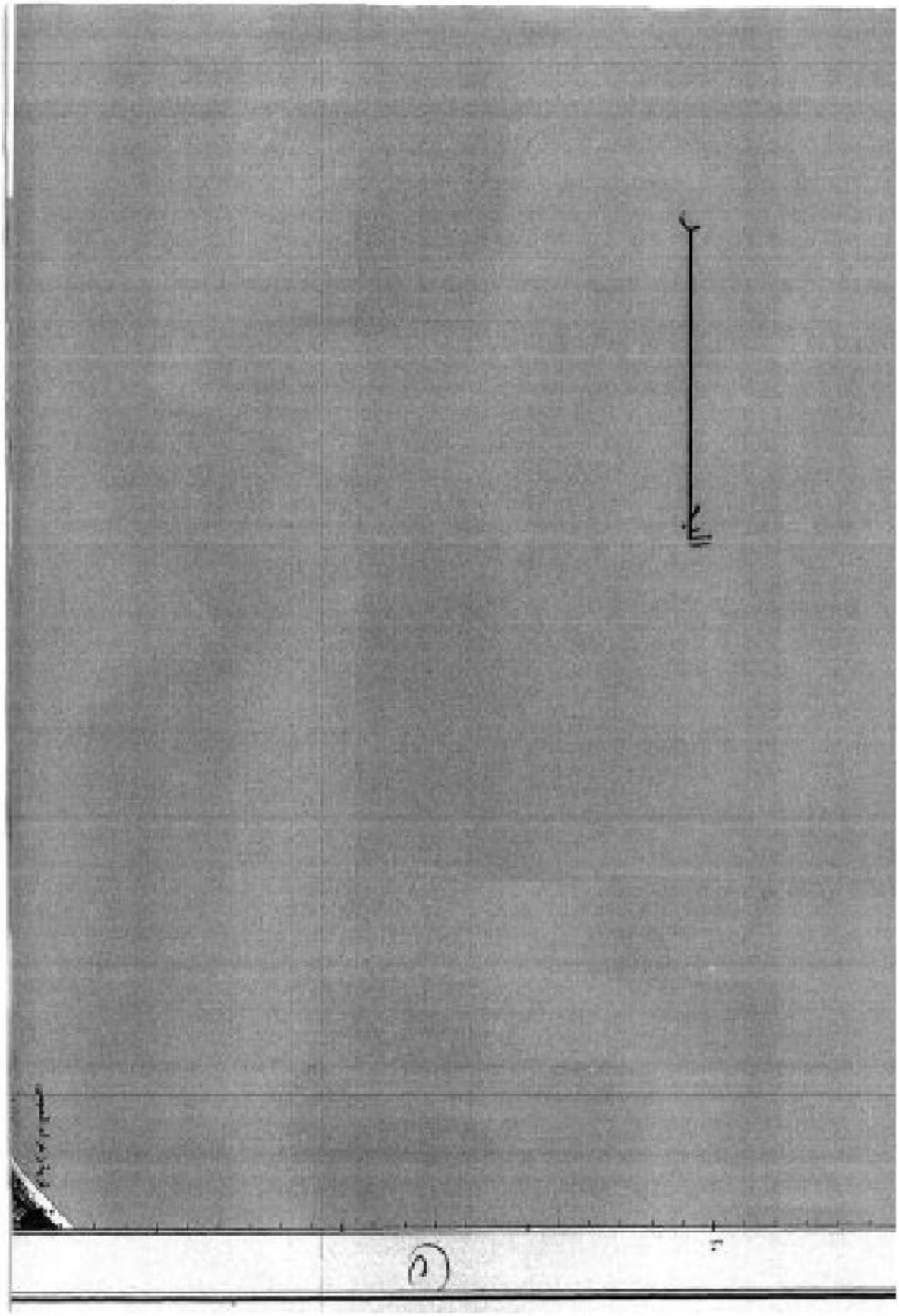


تسعير الموقع بالخطة
خطة تنمية مناطق
زراعية جديدة بمنطقة
الأسكندرية والمنطقة
الشمالية الغربية
رئيس مجلس الوزراء
٢٠٢١/٥/٢٠




NH 35 P 3 a
١٥١٢

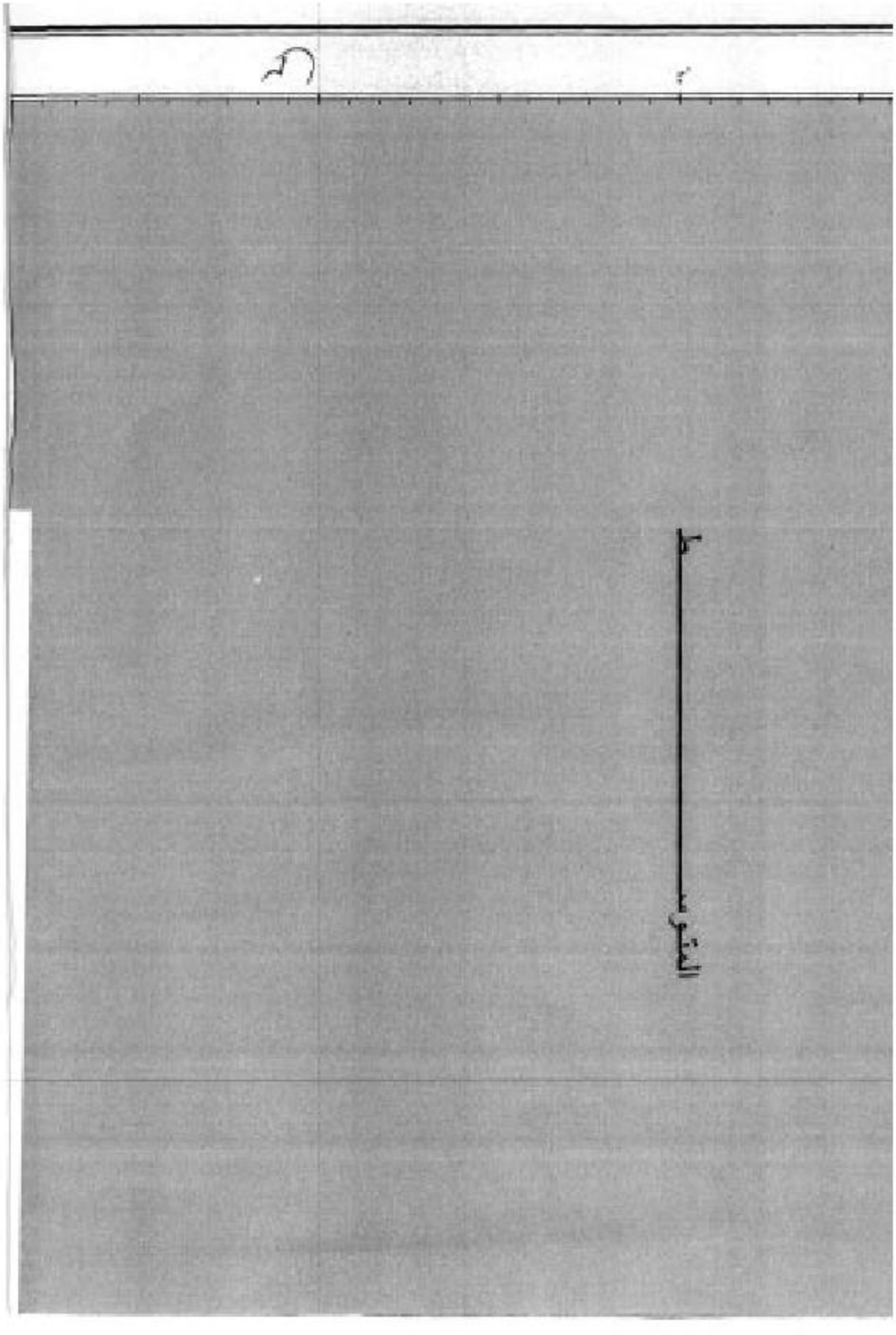

ريطة والملون بلون الاصفر عبارة عن المسار المقترح لخط النقل للمياه والمطلوب انشاؤه واستصدار قرار منفعة

رع استغلال مياه الصرف الزراعي بقرب الدلتا والصرف الصحي المعالج لمدينة الأسكندرية التنمية واستزراع اراضي

ية الحمام والخضين ابتداءا من مصرف العموم مرورا بمركز ومدينة الدامرية ومركز ومدينة برج العرب بمحافظة

بمركز الحمام التابع لمحافظة مطروح بطول 114 كم تقريبا وبعروض مختلفة ومرفق صورة معتمدة من كشوف

أ / انور زغلول	م/ سهى كرم لطفي
مشرف مكتب المراجعة	رئيس قسم التغييرات ونزع الملكية
١٠ / ٥ / ٢٠٢١م	

م/ صفاء أحمد فتوح
مدير مديرية المساحة بالإسكندرية

ميدى كرير



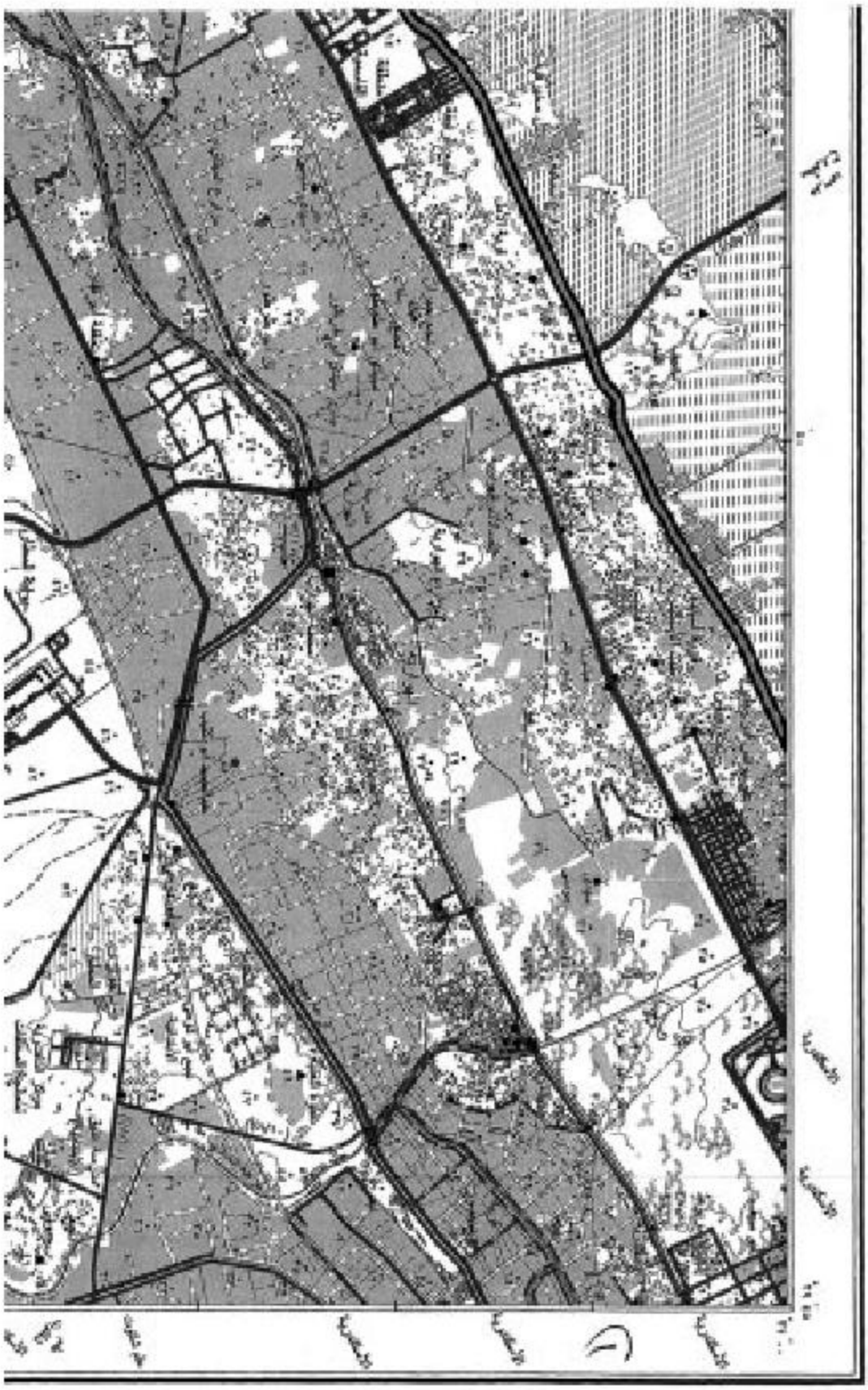
جمهورية مصر العربية
برج ١

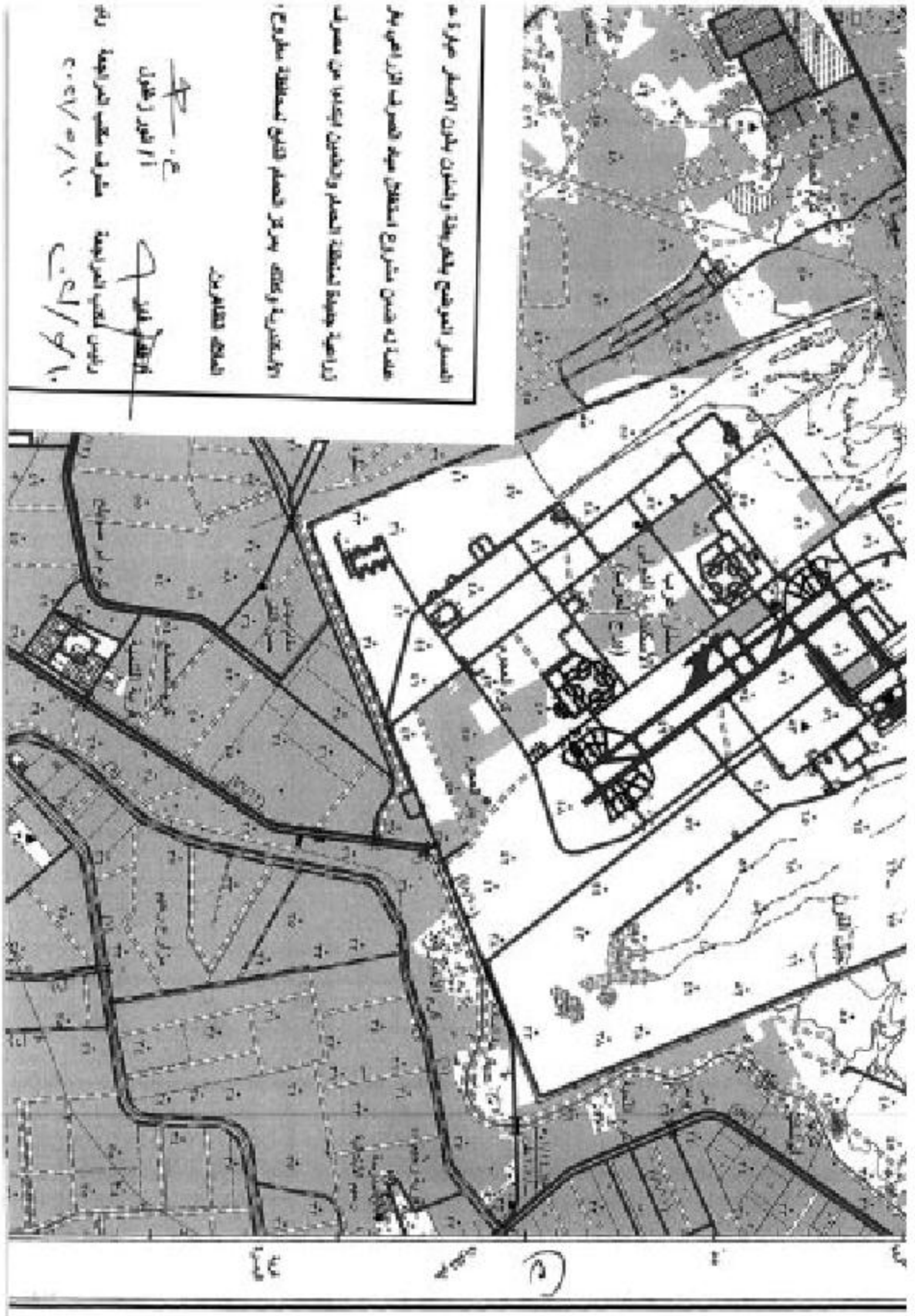
المسار الموضح بالخريطة والملون باللون الأصفر عبارة عن
عقار له ضمن مشروع استغلال مياه الصرف الزراعي بأر
زراعية جهة لمنطقة الحصار والمضين لبحيرة مريوط من مصرف
الإسكندرية وذلك بمركز الحمام التابع لمحافظة مطروح.
الخالق للقانون
م. أ/ أنور زغلول
رئيس القطاع الشرعية
مشرف مكتب الشرعية
٢٠٢١/٥/٣٠
٢٠٢١/٥/٣٠




مقياس الخريطة
NH 35 L6 e
١٤/٢

ن المسار المقترح لتعلية خطوط المياه والمطلوب استيلاء واستصدار قرار منفعة
به لإنشاء وتصرف للصرف الصحي للمشاع لتنمية الأسكندرية لتنمية واستزراع الأراضي
الصحراوية بمركز وحدة المعمورة ومركز ومدينة برج العرب بمحافظة
طول ١١٤ كم تقريبا وبعرض مختلفة وبعرض صورة مختلفة من تقسيم
مدير عام التخطيطات والتنفيذ
د. مهندس كرم نظمي
رئيس قطاع التخطيطات والتنفيذ

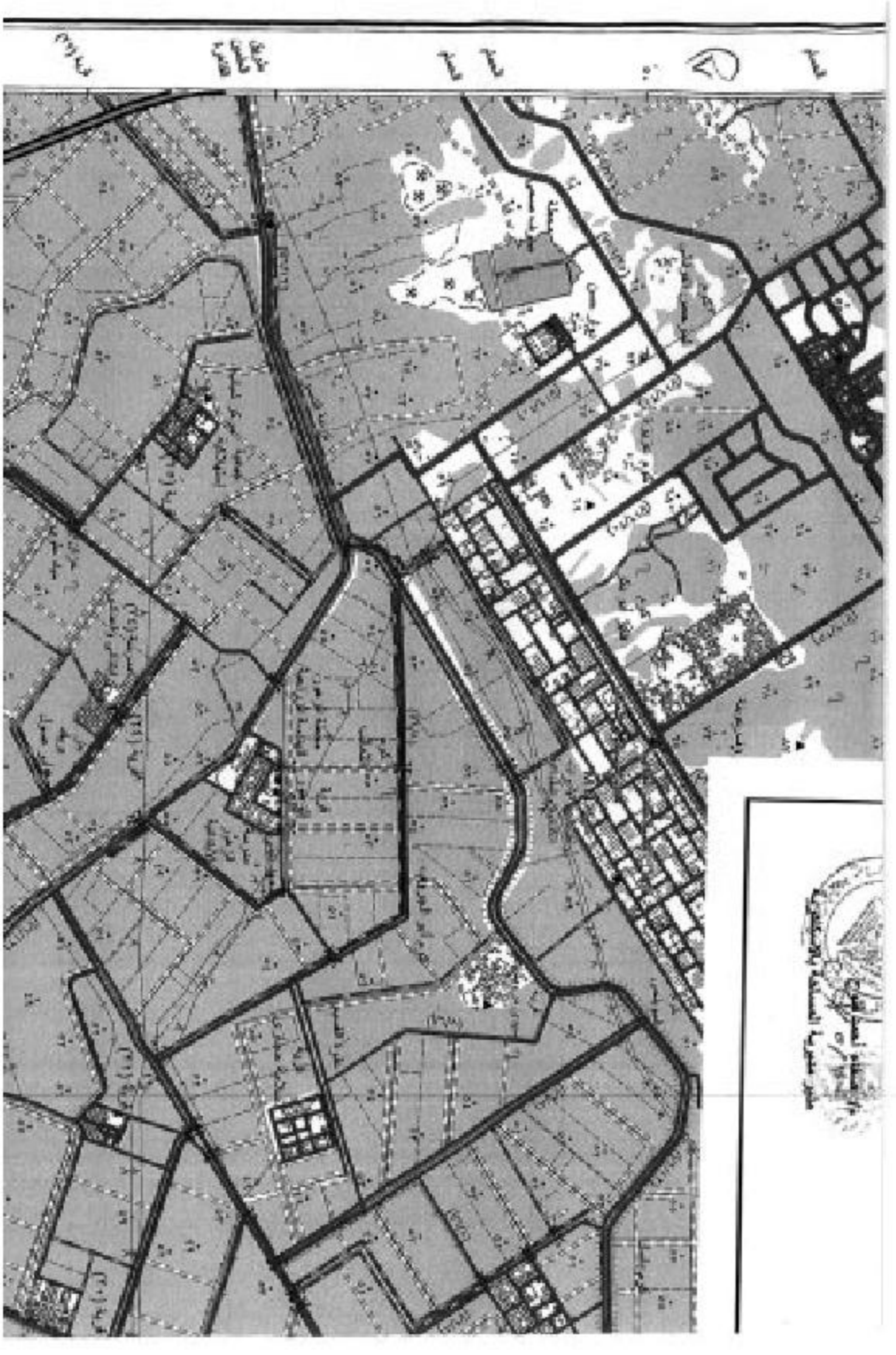



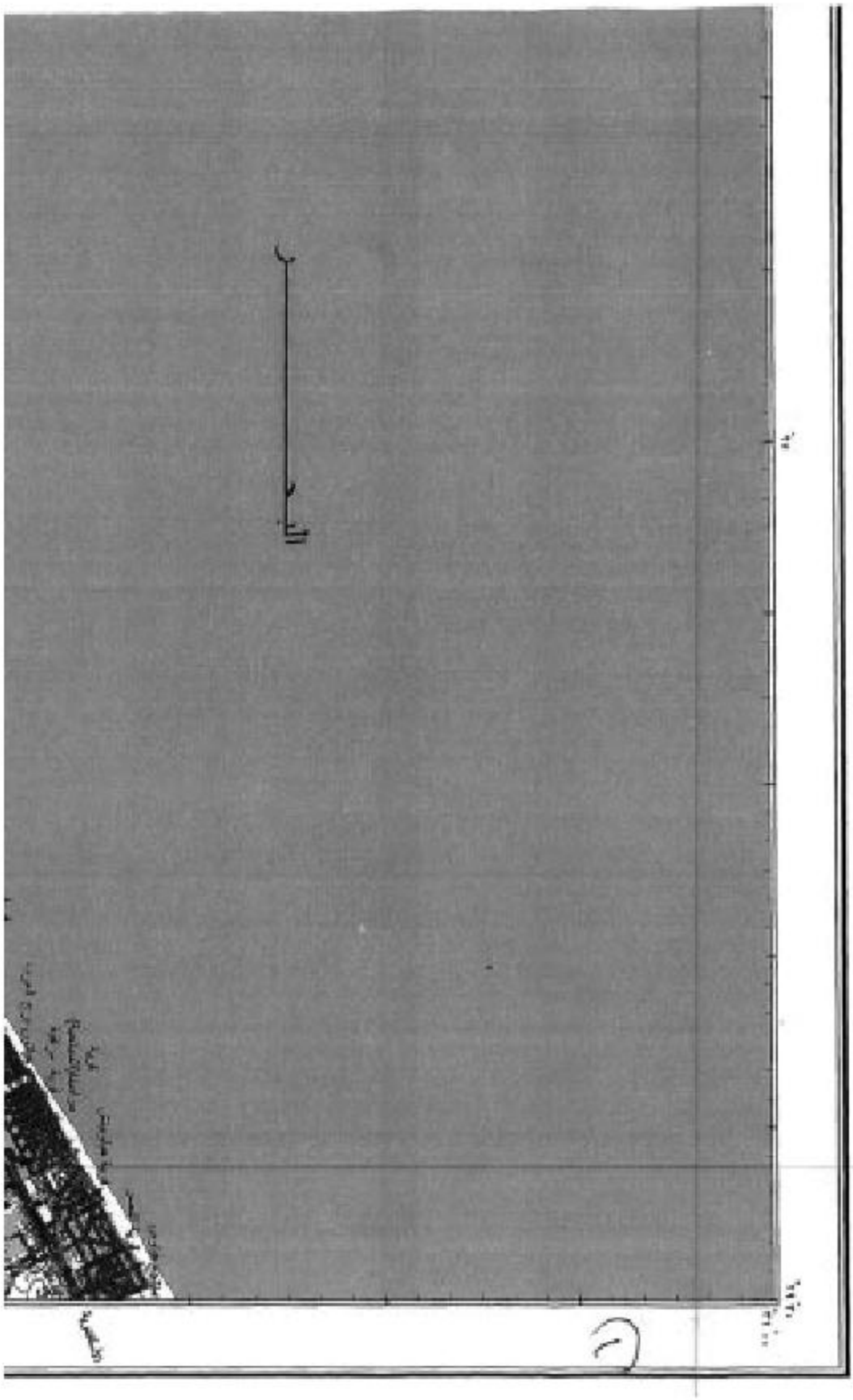
جمهورية مصر العربية
١/٢٥٠٠
الخط

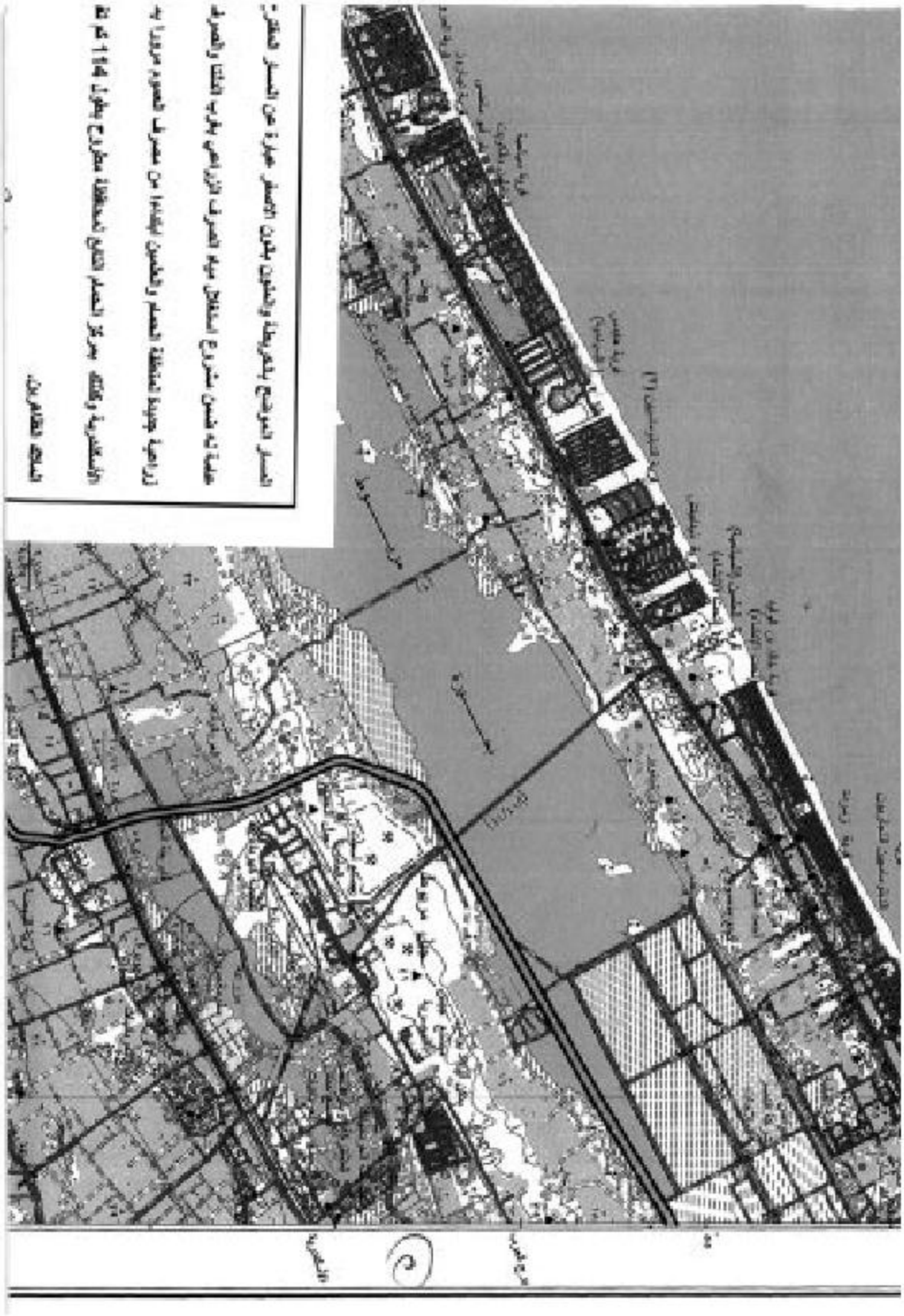
المسار المرفوع بالخريطة والمبين بلون الأصفر عبارة عن المسار المقترح
عليه له ضمن مشروع استغلال مياه الصرف الزراعي بقرب المنشأ والمحولة
زراعية جديدة لمنطقة الحمام والمبين أيضا من مصرف المعمور مرورا به
الإسكندرية وكذلك مركز الحمام التابع لمحافظة مطروح بطول 114 كم تقريبا
شبكة الطرق




مقياس الخريطة
الإسقاط : نظام الإسقاط المستعرض هولندى
NH 35 L5d
لوحة رقم :
١٢/٥
٦
المقياس


التقاط الأنفال التنمية والمطلوب التنفيذ والمستثمر قرار منفذة
المسمى المطلع لمدينة الإسكندرية تنمية والمستزراع الراضي
وكلا ومدينة العامرية ومركز ومدينة برج العرب بمحافظة
ربما ويعرض مختلفة ومراقي صورة مقدمة من تشرف



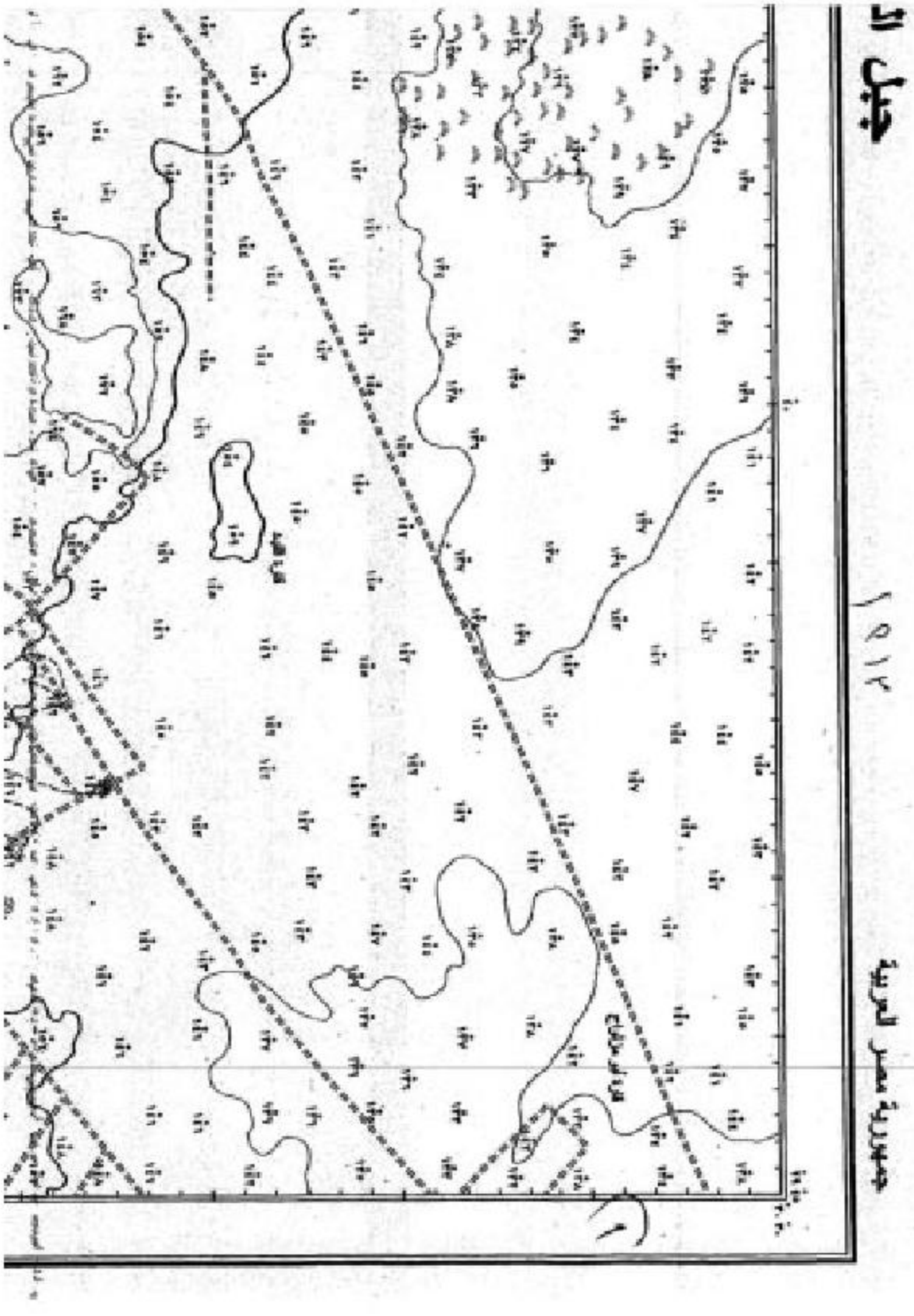
جمهورية مصر العربية
١٥١٢
جنيف ١٤

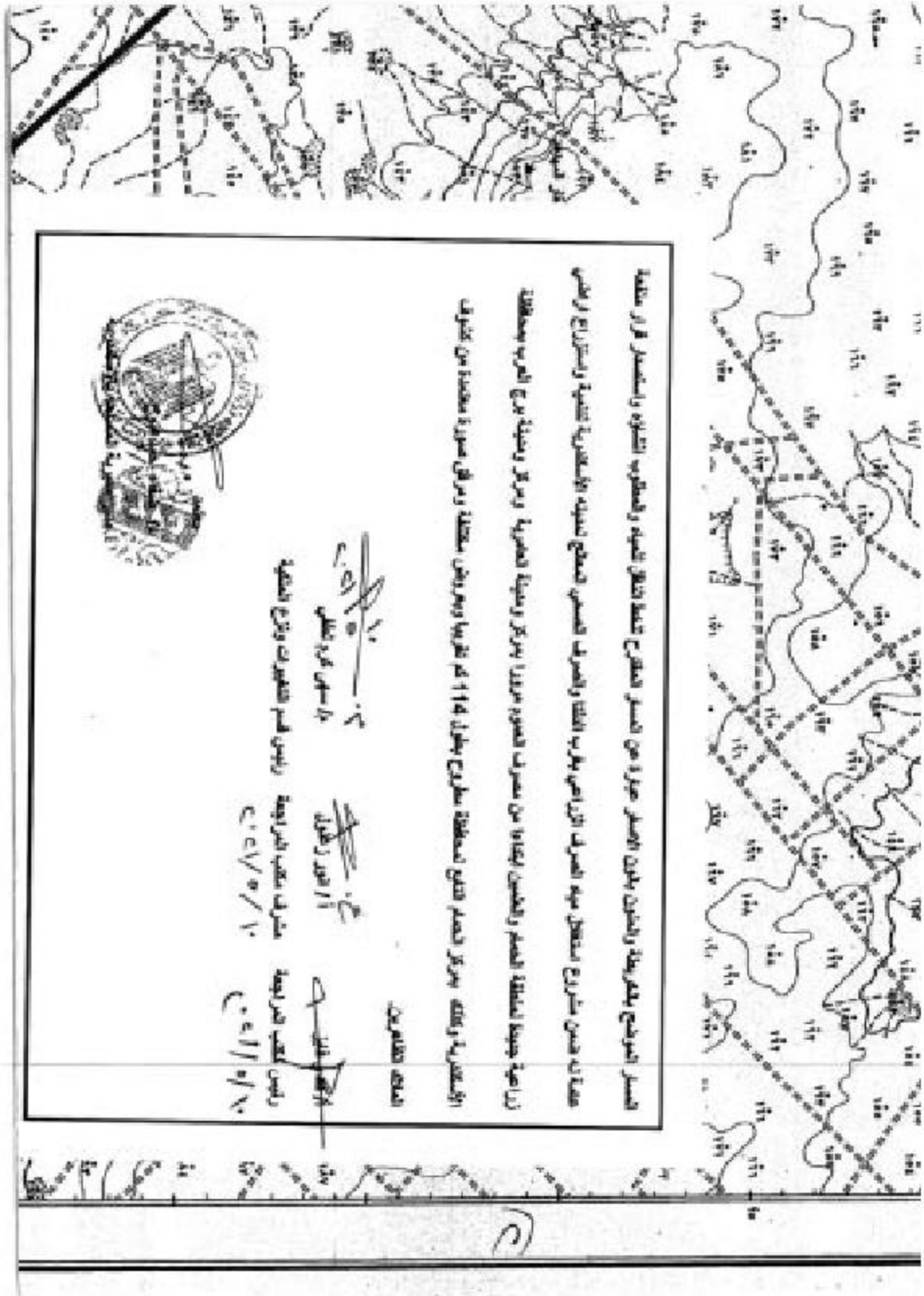

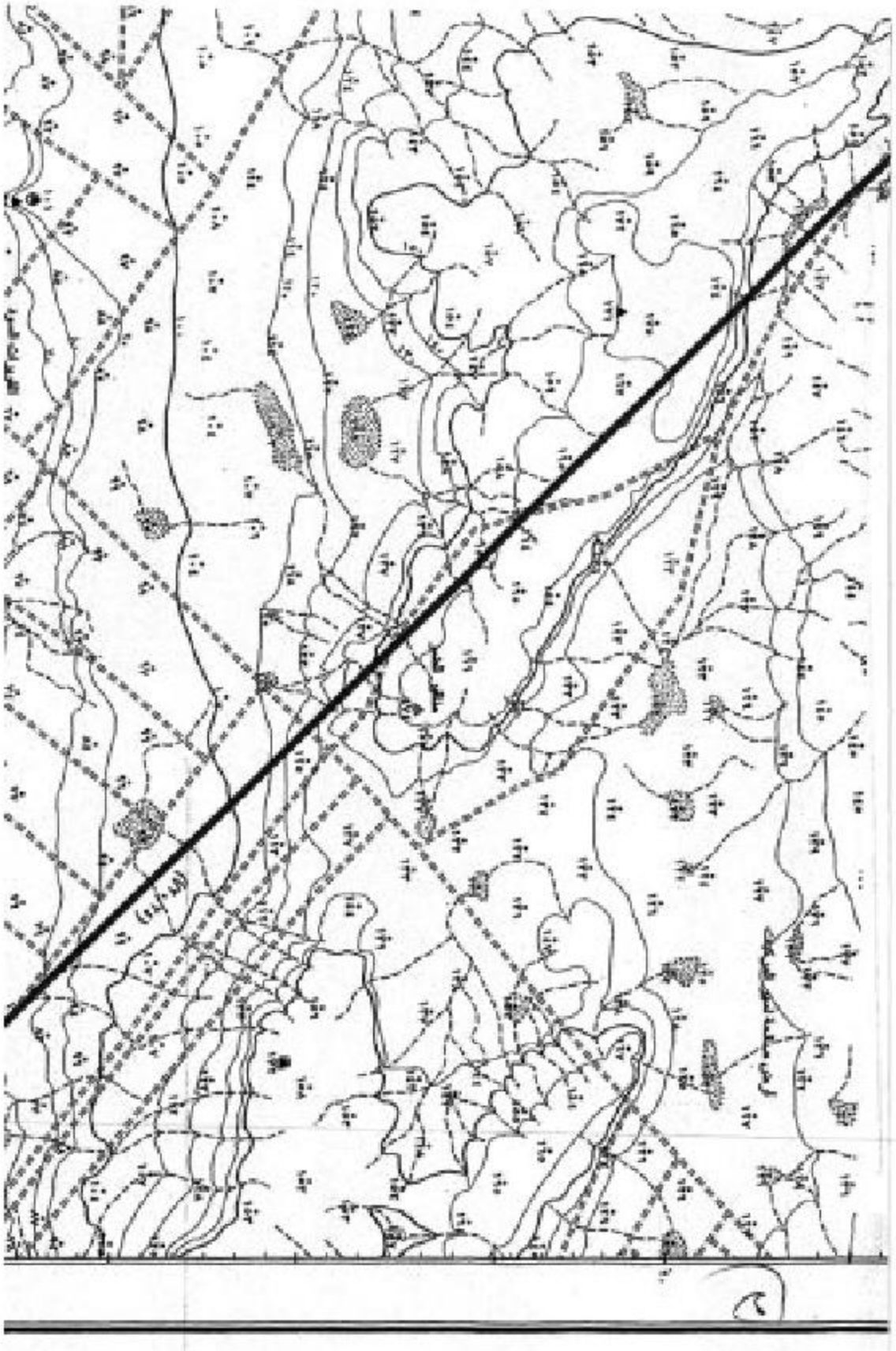

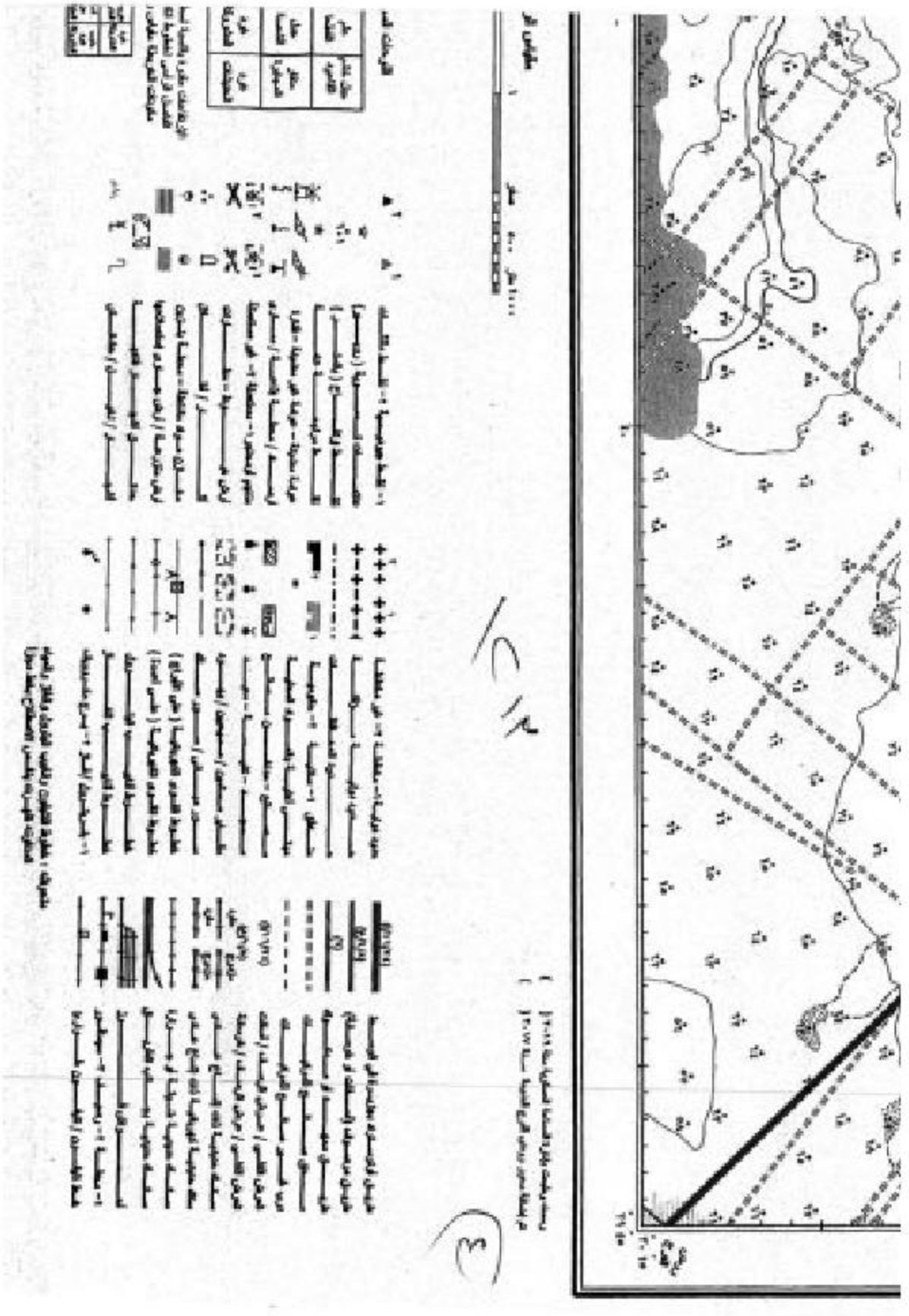

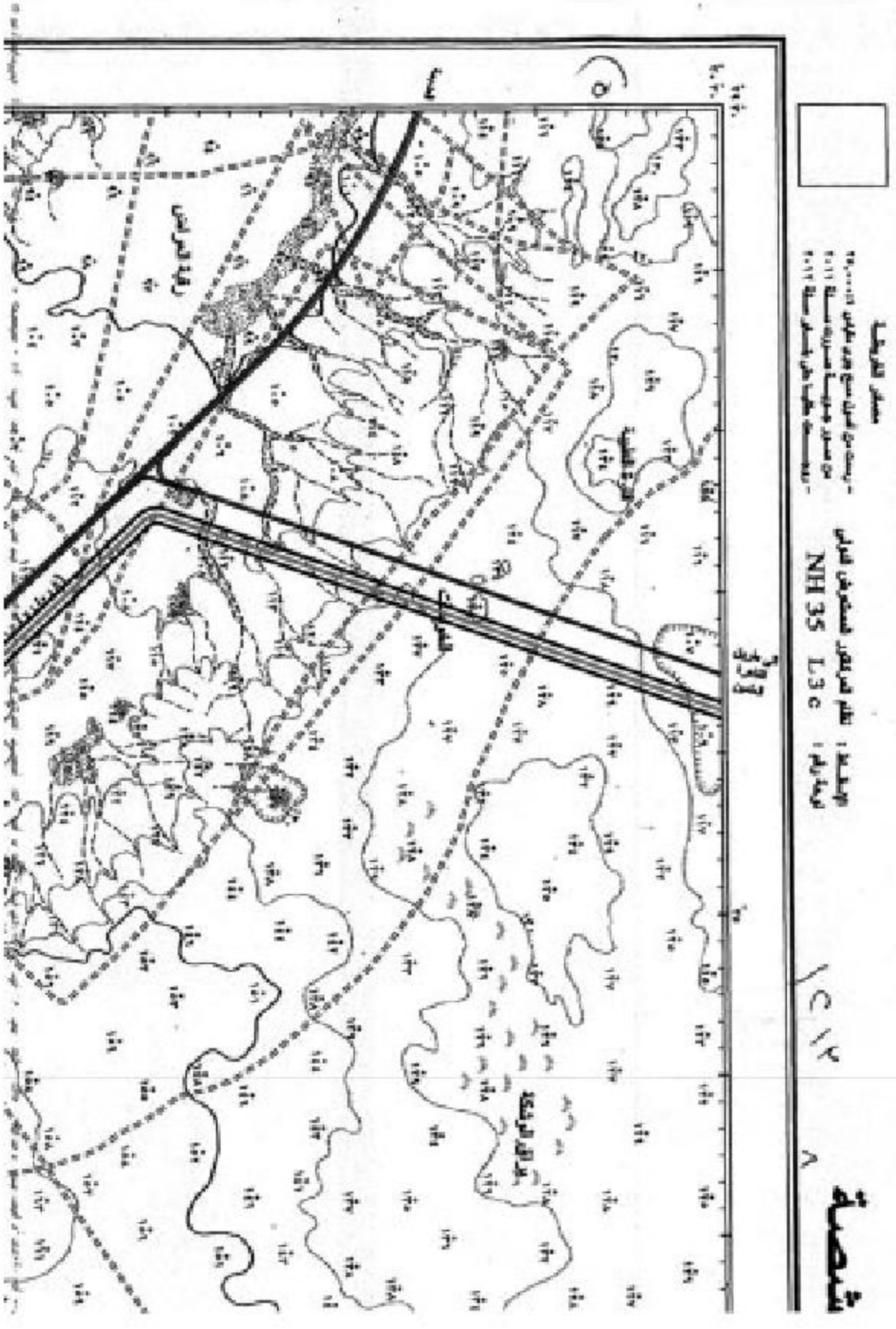
NH 35 L3c

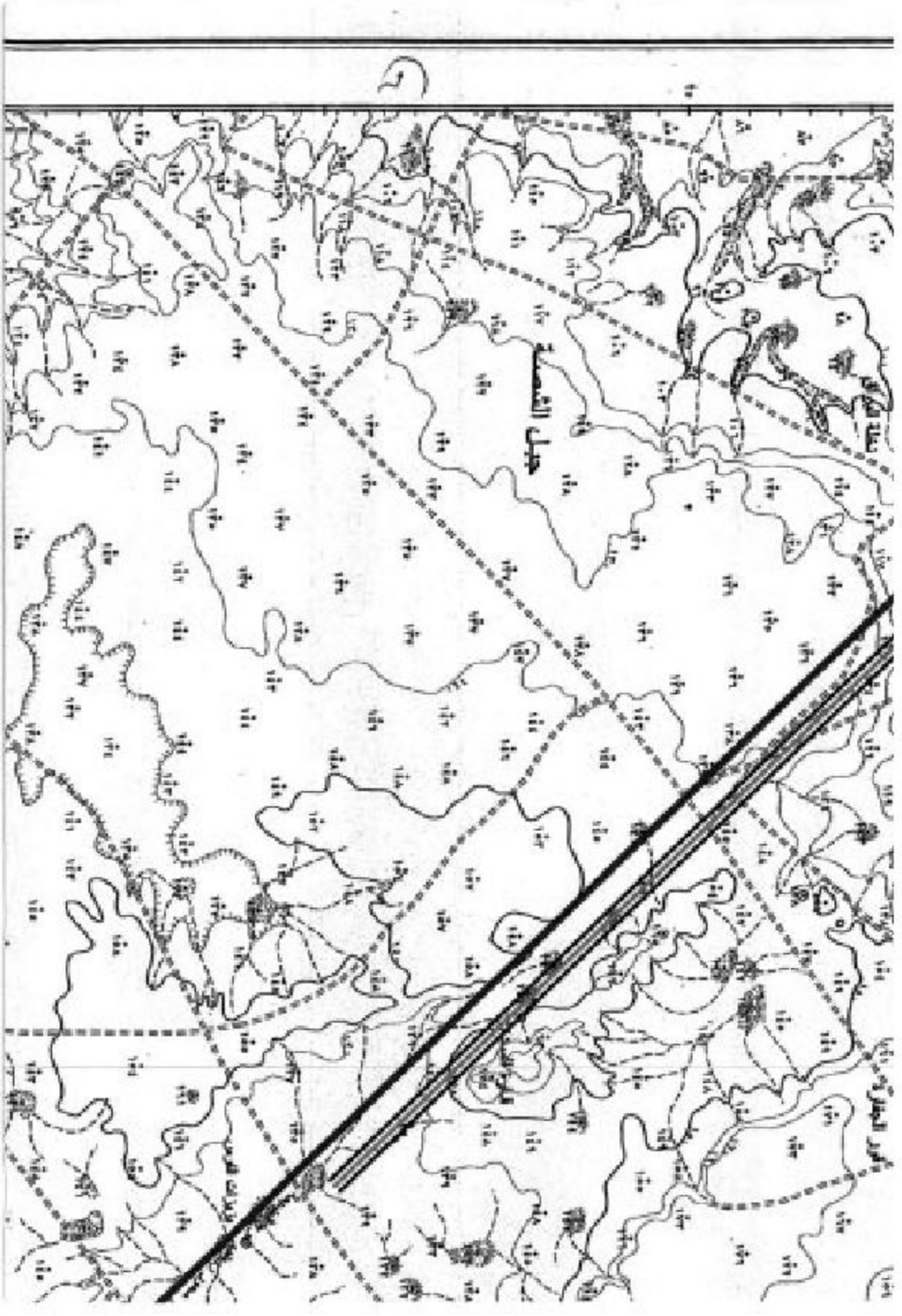
جبل الشمسة

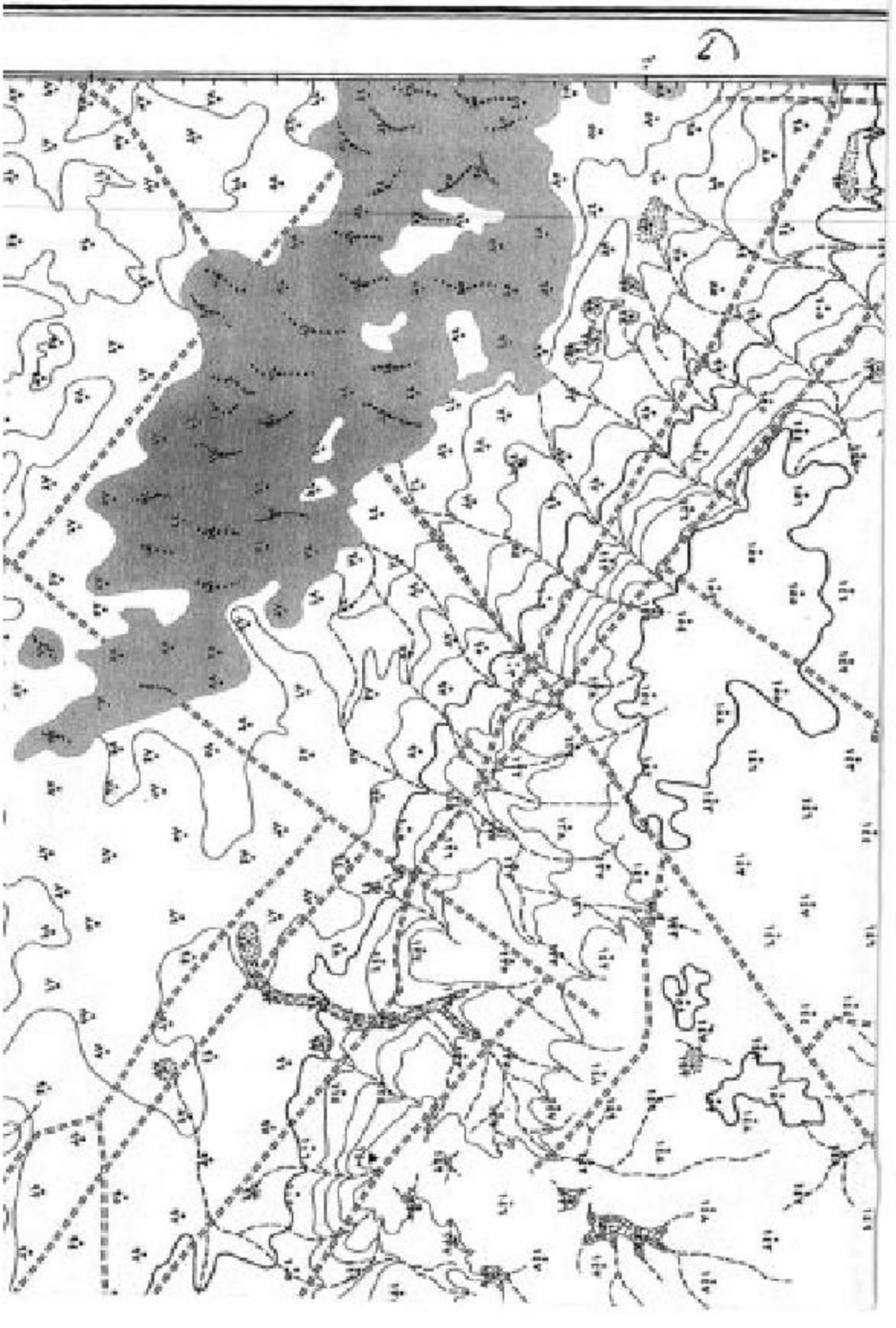



جمهورية مصر العربية
١ ٢١٧
٢٤
٢٤
٢٤

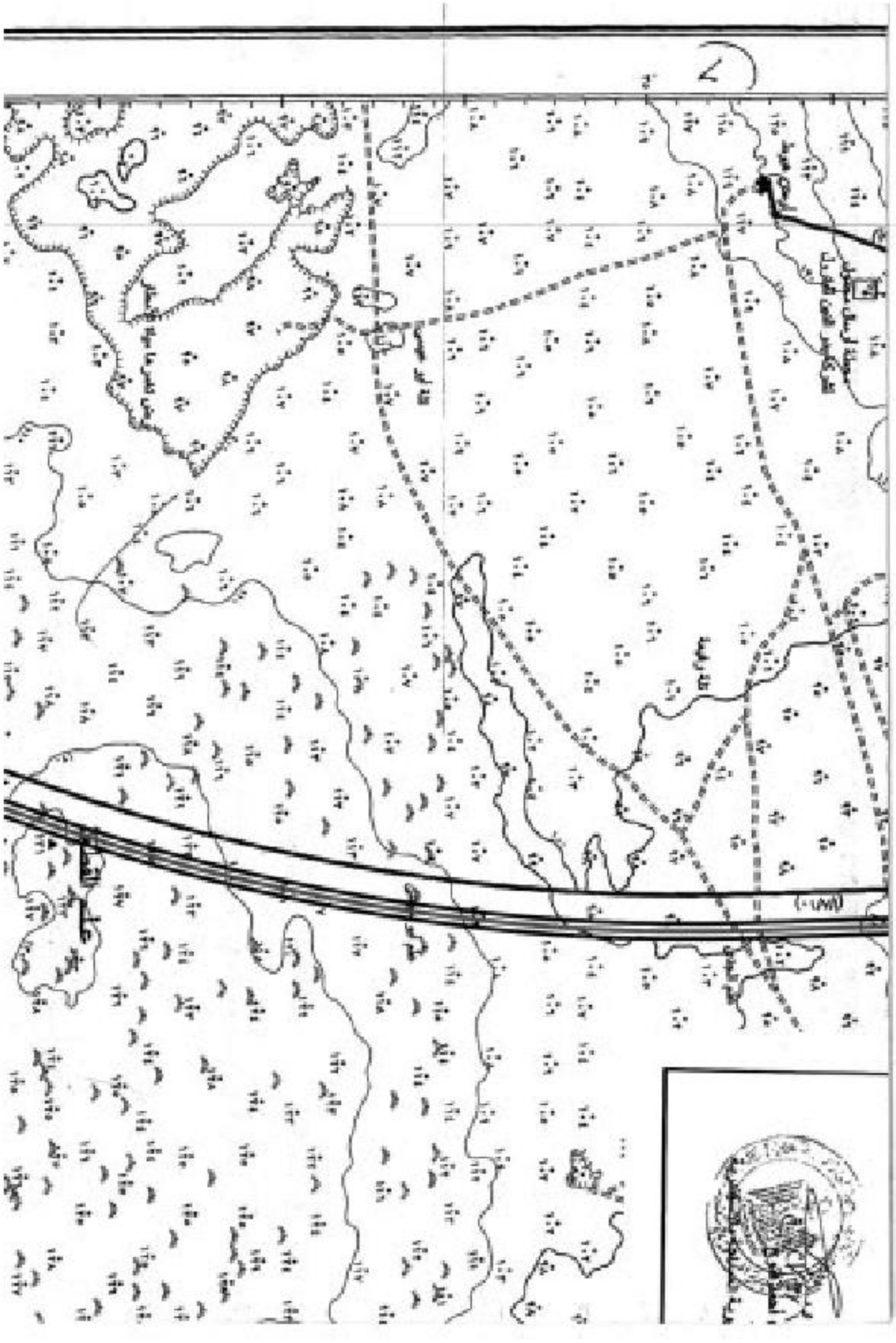

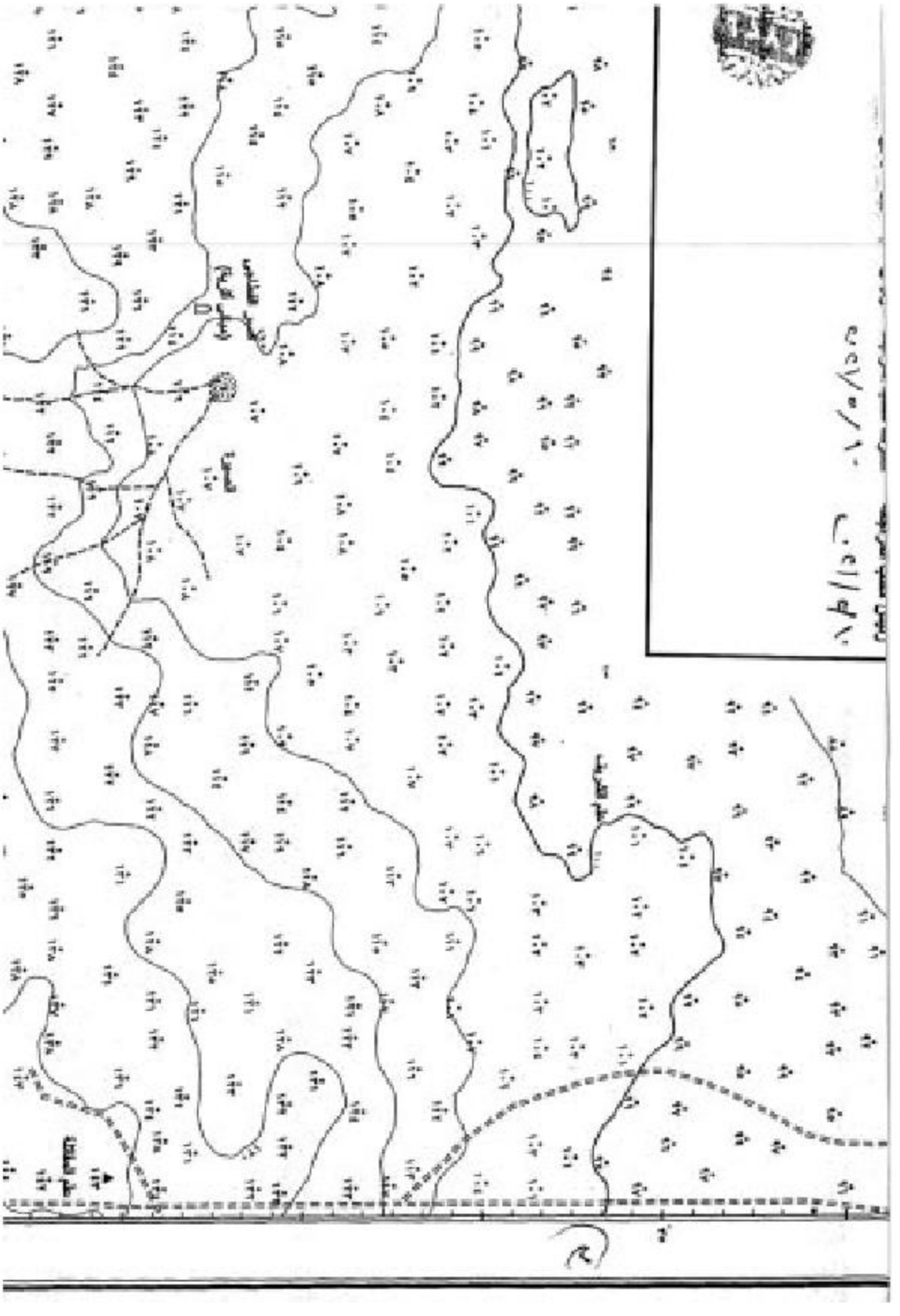



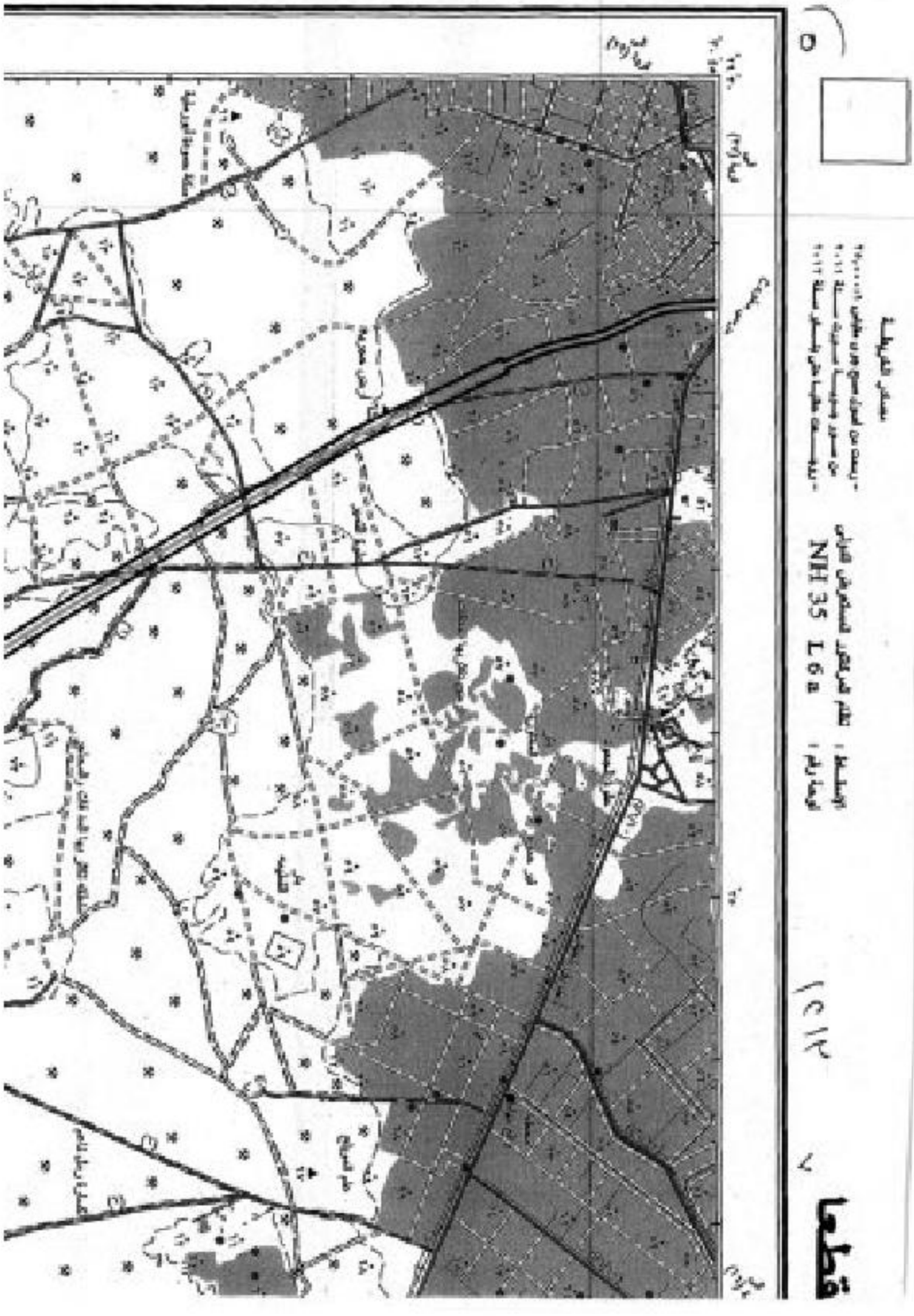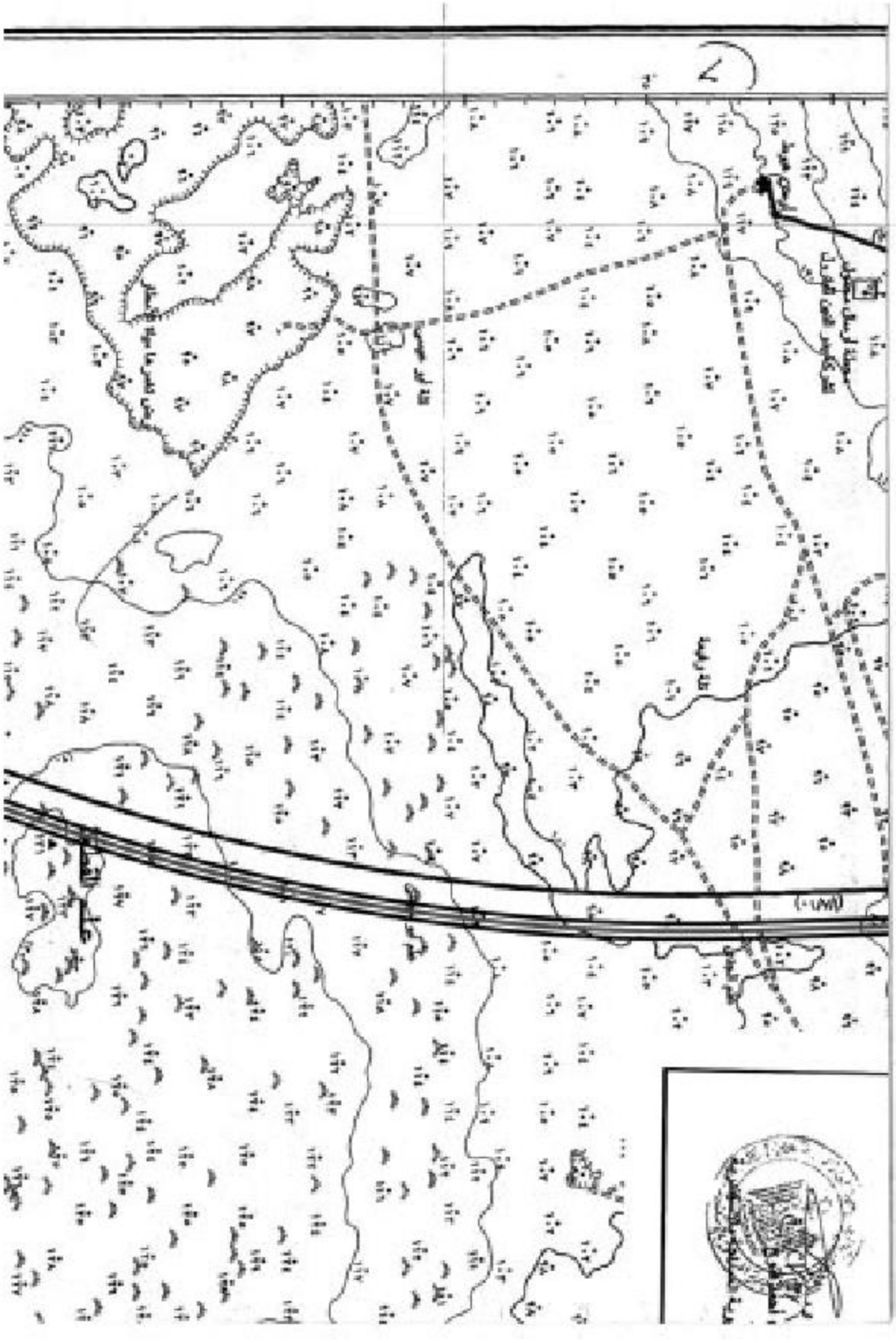
قطعا
٧
١٢
NH 35 L6a