قرار رئيس مجلس الوزراء

رقم ٣٠٣٢ لسنة ٢٠٢١

رئيس مجلس الوزراء

بعد الاطلاع على الدستور؛

وعلى قانون نظام الإدارة المحلية الصادر بالقانون رقم ٤٣ لسنة ١٩٧٩ ولائحته التنفيذية ؛

وعلى القانون رقم ١٠ لسنة ١٩٩٠ بشأن نزع ملكية العقارات للمنفعة العامة ولائحته التنفيذية ؛

وعلى قرار رئيس الجمهورية رقم ٢٧٩ لسنة ٢٠١٨ بالتفويض فى بعض الاختصاصات ؛

وبناءً على ما عرضه وزير الإسكان والمرافق والمجتمعات العمرانية ؛

قرر :

(المادة الأولى)

يعتبر من أعمال المنفعة العامة مشروع إقامة الطريق المؤدى إلى موقع محطة معالجة الصرف الصحى لقرية السنباط بناحية السنباط ومنشأة فتيح – مركز الفيوم – محافظة الفيوم ، والواقع بأحواض المطبش نمرة (٢٧) ، والسبعة نمرة (١٣) ، ومنبار نمرة (١٠) قسم أول ، بمسطح (١٥ط ، ٢س) ، وذلك لصالح الهيئة القومية لمياه الشرب والصرف الصحى .

(المادة الثانية)

يُستولى بطريق التنفيذ المباشر على الأراضى اللازمة لتنفيذ المشروع المشار إليه فى المادة السابقة ، والمبين موقعها ومساحتها وحدودها وأسماء ملاكها الظاهرين بالمذكرة الإيضاحية والخرائط المساحية والكشوف المرفقة .

(المادة الثالثة)

ينشر هذا القرار فى الجريدة الرسمية .

صدر برئاسة مجلس الوزراء فى ٢ ربيع الآخر سنة ١٤٤٣ هـ

(الموافق ٧ نوفمبر سنة ٢٠٢١ م) .

رئيس مجلس الوزراء

دكتور/ مصطفى كمال مدبولى

وزارة الإسكان والمرافق والمجتمعات العمرانية

مذكرة للعرض على السيد د.م رئيس مجلس الوزراء

بخصوص استصدار قرار منفعة عامة للأرض اللازمة لإقامة الطريق المؤدى لموقع محطة معالجة صرف صحى السنباط بناحية السنباط ومنشأة فتيح – مركز الفيوم – محافظة الفيوم

أتشرف بعرض الآتى :

تتولى الهيئة القومية لمياه الشرب والصرف الصحى تنفيذ مشروع الصرف الصحى المتكامل لقرية السنباط – مركز ومحافظة الفيوم والقرى المجاورة لها ، الأمر الذى يتطلب إجراء نزع ملكية الطريق المؤدى لموقع محطة معالجة السنباط بناحية السنباط ومنشأة فتيح – مركزالفيوم – محافظة الفيوم عليها لخدمة القرية والقرى المجاورة لها وبيانها كالآتى :

إجمالى مساحة الأرض (١٥ط ، ٢س) وتقع بحوض المطبش نمرة (٢٧) وحوض السبعة نمرة (١٣) وحوض منبار نمرة (١٠) قسم أول والمبينة بالخريطة المساحية رقمى ($\frac{337}{495}$ ، $\frac{337}{5.295}$) بمقياس رسم ١/٢٥٠٠

وحيث إن هذه الأرض هى الأنسب من الناحية الفنية والاقتصادية للطريق المؤدى إلى موقع محطة معالجة الصرف الصحى ونظرًا للضرورة الملحة لتنفيذ المحطة وللمحافظة على الصحة العامة والبيئة والاستفادة من المشروع قامت الهيئة القومية لمياه الشرب والصرف الصحى بالسير فى إجراءات نزع الملكية للطريق المؤدى إلى الموقع .

وتم الحصول على الآتى :

١ – كشف الملاك الظاهرين المعد بمعرفة مديرية المساحة بالفيوم .

٢ – موافقة السيد وزير الزراعة واستصلاح الأراضى .

٣ – تم تحويل مبلغ ٣١٣٤٩ جنيهًا (فقط واحد وثلاثون ألفًا وثلاثمائة وتسعة وأربعون جنيهًا لاغير) طبقًا لخطاب مديرية المساحة بالفيوم والذى يفيد بتحويل المبلغ إلى مديرية المساحة بالفيوم تحت ذمة تعويضات نزع الملكية للطريق المؤدى إلى موقع محطة معالجة الصرف الصحى لقرية السنباط بناحية السنباط ومنشأة فتيح – مركز الفيوم – محافظة الفيوم .

والأمر مرفوع لسيادتكم للتفضل بالموافقة على استصدار قرار المنفعة العامة لنزع ملكية الأرض اللازمة للطريق المؤدى إلى موقع محطة معالجة الصرف الصحى لقرية السنباط بناحية السنباط ومنشأة فتيح – مركز الفيوم – محافظة الفيوم الواقعة ضمن الحدود الواردة بكشف الملاك الظاهرين وبالخريطة المساحية المرفقة وأن يكون ذلك القرار لصالح الهيئة القومية لمياه الشرب والصرف الصحى .

والأمر مفوض

وزير الإسكان والمرافق والمجتمعات العمرانية

أ.د.م / عاصم الجزار

بسم الله الرحمن الرحيم

مديرية المساحة بالفيوم
مكتب المشروعات

كشف باسماء الملاك الظاهرين ومسطحاتهم وزراعاتهم المتداخلة بموقع المشروع
بناحية مركز الفيوم محافظة الفيوم

م	اسم الناحية	اسم الحوض ورقمة	اسم المالك	اسم المستاجر	الرقم الرمزى	نوع الزراعة	المسطح ب	ط	ف	ملاحظات
١					أ	برسيم	٣	٢	—	الأسماء الرباعية والمسطحات تقريبية وتحت العجز والزيادة ودون ادنى مسئولية على مديرية المساحة بالفيوم عن اعمال بحث الملكية والتكليف
					ب	ذرة	٢	—	—	
					جـ	برسيم	٦	١	—	
٢					أ	برسيم	٦	—	—	
					ب	ذرة	٨	—	—	
٧						برسيم	١٠	—	—	
٨						برسيم	١١	—	—	
٩					أ	ذرة	١٢	—	—	
١٠					ب	برسيم	٨	—	—	
١٦						برسيم	١٨	—	—	
١٧						برسيم	١٠	—	—	

يعتمد / ١٨
مهندس /
مدير مديرية المساحة بالفيوم
/ / ٢٠١٠

رئيس المشروعات
١/٤ ٢٠١٨

٢
٢٠٢٤

بسم الله الرحمن الرحيم

مديرية المساحة بالفيوم
مكتب المشروعات

كشف باسماء الملاك الظاهرين ومسطحاتهم وزراعاتهم المتداخلة بموقع الطريق الدائري

بناحية ... مركز ... محافظة الفيوم

م	اسم الناحية	اسم الحوض ورقمه	اسم المالك	اسم المستأجر	الرقم الرمزي	نوع الزراعة	المساحة س	ط	ف	ملاحظات
٨	[illegible]	حوض [illegible]	[illegible]	[illegible]		قمح	٢٠	٨	—	الأسماء ارشادية والمسطحات تقريبية و تحت الحجز و الزيادة و دون اتى مسئولية على مديرية المساحة بالفيوم عن اعمال بحث الملكية و التكليف
٩			[illegible]	[illegible]		بور	٢١		—	
							١٧	٩	—	

فنى المشروعات

رئيس المشروعات

يعتمد
مهندس /
مدير مديرية المساحة بالفيوم
/ / ٢٠١٠

بسم الله الرحمن الرحيم

مديرية المساحة بالفيوم
مكتب المشروعات

كشف بأسماء الملاك الظاهرين ومسطحاتهم وزراعاتهم المتداخلة بموقع [illegible]

بناحية [illegible] مركز [illegible] محافظة الفيوم

م	اسم الناحية	اسم الحوض ورقمة	اسم المالك	إسم المستاجر	الرقم الرمزى	نوع الزراعة	المسطح ف	المسطح ط	المسطح س	ملاحظات
١	[illegible]	[illegible]	[illegible]			قمح	١	١	١٧	الأسماء والشاغلة والمسطحات تقريبية و تحت العجز و الزيادة و دون اخلى مسئولية على مديرية المساحة بالفيوم عن اعمال بحث الملكية و التكليف
٢			[illegible]			قمح	١	١	١٧	
٣			[illegible]			قمح	١	١	١٢	
			[illegible]			قمح	١	٧	٥	
								٥	٩	

فنى المشروعات

رئيس المشروعات

يعتمد
مهندس
مدير مديرية المساحة بالفيوم
٢٠١٠/

٥
٢٠٢٤

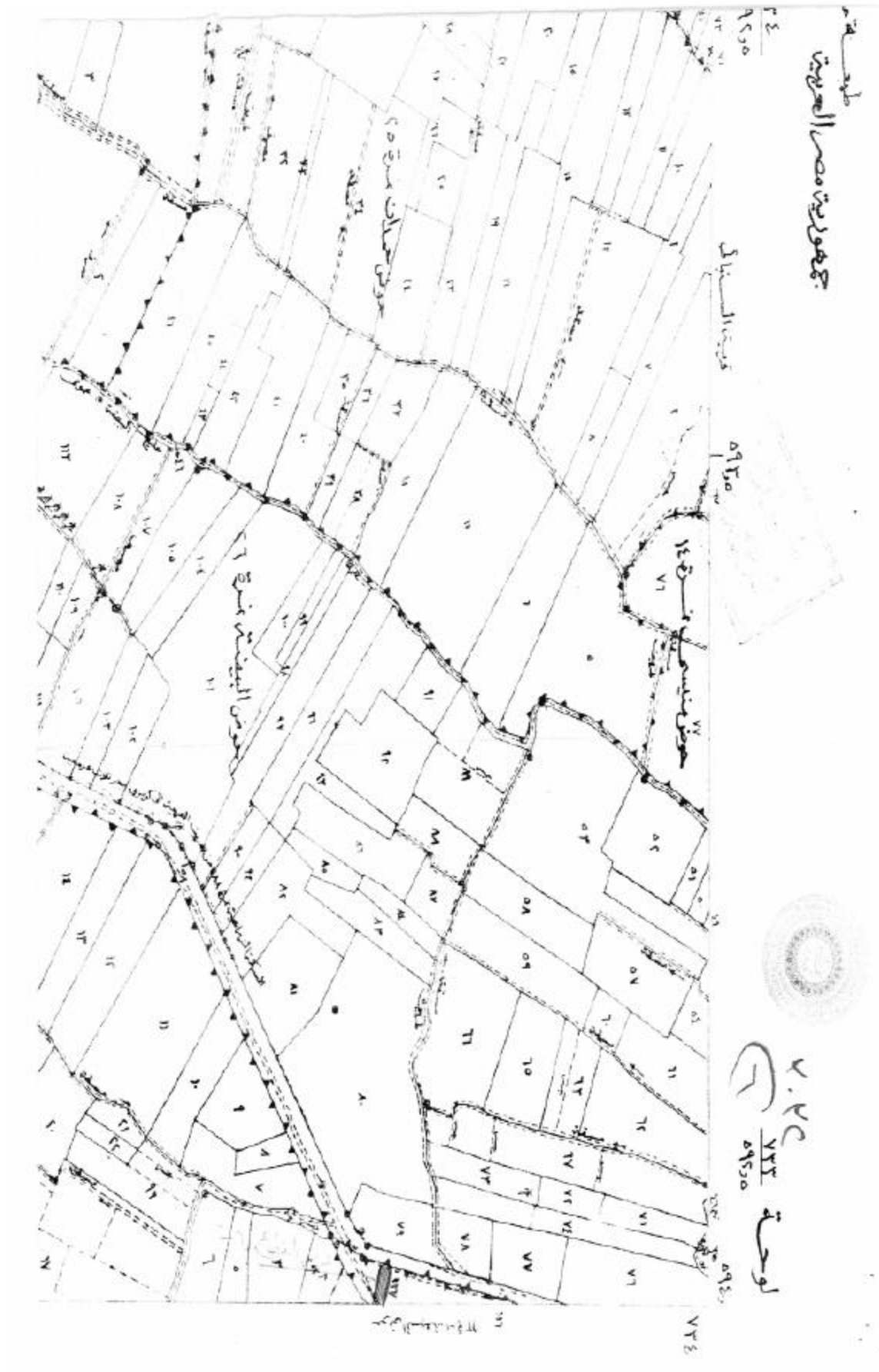
جمهورية مصر العربية
لوحة ٧٣٣/٥٩٢٥
٢٠٢٢

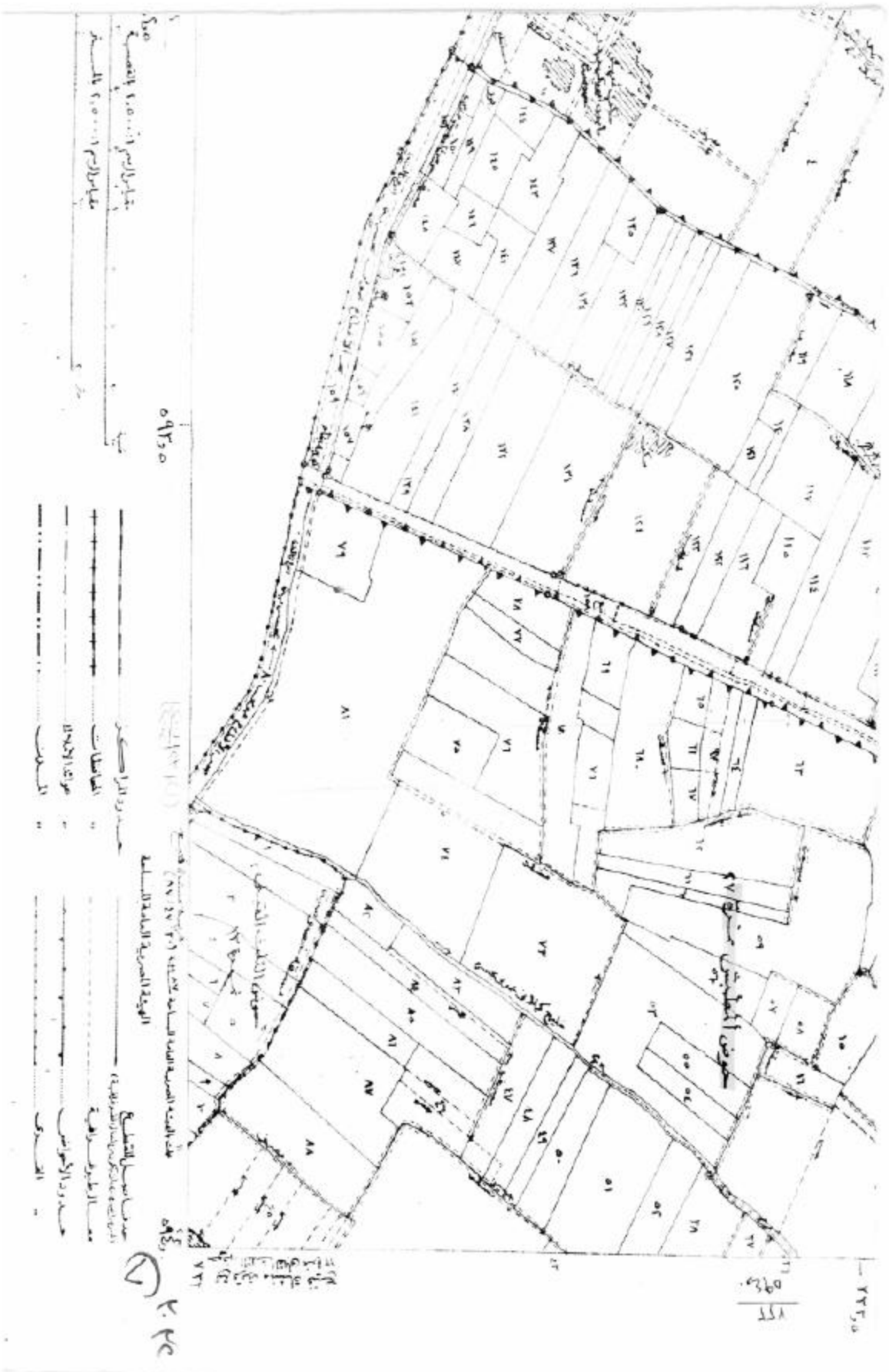

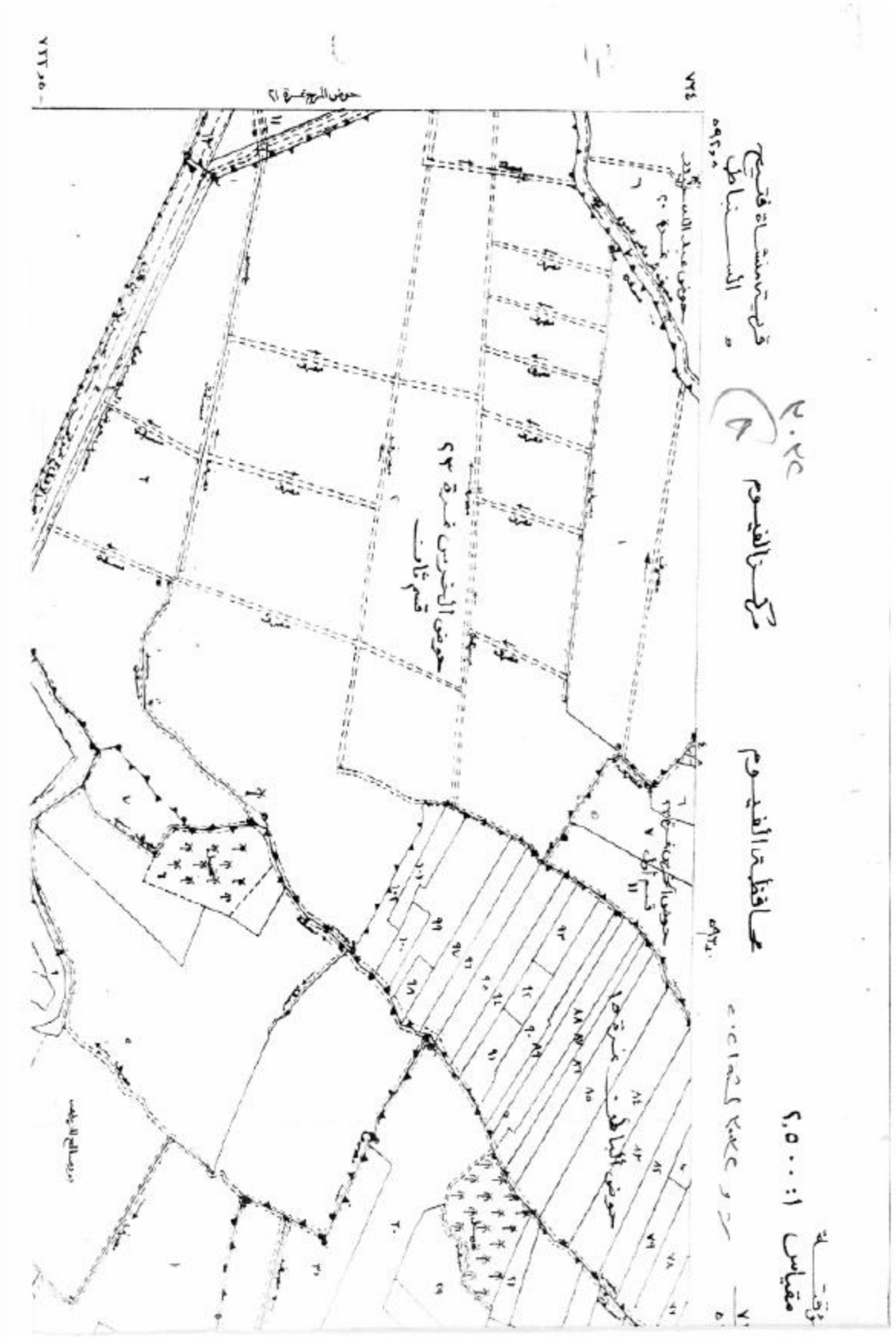
محافظة الفيوم
مركز الفيوم
مقياس ١: ٢,٥٠٠
حوض الخضرين نمرة ٢٢
قسم ثانى
حوض الباطن نمرة ٢٠
حوض المرج نمرة ٢١

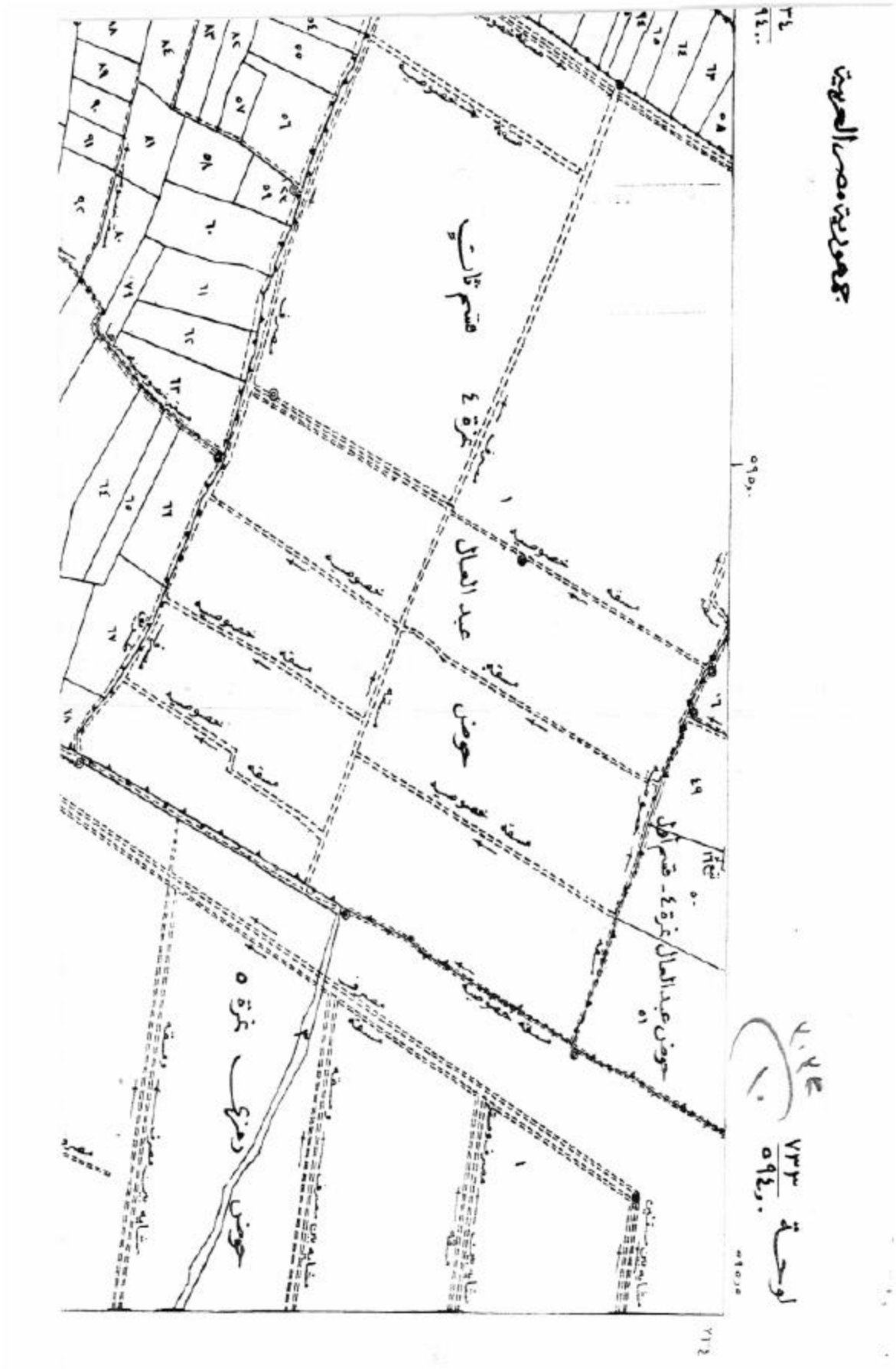
جمهورية مصر العربية
لوحة ٧٣٣/٥٩٤٠
حوض عبد العال نمرة ٤ - قسم أول
حوض عبد العال
قسم ثان
حوض رمزى نمرة ٥

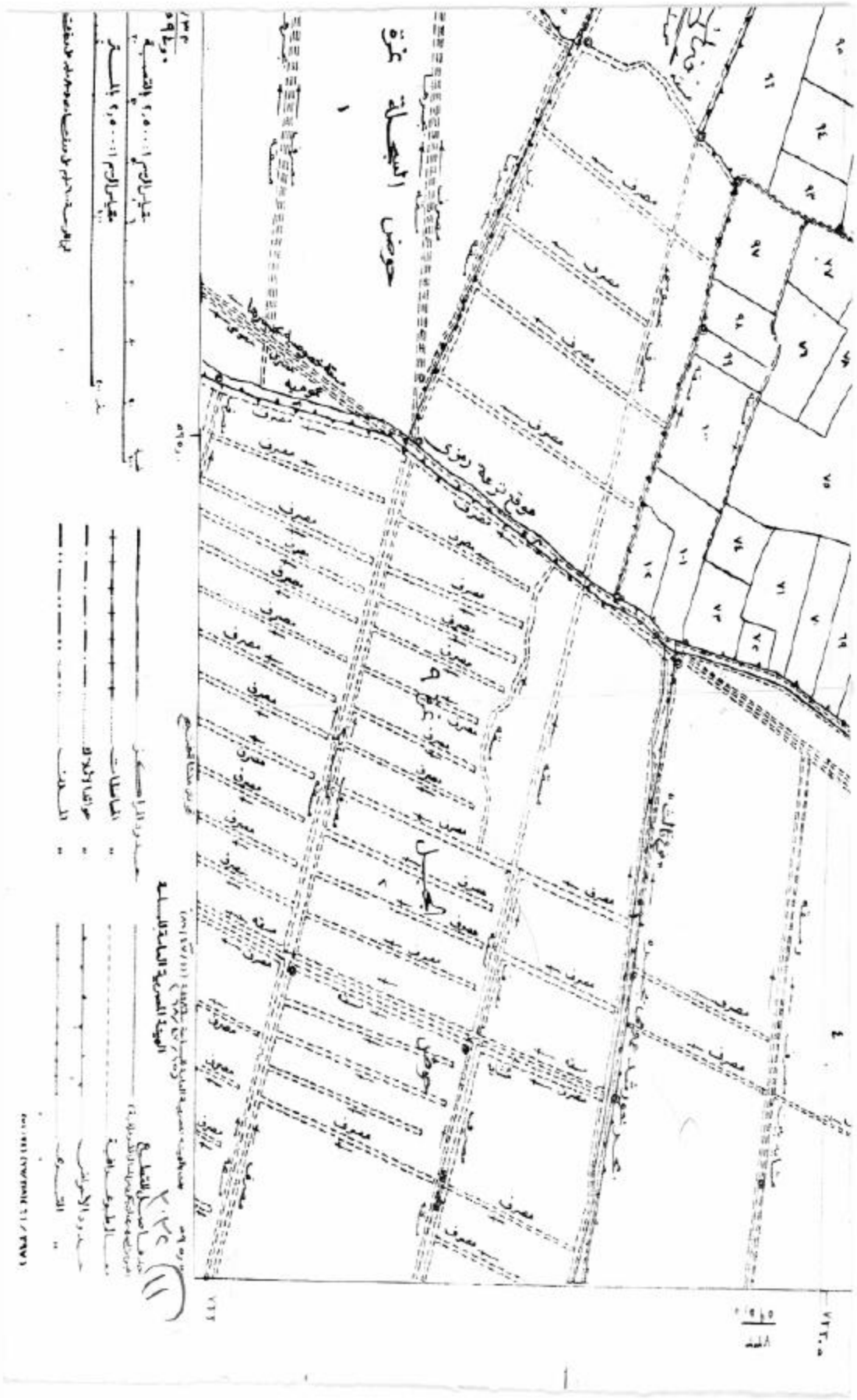
حوض المنجلة غزة
١
موقع ترعة رمزى
مصرف
الهيئة المصرية العامة للمساحة

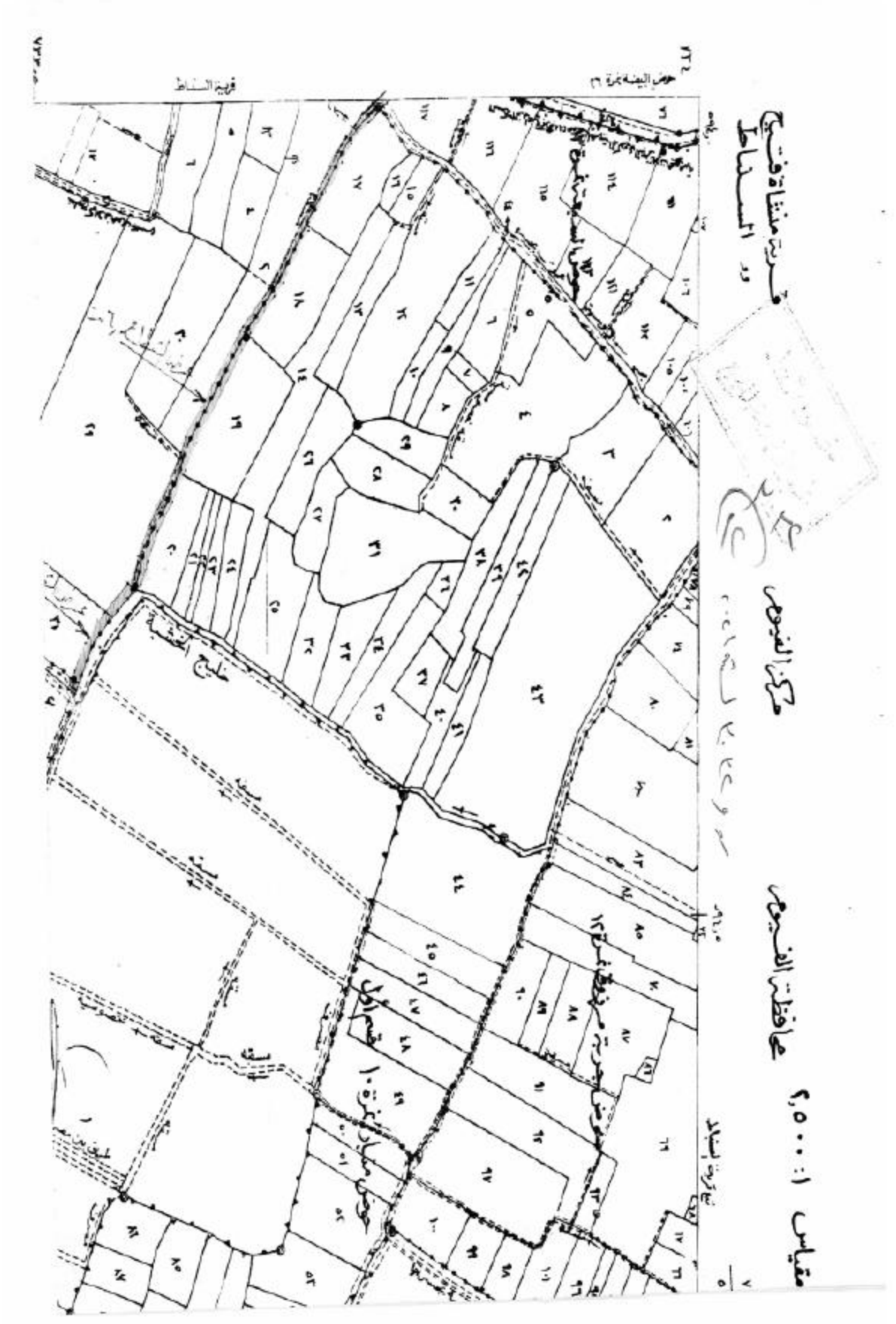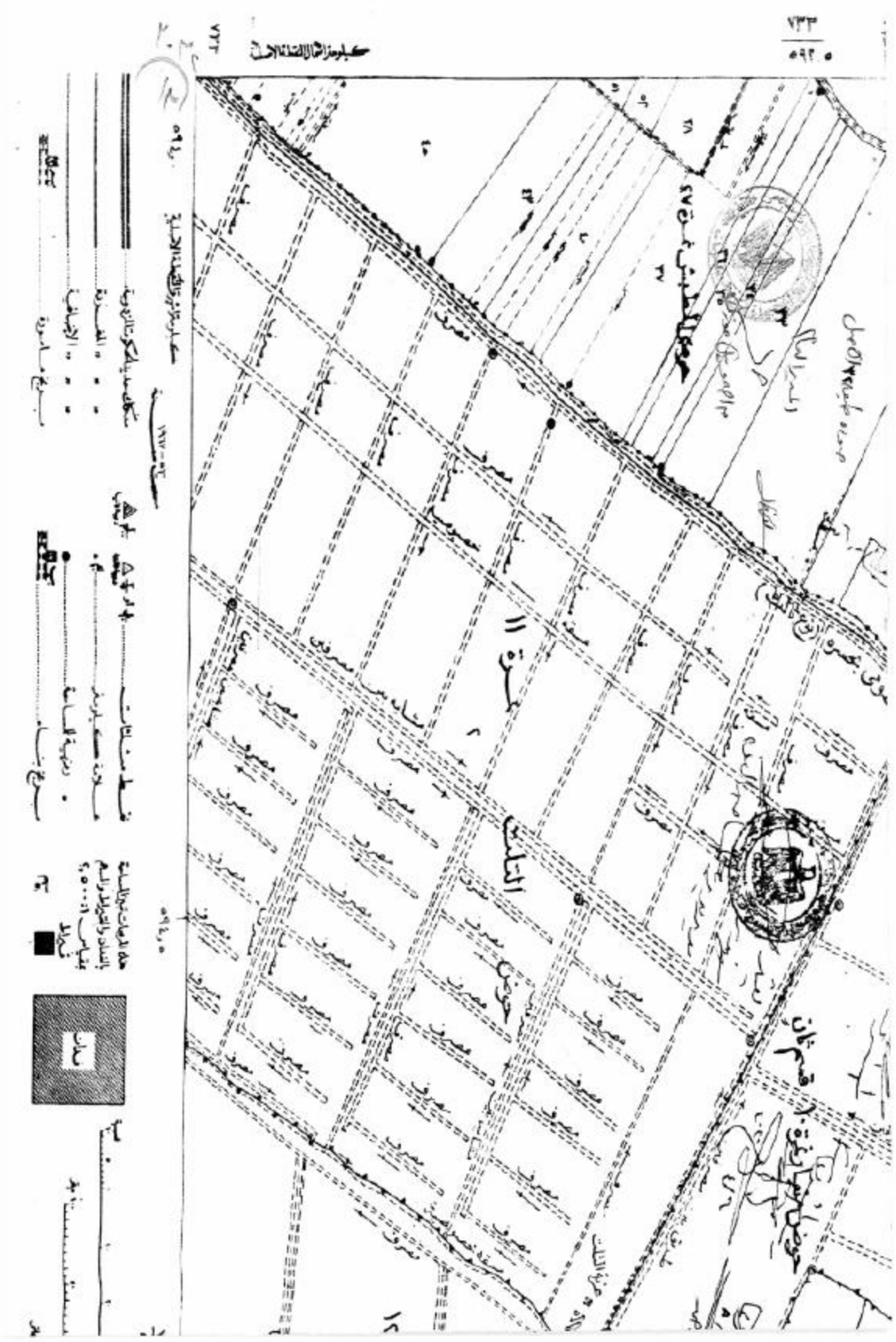
قرية منشاة فتح
و السناط
مركز الفيوم
محافظة الفيوم
مقياس ١: ٢,٥٠٠
قرية السناط
حوض البيضة نمرة ٣
مصرف الشيخ
قسم أول
حوض مبارك نمرة ١٠