قرار رئيس مجلس الوزراء
رقم ٥٨٥ لسنة ٢٠٢١

رئيس مجلس الوزراء

بعد الاطلاع على الدستور ؛

وعلى قانون نظام الإدارة المحلية الصادر بالقانون رقم ٤٣ لسنة ١٩٧٩ ولائحته التنفيذية ؛

وعلى القانون رقم ١٠ لسنة ١٩٩٠ بشأن نزع ملكية العقارات للمنفعة العامة ولائحته التنفيذية ؛

وعلى قرار رئيس الجمهورية رقم ٥٠٥ لسنة ٢٠١٧ ؛

وعلى قرار رئيس الجمهورية رقم ٢٧٩ لسنة ٢٠١٨ بالتفويض فى بعض الاختصاصات ؛

وبناءً على ما عرضه وزير النقل ؛

قـــرر :

(المادة الأولى)

يُعتبر من أعمال المنفعة العامة مشروع توسعة الطريق الدولى الساحلى (الإسكندرية - مطروح) من علامة الكم ٢١ حتى علامة الكم ١٠١ بطول ٨٠ كم على النحو التالى :

من الكيلو متر ٢١ حتى الكيلو متر ٦٣ (نطاق محافظة الإسكندرية) .

من الكيلو متر ٦٣ حتى الكيلو متر ١٠١ (نطاق محافظة مطروح) .

(المادة الثانية)

يُستولى بطريق التنفيذ المباشر على الأراضى والعقارات اللازمة لتنفيذ المشروع المشار إليه فى المادة السابقة ، والمبين موقعها وحدودها وأسماء ملاكها الظاهرين بالمذكرة والرسم التخطيطى الإجمالى والكشوف المرفقة .

(المادة الثالثة)

يُنشر هذا القرار فى الجريدة الرسمية .

صدر برئاسة مجلس الوزراء فى ١٢ شعبان سنة ١٤٤٢ هـ

(الموافق ٢٥ مارس سنة ٢٠٢١ م) .

رئيس مجلس الوزراء

دكتور/ مصطفى كمال مدبولى

وزارة النقـل

مذكرة إيضاحية

بشأن مشروع قرار إضفاء صفة النفع العام على مشروع توسعة الطريق الدولى الساحلى (الإسكندرية - مطروح) من علامة الكم ٢١ حتى علامة الكم ١٠١ بطول ٨٠ كم

بتاريخ ٢٠١٧/١٠/٩ صدر قرار السيد رئيس الجمهورية رقم ٥٠٥ لسنة ٢٠١٧ باعتبار مشروع توسعة الطريق الدولى الساحلى (الإسكندرية - مطروح) من علامة الكم ٢١ حتى علامة الكم ١٠١ بطول ٨٠ كم من أعمال المنفعة العامة .

ورد كتاب الهيئة المصرية العامة للمساحة المتضمن طلب استصدار قرار منفعة عامة جديد نظراً لمرور عامين على قرار المنفعة العامة المشار إليه حتى يمكن لها السير فى الإجراءات الفنية الخاصة بالمشروع .

وهديًا على ما تقدم نتشرف بأن نرفق لسيادتكم الآتى :

١ - تقرير الإستشارى بخصوص تقدير القيمة المبدئية لتعويضات نزع الملكية للأراضى اللازمة للمشروع سالف البيان والتى بلغت ٢٩٩,٢٨٠ مليون جنيه (مائتان تسعة وتسعون مليون ومائتان وثمانون ألف جنيهًا) .

٢ - صورة طبق الأصل من الكشوف المعتمدة من مديرية مساحة الإسكندرية بأسماء الملاك الظاهرين للأراضى المطلوب نزع ملكيتها لصالح المشروع .

لذا فإن الأمر معروض على سيادتكم للتكرم بالموافقة على استصدار قرار جديد بإضفاء صفة النفع العام على مشروع توسعة الطريق الدولى الساحلى (الإسكندرية - مطروح) من علامة الكم ٢١ حتى علامة الكم ١٠١ بطول ٨٠ كم وفقًا لأحكام القانون رقم ١٠ لسنة ١٩٩٠ بشأن نزع ملكية العقارات للمنفعة العامة وتعديلاته .

والأمر معروض على سيادتكم للتفضل بالنظر وتقرير ما ترونه مناسبًا فى هذا الشأن .

وزير النقل

فريق/ كامل عبد الهادى الوزير

مديرية المساحة بالاسكندرية

مكتب المشروعات

٢٠٢١/٥٨٥

كشف بأسماء الملاك الظاهرين وواضعي اليد لتوسيع طريق اسكندرية مطروح (مشروع ٤٢٨ طرق)

المسلسل	الناحية	القسم	المحافظة	رقم القطعة الأصلية	رقم القطعة الحديثة	اسم الحوض ورقمه	المساحة	اسم الملاك الظاهري	ملاحظات
١	كرير	العامرية	الاسكندرية	بدون	١٩ رمزية	خارج الأحواض	٥٠٧,٤٠ متر مربع	٥٧ كهرباء	٥٧ كهرباء (بحري)
٢	كرير	العامرية	الاسكندرية	بدون	٢٠ رمزية	خارج الأحواض	١١٢٤٥٠,٨٨ متر مربع	أملاك دولة	أملاك دولة (بحري)
٣	كرير	العامرية	الاسكندرية	بدون	٢١ رمزية	خارج الأحواض	٥٤٦,٢٩ متر مربع	٥٧ كهرباء	٥٧ كهرباء (بحري)
٤	كرير	العامرية	الاسكندرية	بدون	٢٢ رمزية	خارج الأحواض	٥٤٠٧٧,٢٤ متر مربع	٥ حربية	٥ حربية (بحري)
٥	كرير	العامرية	الاسكندرية	بدون	٢٣ رمزية	خارج الأحواض	٢٩١,٧٤ متر مربع	أملاك دولة	أملاك دولة (بحري)
٦	كرير	العامرية	الاسكندرية	بدون	٢٤ رمزية	خارج الأحواض	٥٠٢٣,٦٦ متر مربع	أملاك دولة	أملاك دولة (بحري)
٧	كرير	العامرية	الاسكندرية	بدون	٢٥ رمزية	خارج الأحواض	١٤١١,٨٥ متر مربع	أملاك دولة	أملاك دولة (بحري)
٨	كرير	العامرية	الاسكندرية	بدون	٢٦ رمزية	خارج الأحواض	٢٩٩٨٧٣,٢٠ متر مربع	أملاك دولة	أملاك دولة (قلبي)
٩	كرير	العامرية	الاسكندرية	بدون	٢٧ رمزية	خارج الأحواض	١٠٤٦,٠٠ متر مربع	الدراسات المتحدة	جهاز الشرطة (قلبي)
١٠	كرير	العامرية	الاسكندرية	بدون	٢٨ رمزية	خارج الأحواض	٢٠,٦٣ متر مربع	مسجد	وزارة الأوقاف (قلبي)
١١	كرير	العامرية	الاسكندرية	بدون	٢٩ رمزية	خارج الأحواض	٥٢,٢٩ متر مربع	مسجد	وزارة الأوقاف (قلبي)

القائم بأعمال الكمبيوتر

٢٠٢١/١/١٤

مدير مديرية المساحة بالإسكندرية

٢٠٢١/١/١٨

رئيس قطاع التنفيذ والمناطق

وجه ٢

مديرية المساحة بالاسكندرية

مكتب المشروعات

كشف بأسماء الملاك الظاهرين وواضعى اليد لتوسيع طريق اسكندريه مطروح (مشروع ٢٩٨ طريق)

المسلسل	الناحية	القسم	المحافظة	رقم القطعة الأصلية	رقم القطعة الجديدة	اسم الحوض ورقمه	المسطح	اسم المالك الظاهرى.	ملاحظات
١٢	كرير	العامرية	الاسكندرية	بدون	٣٠ رمزية	خارج الاحواض	١٨,١٧ متر مربع	منزل	صالح حميده جمعه (قبلى)
١٣	كرير	العامرية	الاسكندرية	بدون	٣١ رمزية	خارج الاحواض	٢٦٢,٩٤ متر مربع	مسجد	وزارة الاوقاف (قبلى)
١٤	كرير	العامرية	الاسكندرية	بدون	٣٢ رمزية	خارج الاحواض	٢٤١,٤٥ متر مربع	وحدة صحية	وزارة الصحة (قبلى)
١٥	كرير	العامرية	الاسكندرية	بدون	٣٣ رمزية	خارج الاحواض	١٦١,٧١ متر مربع	المطبقى	جهاز الاعمار البيئة (قبلى)
١٦	كرير	العامرية	الاسكندرية	بدون	٣٤ رمزية	خارج الاحواض	٥٠,٢٧ متر مربع	مسجد	وزارة الاوقاف (قبلى)
١٧	كرير	العامرية	الاسكندرية	بدون	٣٥ رمزية	خارج الاحواض	١٦٩,٣٤ متر مربع	مسجد	وزارة الاوقاف (قبلى)

أجمالى البحرى ١٧٢٤٣٤,٧١ متر مربع (بحرى الطريق)

أجمالى القبلى ١٩٨٨٩٥,٨٧ متر مربع (قبلى الطريق)

الأجمالى ٣٧١٣٣٠,٥٨ متر مربع

القائم بأعمال المشروعات — القائم بأعمال الكمبيوتر

يعتمد : ٢٠٢١/١/١٤

مهندس / صفاء محمد طرح

مدير مديرية المساحة بالاسكندرية

٢٠٢١/١/١٨

مدير عام المساحة

مديرية المساحة بالاسكندرية

مكاتب المشروعات

(٣)

كشف بأسماء الملاك الظاهرين وواضعي اليد لتوسيع طريق اسكندرية مطروح (مشروع ٤٢٨ طرق)

المسلسل	القاريه	القسم	المحافظه	رقم القطعه الاصليه	رقم القطعه الحديثه	اسم الحوض ورقمه	المسطح	اسم المالك الظاهرى	ملاحظات
١	الحمام	الحمام	مطروح	بدون	١ رمزيه	خارج الاحواض	٣٨٤٧١,٢٥ متر مربع	املاك دولة	املاك دولة (بحرى)
٢	الحمام	الحمام	مطروح	بدون	٢ رمزيه	خارج الاحواض	٢١٤٩٠,٠٥ متر مربع	املاك دولة	املاك دولة (قبلى)
٣	الحمام	الحمام	مطروح	بدون	٣ رمزيه	خارج الاحواض	١٧١٩٠٩,٩٤ متر مربع	املاك دولة	املاك دولة (بحرى)
٤	الحمام	الحمام	مطروح	بدون	٤ رمزيه	خارج الاحواض	١٠٩٧٤٧,٤٧ متر مربع	املاك دولة	املاك دولة (قبلى)
٥	الحمام	الحمام	مطروح	بدون	٥ رمزيه	خارج الاحواض	١٢٢١١٩,٤٥ متر مربع	املاك دولة	املاك دولة (بحرى)
٦	الحمام	الحمام	مطروح	بدون	٦ رمزيه	خارج الاحواض	٥٦٧١,١٦ متر مربع	املاك دولة	املاك دولة (بحرى)
٧	الحمام	الحمام	مطروح	بدون	٧ رمزيه	خارج الاحواض	١٢٠,٨٦ متر مربع	مسجد	هيئة الاوقاف (قبلى)
٨	الحمام	الحمام	مطروح	بدون	٨ رمزيه	خارج الاحواض	٨٢٢٦٦,٢٨ متر مربع	املاك دولة	املاك دولة (قبلى)

القائم باعمال المشروعات — القائم باعمال الكمبيوتر

٢٠٢١/٤/ — ٢٠٢١/٤/ يعتمد:

مدير مديرية المساحة بالاسكندرية

جمهورية مصر العربية

رئيس قطاع المساحة والخرائط

يتبع وجه ٢

مديرية المساحة بالإسكندرية
مكتب المشروعات

وجه ٢

(٤)

كشف بأسماء الملاك الظاهرين وواضعى اليد لتوسيع طريق اسكندرية مطروح (مشروع ٤٢٨ طريق)

المسلسل	الناحية	القسم	المحافظة	رقم القطعة الأصلية	رقم القطعة الحالية	اسم العوض ورقمه	المسطح	اسم المالك الظاهرى	ملاحظات
٩	العمام	العمام	مطروح	بدون	٩ رمزية	خارج الأحواض	١٣١٧٢,٩٣ متر مربع	املاك دولة	املاك دولة (قابل)
أجمالى البحرى							٣٤٨١٧١,٨٠ متر مربع (بحرى الطريق)		
أجمالى القبلى							٢٣٦٧٩٨,٥٩ متر مربع (قبلى الطريق)		
الأجمـــــالى							٥٨٤٩٧٠,٣٩ متر مربع		
١٠	العمود	العمام	مطروح	بدون	١٠ رمزية	خارج الأحواض	٣٢٢٠٤٢,١٠ متر مربع	املاك دولة	املاك دولة (بحرى)
١١	العمود	العمام	مطروح	بدون	١١ رمزية	خارج الأحواض	٢١٦٠,٢١ متر مربع	املاك دولة	املاك دولة (بحرى)
١٢	العمود	العمام	مطروح	بدون	١٢ رمزية	خارج الأحواض	٣٦٦٢,١٧ متر مربع	قرية الزهراء	املاك أهالى (بحرى)
١٣	العمود	العمام	مطروح	بدون	١٣ رمزية	خارج الأحواض	٢٤٣١,١٤ متر مربع	قرية حورس	املاك أهالى (بحرى)
١٤	العمود	العمام	مطروح	بدون	١٤ رمزية	خارج الأحواض	٢١٠٨١٦,١١ متر مربع	املاك دولة	املاك دولة (قبلى)
١٥	العمود	العمام	مطروح	بدون	١٥ رمزية	خارج الأحواض	٩٧٨١,٧٢ متر مربع	املاك دولة	املاك دولة (قبلى)
أجمالى البحرى							٣٢١٧٧٦,٩٢ متر مربع (بحرى الطريق)		
أجمالى القبلى							٢٠٥٩٢,٨٣ متر مربع (قبلى الطريق)		
الاجمـــــالى							٥٥٢٣٧٤,٤٥ متر مربع		

القائم بأصل المشروعات — القائم بأصل الكمبيوتر

٢٠٢١/١/ — ٢٠٢١/١/

مدير مديرية المساحة بالإسكندرية

٢٠٢١/١/١٢

(٥)

مديرية المساحة بالإسكندرية
مكتب المقروحات

كشف بأسماء الملاك الظاهرين وراسمي اليد لتوسيع طريق اسكندرية مطروح (مشروع ٤٢ طريق)

المسلسل	الناحية	القسم	المحافظة	رقم القطعة الأصلية	رقم القطعة الحديثة	اسم الحوض ورقمه	المسطح	اسم المالك الظاهري	ملاحظات
١٦	ساحل العميد	الحمام	مطروح	بدون	١٦ رمزية	خارج الأحواض	١٣٦٢٣٠,٩٨ متر مربع	املاك دولة	املاك دولة (بحري الطريق)
١٧	ساحل العميد	الحمام	مطروح	بدون	١٧ رمزية	خارج الأحواض	٥٠٨٩٩٧,٩٨ متر مربع	املاك دولة	املاك دولة (قبلي الطريق)
الإجمالي							٦٤٤٩٩٨,٤٦ متر مربع		
١٨	الشمامة	الحمام	مطروح	بدون	١٨ رمزية	خارج الأحواض	١٣٠٥٣٧,٩٢ متر مربع	املاك دولة	املاك دولة (بحري الطريق)
١٩	الشمامة	الحمام	مطروح	بدون	١٩ رمزية	خارج الأحواض	١٠٥٩٢٤,٨٨ متر مربع	املاك دولة	املاك دولة (قبلي الطريق)
الإجمالي							٢٣٦٤٦٢,٨٠ متر مربع		
٢٠	الطمين	الحمام	مطروح	بدون	٢٠ رمزية	خارج الأحواض	٧٨٧٢٥٨,٠٩	املاك دولة	املاك دولة (بحري الطريق)
٢١	الطمين	الحمام	مطروح	بدون	٢١ رمزية	خارج الأحواض	١٣٦٠٣٠,٠٦	املاك دولة	املاك دولة (قبلي الطريق)
الإجمالي							٩٨٤٩٩,١٥ متر مربع		

القائم بأعمال الكمبيوتر

٢٠٢١/٤/١٠

مدير المساحة بالإسكندرية
١٢ / ٨ / ٢٠٢١

مديرية المساحة بالإسكندرية

مكتب المشروعات

(٦)

كشف بأسماء الملاك الظاهرين وواضعي اليد لتوسيع طريق اسكندرية مطروح (مشروع ٤٢٨ طريق)

المسلسل	الناحية	القسم	المحافظة	رقم القطعة الأصلية	رقم القطعة الحديثة	اسم الحوض ورقمه	المسطح	اسم الملاك الظاهرين	ملاحظات
١	كرير	برج العرب	الاسكندرية	بدون	٣٦ رمزية	خارج الأحواض	١١٩٧٨٣,٣٢ متر مربع	املاك دولة	املاك دولة (بحري)
٢	كرير	برج العرب	الاسكندرية	بدون	٣٧ رمزية	خارج الأحواض	١٥٢,٣٢ متر مربع	رباب رضا جندي	املاك اهالي (بحري)
٣	كرير	برج العرب	الاسكندرية	بدون	٣٨ رمزية	خارج الأحواض	٣٣٠١,٨٤ متر مربع	حسن ابراهيم سليمان	املاك اهالي (بحري)
٤	كرير	برج العرب	الاسكندرية	بدون	٣٩ رمزية	خارج الأحواض	٧٤١,٦٠ متر مربع	املاك دولة	املاك دولة (بحري)
٥	كرير	برج العرب	الاسكندرية	بدون	٤٠ رمزية	خارج الأحواض	١٠٥٢,٩٢ متر مربع	حسن ابراهيم سليمان	املاك اهالي (بحري)
٦	كرير	برج العرب	الاسكندرية	بدون	٤١ رمزية	خارج الأحواض	١٠٩٧٩٣,٠٤ متر مربع	املاك دولة	املاك دولة (بحري)
٧	كرير	برج العرب	الاسكندرية	بدون	٥٧ رمزية	خارج الأحواض	٢٤٢٦٩٤,٨٧ متر مربع	املاك دولة	املاك دولة (قبلي)
٨	كرير	برج العرب	الاسكندرية	بدون	٥٨ رمزية	خارج الأحواض	١٦٩,٤٩ متر مربع	مسجد	وزارة الأوقاف (قبلي)
٩	كرير	برج العرب	الاسكندرية	بدون	٥٩ رمزية	خارج الأحواض	٦٦٢٧,٧٤ متر مربع	دير ابو سرفان	الكاتدرائية المرقسية (قبلي)
							٦٣٤٨٢٤,٧٥ متر مربع ٦٤٤٤١٥,١٠ متر مربع ١٧٩٢٣٩,٨٥ متر مربع	(بحري الطريق) (قبلي الطريق)	
									إجمالي البحري إجمالي القبلي الإجمالي
١٠	ابو صير	برج العرب	الاسكندرية	بدون	٤٢ رمزية	خارج الأحواض	٦٣٠٥,٨١ متر مربع	خميس محمود خليل	املاك اهالي (بحري)
١١	ابو صير	برج العرب	الاسكندرية	بدون	٤٣ رمزية	خارج الأحواض	١٠٥٢,٦٢ متر مربع	علي جابر برانى	املاك اهالي (بحري)
١٢	ابو صير	برج العرب	الاسكندرية	بدون	٤٤ رمزية	خارج الأحواض	٩٣١٧,٨٢ متر مربع	ابراهيم محمود خليل	املاك اهالي (بحري)

القائم بأعمال الكمبيوتر

٢٠٢١/ ١/ ١٤

مهندس / طارق أحمد طوح

مدير مديرية المساحة بالإسكندرية

٢٠٢١/ ١/ ١٨

مديرية المساحة بالاسكندرية

مكتب المشروعات

(٧)

كشف بأسماء الملاك الظاهرين وواضعي اليد لتوسيع طريق اسكندرية مطروح (مشروع ٤٧٨ طريق)

المسلسل	الناحية	القسم	المحافظة	رقم القطعة الأصلية	رقم القطعة الحديثة	اسم الحوض ورقمه	المسطح	اسم المالك الثلاثي	ملاحظات
١٣	ابو صير	برج العرب	الاسكندرية	بدون	٤٥ رمزية	خارج الأحواض	٤٨٦٤,٣١ متر مربع	سعد الله محمود	املاك اهالى (بحرى)
١٤	ابو صير	برج العرب	الاسكندرية	بدون	٤٦ رمزية	خارج الأحواض	٢٤٨٣,٩٢ متر مربع	على سالم	املاك اهالى (بحرى)
١٥	ابو صير	برج العرب	الاسكندرية	بدون	٤٧ رمزية	خارج الأحواض	٥٧,٤٦ متر مربع	خليل فرج	املاك اهالى (بحرى)
١٦	ابو صير	برج العرب	الاسكندرية	بدون	٤٨ رمزية	خارج الأحواض	٢٨,٧١ متر مربع	ناصف سعد الله	املاك اهالى (بحرى)
١٧	ابو صير	برج العرب	الاسكندرية	بدون	٤٩ رمزية	خارج الأحواض	٥٢٩,٧٥ متر مربع	جمال سعد الله	املاك اهالى (بحرى)
١٨	ابو صير	برج العرب	الاسكندرية	بدون	٥٠ رمزية	خارج الأحواض	٤٠٧١٩,٣١ متر مربع	الملاك دوله	املاك دوله (بحرى)
١٩	ابو صير	برج العرب	الاسكندرية	بدون	٥١ رمزية	خارج الأحواض	١٦٩٨,٢٨ متر مربع	عبد القادر زيدان	املاك اهالى (بحرى)
٢٠	ابو صير	برج العرب	الاسكندرية	بدون	٦٠ رمزية	خارج الأحواض	٢٠٤٤,٠٩ متر مربع	عبد القادر زيدان	املاك اهالى (قبلى)
٢١	ابوصير	برج العرب	الاسكندرية	بدون	٦٥ رمزية	خارج الأحواض	٨٢٧٥٣,٥٩ متر مربع	الملاك دولة	املاك دولة (قبلى)
٢٢	ابو صير	برج العرب	الاسكندرية	بدون	٥٢ رمزية	خارج الأحواض	١٢١٨٩,٠٣ متر مربع	الملاك دوله	املاك دوله (بحرى)
							٦٧٦٣٩,٣٧ متر مربع		اجمالى البحرى (بحرى الطريق)
							٨٤٧٧٧,٦٨ متر مربع		اجمالى القبلى (قبلى الطريق)
							١٥٢٤١٧,٠٥ متر مربع		الاجمالى
٢٣	الحمام	برج العرب	الاسكندرية	بدون	٥٣ رمزية	خارج الأحواض	١١٢٢٠,٩٩ متر مربع	حسام الدين عبد العظيم	املاك اهالى (بحرى)

الـــ

للعلم بإصدار الكمبيوتر

٢٠٢١/١/٢٤

يعتمد

مهندسة / هناء احمد فتوح

مدير مديرية المساحة بالاسكندرية

٢٠٢١/١/٢٥

جمهورية مصر العربية

أسامى أحمد شرح

رئيس مجلس المدينة بالحمام

مديرية المساحة بالاسكندرية

مكتب المشروعات

(٨)

كشف باسماء الملاك الظاهرين وواضعى اليد للتوسيع طريق اسكندريه مطروح (مشروع ٤٧٨ طرق)

اسم الدائرة	القسم	المحافظة	رقم القطعة الاصليه	رقم القطعة الحديثه	اسم الحوض ورقمه	المسطح	اسم المالك الظاهرى	ملاحظات
الحمام	برج العرب	الاسكندريه	بدون	٥٤ رمزيه	خارج الاحواض	٣٩٤٤٣,٨٠ متر مربع	املاك دوله	املاك دوله (بحرى)
الحمام	برج العرب	الاسكندريه	بدون	٥٥ رمزيه	خارج الاحواض	١٧٦٩٥,٦٠ متر مربع	حسام الدين عبد العظيم	املاك اهالى (بحرى)
الحمام	برج العرب	الاسكندريه	بدون	٥٩ رمزيه	خارج الاحواض	١٥٩٤٣١,٨٩ متر مربع	املاك دوله	املاك دوله (بحرى)
الحمام	برج العرب	الاسكندريه	بدون	٦١ رمزيه	خارج الاحواض	٩٠,٧٢ متر مربع	وحده مرور	جزء الشارع (قائم)
الحمام	برج العرب	الاسكندريه	بدون	٦٢ رمزيه	خارج الاحواض	١٧٠,٣٩ متر مربع	مصطفى رشيد	املاك اهالى (قبلى)
الحمام	برج العرب	الاسكندريه	بدون	٦٣ رمزيه	خارج الاحواض	١٨٩,٩٨متر مربع	مسجد	وزارة الاوقاف (قبلى)
الحمام	برج العرب	الاسكندريه	بدون	٦٤ رمزيه	خارج الاحواض	١٧٥,٩٣ متر مربع	مسجد	وزاره الاوقاف (قبلى)
الحمام	برج العرب	الاسكندريه	بدون	٦٦ رمزية	خارج الاحواض	٢٢٦٢١٧,٢٩ متر مربع	املاك دولة	املاك دولة (قبلى)
الحمام	برج العرب	الاسكندريه	بدون	٦٧ رمزية	خارج الاحواض	١٣٤٧٩٥,٧٥ متر مربع	املاك دولة	املاك دولة (بحرى)

اجمالى البحرى ٣٥٧٥٨٧,٧٣ متر مربع (بحرى الطريق)

اجمالى القبلى ٢٢٦٨٠٣,٠٨ متر مربع (قبلى الطريق)

الأجمالى ٥٨٤٣٩٠,٨١ متر مربع

القائم باعمال المشروعات

باعمال الكمبيوتر

٢٠٢١/١

يعتمد :

مهندسة / عبلة احمد فتوح

مدير مديرية المساحة بالاسكندرية

٢٠٢١/١/٨٥

جمهورية مصر العربية

رئيس قطاع التنفيذ والمتابعة

مديرية المساحة بالإسكندرية

مكتب المشروعات

(٩)

كشف بأسماء الملاك الظاهرين و راضعي اليد لتوسيع طريق اسكندريه مطروح (مشروع ٤٢٨ طرق)

المسلسل	الناحيه	القسم	المحافظه	رقم القطعه الاصليه	رقم القطعه الحاليه	اسم الحوض ورقمه	المساحه	اسم المالك الظاهرى	ملاحظات
١	الدير المستجد	الدخيله	الاسكندريه	ضمن ١	١ رمزيه	الدير المستجد نمره ١٦	١٣٢٥٥,٩١ متر مربع	اصلاح زراعى	اصلاح زراعى (بحرى)
٢	الدير المستجد	الدخيله	الاسكندريه	ضمن ١	٢ رمزيه	الدير المستجد نمره ١٦	١٥٤١٨,٤٩ متر مربع	اصلاح زراعى	اصلاح زراعى (قبلى)
٣	الدير المستجد	الدخيله	الاسكندريه	ضمن ١	٣ رمزيه	الدير المستجد نمره ١٦	١٧٨٨,٩٣ متر مربع	اسما صالح يحيى	املاك اهالى (بحرى)
٤	الدير المستجد	الدخيله	الاسكندريه	ضمن ١	٤ رمزيه	الدير المستجد نمره ١٦	٦١٨٧,٤٧ متر مربع	اسما صالح يحيى	املاك اهالى (قبلى)
٥	الدير المستجد	الدخيله	الاسكندريه	ضمن ١	٥ رمزيه	الدير المستجد نمره ١٦	٣٩٨٧,٧١ متر مربع	عوده سعيد لطفى	املاك اهالى (بحرى)
٦	الدير المستجد	الدخيله	الاسكندريه	ضمن ١	٦ رمزيه	الدير المستجد نمره ١٦	٦٥٣٨,٦٣ متر مربع	عوده سعيد لطفى	املاك اهالى (قبلى)
٧	الدير المستجد	الدخيله	الاسكندريه	ضمن ١	٧ رمزيه	الدير المستجد نمره ١٦	٤٢٨٠,١٢ متر مربع	اصلاح زراعى	اصلاح زراعى (بحرى)
٨	الدير المستجد	الدخيله	الاسكندريه	ضمن ١	٨ رمزيه	الدير المستجد نمره ١٦	٨٢٢٥,٢٠ متر مربع	اصلاح زراعى	اصلاح زراعى (قبلى)
٩	الدير المستجد	الدخيله	الاسكندريه	ضمن ١	٩ رمزيه	الدير المستجد نمره ١٦	٢٩٦٤,٣٨ متر مربع	محمد خليل	املاك اهالى (بحرى)
١٠	الدير المستجد	الدخيله	الاسكندريه	ضمن ١	١٠ رمزيه	الدير المستجد نمره ١٦	٥١٩٧,٣٤ متر مربع	محمد خليل	املاك اهالى (قبلى)

القائم باعمال المشروعات

القائم باعمال الكمبيوتر

٢٠٢١/١/ ٢٠٢١/١/

يعتمد

مهندس / [illegible]

مدير مديرية المساحة بالإسكندرية

٢٠٢١/١/ ٨٢

صورة طبق الأصل

رئيس قطاع [illegible]

مديرية الجامعة بالاسكندرية

مكتب المشروعات

(١٠)

كشف بأسماء الملاك الظاهرين وواضعى اليد لتوسيع طريق اسكندرية مطروح (مشروع ٤٢٨ طريق)

تسلسل	الناحية	القسم	المحافظة	رقم القطعة الأصلية	رقم القطعة الحديثة	اسم الحوض ورقمه	المسطح	اسم المالك الظاهرى	ملاحظات
١١	الدير المستجد	الدخيلة	الاسكندرية	ضمن ١	١١ رمزية	الدير المستجد نمره ١٦	٦٧٠٥,٨٦ متر مربع .	صحيفة العاشر من رمضان	املاك اهالى (بحرى)
١٢	الدير المستجد	الدخيلة	الاسكندرية	ضمن ١	١٢ رمزية	الدير المستجد نمره ١٦	٥٨٢٢,٤٦ متر مربع	صحيفة العاشر من رمضان	املاك اهالى (قبلى)
١٣	الدير المستجد	الدخيلة	الاسكندرية	ضمن ١	١٣ رمزية	الدير المستجد نمره ١٦	٧٢٤٠,٠٩ متر مربع	اولاد سالم	املاك اهالى (بحرى)
١٤	الدير المستجد	الدخيلة	الاسكندرية	ضمن ١	١٤ رمزية	الدير المستجد نمره ١٦	٤٥٤٠,٥٣ متر مربع	اولاد سالم	املاك اهالى (قبلى)
١٥	الدير المستجد	الدخيلة	الاسكندرية	ضمن ١	١٥ رمزية	الدير المستجد نمره ١٦	١١٥٩٥,٢٣ متر مربع	ابو حجر	املاك اهالى (بحرى)
١٦	الدير المستجد	الدخيلة	الاسكندرية	ضمن ١	١٦ رمزية	الدير المستجد نمره ١٦	٧٥٣٧,٢٩ متر مربع	ابو حجر	املاك اهالى (قبلى)
١٧	الدير المستجد	الدخيلة	الاسكندرية	ضمن ١	١٧ رمزية	الدير المستجد نمره ١٦	٤١٥٢١,٠٠ متر مربع	اصلاح زراعى	اصلاح زراعى (بحرى)
١٨	الدير المستجد	الدخيلة	الاسكندرية	ضمن ١	١٨ رمزية	الدير المستجد نمره ١٦	١٣٧٧٣,٥٩٠ متر مربع	اصلاح زراعى	اصلاح زراعى (قبلى)
							٩٣٢٢٩,٢٣ متر مربع		(بحرى الطريق)
							٧٢٧٩١,١٤ متر مربع		(قبلى الطريق)
							١٦٦١٢٠,٣٧ متر مربع		

اجمالى البحرى

اجمالى القبلى

الاجمالى

القائم باعمال المشروعات ٢٠٢١/ ١/ ٢

القائم باعمال الكمبيوتر ٢٠٢١/ ١/ ٢٤

يعتمد

مهندسة / [illegible] فتوح

مدير مديرية الصحة بالاسكندرية

٢٠٢١/ ١/ ٢٤

رئيس قطاع التنفيذ والمناطق

جمهورية مصر العربية

سيدى كرير

البحـــــــــــــر


المتوسط

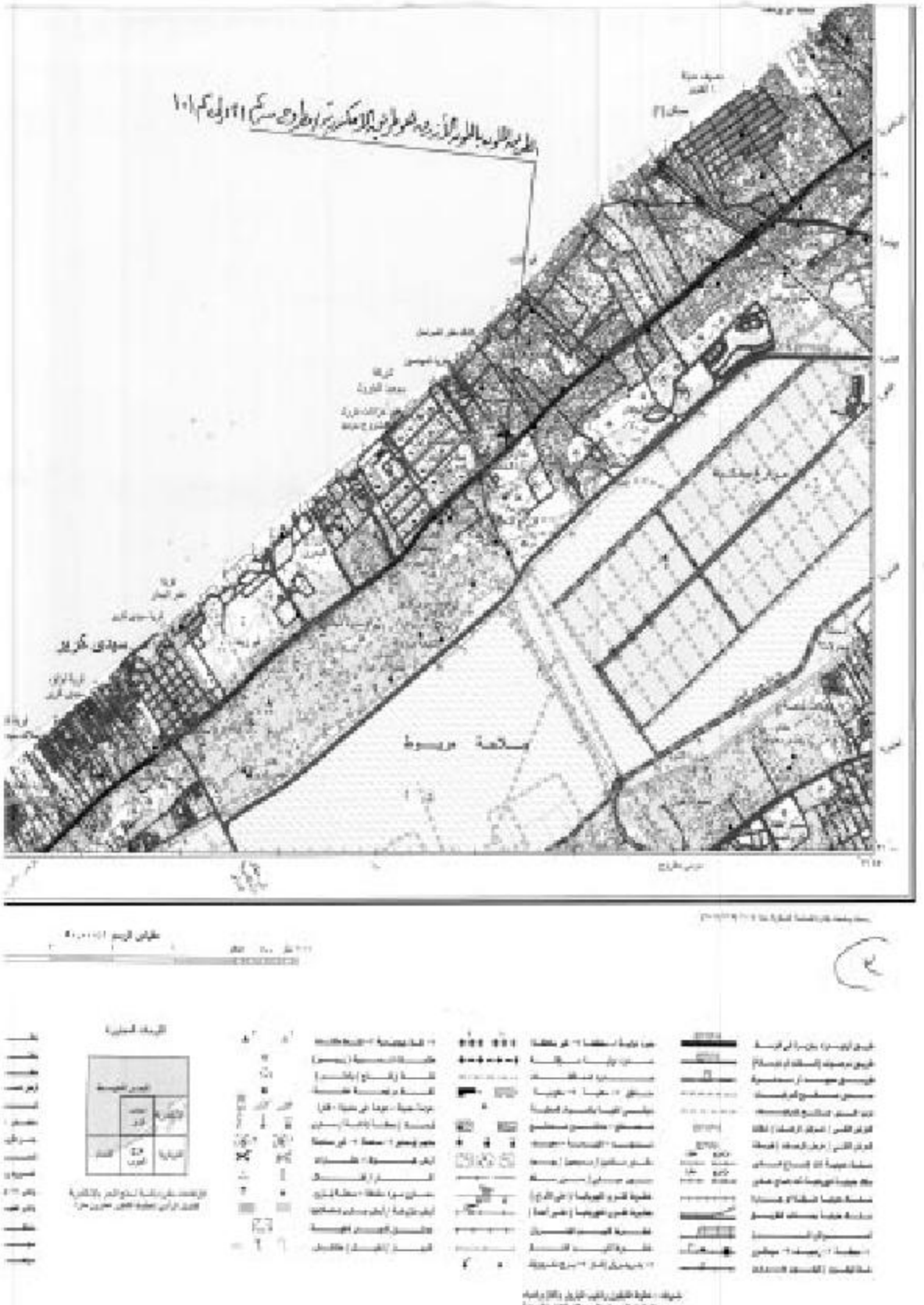



جمهورية مصر العربية

العميد

البحر


NEI 35 L5c
المتوسط

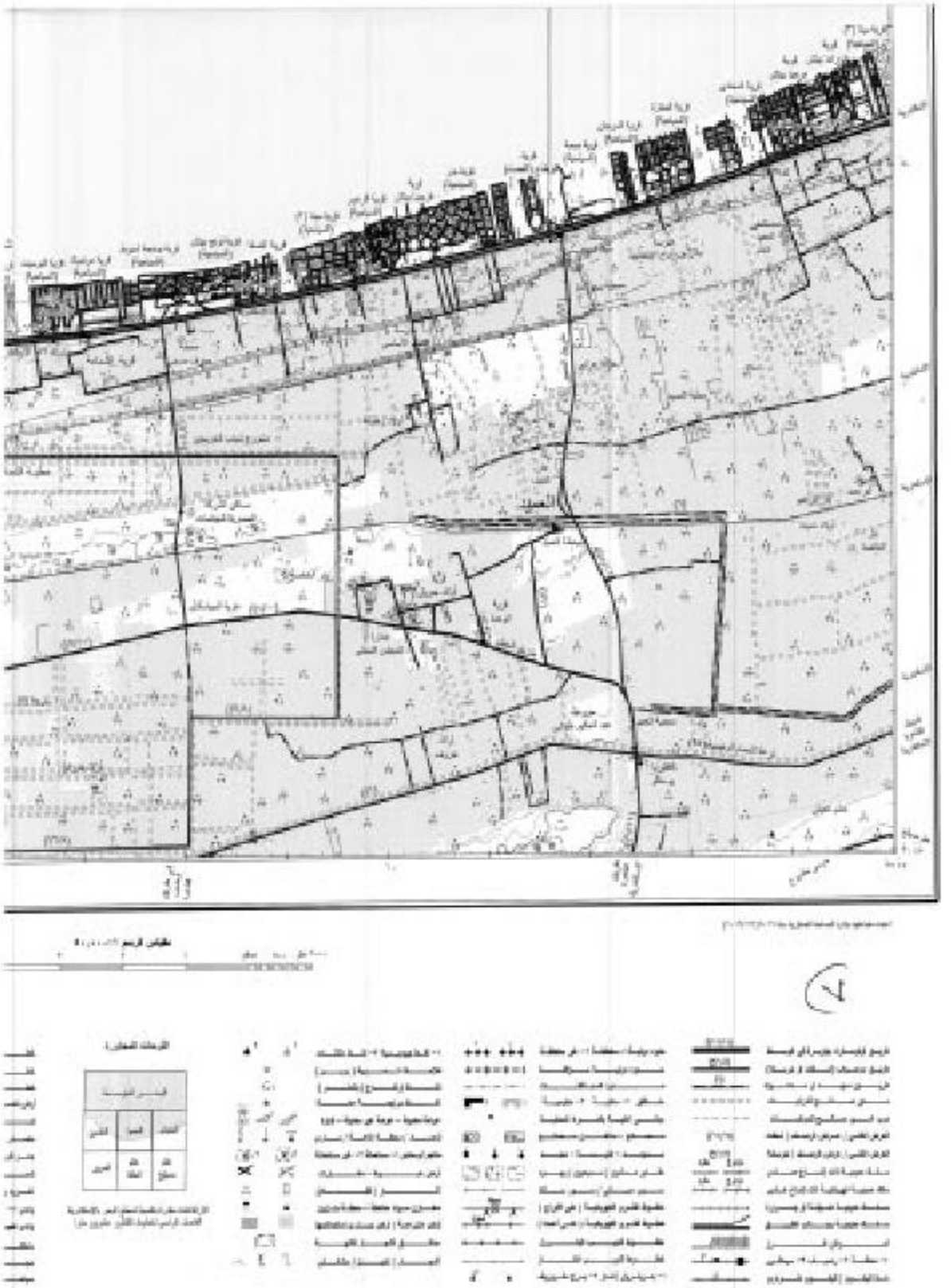

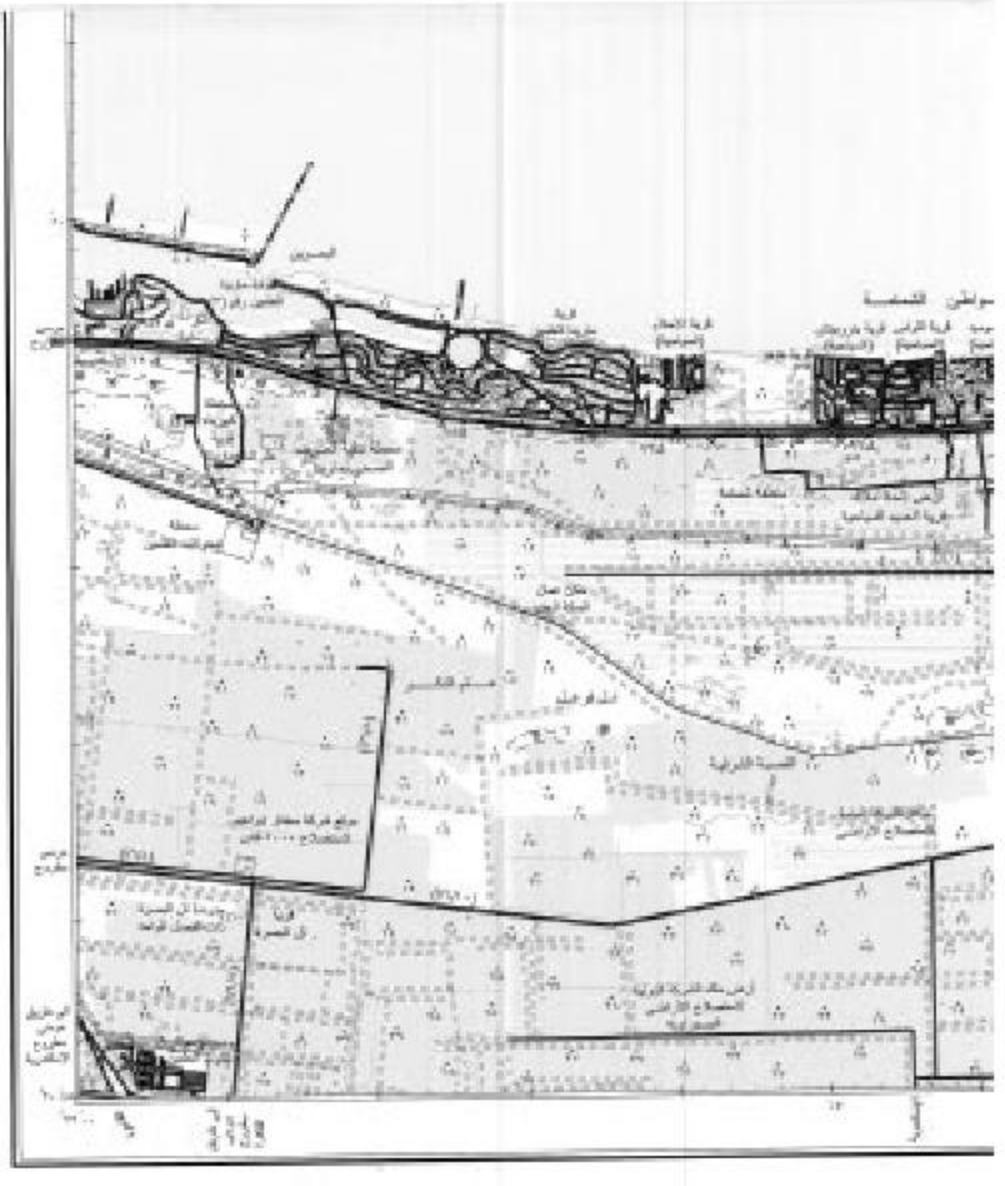




جمهورية مصر العربية
العلمين
البحـــــــــــــــــــــــــــر
خليج العرب

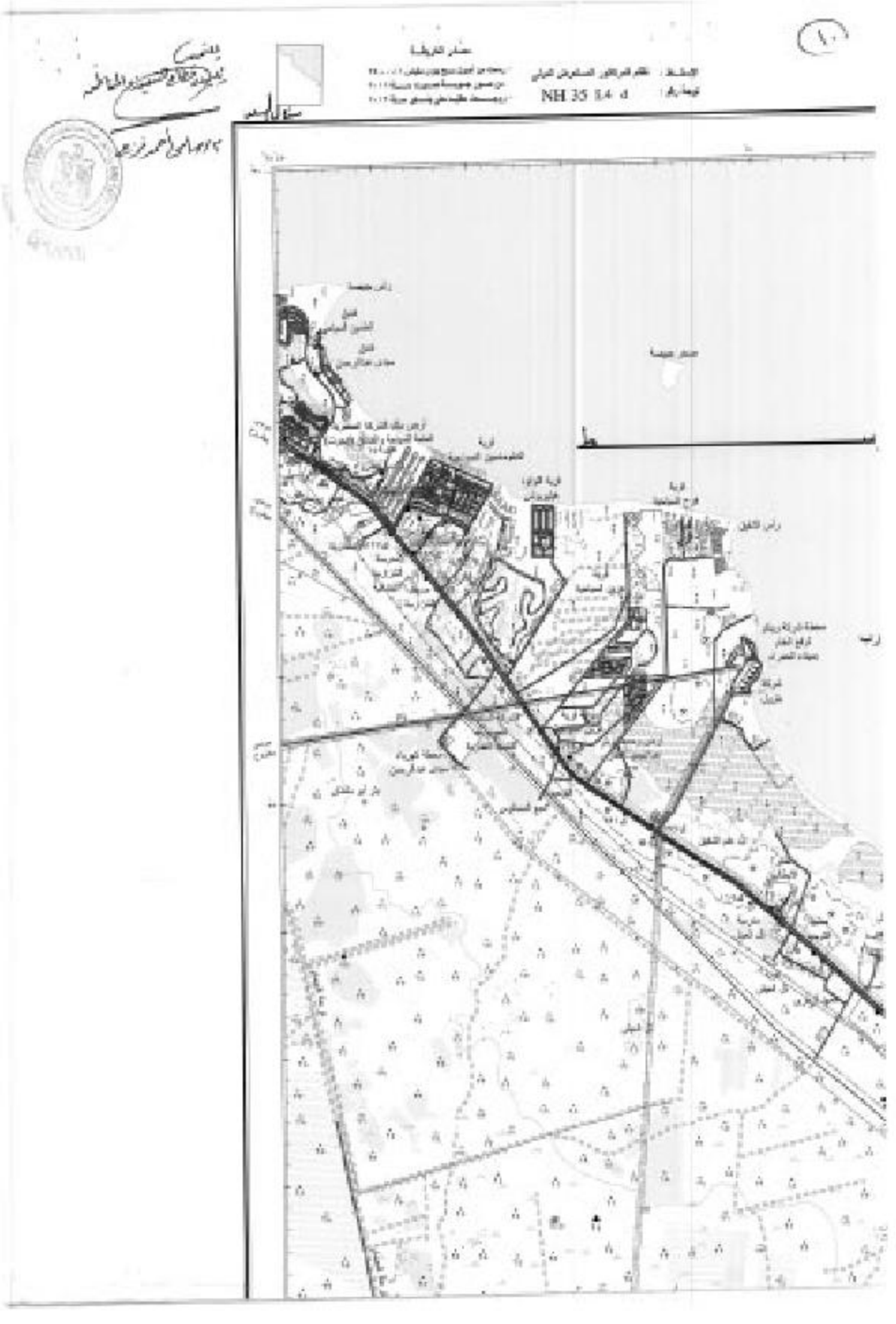
NH 35 14 d

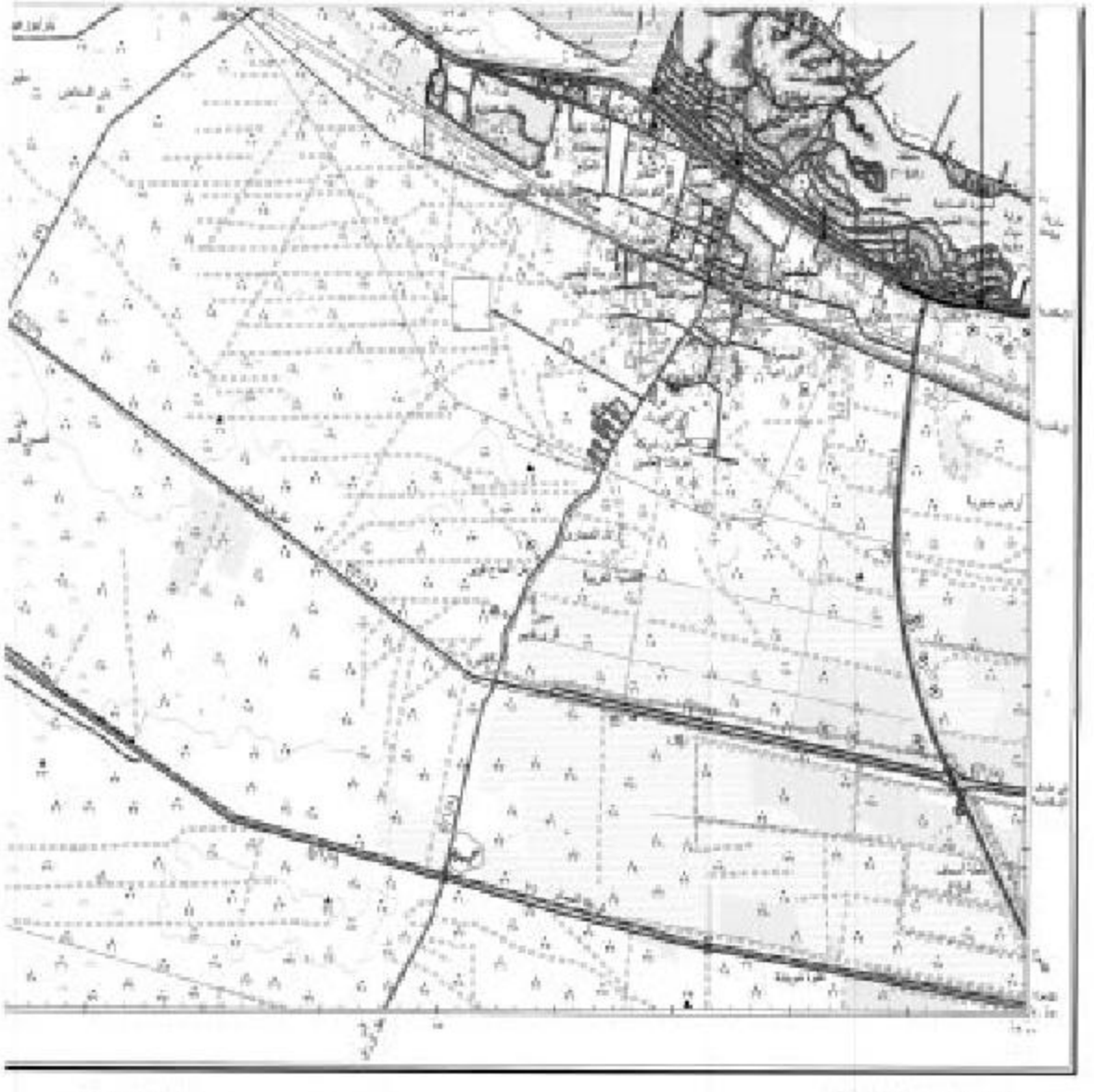



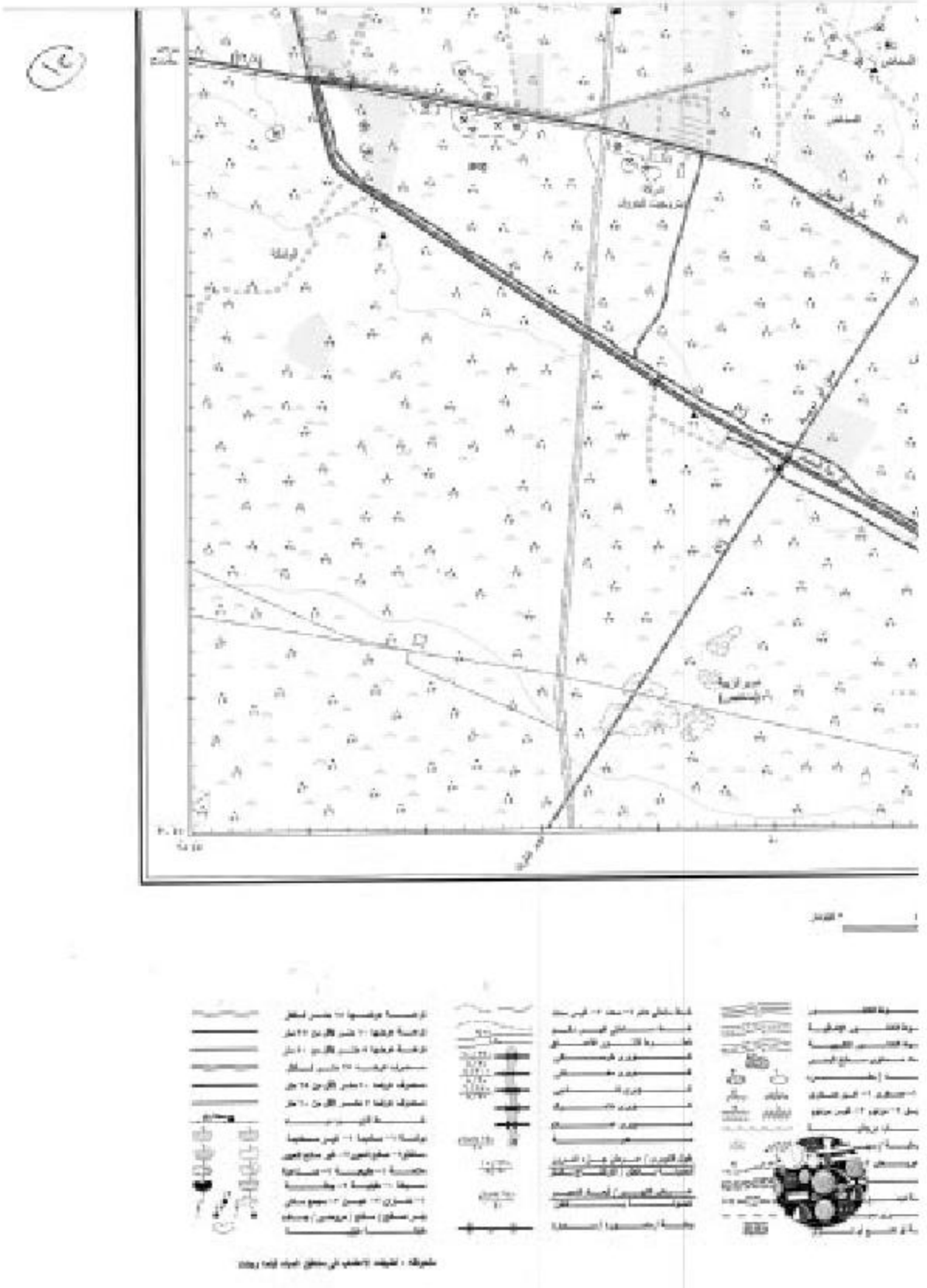

جمهورية مصر العربية

برج العرب

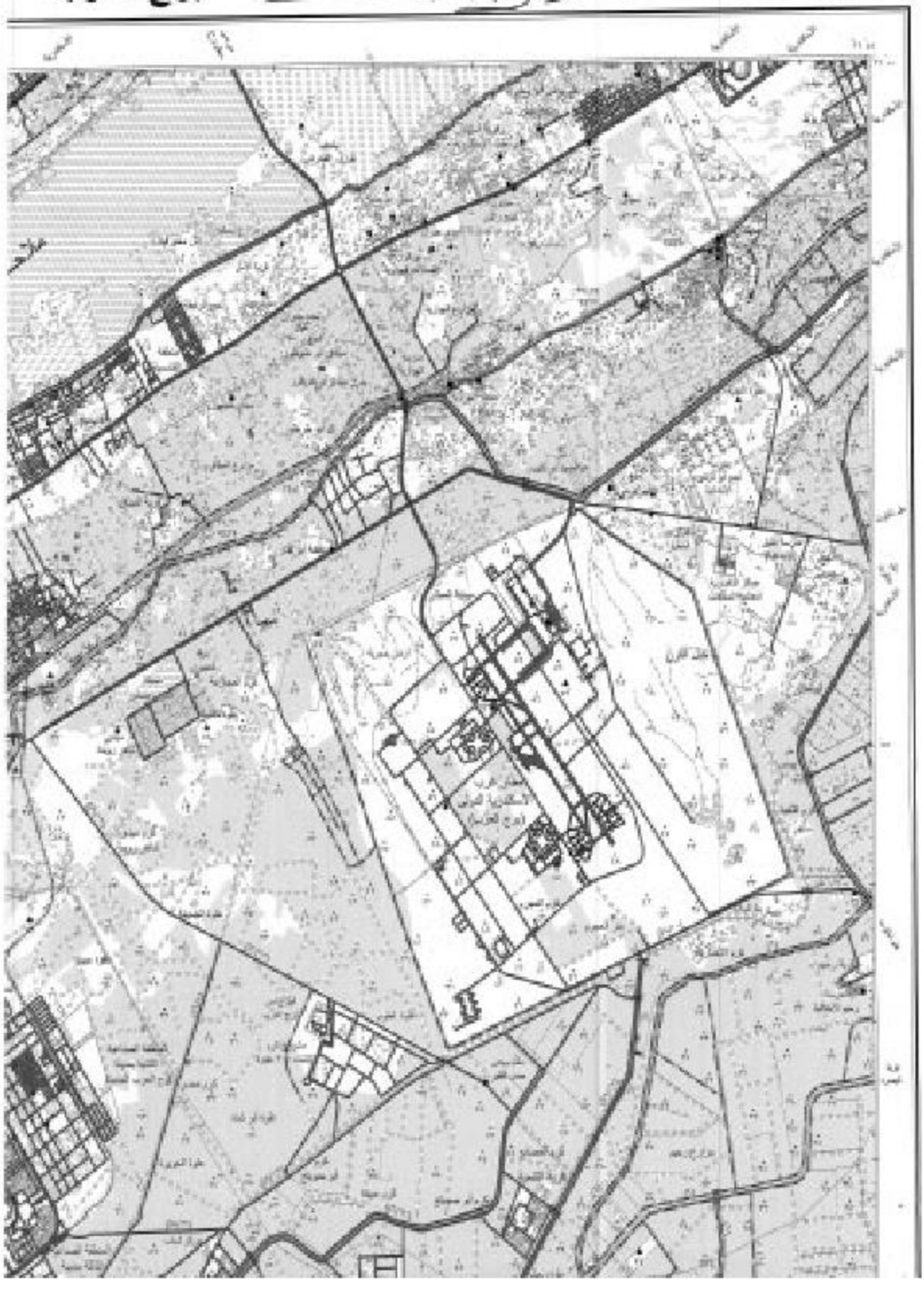

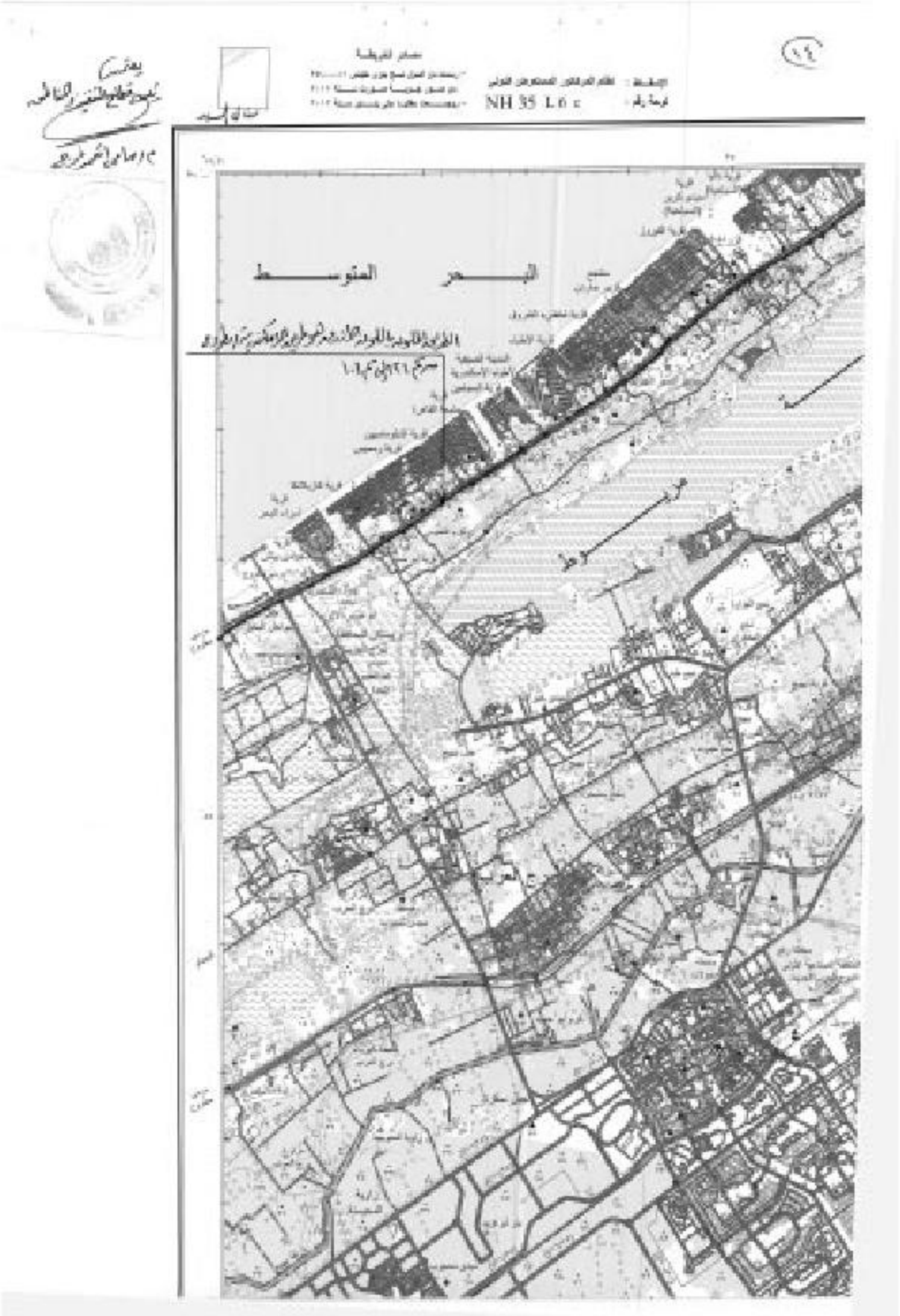
NH 35 L6 c
البحر المتوسط

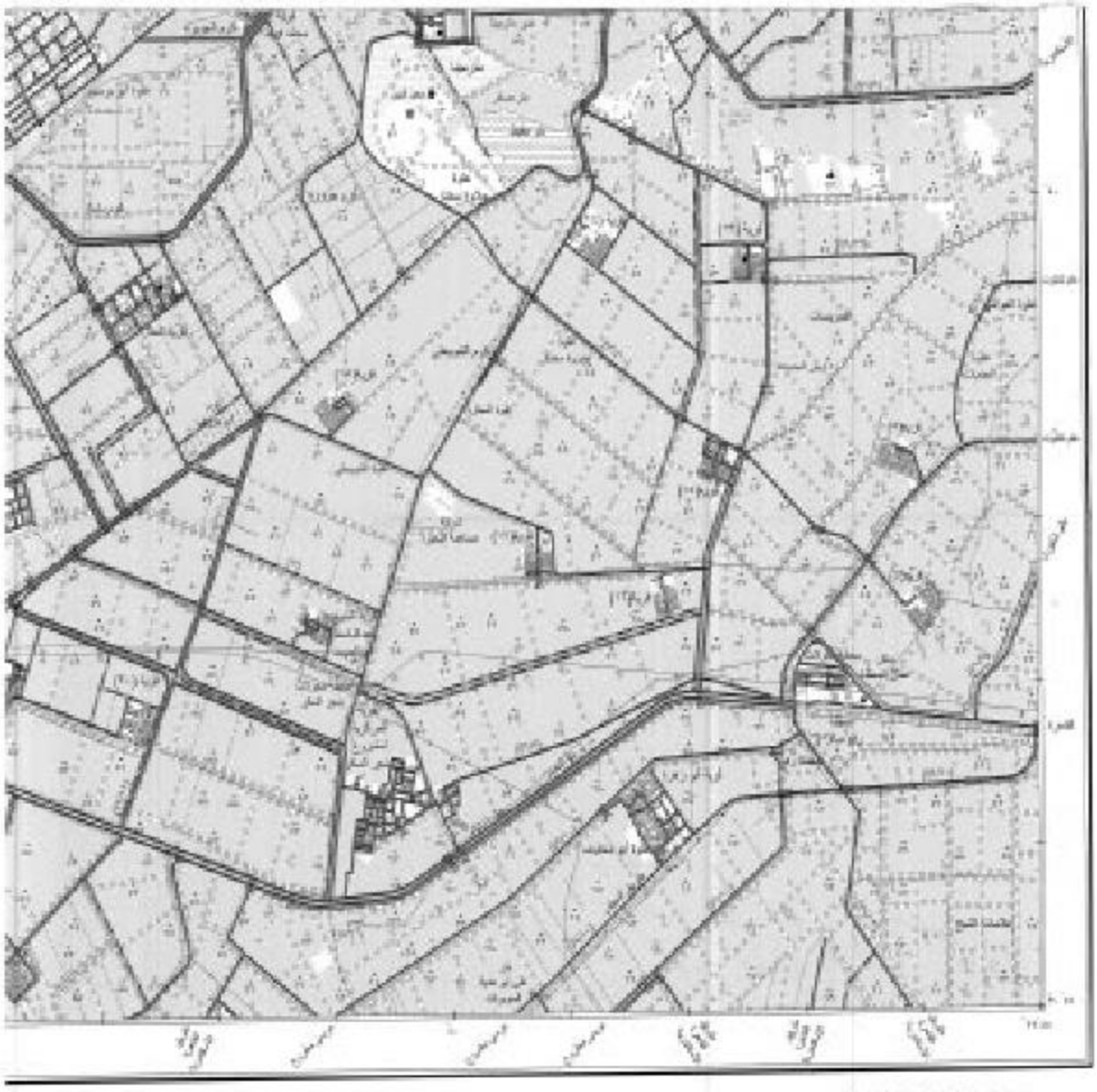

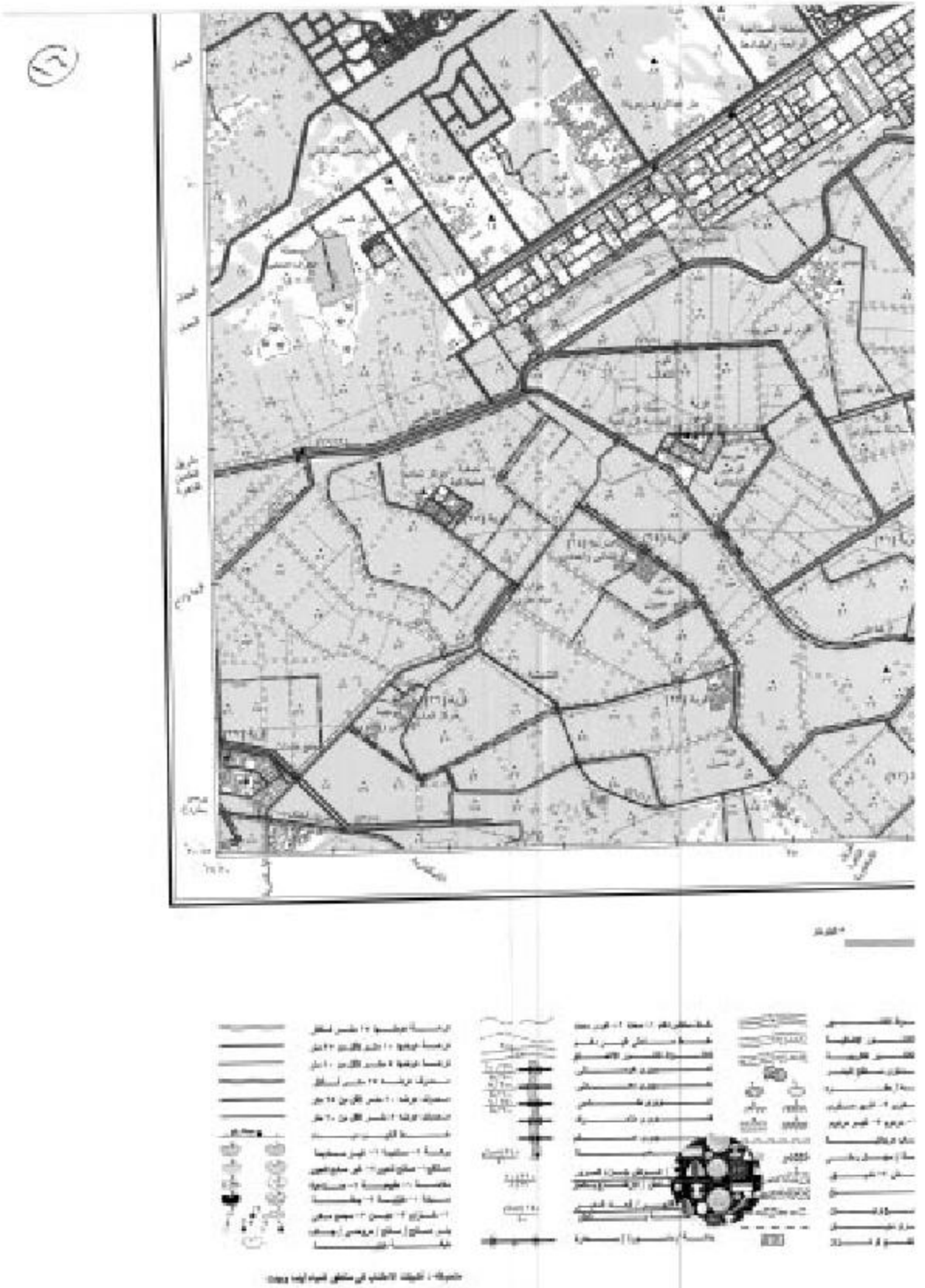

جمهورية مصر العربية

الحمـــام

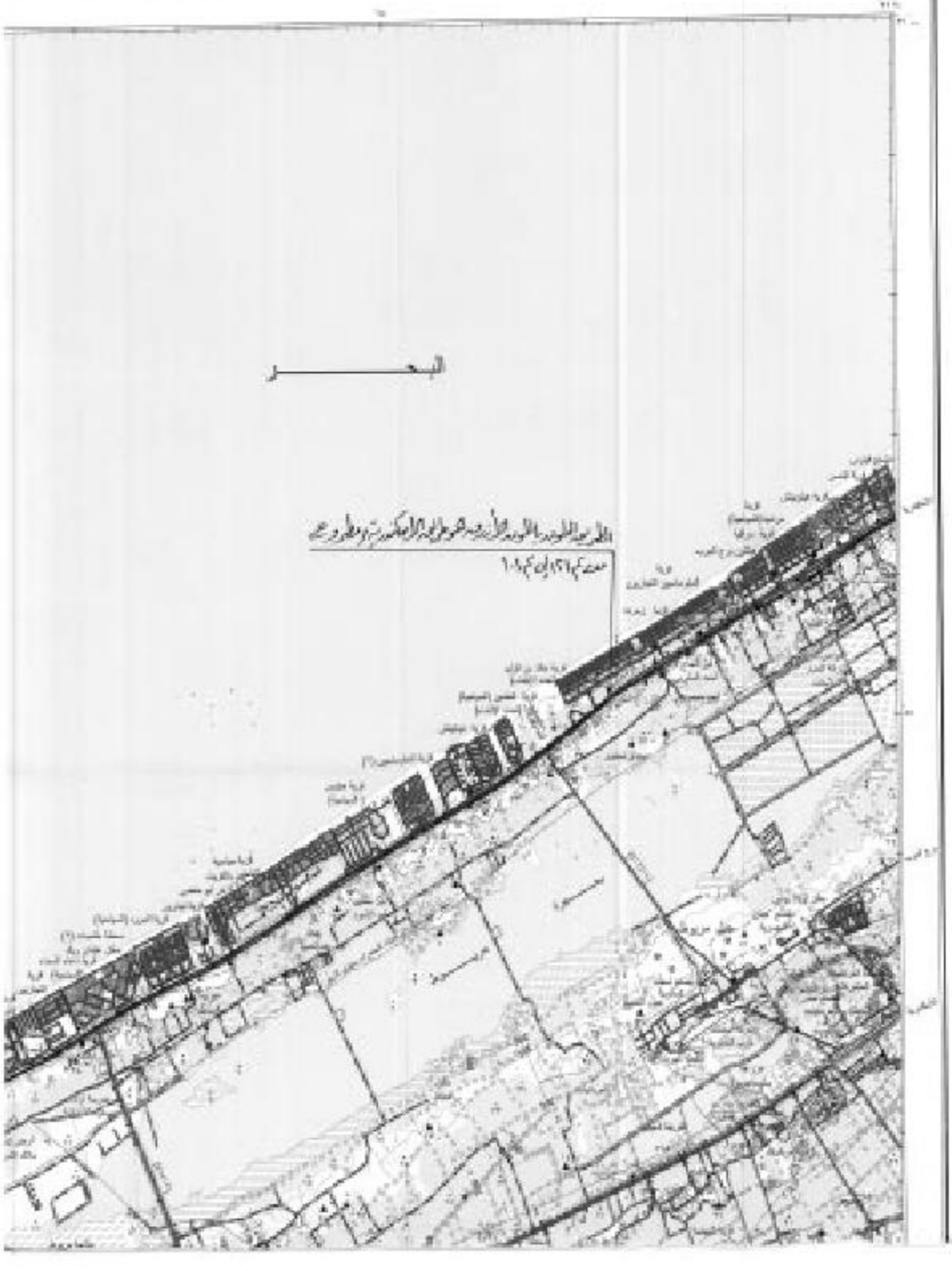

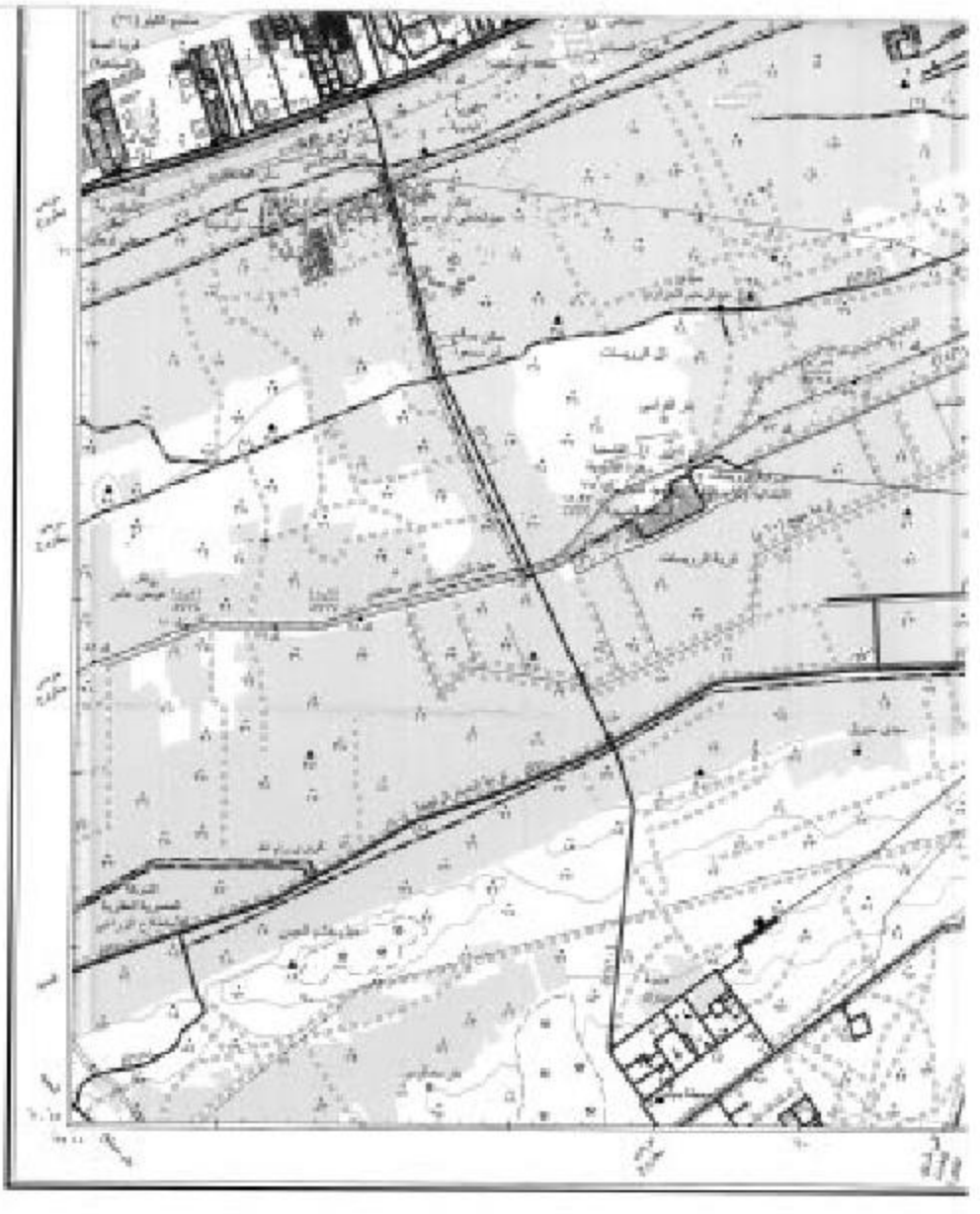
NH 35 L 5 d
المتوسط