قرار رئيس مجلس الوزراء

رقم ١٤٤٤ لسنة ٢٠٢١

رئيس مجلس الوزراء

بعد الاطلاع على الدستور ؛

وعلى قانون نظام الإدارة المحلية الصادر بالقانون رقم ٤٣ لسنة ١٩٧٩ ولائحته التنفيذية ؛

وعلى القانون رقم ١٠ لسنة ١٩٩٠ بشأن نزع ملكية العقارات للمنفعة العامة ولائحته التنفيذية ؛

وعلى قرار رئيس الجمهورية رقم ٢٧٩ لسنة ٢٠١٨ بالتفويض فى بعض الاختصاصات ؛

وبناءً على ما عرضه وزير النقل ؛

قـــرر :

(المادة الأولى)

يُعتبر من أعمال المنفعة العامة مشروع إنشاء محور الفشن على النيل بطول (٢٧) كيلو متراً ، فى نطاق محافظة بنى سويف .

(المادة الثانية)

يُستولى بطريق التنفيذ المباشر على الأراضى اللازمة لتنفيذ المشروع المشار إليه فى المادة السابقة ، والمبين موقعها وحدودها وأسماء ملاكها الظاهرين بالمذكرة والخرائط المساحية والكشوف المرفقة .

(المادة الثالثة)

يُنشر هذا القرار فى الجريدة الرسمية .

صدر برئاسة مجلس الوزراء فى ١٤ ذى القعدة سنة ١٤٤٢ هـ

(الموافق ٢٤ يونيو سنة ٢٠٢١ م) .

رئيس مجلس الوزراء

دكتور / مصطفى كمال مدبولى

وزارة النقـل

مذكرة إيضاحية

لقرار رئيس مجلس الوزراء

بشأن إضفاء صفة النفع العام على مشروع إنشاء محور الفشن

على النيل بمحافظة بنى سويف

فى ضوء خطة وزارة النقل نحو إنشاء محاور عرضية على النيل تربط شبكة الطرق شرق وغرب النيل وتوجيهات القيادة السياسية نحو تقليل المسافات البينية بين هذه المحاور العرضية لتصبح ٢٥ كيلو متراً بدلاً من ١٠٠ كيلو متر ومن ضمنها مشروع إنشاء محور الفشن على النيل بمحافظة بنى سويف .

قامت الهيئة العامة للطرق والكبارى بالانتهاء من إجراء الدراسات الفنية اللازمة لتنفيذ مشروع إنشاء محور الفشن على النيل ليصل من الطريق الصحراوى الشرقى حتى طريق الصعيد الصحراوى الغربى بطول ٢٧ كيلو متراً بمحافظة بنى سويف .

ورد تقرير استشارى هيئة المساحة المتضمن قيمة التعويض المبدئى المقرر لنزع الملكية المطلوبة للمشروع والمقدر بنحو ٦٢٠ مليون جنيه . (مرفق رقم ١)

مرفق لسيادتكم ما يلى :

عدد (١٦) كشفًا معتمداً من مديرية المساحة ببنى سويف ومجهورة بخاتم شعار الجمهورية لأسماء الملاك الظاهرين للمساحات المطلوب نزع ملكيتها لصالح المشروع . (مرفق رقم ٢)

عدد (١٩) خريطة مساحية بالتخطيط الإجمالى للمشروع . (مرفق رقم ٣)

وفى ضوء ما تقدم ، نتشرف بأن نرفق طيه مشروع قرار رئيس مجلس الوزراء بشأن الموافقة على إضفاء صفة النفع العام على مشروع إنشاء محور الفشن على النيل بمحافظة بنى سويف والاستيلاء بطريق التنفيذ المباشر على الأراضى اللازمة لتنفيذ المشروع وذلك على النحو الموضح بعاليه .

وتفضلوا بقبول فائق الاحترام

وزير النقل

فريق/ كامل عبد الهادى الوزير

الهيئة المصرية العامة للمساحة
مديرية المساحة ببني سويف
مكتب المسائل والمراجعة

هيئة المساحة المصرية

①

٢٠٢١/٤٤٤٩٩

كشف أسماء الملاك الظاهرين والمتداخلة أطيانهم ضمن مسار محور الفشن المقترح إنشاءه على النيل من صحراوي الشرقي للصحراوي الغربي (المحافظة بني سويف - مركز ببا - قرية بني عقبة)

اسم الحوض و قسمه	رقم القطعة	المسطح			اسم المالك	ملاحظات
		س	ط	ف		
حوض الشيخ علي قبلي ٣ قسم ثان جزايز غير محبوسة	٣	١١	٤	٠	محمد احمد ابو سلامة محمد عبد المولى علي وآخرين	
حوض الشيخ علي قبلي ٣ قسم أول جزايز غير محبوسة	١٤	٦	١٦	٠	محمد احمد ابو سلامة محمد عبد المولى علي وآخرين	
حوض الشيخ علي قبلي ٣ جزايز غير محبوسة	١٠٤	٣	١٥	٠	محمد احمد أبو سلامة محمد عبد المولى علي وآخرين	
	٨٧	٥	٠	٠	محمد احمد أبو سلامة محمد عبد المولى علي وآخرين	
	٨٩	١٤	٣	٠	محمد احمد أبو سلامة محمد عبد المولى علي وآخرين	

القائمين على العمل

رئيس مكتب المسائل والمراجعة

مساعد مكتب المسائل

مدير عام المساحة ببني سويف

مديرية المساحة ببني سويف -
مكتب المسائل والمراجعة

(٢)

٢٠٢١/٤٤٤

كشف بأسماء الملاك الظاهرين والمتداخلة أطيانهم ضمن مسار محور الفلين المقترح إنشاءه على النيل
من الصحراوي الشرقي للصحراوي الغربي (لمحافظة بني سويف - مركز ببا - قرية القفاعي)

اسم الحوض	رقمه	رقم القطعة	المسطح			اسم المالك	ملاحظات
			س	ط	ف		
حوض المعمل الزراعي	١٤	١٣	٥	٩	١١	محمود إبراهيم مرزوق مصطفى حسين عبد اللطيف وآخرين	
		١٢	٥	١٣	٢	عبد الكريم محمد وآخرين	
		٢	٤	٤	٨	مشروع	
		٣	٧	٩	٢	مشروع	
		٤	١٠	١٨	٠	مشروع	
		٥	٢١	١٠	٠	مشروع	
حوض المعمل الزراعي	١٥	٢٢	٩	٨	١	إبراهيم عبد التواب	
حوض توزيع قلي جزائر قسم أول	١٦	١	٥	٥	٠	مشروع	
		٤٤	٤	٢١	٠	محمد العظيم سليمان	
		٢٥	٨	١٥	٠	علي مسعود	
		٤٣	١٩	١٥	٩	محمد سعد صادق وآخرين	
		٣٩	١	١٣	٠	عبد العظيم محمد عبد اللطيف	
		٣٥	٥	٨	٠	عبد الرحمن عبد الله	

القائمين على العمل

رئيس مكتب المسائل والمراجعة

مساعد مفتش المسائل

يعتمد ...
مدير مديرية المساحة ببني سويف

(٣) ر و ٤٤٤ / ٢٠٢١

كشف بأسماء الملاك الظاهرين والمتداخلة أطيانهم ضمن مسار محور المحسن بمصر ... من الصحراوي الشرقي للصحراوي الغربي (المحافظة بني سويف - مركز ببا - قرية هريشت)

اسم الحوض ورقمه	رقم القطعة	المسطح			اسم المالك	ملاحظات
		ق	ط	ف		
حوض السوية ١	١	٠	٠	٥	مشروع	
	٦١	٠	١	٤	لم يستكمل	

القائمين على العمل — رئيس مكتب الإحصاء والمراجعة — مساعد مفتش الإحصاء — مدير مديرية المساحة ببني سويف

(٤)

ب المسائل والمراجعة

كشف بأسماء الملاك الظاهرين والمتداخلة أراضيهم ضمن مسار محور القشن المقترح إنشاءه على النيل من الصحراوي الشرقي للصحراوي الغربي (لمحافظة بني سويف - مركز الفشن - قرية جزيرة الوكلية)

اسم الحوض ورقمه	رقم القطعة	المسطح			اسم المالك	ملاحظات
		م	ط	ف		
حوض التكية -	٥	١٣	٢	٢١	ربيع بطل محمود رزق صادق عبد العظيم وآخرين	
	١	١٩	١٦	٠	مشروع	
	١	١	٢٣	٢	حسن على إبراهيم ومسعود حسن عبد النبي وآخرين	
	٢	١٠	٩	٢	مصطفى حسن وورثة إبراهيم مرزوق وآخرين	
حوض المطارة الغربي ١	٣٢	١	٢٩	١	أحمد فتح الباب	
	٣١	١	٤	٠	محمد سيد جلدي	
	٤	٠	٥	٠	جمعة ثابت	

القائمين على العمل

رئيس مكتب المسائل والمراجعة

مساعد مكتب المسائل

يعتمد ،،،
مدير مديرية المساحة ببني سويف

(٥)

مديرية المساحة ببني سويف
مكتب المسطح والمراجعة

كشف أسماء الملاك الظاهرين والمتداخلة أطيانهم ضمن مسار محور الفشن المقترح إنشاءه على النيل من الصحراوي الشرقي للصحراوي الغربي (لمحافظة بني سويف – مركز الفشن – قرية نزلة حنا)

اسم العوض و رقمه	رقم القطعة	المسطح			اسم المالك	ملاحظات
		من	ط	ق		
حوض وجه ١	١	١٠	١٣	٣	ورثة مصطفى درويش	
	٤	٢٠	١	٠	مشروع	
	٥	١٤	٢٠	٠	ورثة مصطفى درويش	
	٦	٢١	٢٦	٠	ورثة مصطفى درويش	
	١٥	١٥	٥	٠	مشروع	
	١٦	١٩	٢	٠	مشروع	
حوض ذكى قبلى ٢	٣	١٧	١٢	١	طارق مصطفى رجب سيد آخرين	
	٤٦	١٤	١٦	١	لم يمتثل	
	١	١	١	٠	لم يمتثل	
	٩ ، ٠	٨	٢٠	٠	لم يمتثل	
	٨	٢٠	١٢	١	لم يمتثل	
	١٥	١٤	٣	٠	إبراهيم زكي عبد العظيم	
	١٦	١٩	١	١	نادية سيد وائل محروس وآخرين	
	١٧	٢١	٨	٠	هدى عطي	
	٤٥	١	٢	٠	مشروع	
	٣٨	٠	٢	٠	مشروع	
	٤٠	٣	٤	٠	مشروع	
	٤٣	١٠	٢	٠	مشروع	
	٤٢	٦	١٠	٠	مشروع	
	٤٤	٨	٥	٠	مشروع	

القائمون على العمل

رئيس مكتب المسطح والمراجعة

مساح مكتب المسطح

يعتمد
مدير مكتب المساحة ببني سويف

هيئة المساحة المصرية
مديرية المساحة ببني سويف
مكتب السجلات والمراجعة

كشف بأسماء الملاك القاهرين والمتداخلة أطيانهم ضمن مسار محور القشن المقترح إنشاءه على النيل من الصحراوي الشرقي للصحراوي الغربي (لمحافظة بني سويف - مركز الفشن - قرية إبسوج)

اسم الحوض و نمره	رقم القطعة	المسطح			اسم المالك	ملاحظات
		س	ط	ف		
	٦	٢٢	٥	٠	مشروع	
	٤	٢٢	٥	٠	سيد محمد عبد العظيم	
حوض نوس جزء ن ١٧	٥	١٥	٢٢	٢	طلف احمد عبد العزيز محمد محمود سليمان وآخرين	
حوض برسوم ء ل ١٨	٢٤	٨	٤	٤	محمد حمدي عبد اللطيف جمال هاشم عبد اللطيف وآخرين	
	١٠	٩	٥	٠	مشروع	
	٨	١	٥	٠	مشروع	
حوض أبو زيد ٩ سم أول	٢ ٠	٥	٨	٣	صالح عبد الواحد حسين فرج محجوب جودة سمور محجوب جوده آخرين	
	١	١٥	٦	٠	إبراهيم علي	
حوض مسعود خ ل ١٩	٢	٢	١٦	٤	محمد عبد الوهاب عبد الله ورثه محمد عبد اللطيف وآخرين	
	١٣	٢١	٤	٠	ميلاد حكيم وآخرين	
	٨	١٠	٩	١	نجاتي مصطفى احمد صالح	
	١	٨	٢	١	فتحي سيد مسعود	
	٩	٦	١١	٠	ورثة درويش مصطفى	
	٦	١٧	١٥	٣	نجاتي مصطفى احمد	
	١٠	١٣	٦	٠	لم يستكمل	
حوض الجندي الب ـي ٢٠	١٥	١	١٠	٠	مشروع	

القائمين على العمل

رئيس مكتب السجلات والمراجعة

رئيس مكتب المساحة

يعتمد ،،
مدير مديرية المساحة ببني سويف

(٧)

مكتب المسائل والمراجعة

كشف أسماء الملاك الظاهرين والمتداخلة أطيانهم ضمن مسار محور القشن المقترح إنشاءه على النيل من : صحراوي الشرقي للصحراوي الغربي (محافظة بني سويف – مركز القشن – قرية ابسوج)

اسم الحوض و رقمه	رقم القطعة	المسطح			اسم المالك	ملاحظات
		س	ط	ف		
حوض أتاسي ١	٢	٢٢	٥	٠	لم يستدل	
	١	١٢	١٧	٠	لم يستدل	
	١٧	٥	٥	٠	مشروع	
حوض الخرج ٢	١	١٦	١٥	٤	احمد أبو الدكارور	
	٢	٨	١٠	٠	مشروع	
حوض الخرج ٦	٢٢	١٧	١٣	١	ميلاد حكيم حنا سعد اسكندر يوسف	
	٢٣	٣	٦	٤	جمعه عبد الوهاب عبد عبد العزيز احمد إبراهيم وآخرين	
	١	٦	٥	٠	عبد الحكيم عباس	
حوض الفاكرية الشرقي ١٢	١	٧	٩	٠		
	٢٣	١٣	١٥	٠	عدلي نوس	
حوض المغنية الغربي ١١	٤	٩	١٧	٤	فوزي إبراهيم وورثة رمضان حسين وآخرين	
حوض الفكري ٤	١	٦	٥	٠	عبد المسيح خله	
حوض نوس ١	١٥	٢	٥	٠	فوزي إبراهيم	
	١٤	١٤	٠٠	٠	عبد المسيح بدوي عبد الشهيد	
	١٩	١٨	٩	٠	منصور احمد	
	١٧	١٧	٨	٠	يوسف عزوز	
	٢٨	٤	٦	٠	فوزي إبراهيم	
	١٩	٢	١٠	٠	مصطفى ربيع	
	٢٠	٦	٢٠	٠	محمد رجب محمد	
	٢١	١٦	١٠	٠	رافعت جرجس	
	٢٢	٤	٧	٠	لم يستدل	
	٢٣	٢٠	٨	٠	لم يستدل	
	٢٤	١٩	٠	٠	لم يستدل	
	١	٣	٨	٠	مشروع	
	٢	٩	٤	٠	مشروع	
	١٨	٣	٧	٠	مشروع	
	١٩	١٢	٣	٠	مشروع	
	٢٢	٧	٠	٠	أمين علي محمد	
حوض الأوقاف ٨٠	٢٣	١٥	٥	٣	درويش حسن وجمال حسن إبراهيم وإبراهيم سيد	
	٢٤	٢٣	٥	٠	محمد إبراهيم	
	٢٥	٠	٧	١	جمال سعد أمين	

القائمين على العمل

رئيس مكتب المسائل والمراجعة

مساحة مسائل المسائل

يعتمد ...
مدير مديرية المساحة ببني سويف

مكتب المسائل والمراجعة

(٨)

كشف بأسماء الملاك الظاهرين والمتداخلة أطيانهم ضمن مسار محور الفشن المقترح إنشاءه على النيل من صحراوي الشرقي للصحراوي الغربي (محافظة بني سويف - مركز الفشن - قرية طلا)

اسم الحوض ورقمه	رقم القطعة	المسطح س	المسطح ط	المسطح ف	اسم المالك	ملاحظات
	١٤	٢٢	٣	-	مشروع	
	١	١٠	٥	-	مشروع	
	٢	١٤	١	-	مشروع	
حوض سنورت ١	٤	١٩	١٩	١	سحية مصطفى محمد وربيع سيد عوض وآخرين	
	٥	١١	٥	-	مشروع	
	١٠	٢٠	٣	٥	عبد العزيز سيد صادق ربيع شحاتة محمد وآخرين	
حوض الكردي ١	١	٣	٣	٧	رجب عبد اللطيف حسن وآخرين	
حوض حامد ١	٥	١٩	٠	٤	لم يستكمل	
	١٥	١٩	١٦	١	لم يستكمل	
	٧	١٤	٥	-	مشروع	
	٩	١١	٣	٣	لم يستكمل	
	٨	١٢	٢٢	-	لم يستكمل	
	١١	٤	١٣	-	مشروع	
	١٠	٢١	٣	-	مشروع	
حوض سالم ١	٥	٩	٤	-	لم يستكمل	
	٢	-	١	-	مشروع	
	٦	١٤	١	-	مشروع	
حوض الدابرة ١	٢	٦	١٨	١	لم يستكمل	
	١	١١	٦	-	مشروع	

القائمين على العمل

رئيس مكتب المسائل والمراجعة

مساعد وكيل الوزارة

يعتمد

مدير عام بالمساحة بني سويف

وزارة المصلحة بني سويف -
مكتب المسائل والمراجعة

هيئة المساحة المصرية

كشف أسماء الملاك الظاهرين والمتداخلة أطيانهم ضمن مسار محور الفشن المقترح إنشاءه على النيل من الصحراوي الشرقي للصحراوي الغربي (لمحافظة بني سويف - مركز الفشن - عزبة ثلث)

اسم الحوض رقمه	رقم القطعة	المسطح س	المسطح ط	المسطح ف	اسم المالك	ملاحظات
	٣٠	١٧	٦	-	لم يستدل	
القصورات	٤٣	٢٠	١٦	١	محمد عبد الحفيظ سمير حسني محمد ربيع و آخرين	
	٢٣	٢٢	٩	-	سمير حسني عبد الحفيظ	
	٢٤	١٨	١٢	-	محمد الخطيب توفيق	
	٢٥	٨	-	-	محمد ربيع عامر	
	٢٢	٩	١٢	-	محمد عبد الحفيظ	
حوض حسين أ ١ ٢	٢١	٢٢	-	١	محمد عبد الحميد مكاري وآخرين	
	٥٠	١٠	١٢	-	مشروع	
	١	٨	٩		مشروع	
	٥٣	١	٤	-	مشروع	
	١	٧	-	-	لم يستدل	
	٣٩	١٨	٥	١	محمود الخطيب توفيق	
	٤٠	٤	١٨	١	محمد فاروق	
	٤١	١١	٤	-	محمد توفيق محمد	
حوض والي ٤	٢	٨	١٨	-	محمد توفيق محمد	
	٣	١	٥	-	محمد فاروق	
	٤	١٠	٢	-	محمد فاروق	
	٥	١١	-	-	محمد فاروق	
	٢٣	١٣	٥	٣	وفدان محمود محمد مبروك وآخرين	
	[illegible]	١٦	٥	-	إبراهيم الديب	
	[illegible]	١٧	٧	-	إبراهيم الديب	
	[illegible]	٢٠	٨	-	إبراهيم الديب	
	١٥	١٠	١١	-	إبراهيم الديب	
	١٦	١٧	٦	-	محمد إسماعيل	
حوض محمو ٦	١٧	٩	٢	-	لم يستدل	
	٢٣	٢١	٢	٣	ورثة حسن عبد الغفار	
	٢٦	[illegible]	٤	-	محمود سيد محمود	
	٢٤	[illegible]	-	-	محمود سيد محمود	

القائمين على العمل

رئيس مكتب المسائل والمراجعة

مساح [illegible]

يعتمد
مدير مديرية المساحة بني سويف

(١٠)

ب المسائل والمراجعة

كشف بأسماء الملاك الظاهرين والمتداخلة أطيانهم ضمن مسار محور الفشن المقترح إنشاءه على النيل
من : صحراوي الشرقي للصحراوي الغربي (لمحافظة بني سويف - مركز ببسطا - قرية مازورة)

اسم الحوض و رقمه	رقم القطعة	المسطح			اسم المالك	ملاحظات
		من	ط	ف		
حوض الخضر ٤١	٣٧	٠	٣	٠	عبد العظيم عبد اللطيف	
	٣٨	٢٣	٢	٠	محمد عبد اللطيف	
	٣٩	٢٠	٨	٠	على طه	
	٤٠	٢١	٩	٠	ربيع حسانين	
	٤٧	٢١	١٨	٠	حسن محمد حياس	
	٤٣	٦	٧	٠	مشروع	
حوض كمون ٤٢	٥٩	١٢	١٦	٠	ورثه سيد عبد الحميد مصطفى	
	٦٠	١	١٢	٠	على محمد	
	٦١	٨	١٥	١	محمد عبد التواب	
	٦٢	٣	٣	٠	محمد على عبد الحميد	
	٥٩	٧	٦	٠	بلال على طه	
	٢٩	١٩	٦	٠	مشروع	
	٥٥	١٣	٤	٠	ورثه عبد العظيم جاد الرب	
	٥٤	٩	٣	٠	ورثه عبد الوهاب عبد اللطيف	
	٥٣	٤	٥	٠	مشروع عبد التواب وآخرين	
	٥٢	١٨	١	٠	محمد أبو العمدة	
	٥٠	٢٢	١٤	٤	زريبى عبد الوهاب سيد عبد الحميد مصطفى وآخرين	
	٧١	١٣	٥	٠	مشروع	
	٧٦	١٤	١٤	٢	إبراهيم محمد إبراهيم وآلى	
حوض عزوز ٤١	٨٩	١٦	٥	١	مشروع	
	٢١٩	١٢	١٠	١	محمد الخطيب توفيق	

القائمين على العمل

رئيس مكتب المسائل والمراجعة

مساعد مكتب المسائل

يعتمد ...
مدير مديرية المساحة ببني سويف

(١١)

شب المسائل والمراجعة

كشف بأسماء الملاك الظاهرين والمتداخلة أطيانهم ضمن مسار محور الفشن المقترح إنشاءه على النيل الصحراوي الشرقي للصحراوي الغربي (لمحافظة بني سويف - مركز سمسطا - قرية مازورة)

اسم الحوض و رقمه	رقم القطعة	المسطح			اسم المالك	ملاحظات
		س	ط	ف		
	١٢١	٢٣	٧	٠	فاز شحاتة خلف	
	١٧	٢٩	٦	٠	مصطفى على عبد الحميد	
	١٨	٣	٤	٠	لم يمتثل	
	١٩	١٤	٤	٠	لم يمتثل	
	٢٠	١٨	١٠	٠	لم يمتثل	
	٢٨	٢١	٣	٠	لم يمتثل	
	٢٩	١٦	٧	٠	شعبان عبد الوهاب مسعود	
	٣٠	١٩	٥	٠	أبو النجا	
	٣١	١٢	٥	٠	لم يمتثل	
	٣٢	٢	٨	٠	لم يمتثل	
	٣٣	٩	٤	٠	لم يمتثل	
	٣٤	١٢	٣	٠	لم يمتثل	
	٣٥	١٩	٦	٠	لم يمتثل	
	٣٦	١٥	٣	٠	لم يمتثل	
	٣٧	٨	٣	٠	لم يمتثل	
حوض محمود ٤٠	٣٩	١٦	٣	٠	لم يمتثل	
	٤٠	٢٢	٤	٠	لم يمتثل	
	٤١	٧	٣	٠	لم يمتثل	
	٤٢	١٦	٤	٠	لم يمتثل	
	٤٣	٢٣	٩	٠	لم يمتثل	
	٤٤	٠	٢	٠	لم يمتثل	
	٤٥	٢١	٠	٠	لم يمتثل	
	٤٦	٤	٠	٠	لم يمتثل	
	٤٧	٩	٠	٠	لم يمتثل	
	٤٨	١٦	٠	٠	لم يمتثل	
	٤٩	١٤	٢	٠	لم يمتثل	
	٥٠	٢٠	١	٠	لم يمتثل	
	٥١	١٩	٠	٠	لم يمتثل	
	٥٢	٩	٠	٠	لم يمتثل	
	٥٣	٩	٠	٠		
	٢٧	١	٥	٠	لم يمتثل	
	٢٨	٤	٢	٠	شلتامي محمد خلف	
	٢٩	١	٢	٠	رجب حميدة	
	٣٠	١٣	٣	٠	رجب حسن	
	٣١	٠	١٥	٠	جمال حسن	
حوض الخضر ٤١	٣٢	٢٢	١٦	٠	فتحي أبو زيد	
	٣٣	٥	٨	٠	جمال رياض	
	٣٤	٢٢	١	٠	سحراوي صادق	
	٣٥	١٤	٥	٠	أحمد فهمي	
	٤٤	١٢	٥	٠	إبراهيم محمد	
	٤٥	١٤	١٤	٠	شعبان نيلب	

المشرف على العمل

رئيس مكتب المسائل والمراجعة

رئيس قسم المسائل

يعتمد ،،،

مدير مديرية المساحة ببني سويف

مكتب المسائل والمراجعة

كشف أسماء الملاك الظاهرين والمتداخلة أطيانهم ضمن مسار محور القشن المقترح إنشاءه على النيل
من : سحراوي الشرقي للصحراوي الغربي (لمحافظة بني سويف - مركز سمسطا - قرية مزورة)

اسم الحوض و قمه	رقم القطعة	المساحة			اسم المالك	ملاحظات
		س	ط	ف		
حوض خليفا ٢٨	١	٢٢	١٣	٢	راضى عبد الوهاب	
	١١	٠	٢	٢	حسام العمدة	
	١٢	٢٢	٢	٠	سيد إبراهيم	
	١٣	١٦	٧	٠	رمضان على محمود	
	١٤	١١	١٦	٠	جمال عبد المحسن	
	١٥	٢٠	١٠		لم يستدل	
	١٦	٢	٢	٠	جمال عبد المحسن	
	١٧	٠	١	٠	سيد عبد المحسن	
	١٨	١١	٥	٠	لم يستدل	
	١٩	٨	١	٠	لم يستدل	
	٢٠	٠	١	٠	لم يستدل	
	٢١	١٦	٠	٠	لم يستدل	
	٢٢	١٥	٠	٠	لم يستدل	
	٢٣	١٢	٠	٠	لم يستدل	
	٢٤	١٥	١	٠	لم يستدل	
	٢٥	١١	١	٠	لم يستدل	
	٢٦	٧	٠	٠	ورثة سعداوى عبد الله كمره	
	٢٧	٣	٠	٠	لم يستدل	
	٨	١٣	٥	٠	شعبان	
	٩	١٩	٩	٠	على عبد المجيد صالح	
	١٠	٢٣	٢	٠	ثعلب عباس	
	٣٤	١٩	١٦	٠	ربيع عبد الوهاب	
حوض داير الناحية ٣٣	١	١٦	١٥	٢	مشروع	
	١١٨	٧	١	٠	محمد حسن أبو عنكيلة	
	١١٩	٨	١	٠	محمد حسن أبو عنكيلة	
	٦٢	٤	١٠	٠	مشروع	
حوض العزب ٣٤ قسم أول	١	١١	٨	٠	لم يستدل	
	٦	١٩	٠	٠	لم يستدل	
	٧	١٩	٢	٠	لم يستدل	
	٨	١٧	٤	٠	لم يستدل	
	٩٠	٥	٥	٠	لم يستدل	
	٨٥	١٩	٥	٠	سيد إبراهيم [illegible]	
	٨٤	١٧	٦	-	محمد عبد الحميد	
	٦١	١٠	١٨	-	حسين محمود	
	٦٢	١٢	١٣	-	شعبان محمد محمد [illegible]	
	٦٣	١٨	٣	-	فايزة عبد العظيم عبد الله	
	١٥	١	١	-	عاشور عبد المحسن [illegible]	

القائمين على العمل

رئيس مكتب المسائل والمراجعة

مساعد مفتش المساحة

يعتمد
مدير مديرية المساحة ببني سويف

(١٣)

مديرية المساحة ببني سويف
مكتب المسائل والمراجعة

هيئة المساحة المصرية

كشف بأسماء الملاك الظاهرين والمتداخلة أطيانهم ضمن مسار محور الفشن المقترح إنشاءه على النيل من الحدود الشرقي للصحراوي الغربي (محافظة بني سويف – مركز سمسطا – قرية منزورة)

اسم الحوض ورقمه	رقم القطعة	المسطح س	المسطح ط	المسطح ق	اسم المالك	ملاحظات
حوض الميزى القبلي ٢٢	١	٢١	٥	٣	علي عبد العزيز احمد حسين متولي حسين عبد العزيز	
حوض الميزى ٢١	٢١	١٧	١٠	٠	حسين عبد الحميد	
	٢٤	١٠	٥	٢	عبد العظيم سيد	
	٢٨	١٢	٩		ربيع رجب عبد الدايم	
	٤٥	٤	١١	٠	شعبان رجب عبد الدايم	
	٢٣	٤	١٧	١	حسن عبد العليم	
	٢٧	٢	١٨	٣	علوى	
	٣٠	١٧	١٦	٥	عبد الحميد متولي	
	٣٣	١٩	١٤	٢	خطيب عوض أبو طالب أبو سمرة منصور	
	١٢	١٤	٠	٠	حسين سيد صقر	
حوض الضباط ٢٦ قسم أول	٢	٠	٨	٦	سيد محمد أبو فوده وعبد اللطيف عباس	
	١	٧	١٢	٢	حميدة مسعود وغريب عباس	
حوض الضباط قسم ثاني ٢٦	١	١٦	٧	٠	لم يمتثل	
حوض نقاش ٢٩	١	٢٠	١٩	١	سيد إبراهيم	
	٢	٢١	٢	٠	رومي طه	
	٣	١٠	٧	٠	محمد محمد عوض	
	٤	٢	١	٠	فتحي حميدة	
	٥	١١	٠	٠	سعد سليمان	
	٦	٢٢	١	٠	محمد علي سليمان	
	٧	١٦	٤		لم يمتثل	
	٨	٩	١٢		لم يمتثل	
	٩	٥	٢		لم يمتثل	
	١٠	١٨	٧		لم يمتثل	
	١١	٠	١٥	١	مسعود عبد الحميد عمر سيد محمد عبد الباسط	
	١٢	٢٠	٨	٠	محمد عباس	
	١٣	١٤	٢	٠	احمد عباس	
	١٤	١٢	١	٠	سيد الرؤف	
	١٥	٣	١	٠	محمد شباط حسن	
	١٦	١٠	٢	٠	صالح حمدي	
	١٧	٢٢	١		سيد جوده مصطفى	
	١٨	٨	١	٠	أمل عبد العظيم عبد الله	
	١٩	١١	١	٠	عمر سيد	

القائمون على العمل — رئيس مكتب المسائل والمراجعة — مساعد مفتش المساحة — مدير مديرية المساحة ببني سويف

مديرية المساحة ببني سويف

مكتب المسائل والمراجعة

كشف بأسماء الملاك الظاهرين

والمتداخلة أطيانهم ضمن مسار محور الفشن علي النيل من الطريق الصحراوي الشرقي حتي الطريق الصحراوي الغربي

محافظة بني سويف مركز سمسطا قرية١ زراعة ٣

اسم الجزء	اسم القطعة	المسطح			اسم المزارع	اسم المالك
		س	ط	ف		
جزء١١	ض٦٦	٠٧	١٧	٠١	لم يستدل	شركة وجة قبلي الزراعية
زراعة ١	ض١	٢٥	٠٧	-	لم يستدل	فرع الترعة رقم٦
	ض٣٨	١٨	١٣	-	لم يستدل	شركة وجة قبلي الزراعية
	ض٧١	١٣	-	-	لم يستدل	طريق
	ض٩٣	٠١	٠١	-	لم يستدل	شركة وجة قبلي الزراعية
	ض٣٩	١٣	١١	-	لم يستدل	شركة وجة قبلي الزراعية
	ض٤١	-	١٤	-	لم يستدل	شركة وجة قبلي الزراعية
	ض٩٤	١١	-	-	لم يستدل	طريق
	ض٤٢	٢٢	٢٢	-	لم يستدل	شركة وجة قبلي الزراعية
	ض٨٩	٠١	٠٥	-	لم يستدل	طريق
	ض٩٥	٢٢	-	-	لم يستدل	طريق
	ض٤٩	٠٧	١٢	٠١	لم يستدل	شركة وجة قبلي الزراعية
	ض١٠٦	٢٠	-	-	لم يستدل	طريق
	ض٦٧	٠٢	٠١	-	لم يستدل	شركة وجة قبلي الزراعية
	ض٩٦	٠٣	-	-	لم يستدل	شركة وجة قبلي الزراعية
	ض٤٧	١٣	٠٦	-	لم يستدل	شركة وجة قبلي الزراعية
	ض٥٠	٠٣	١٢	-	لم يستدل	شركة وجة قبلي الزراعية

م/ ملتش

يعتمد مدير مديرية المساحة

رئيس المكتب

بمعرفتي

مديرية المساحة ببني سويف

(١٥)

مكتب المسائل والمراجعة

كشف بأسماء الملاك والمزارعين الظاهرين

والمتداخلة أطيانهم ضمن مشروع محور القفش ابتداءمن الطريق الصحراوي الشرقي حتي الطريق الصحراوي الغربي

محافظة بني سويف مركز سمسطا قرية ١ زراعة ٣

اسم الجزء	اسم القطعة	المسطح			اسم المزارع	اسم المالك
		س	ط	ف		
	ض٧٧	٠٧	٠١	-	لم يستدل	طريق
	ض٤٥	١٠	٠٢	-	لم يستدل	شركة وجة قبلي الزراعية
	ض٤٤	١١	٠٦	٠١	لم يستدل	شركة وجة قبلي الزراعية
	ض٧٢	-	٠٢	-	لم يستدل	طريق
جزء١٢ زراعة	١٦	١٠	١٧	-	لم يستدل	شركة وجة قبلي الزراعية
	٧٦	٠٦	٤	-	لم يستدل	طريق
	٢	١٦	١٤	-	لم يستدل	ترعة فرعية رقم٢
زراعة٣	٦٤	١٢	٣	-	لم يستدل	شركة وجة قبلي الزراعية
	٦٦	٠٤	١	-	لم يستدل	شركة وجة قبلي الزراعية
	٢	١٤	٦	-	لم يستدل	شركة وجة قبلي الزراعية
	٣	١٤	١١	-	لم يستدل	شركة وجة قبلي الزراعية
	٤	١٠	١٦	-	لم يستدل	شركة وجة قبلي الزراعية
	٨٠	٠٢	٠٣	-	لم يستدل	شركة وجة قبلي الزراعية
	٧	١٩	٠٤	-	لم يستدل	شركة وجة قبلي الزراعية
	٩	[illegible]	٠٢	-	لم يستدل	شركة وجة قبلي الزراعية
	٨	[illegible]	[illegible]	-	لم يستدل	شركة وجة قبلي الزراعية

بمعرفتي رئيس المكتب م/ مفتش

بعتماد مدير مديرية المساحة

(١٦)

مكتب المسائل والمراجعة

كشف بأسماء الملاك الظاهرين

والمتداخلة أطيانهم ضمن مسار محور الفشن على النيل من الطريق الصحراوي الشرقي حتي الطريق الصحراوي الغربي

محافظة بني سويف مركز سمسطا قرية١ زراعة

	١٠	٠١	-	-	لم يستدل	شركة وجة قبلي الزراعية
	٥	٠٦	١٩	-	لم يستدل	شركة وجة قبلي الزراعية
	٦	١١	١٩	-	لم يستدل	شركة وجة قبلي الزراعية
	٢٥	٠٢	١٩	-	لم يستدل	شركة وجة قبلي الزراعية
	٤٩	٢٢	-	-	لم يستدل	شركة وجة قبلي الزراعية
	٣١	٠٣	١٦	-	لم يستدل	شركة وجة قبلي الزراعية
	٣٢	١١	١٨	-	لم يستدل	شركة وجة قبلي الزراعية
	٧٤	٠١	٠١	-	لم يستدل	طريق
	٤٣	١٤	١٧	-	لم يستدل	شركة وجة قبلي الزراعية
	٤٤	١٨	١٧	-	لم يستدل	شركة وجة قبلي الزراعية
	٧٥	٢٣	-	-	لم يستدل	طريق
	٤٥	-	١٠	٠١	لم يستدل	شركة وجة قبلي الزراعية
جزء ٣ زراعة ١	٧٦	٠٦	٤	-	لم يستدل	طريق
	٤٦	١٨	٨	-	لم يستدل	شركة وجة قبلي الزراعية
	٤٧	٦	٤	١	لم يستدل	شركة وجة قبلي الزراعية
	٧٧	١٨	-	-	لم يستدل	طريق
	٥٥	١	٣	-	لم يستدل	شركة وجة قبلي الزراعية
	٥٦	١٦	١٢	١	لم يستدل	شركة وجة قبلي الزراعية
	٧١	٢١	٣	-	لم يستدل	طريق
	٢٧	٢	[illegible]		لم يستدل	شركة وجة قبلي الزراعية
خارج الزمام	-			٧٠	غير منزرعة	غير منزرعة

بمعرفة رئيس المكتب م/ مفتش

يعتمد مدير مديرية المساحة

جمهورية مصر العربية

لوحة ٦٨٢/٦٠٧,٥

ملاحظات الرسم

المحدد والملون باللون الاحمر عبارة عن مسار محور الطشن والمقترح انشائة على النيل بقطاع ٦٠ متر والمحدد وا ملون الاصفر عبارة عن منافع عمومية تم توقيعة على الخرائط بناءا على كتاب الهيئة العامة للطرق و الكبارى برقم بدون بتاريخ ٢٠٢١/٣/٢٥ والوارد لمديرية المساحة ببنى سويف برقم ٨٠٥ بتاريخ ٢٠٢١/٣/١٨ والمسدد عنها التكاليف بامر دفع رقم 52823320009350 gp بتاريخ ٢٠٢١/٤/٨ وال سابق رفعة من الطبيعة بالمحضر المحرر بتاريخ ٢٠٢١/٥/٣٠ وتم توقيعة على الخرائط دون بحث ملكية ودون اتى مسئولية على هيئة المساحة حاليا او مستقبلا واى كشط او شطب او اضافة اوتغيير ف ي اللوحة وملاحظات الرسم تعتبر لاغية ولايعمل بها ولا يحتج بها كسند ملكية .

يعرض

م / المطلق

يعتمد

م / احمد ربيع ابراهيم

مدير مديرية المساحة ببنى سويف



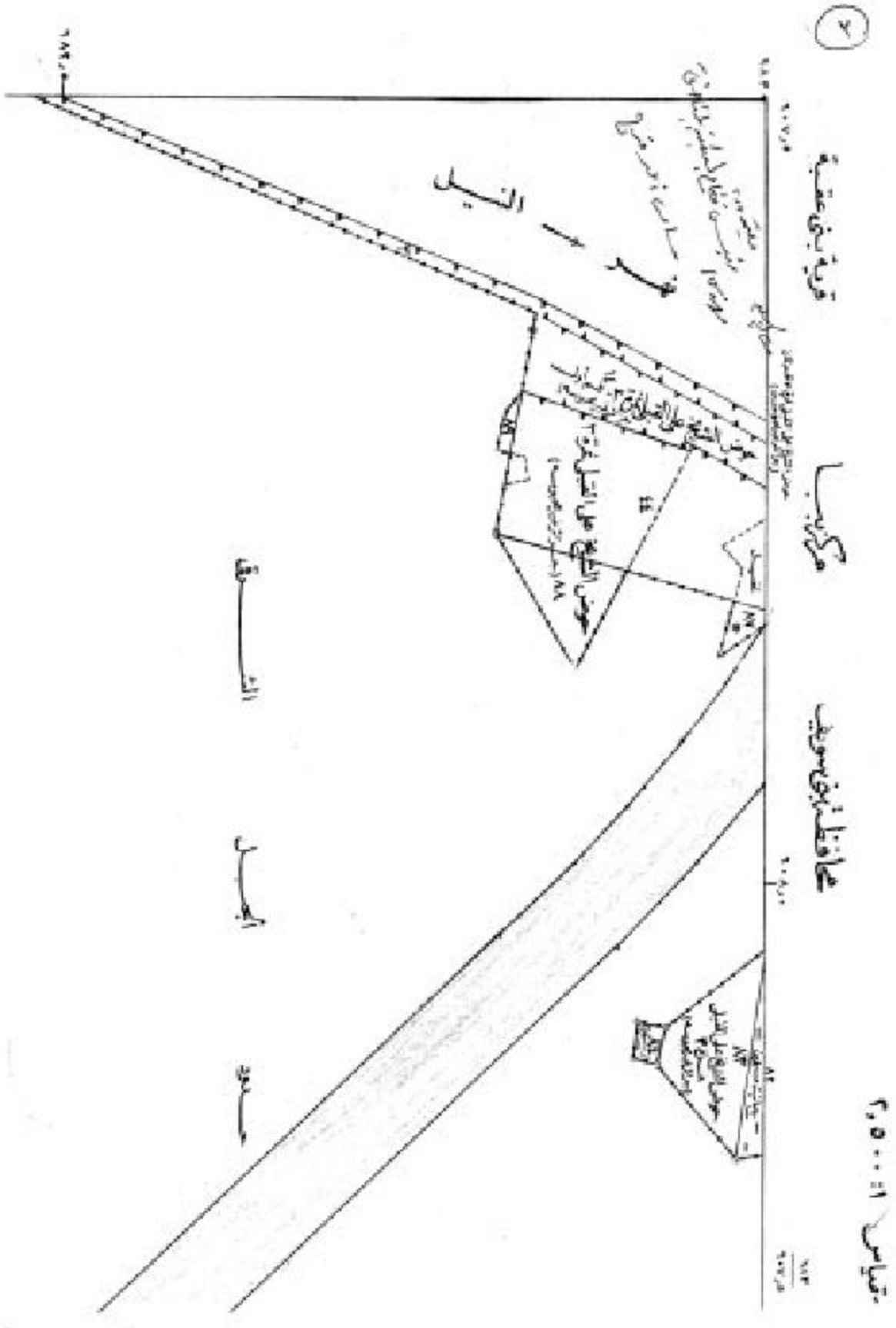
٢
قرية بني عتبة
مركز
محافظة بني سويف
النيل
مقياس ١ : ٢,٥٠٠٠

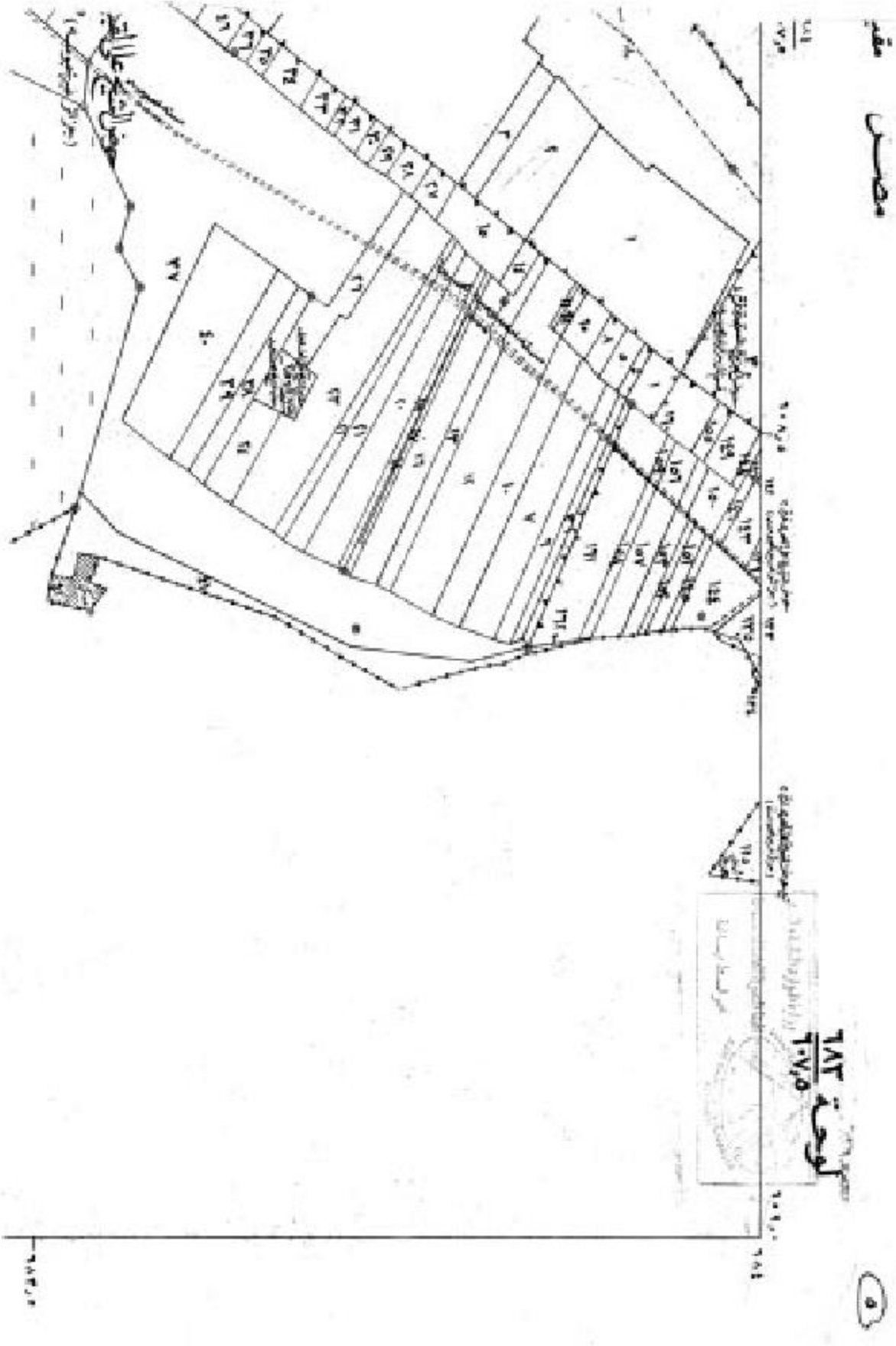
مصر
لوحة ٦٨٣/٦٠٧٥
٥

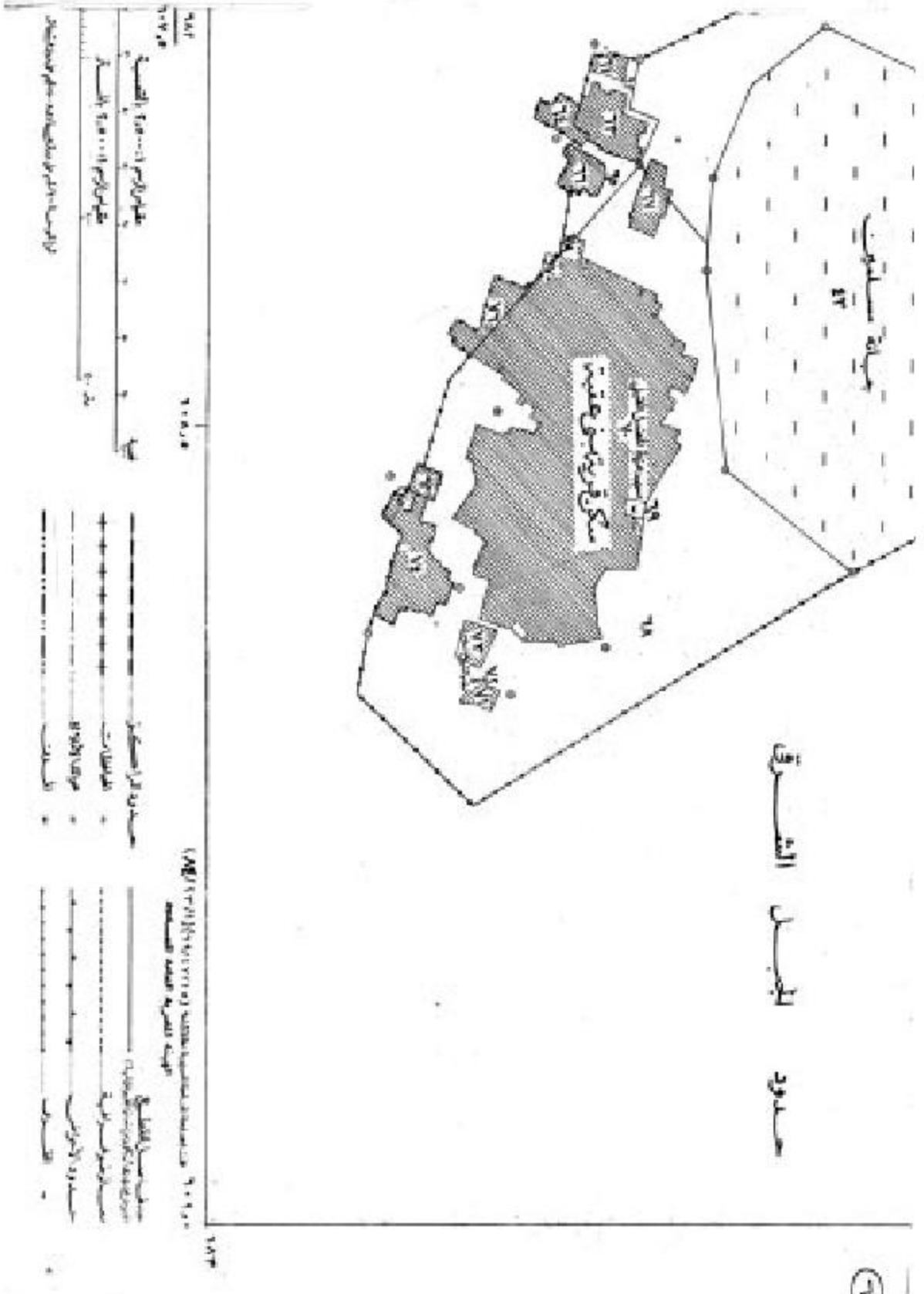

إس ١: ٢,٥٠٠

محافظة بنى سويف — مركز ببا — قرية بنى عقبة

ملاحظات الرسم

المحدد والملون باللون الاحمر عبارة عن مسار محور الطشن والمقترح الشادة على النيل بقطاع ٦٠ متر والمحدد وا شون الاصفر عبارة عن منافع عمومية تم توقيعة على الخرائط بناءا على كتاب الهيئة العامة للطرق و الكبارى برقم بدون بتاريخ ٢٠٢١/٣/٢٥ والوارد لمديرية المساحة ببنى سويف برقم ٨٠٥ بتاريخ ٢٠٢١/٣/١٨ والمسدد عنها التكاليف بامر دفع رقم 5282132009350 gp بتاريخ ٢٠٢١/٤/٨ وان سابق رفعة من الطبيعة بالمحضر المحرر بتاريخ ٢٠٢١/٥/٣٠ وتم توقيعة على الخرائط دون بحث ملكية ودون ادنى مسئولية على هيئة المساحة حاليا او مستقبلا واى كاشط او شطب او اضافة اوتغيير فى اللوحة وملاحظات الرسم تعتبر لاغية ولايعمل بها ولا يحتج بها كسند ملكية .

يعتمد ،

م / احمد ربيع ابراهيم

مدير مديرية المساحة ببنى سويف

يعتمد ،

م / المفتش

روجع

يعرض على

حوض الشيخ على القبلى نمرة ٣

قسم ببا

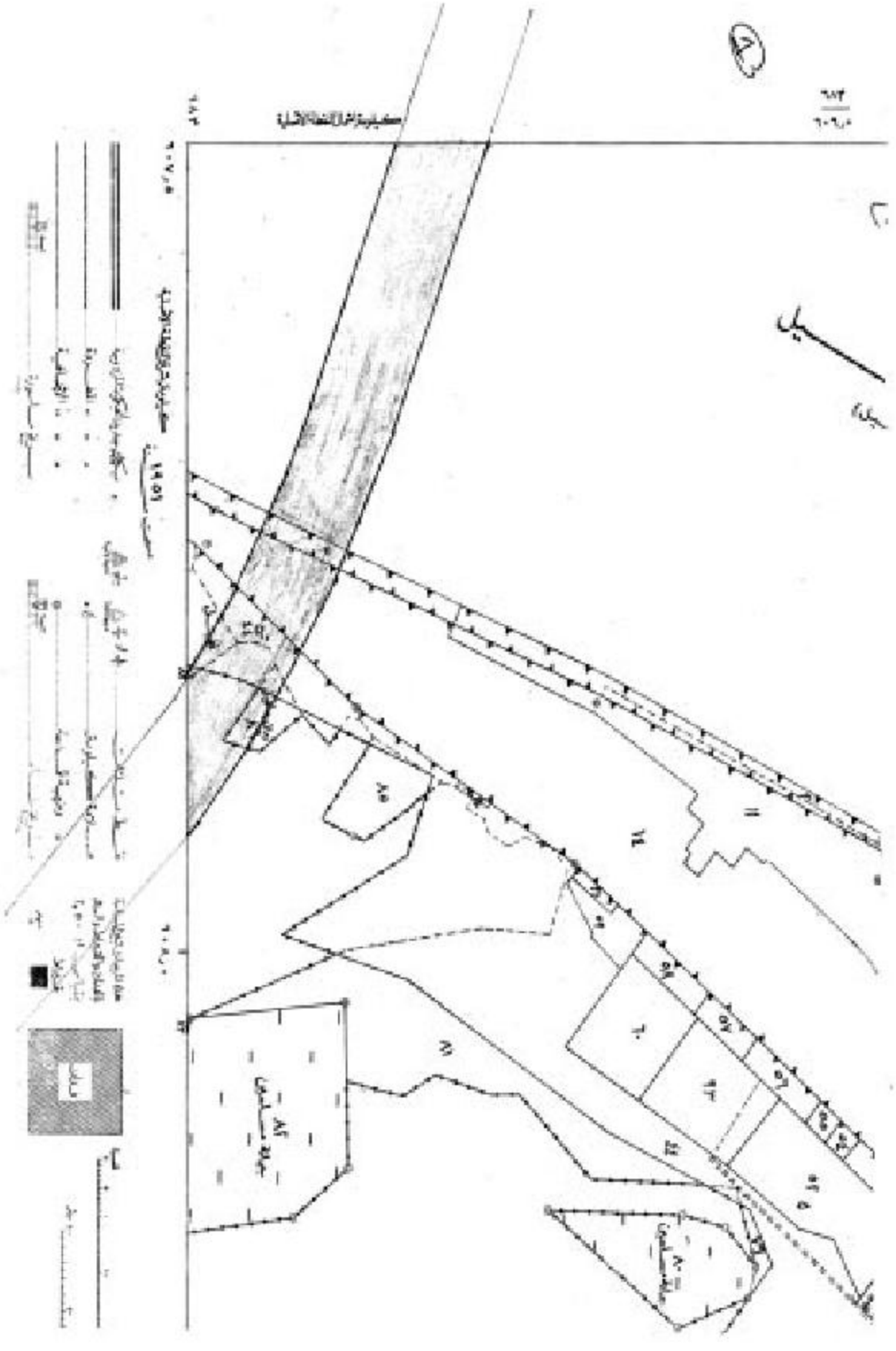

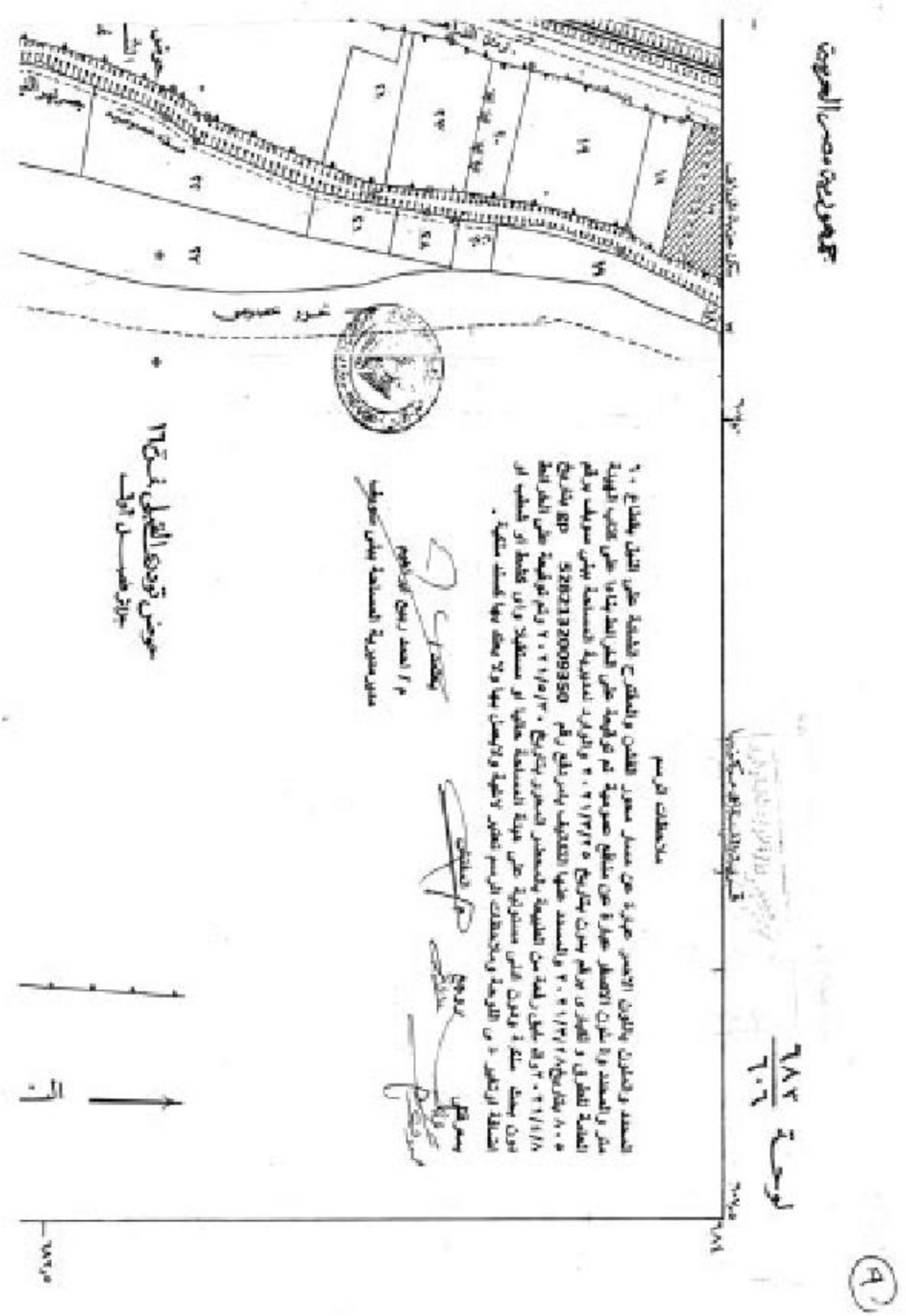
جمهورية مصر العربية
لوحة ٦٨٢/٦٠٦
ملاحظات الرسم
حوض قودة القبلى نمرة ١٦
جزء من أول
شارع عمومى

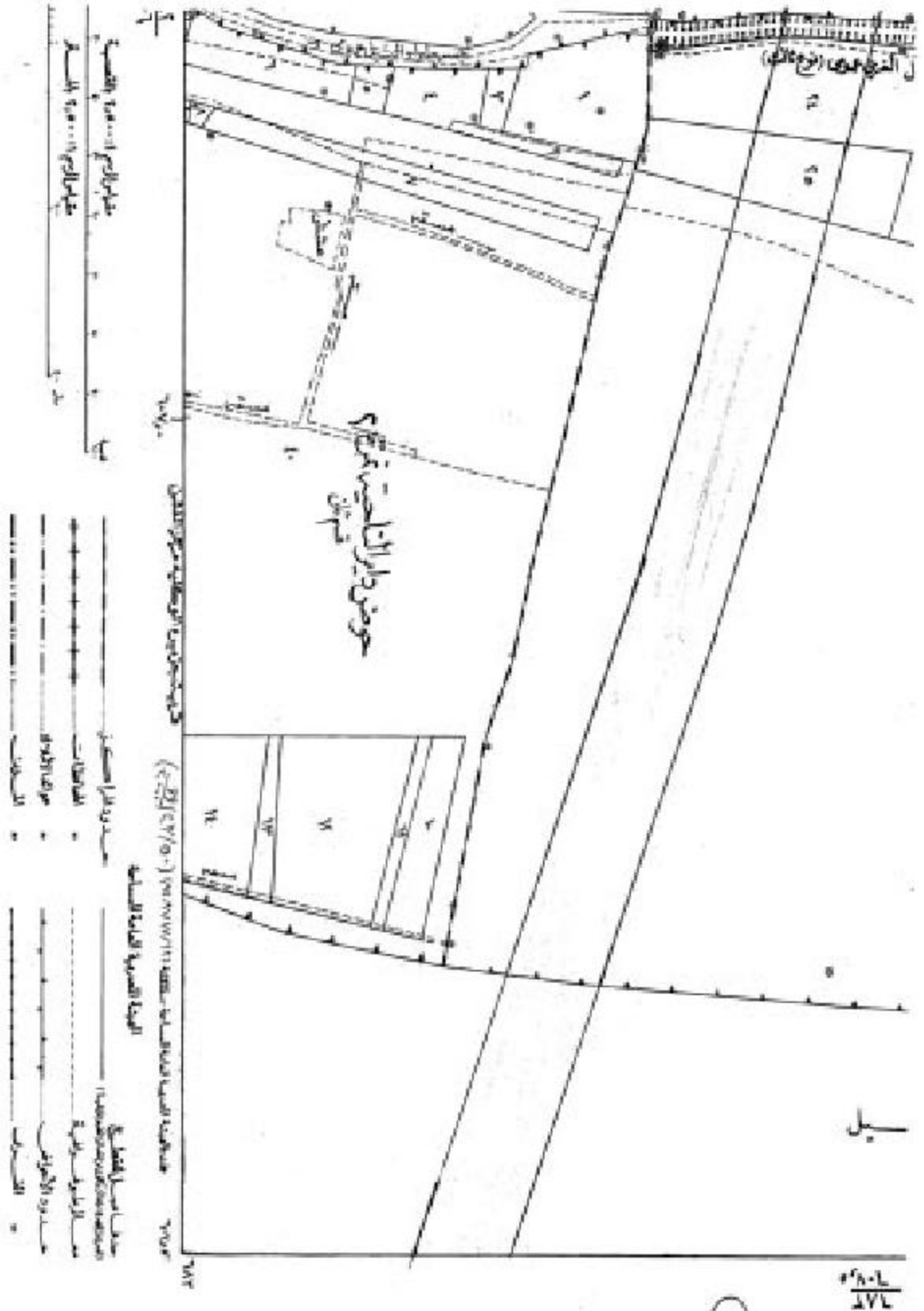

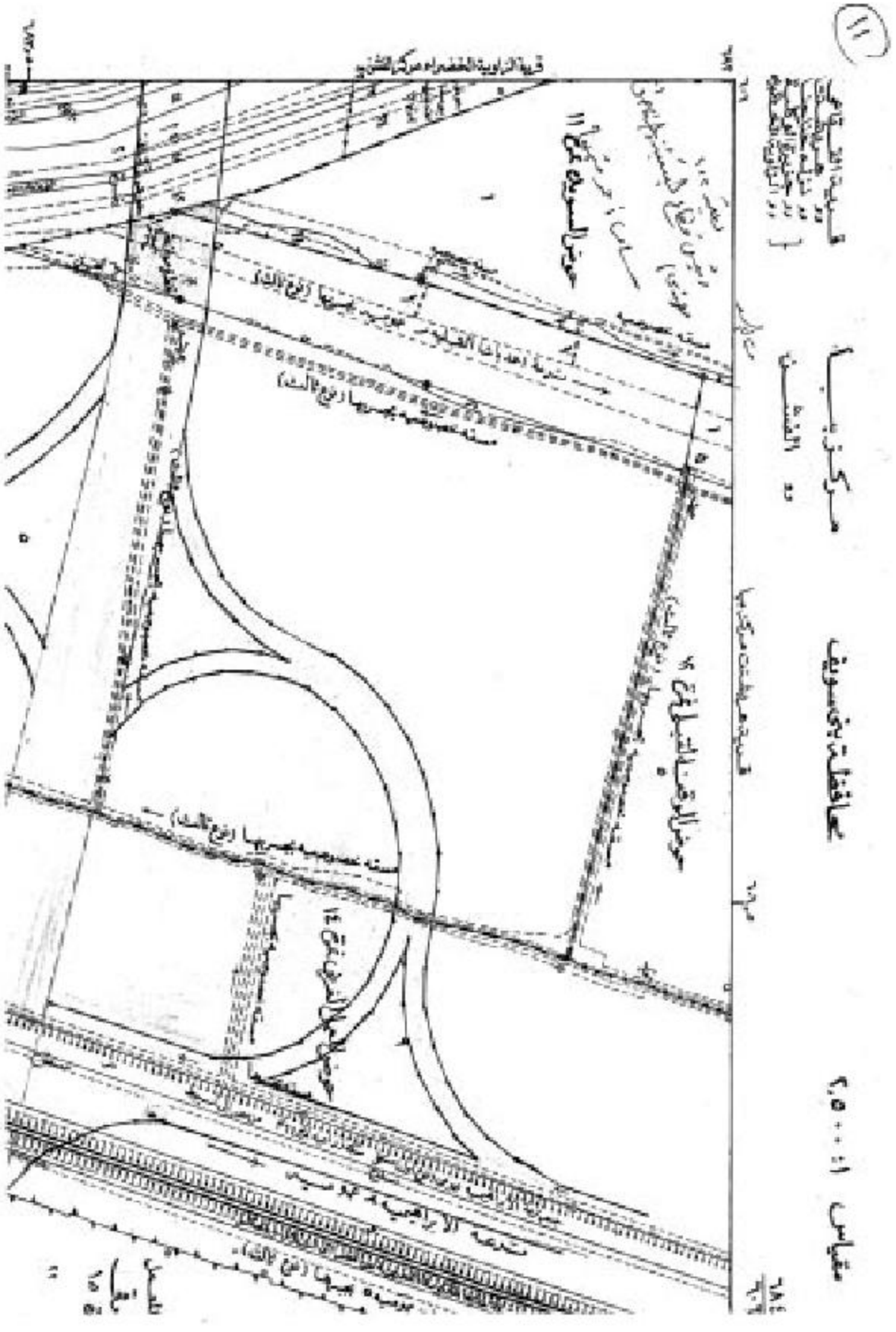
محافظة بنى سويف
مركز ناصر
مقياس ١ : ٢,٥٠٠٠

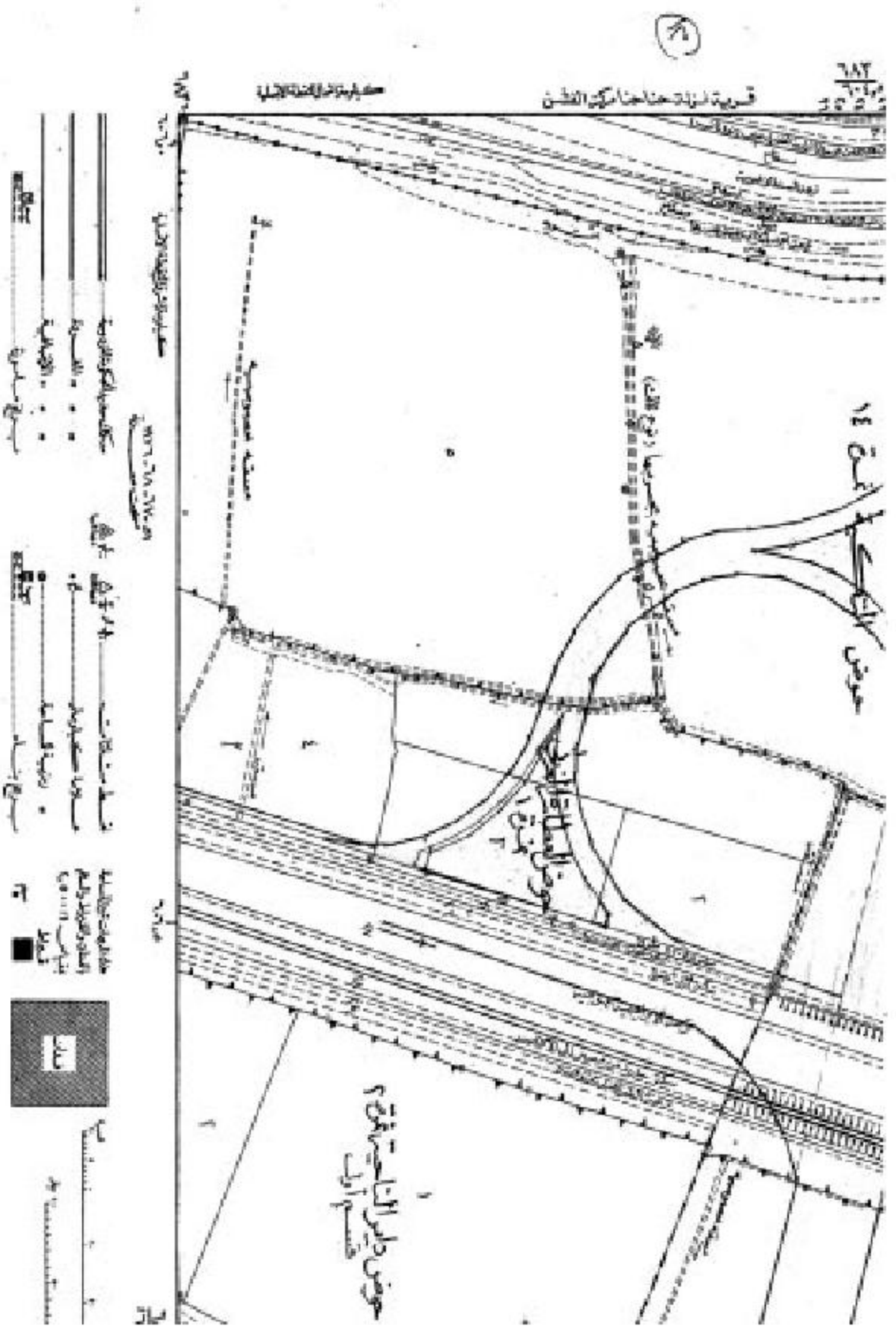

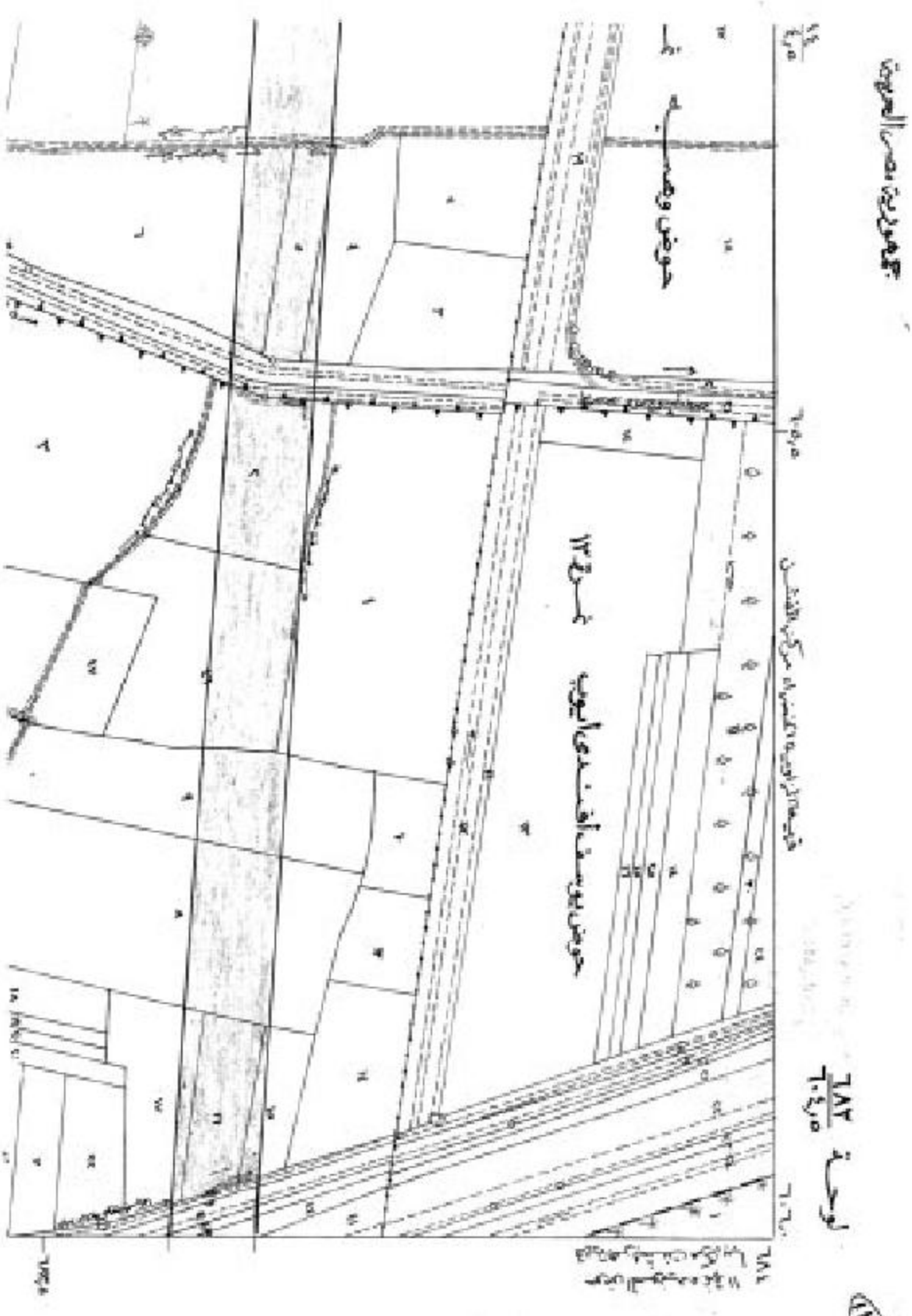
حوض وصيف
حوض يوسف أفندى أيوب نمرة ١٣
لوحة ٦٨٢/٦٠٤٥


ملاحظات الرسم
حوض سنا غزة ٣

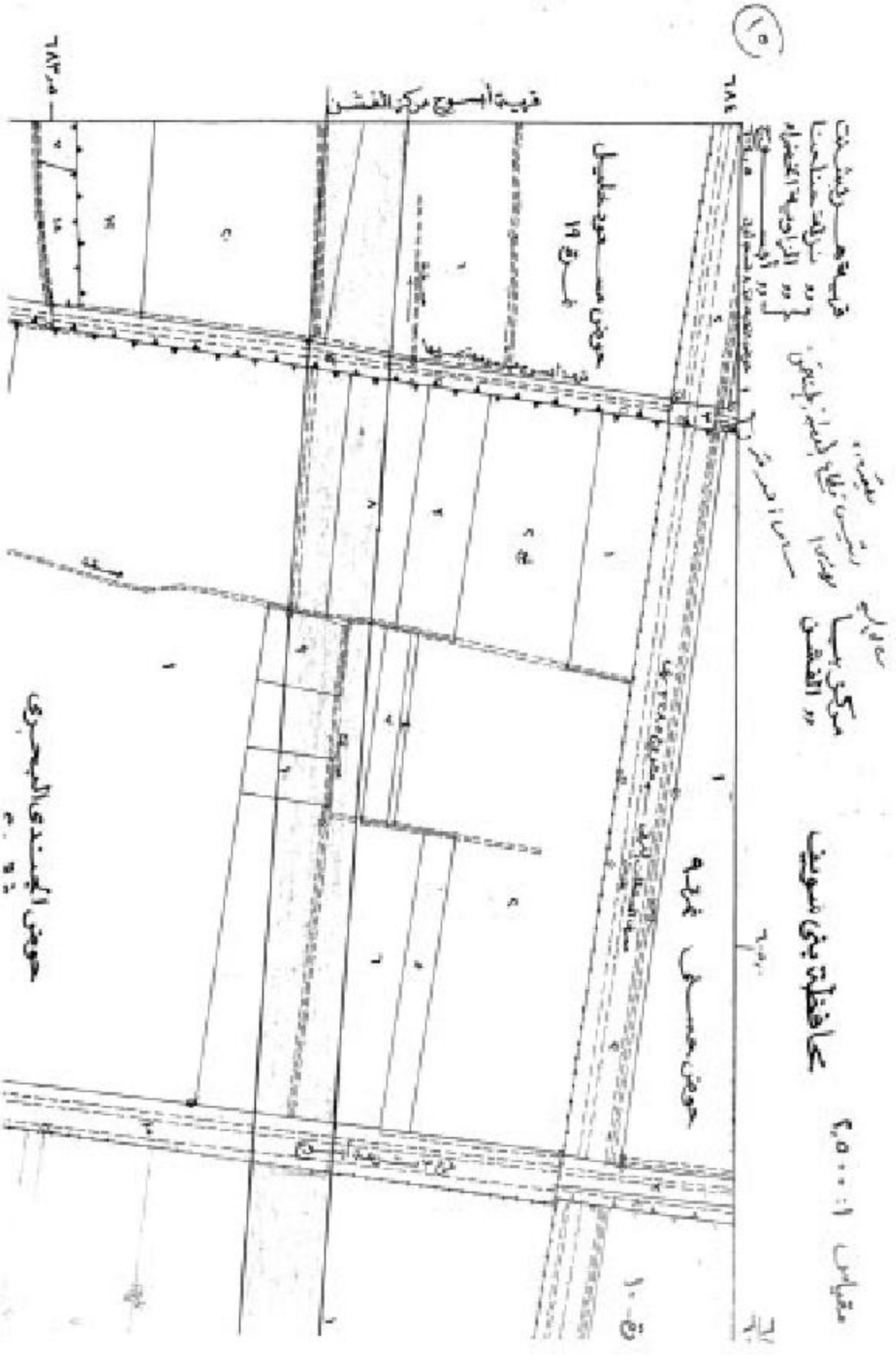
محافظة بنى سويف
مركز ببا
مركز الفشن
حوض مسعود قبلى
حوض الجنيد البحرى
قرية أسوج مركز الفشن
مقياس ١:٢٥٠٠٠

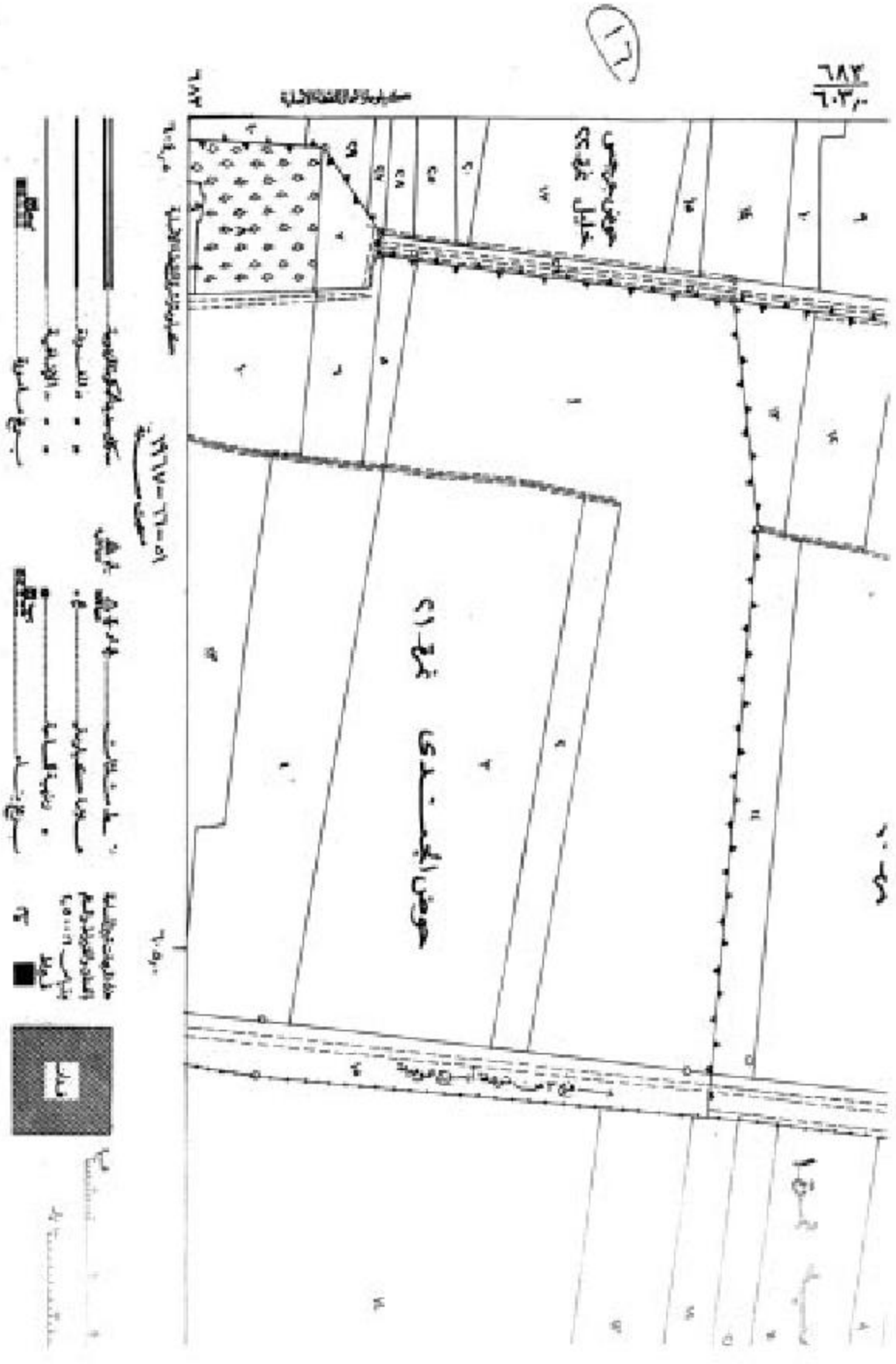

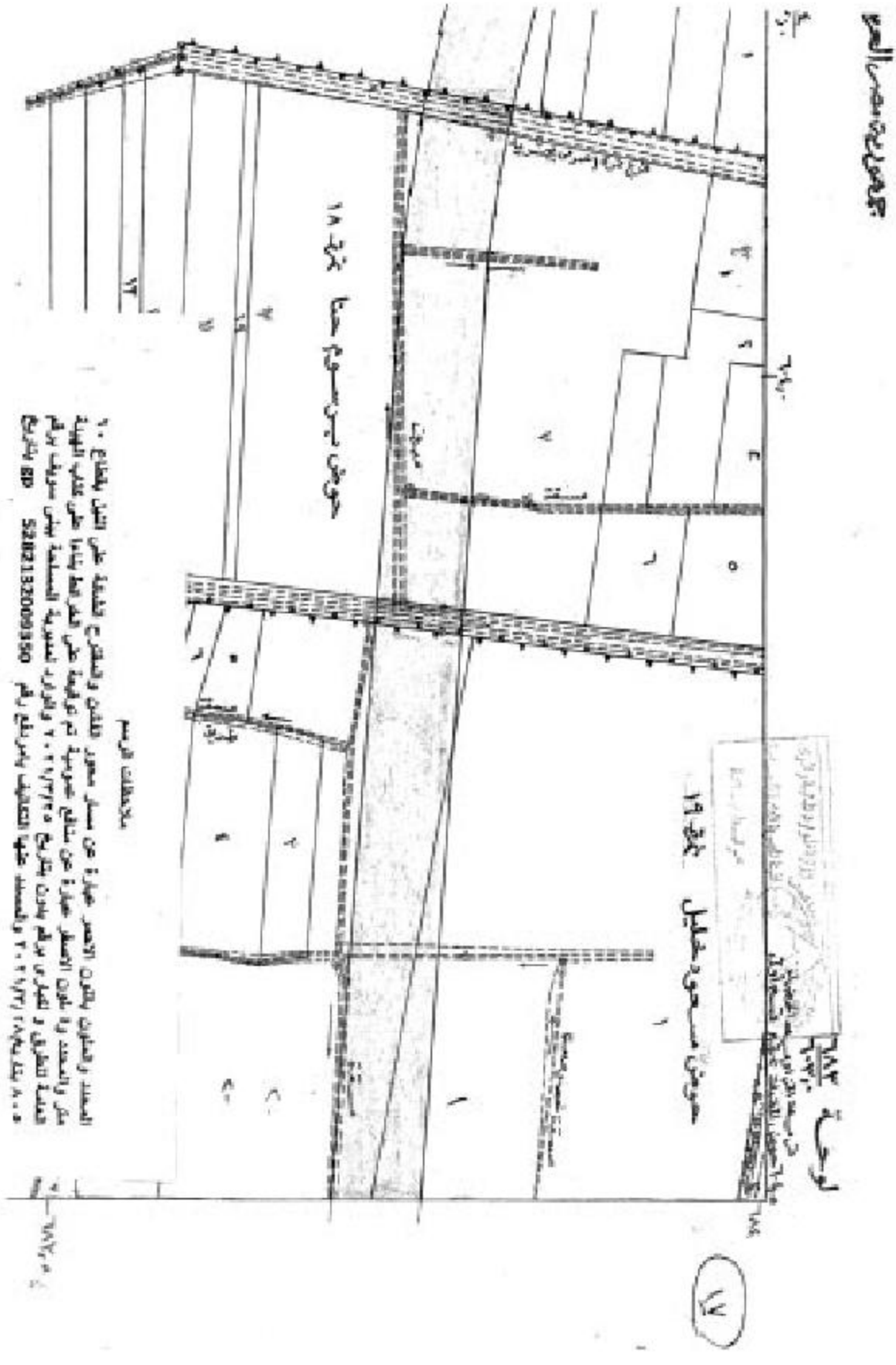
حوض سعد خليل بحري ١٩
حوض بن سلوم حسنا بحري ١٨
ملاحظات الرسم
٧

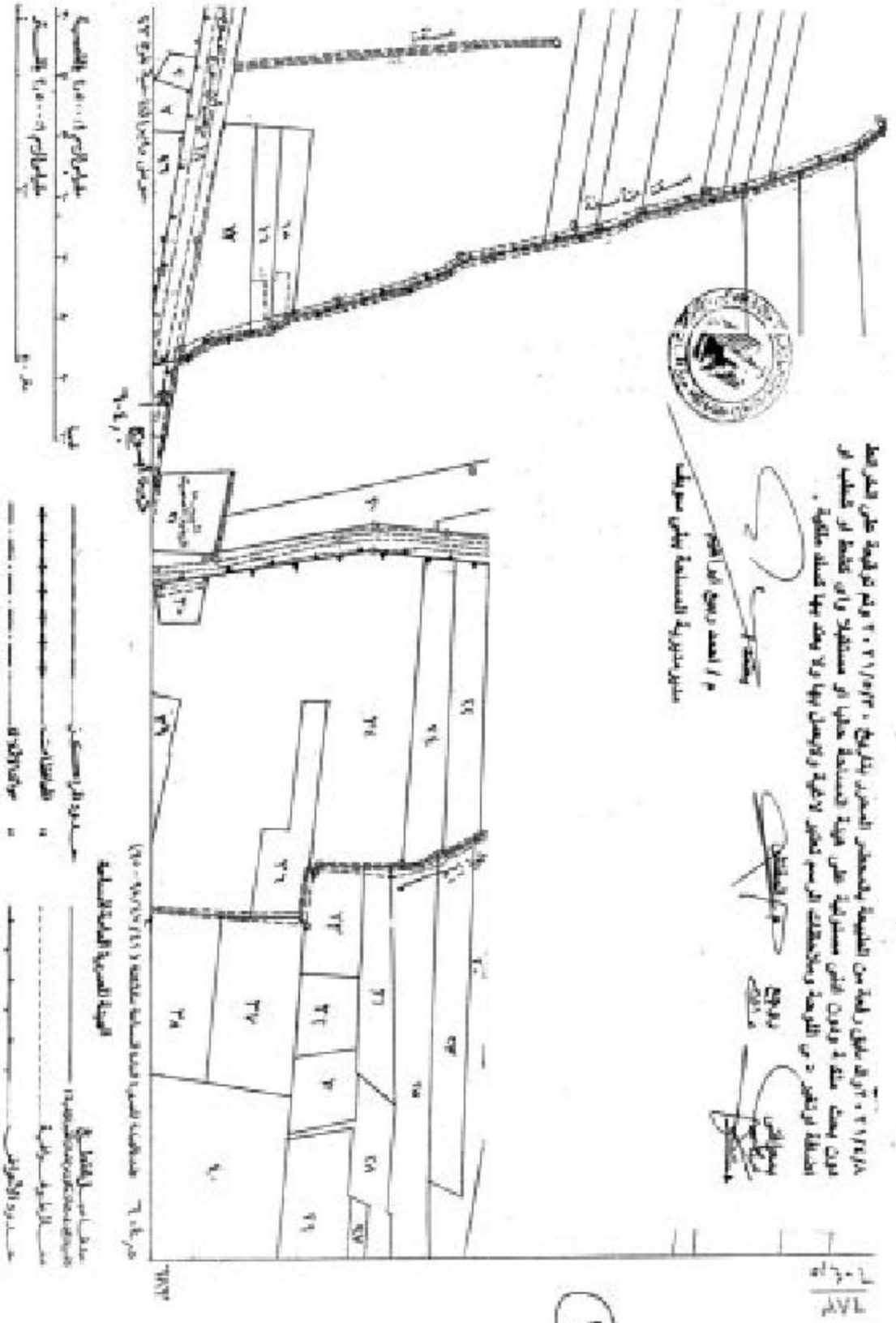

مقياس ١:٢٥٠٠٠
محافظة بنى سويف

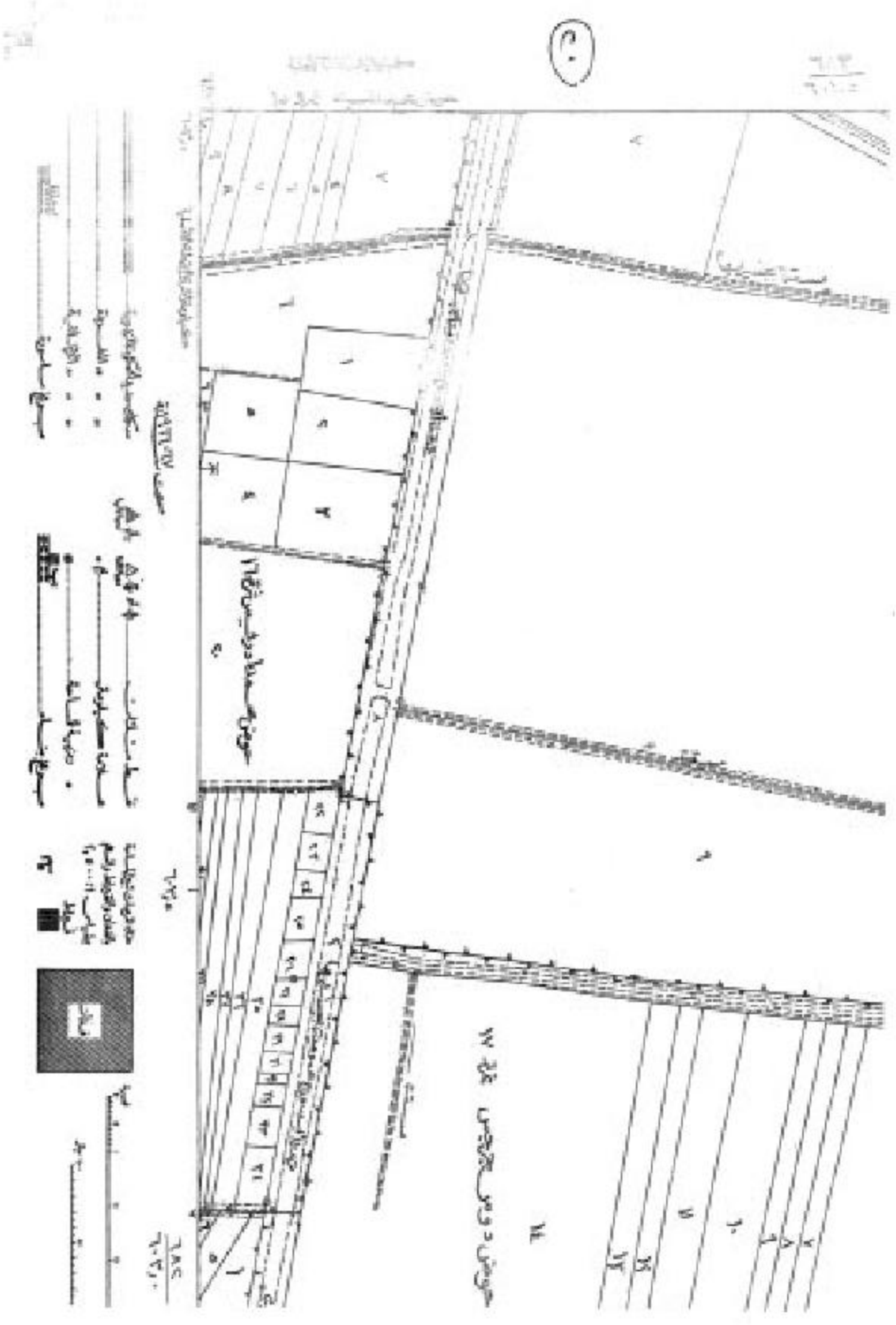

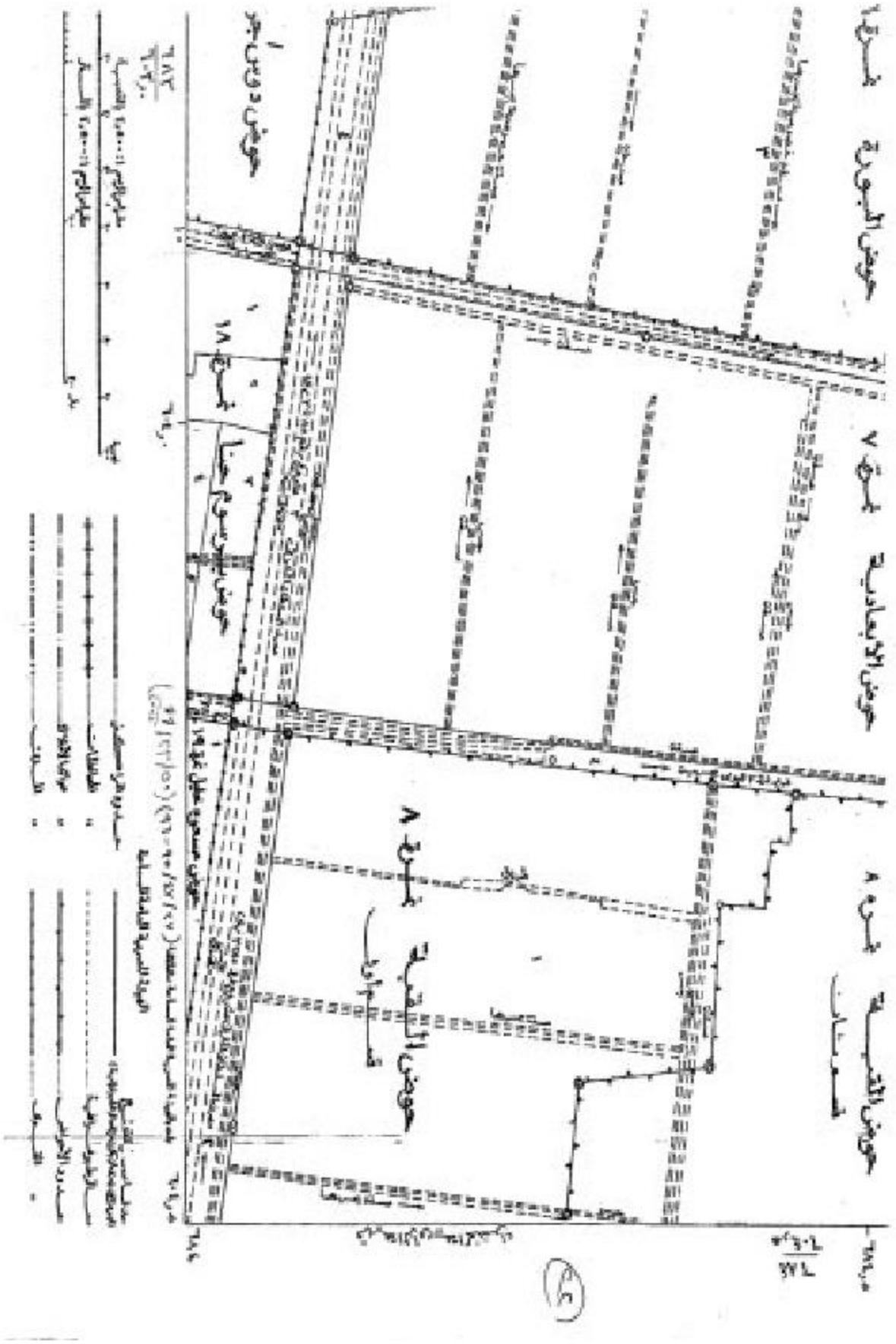
حوض الجبوية
حوض الأبعادية
حوض الشيخ
حوض الشيخ
حوض الشيخ

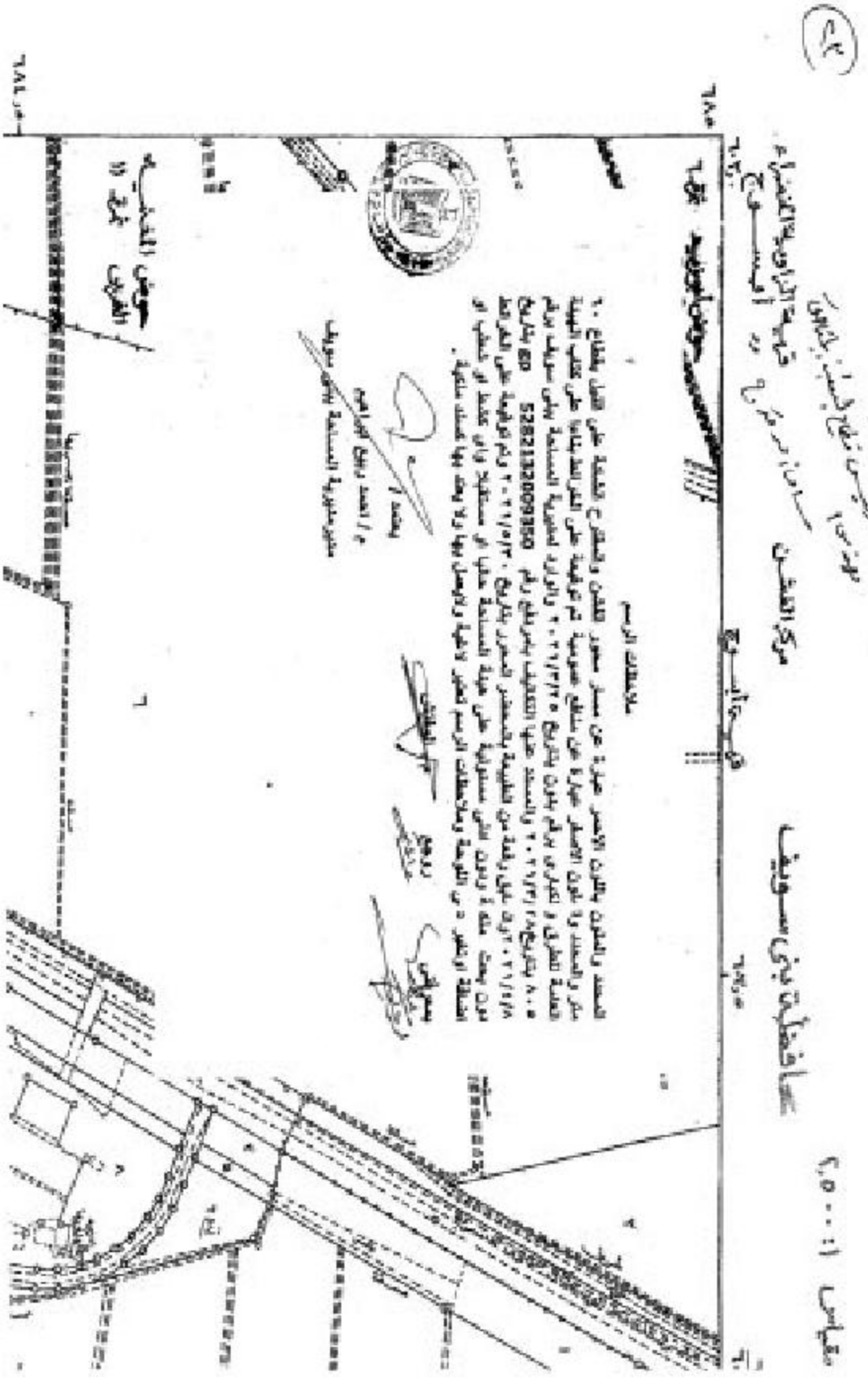
محافظة بنى سويف
مركز الفشن
قرية أبو سوح
مقياس ١:٢٥٠٠
حوض الفشن
الطريق
برج ١١

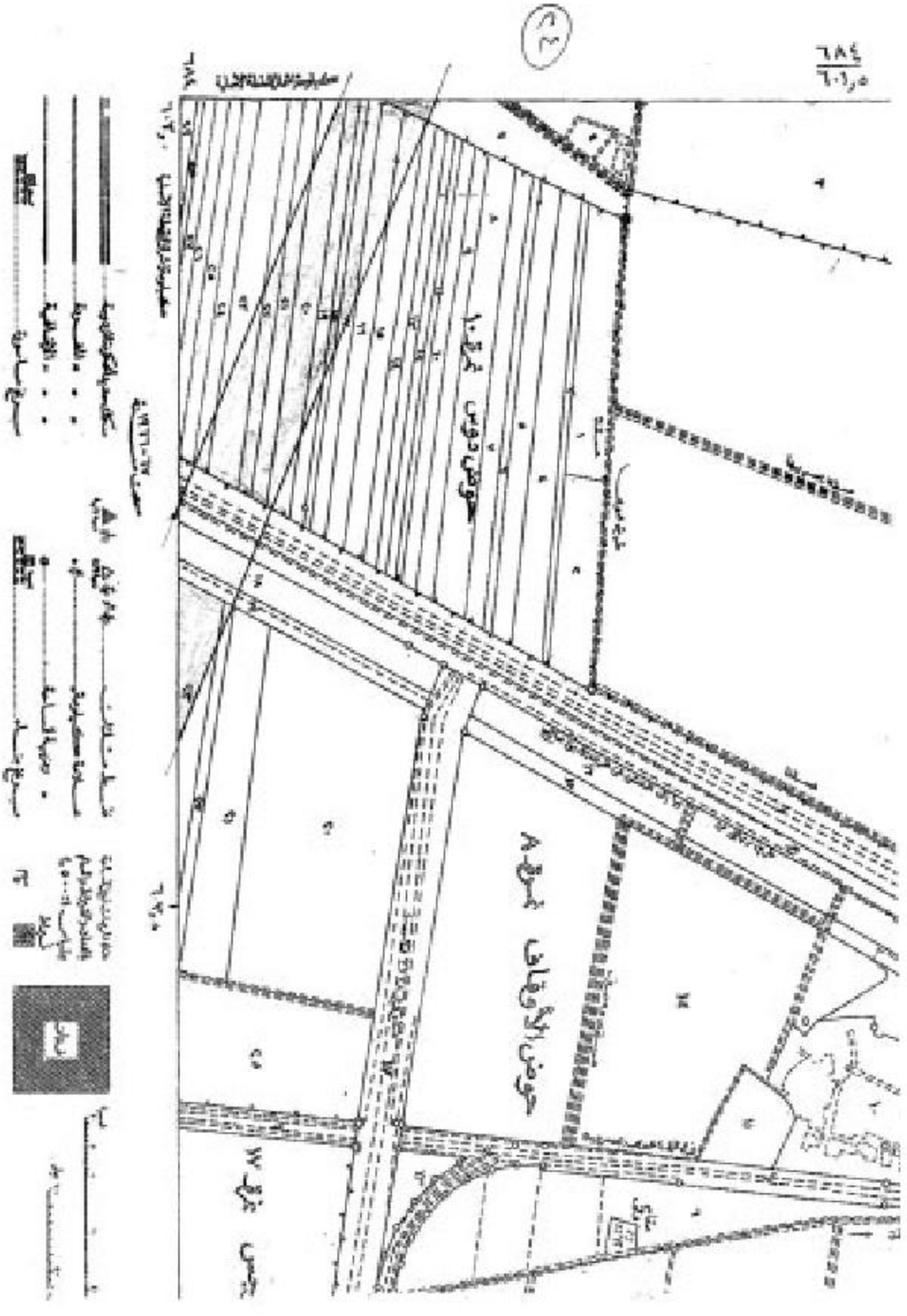
٦٨٤
٦٠١,٥
حوض الأوقاف رقم A

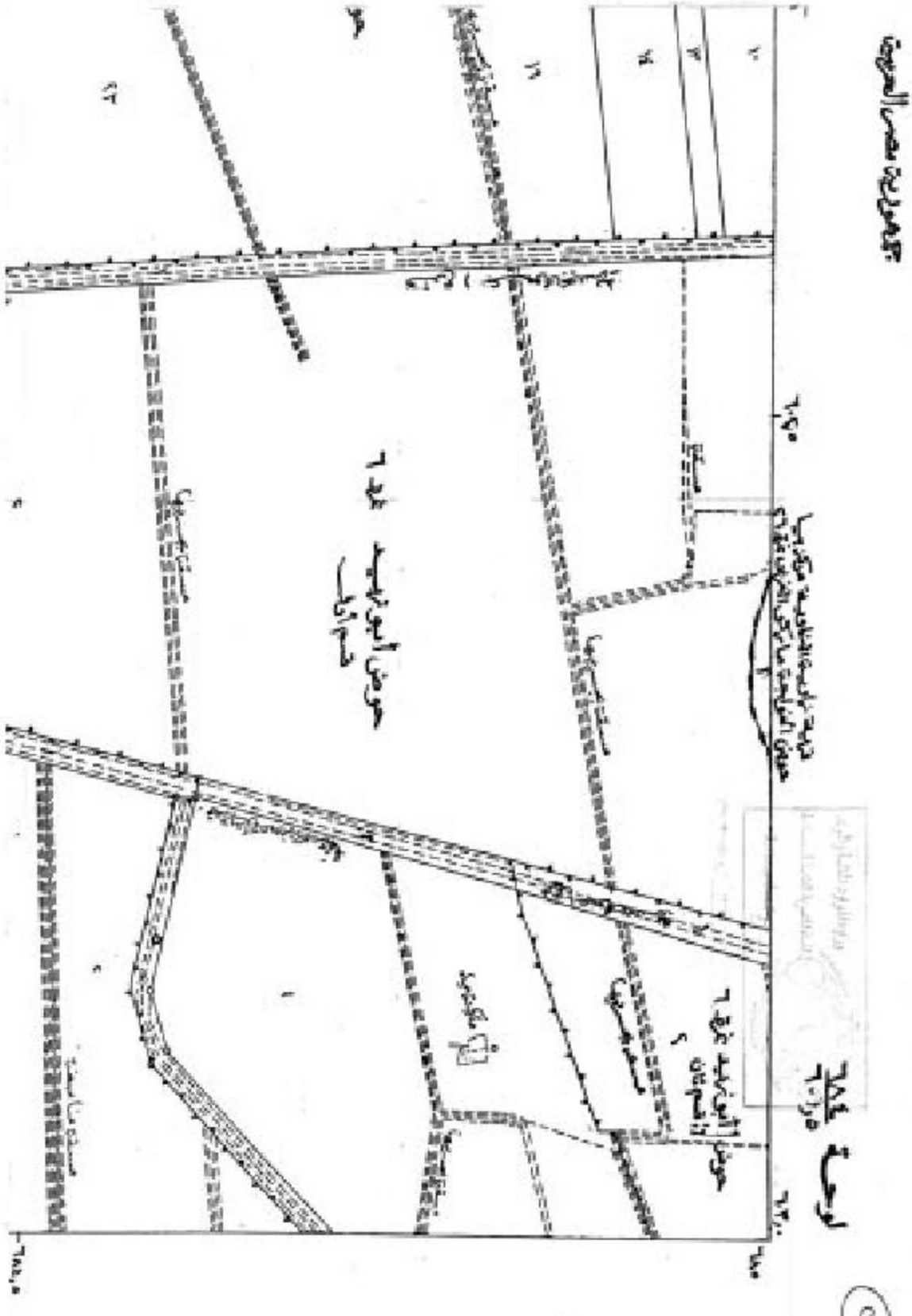

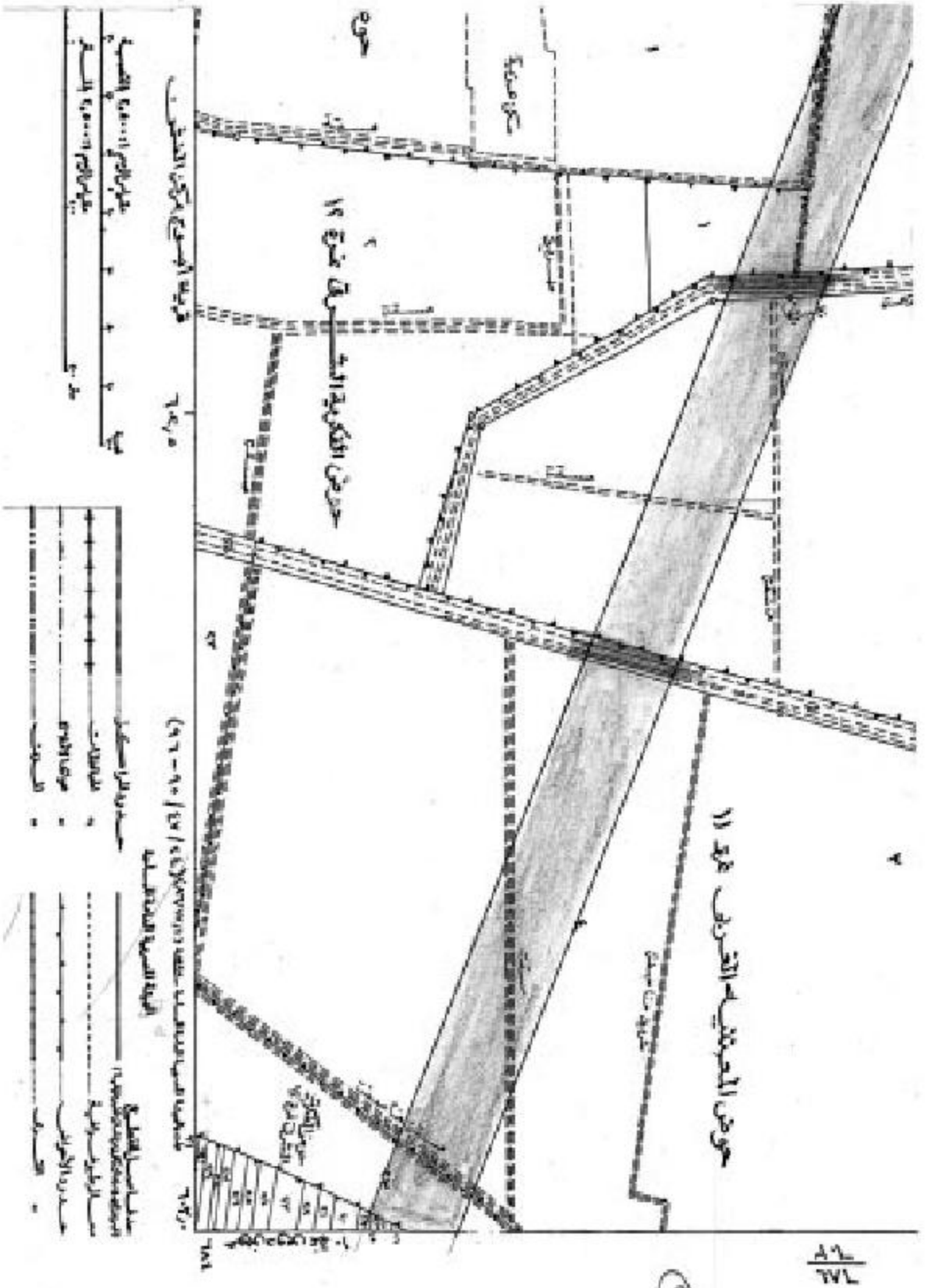

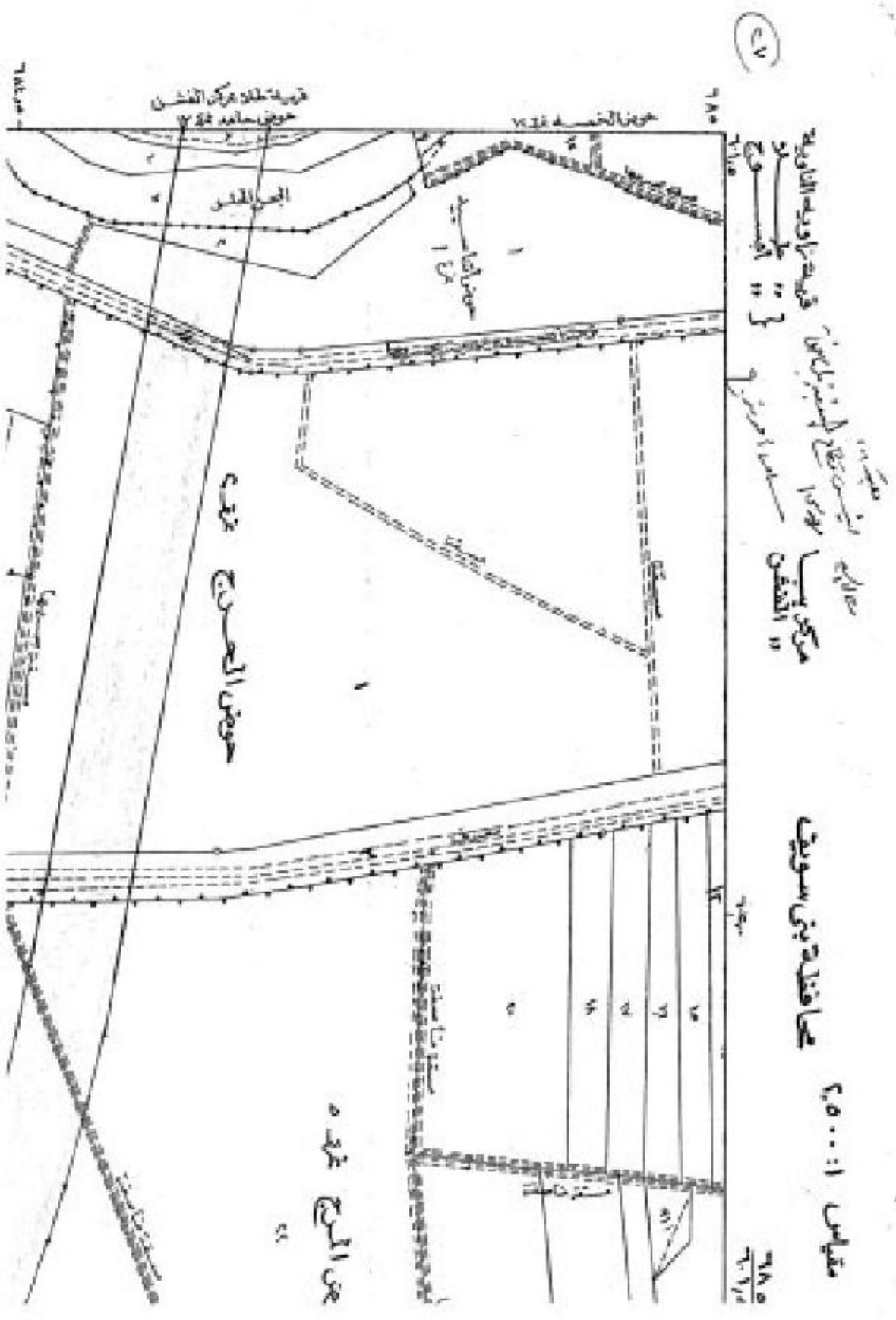
مقياس ١:٢٥٠٠٠
محافظة بنى سويف
مركز ببا
حوض الحصن
حوض الحصن

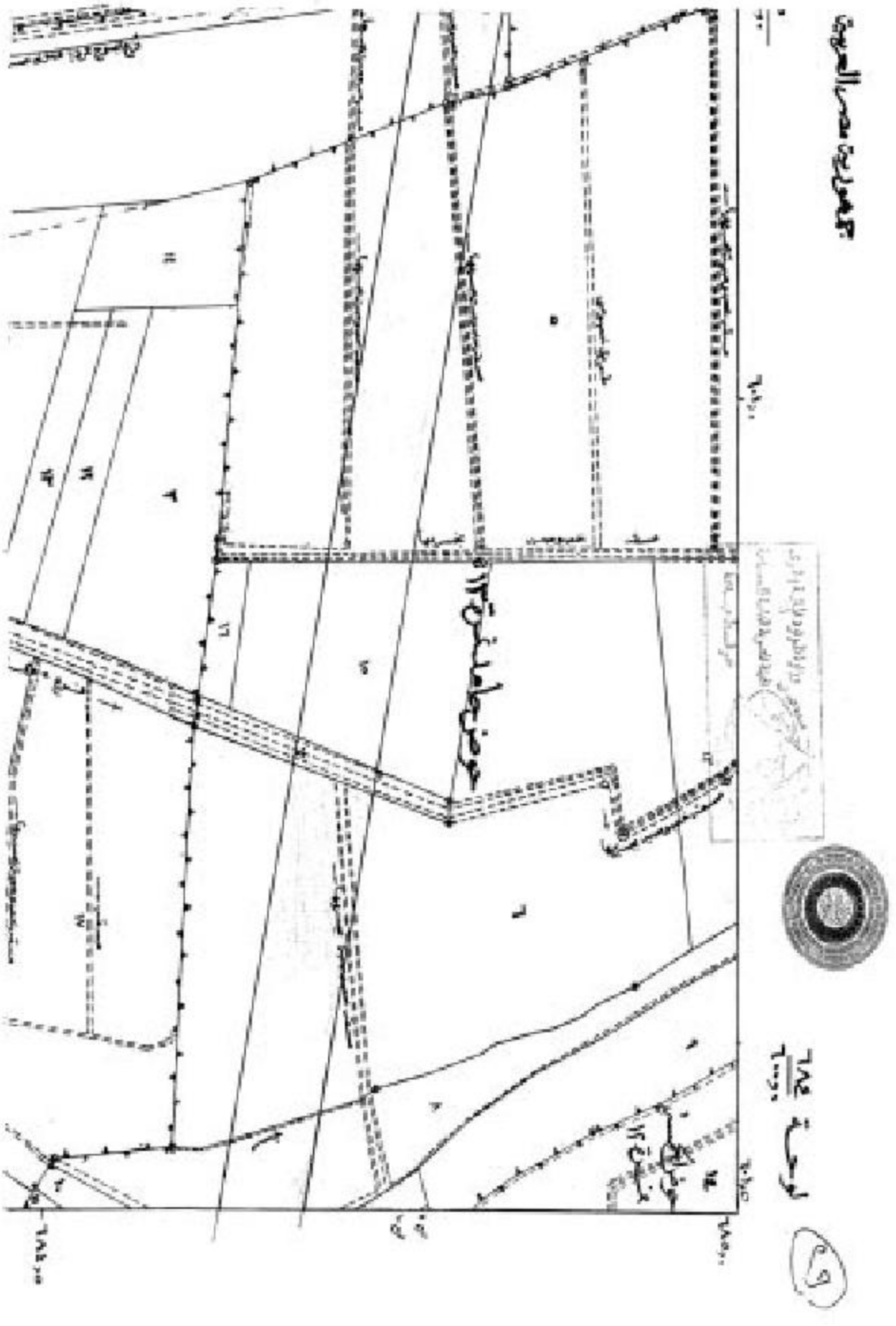

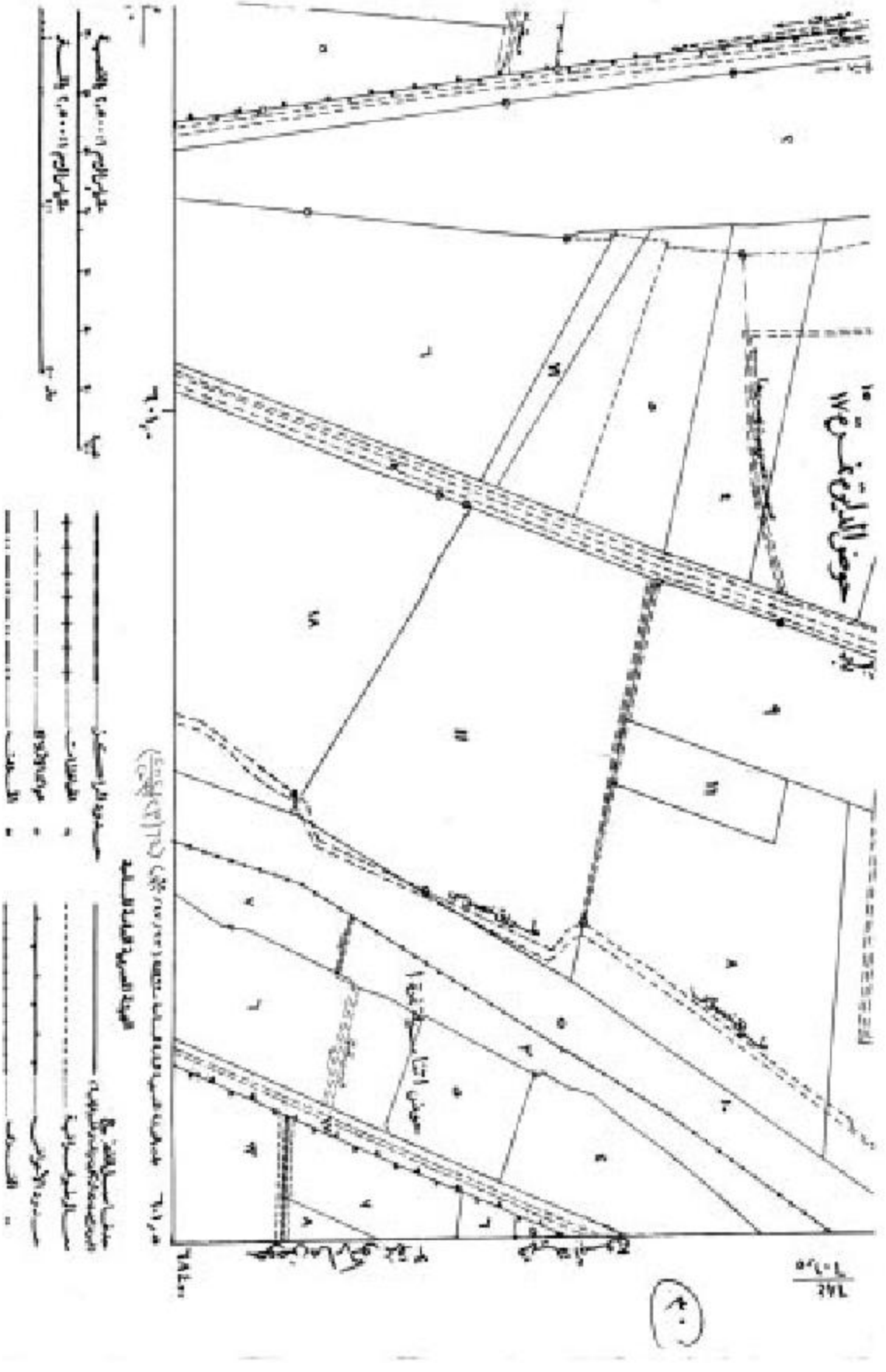

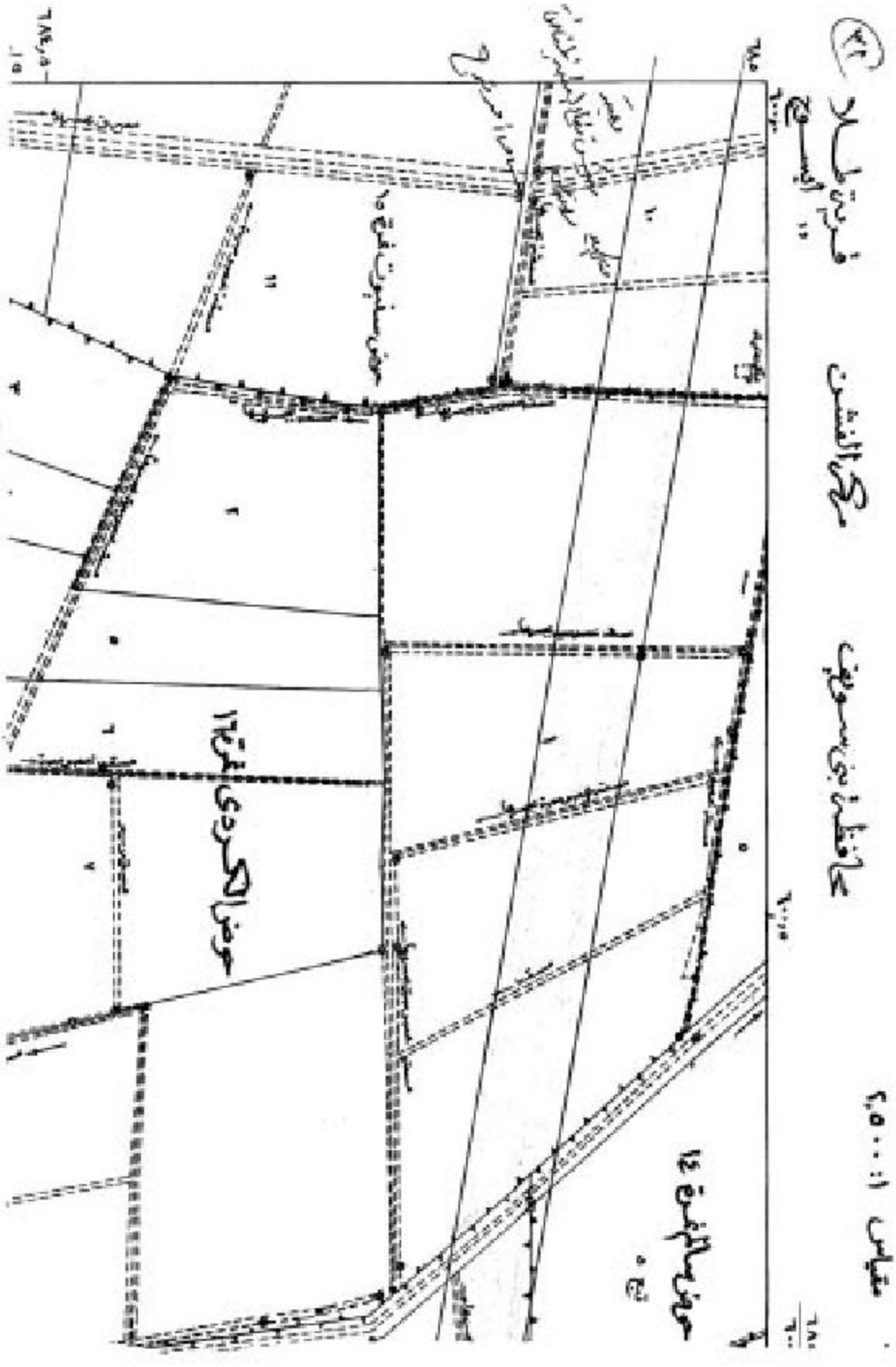
مقياس ١:٢٥٠٠٠
محافظة بنى سويف
مركز الفشن
قرية تل بلا
حوض الحكومى نمرة ١٦
حوض السلامة نمرة ٤٤

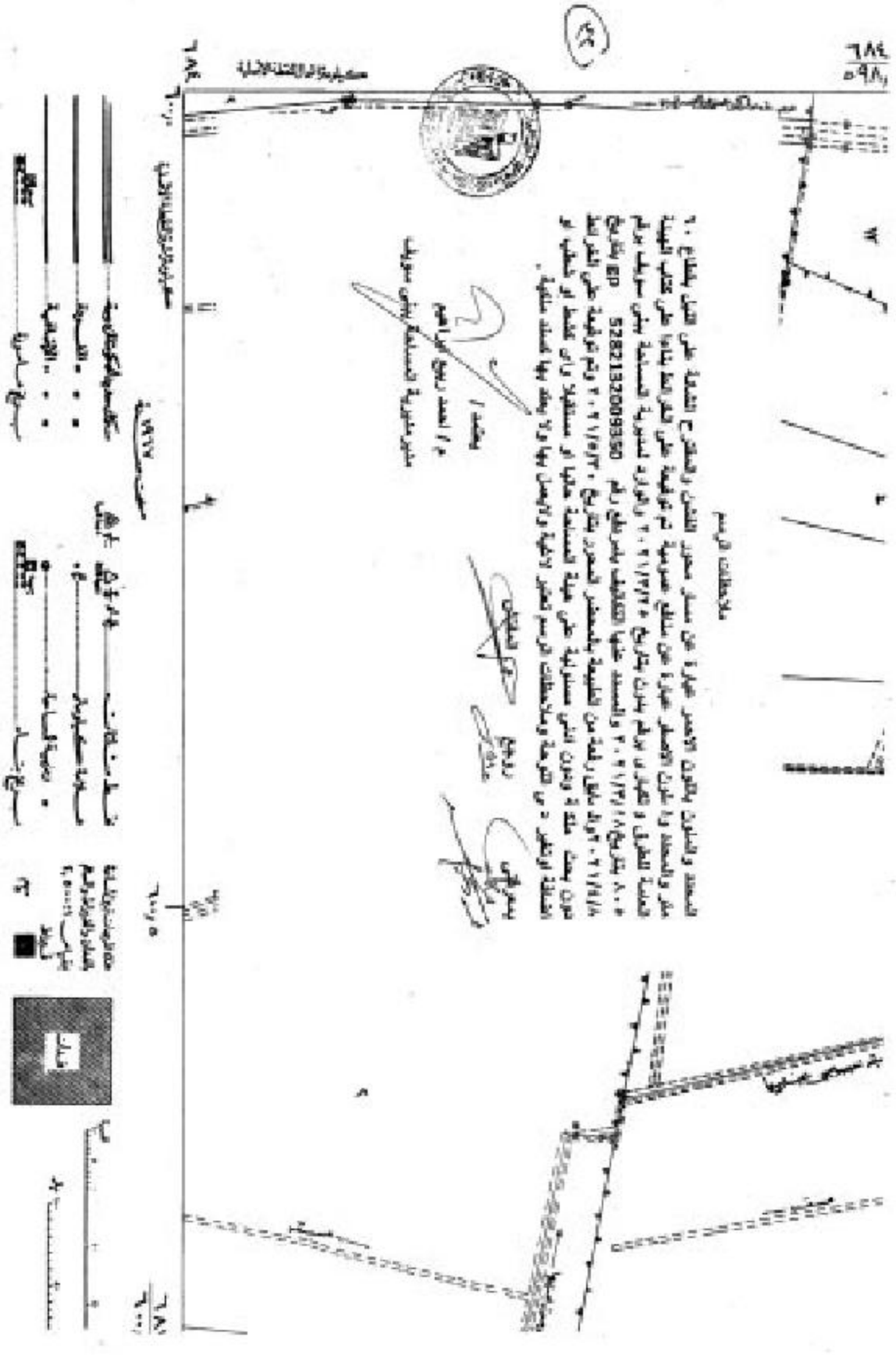

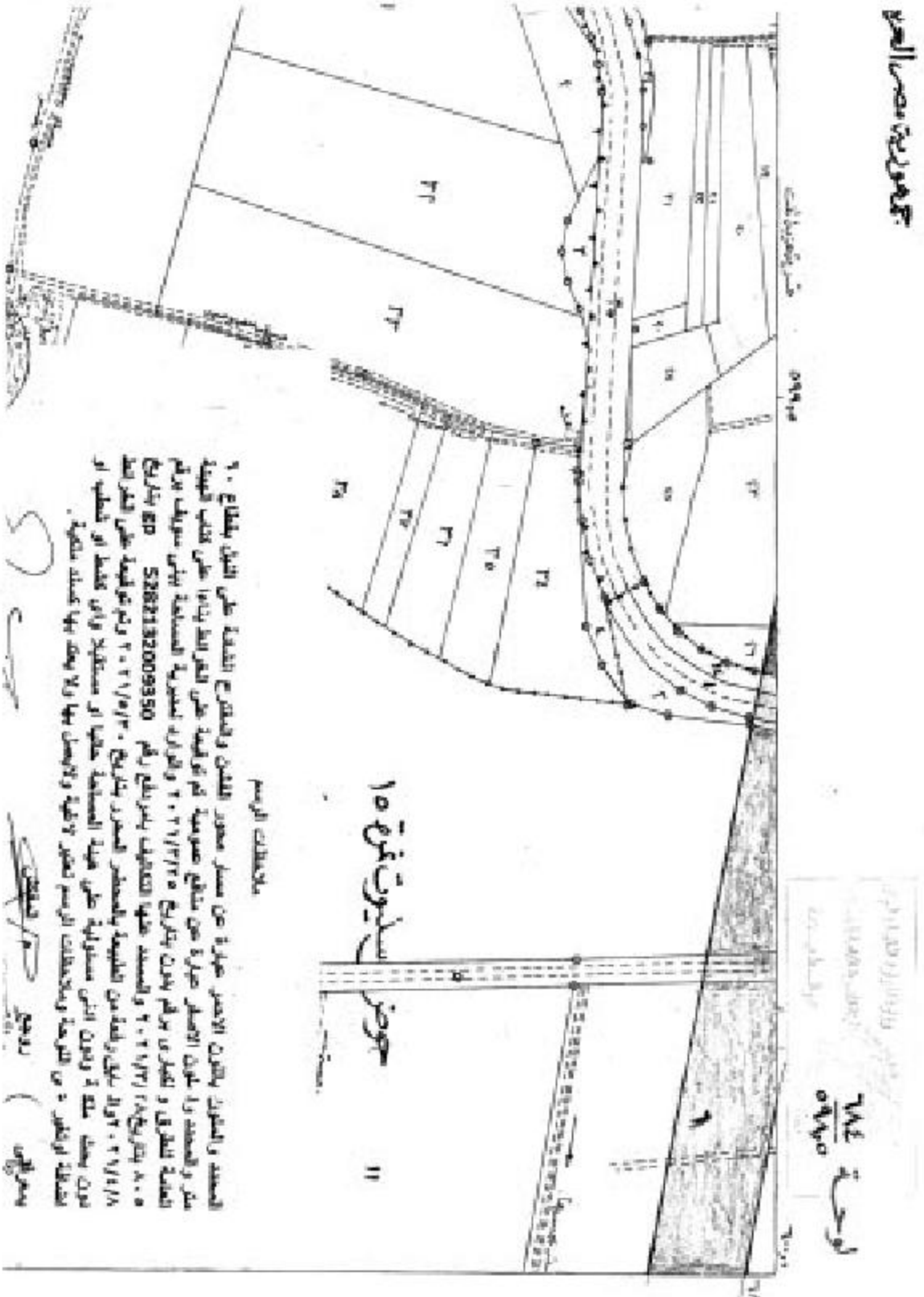
جمهورية مصر العربية
لوحة ٦٨٤/٥٩٨٥
حوض بلبيس غرب ١٥
ملاحظات الرسم

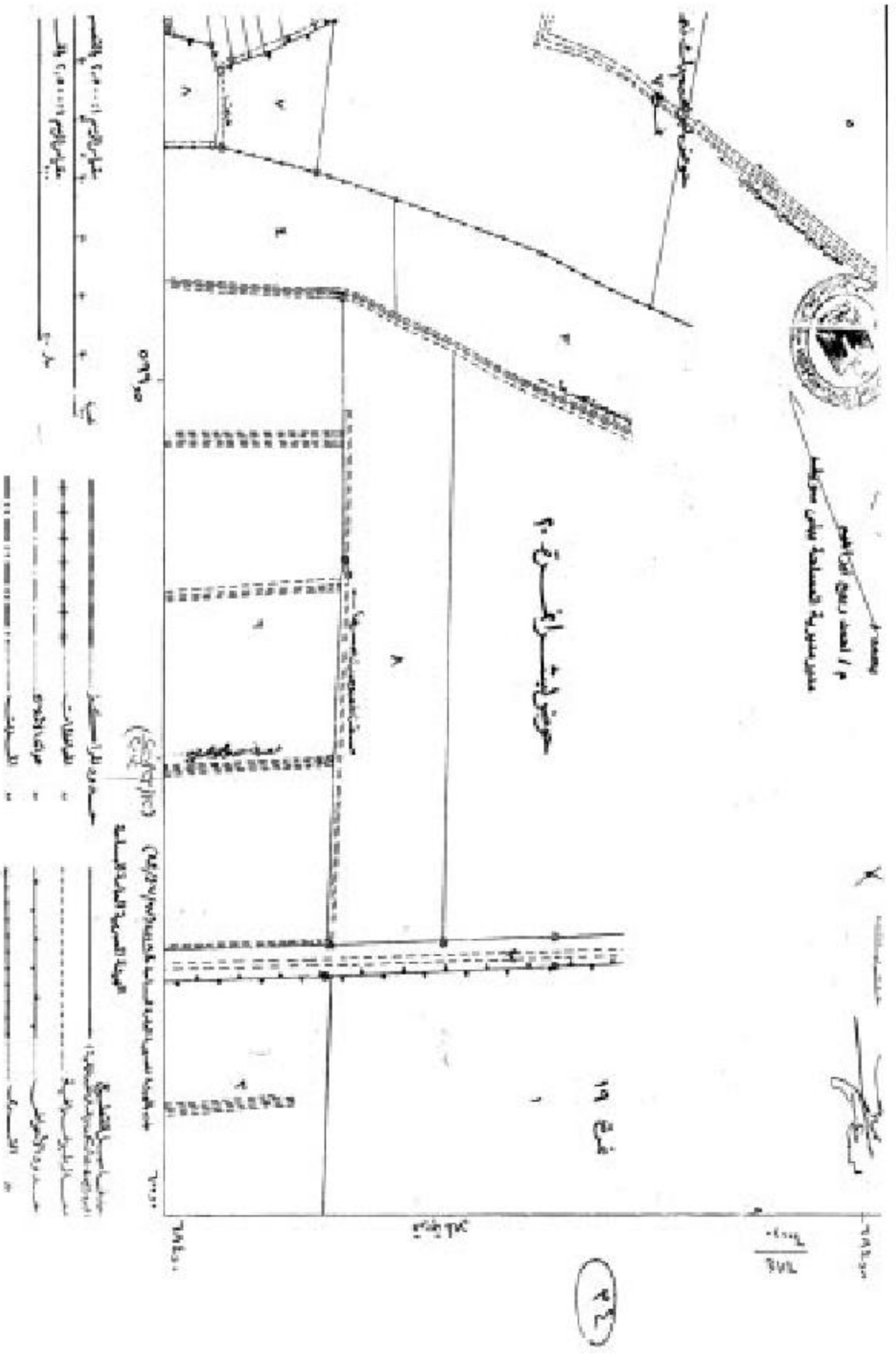

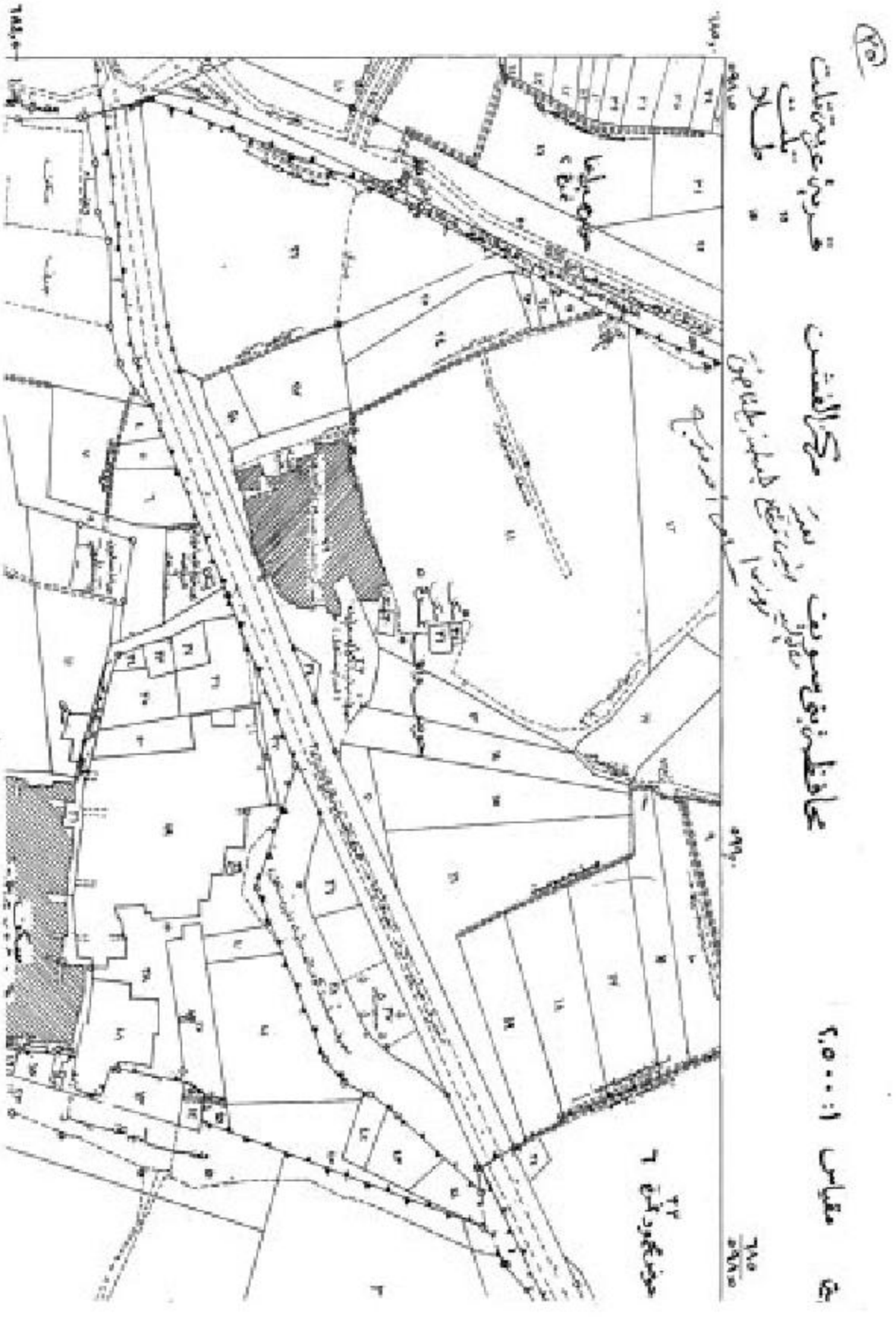
محافظة بنى سويف
مركز الفشن
مقياس ١:٢٥٠٠٠

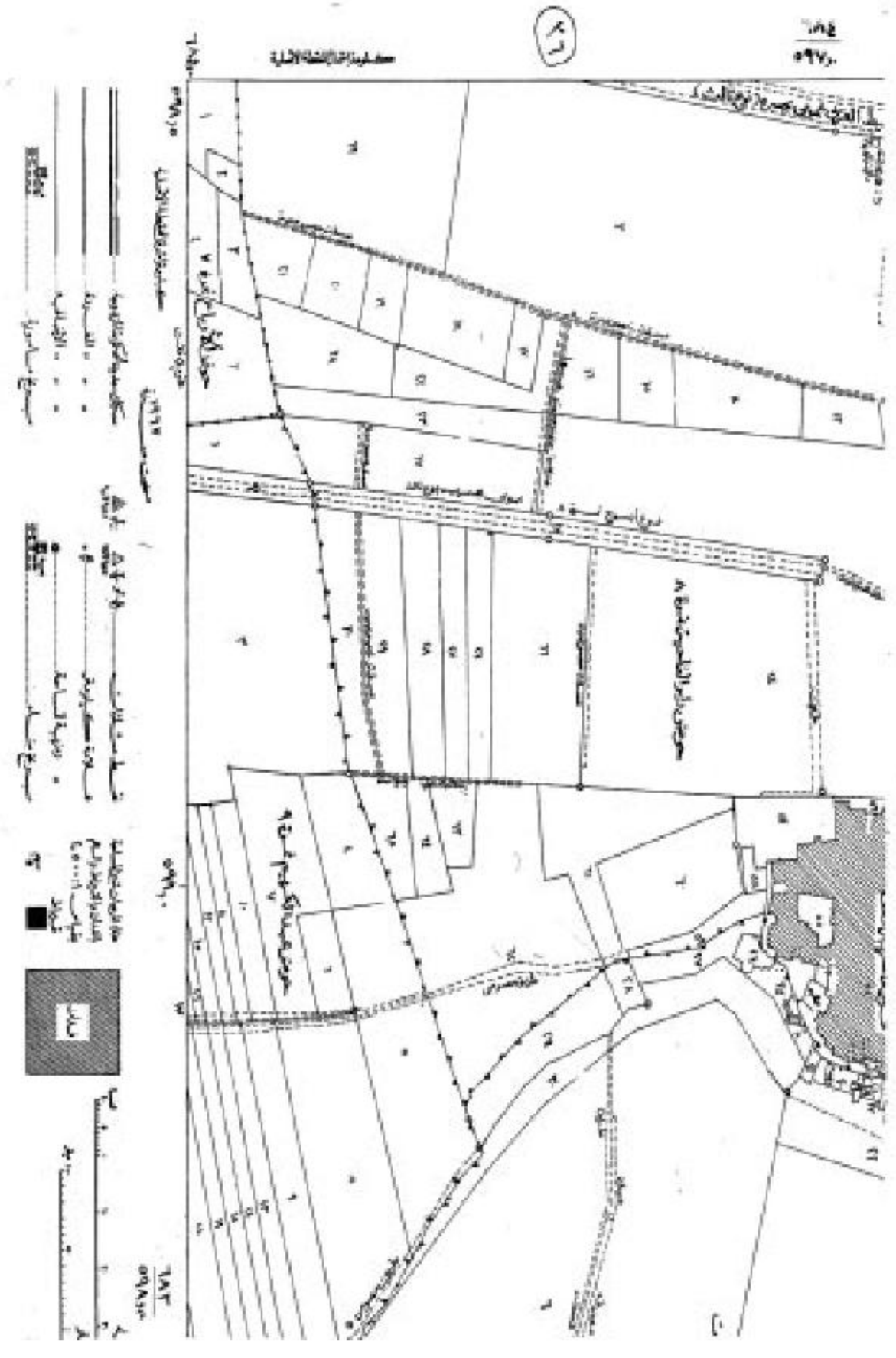

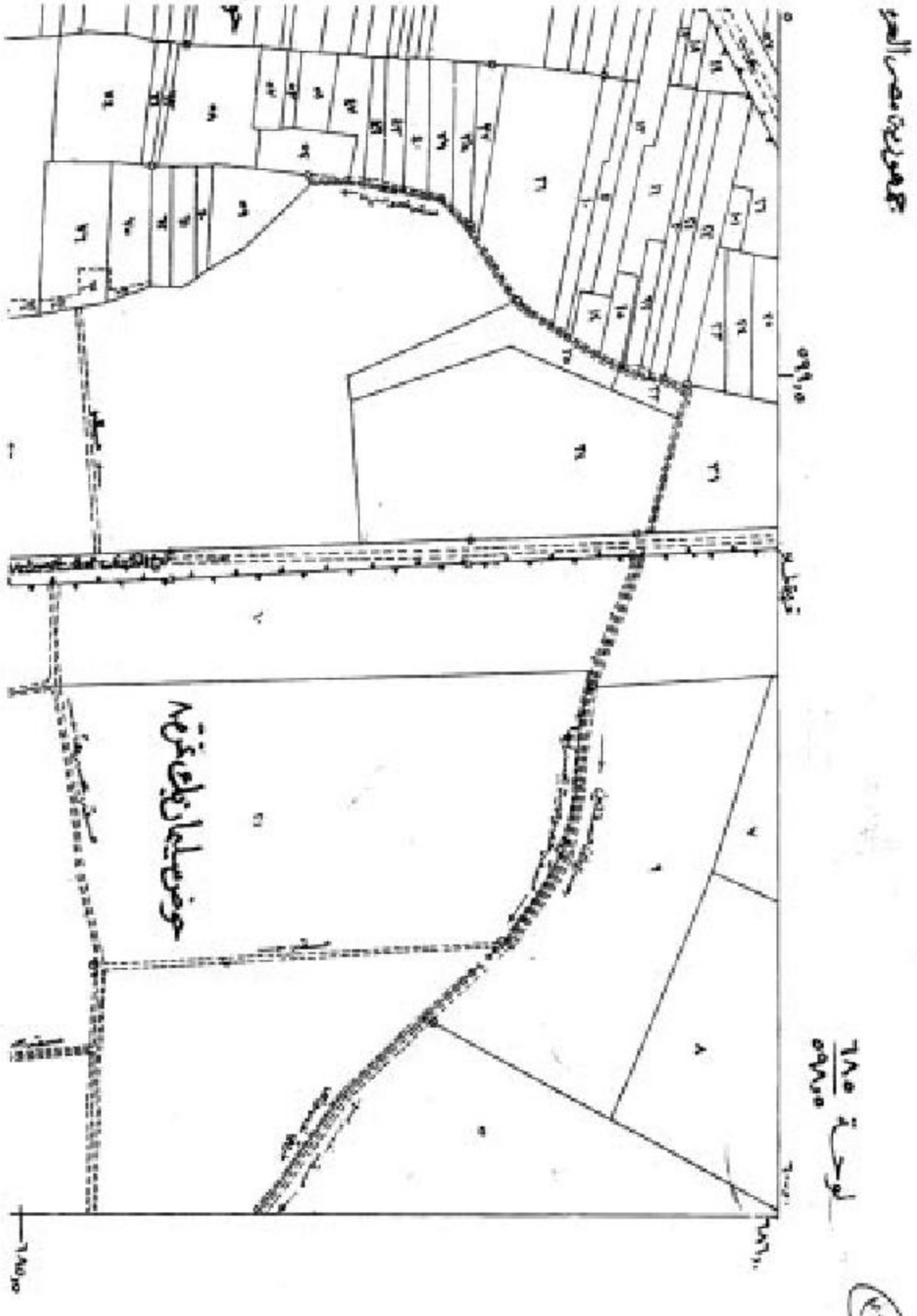

(٤٧)

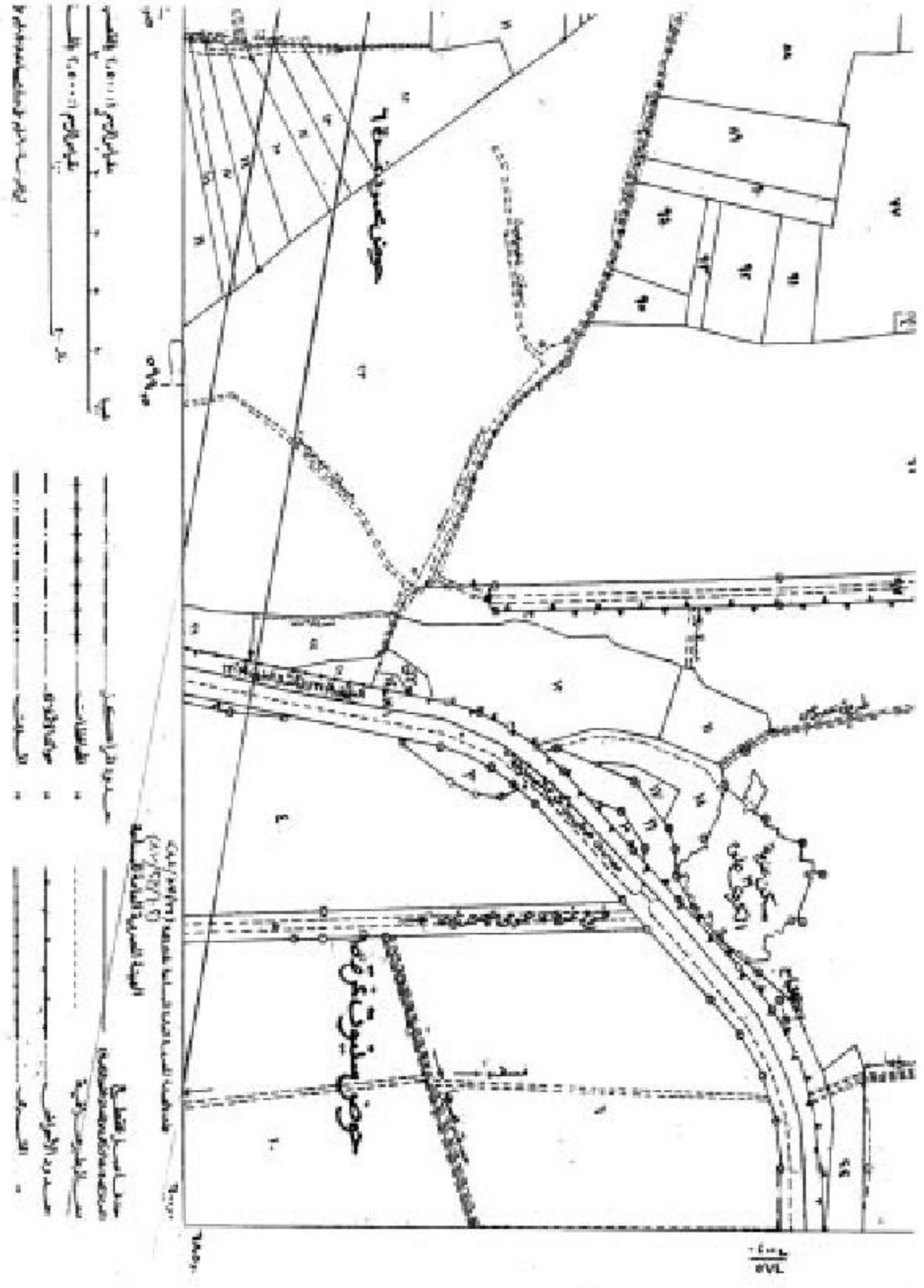

(٣)

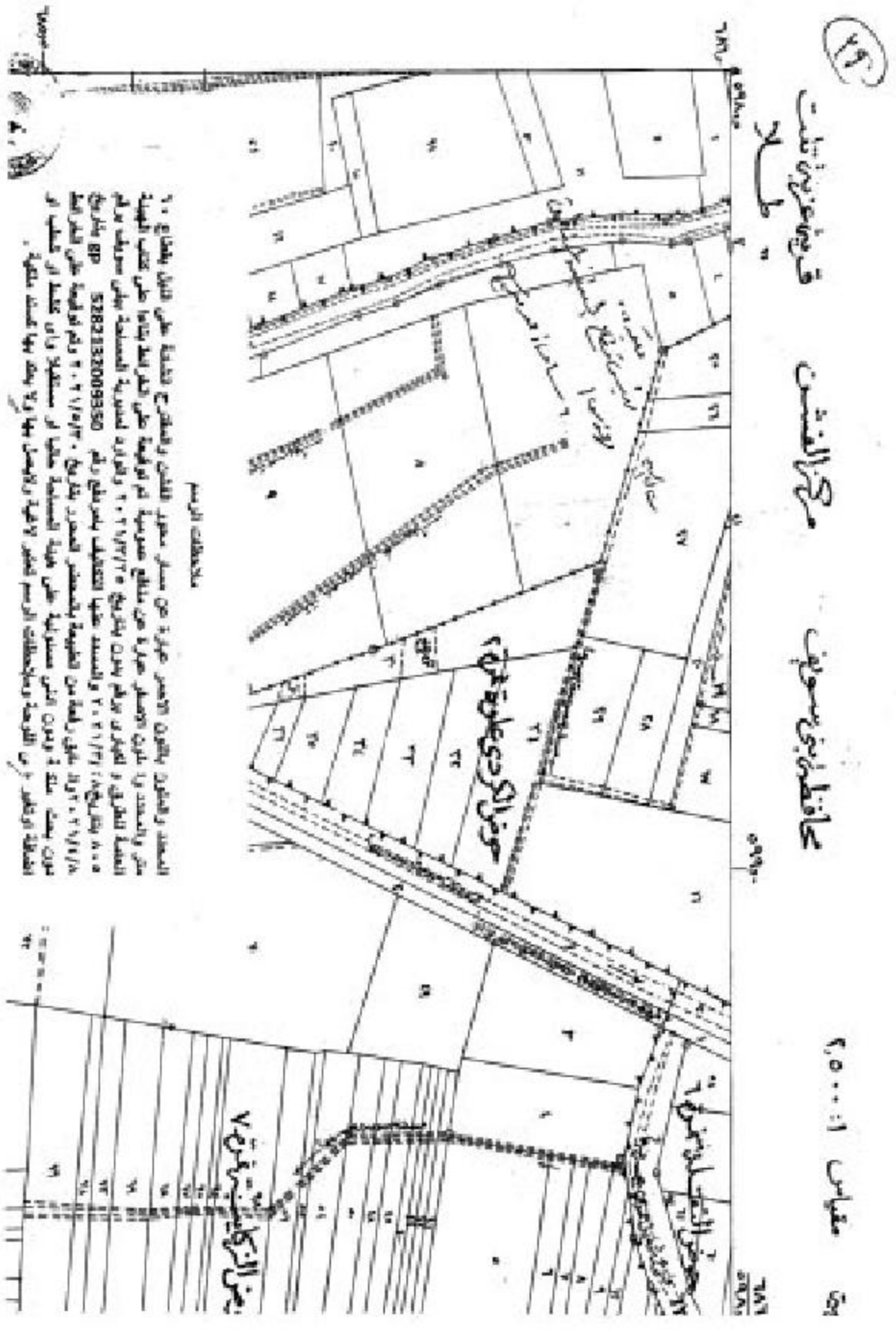
محافظة بنى سويف
مركز الفشن
قرية عزبة زينب
حوض الأرض عاطلة رقم ٢
مقياس ١:٢٥٠٠٠
ملاحظات الرسم

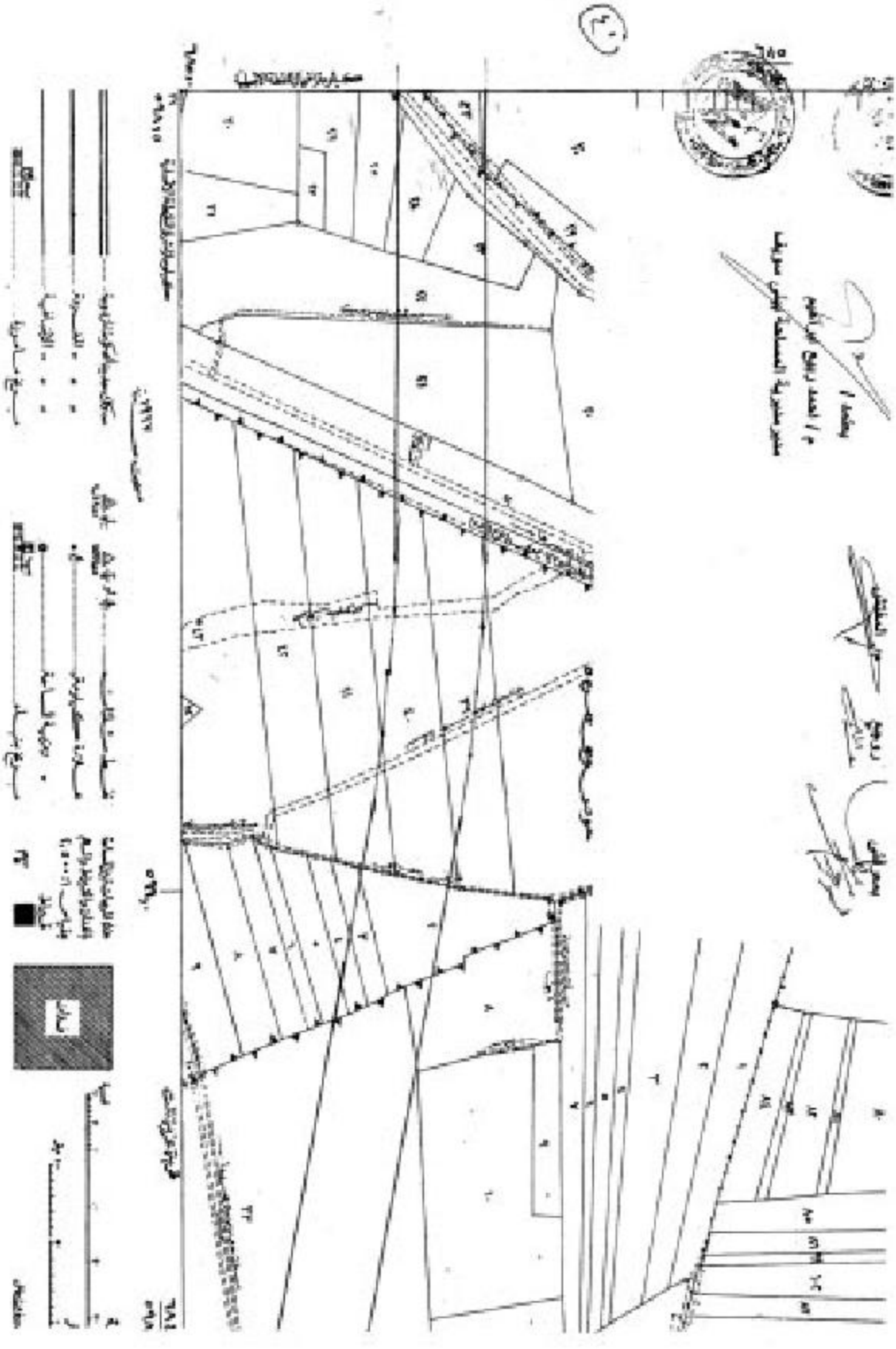

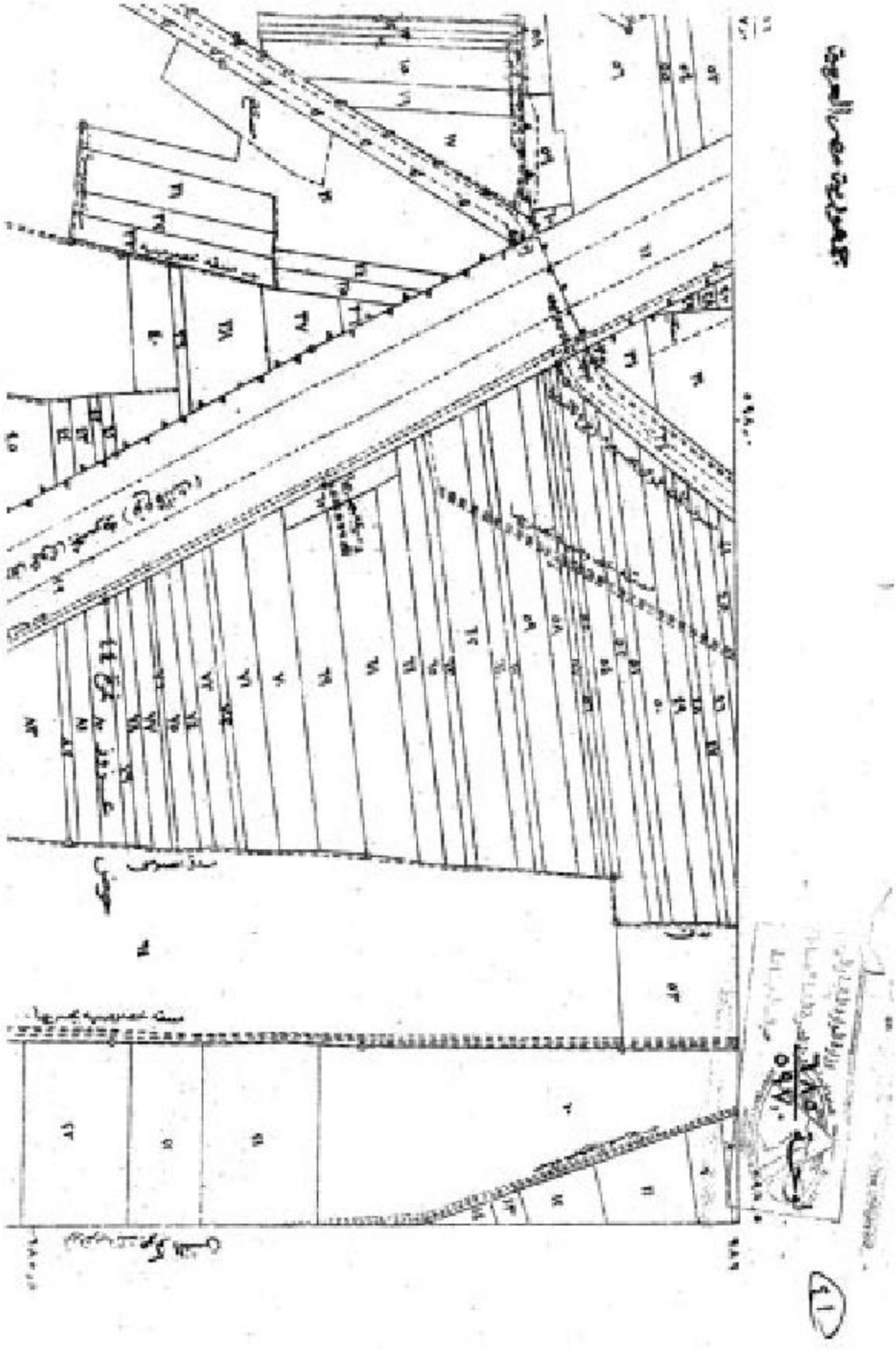

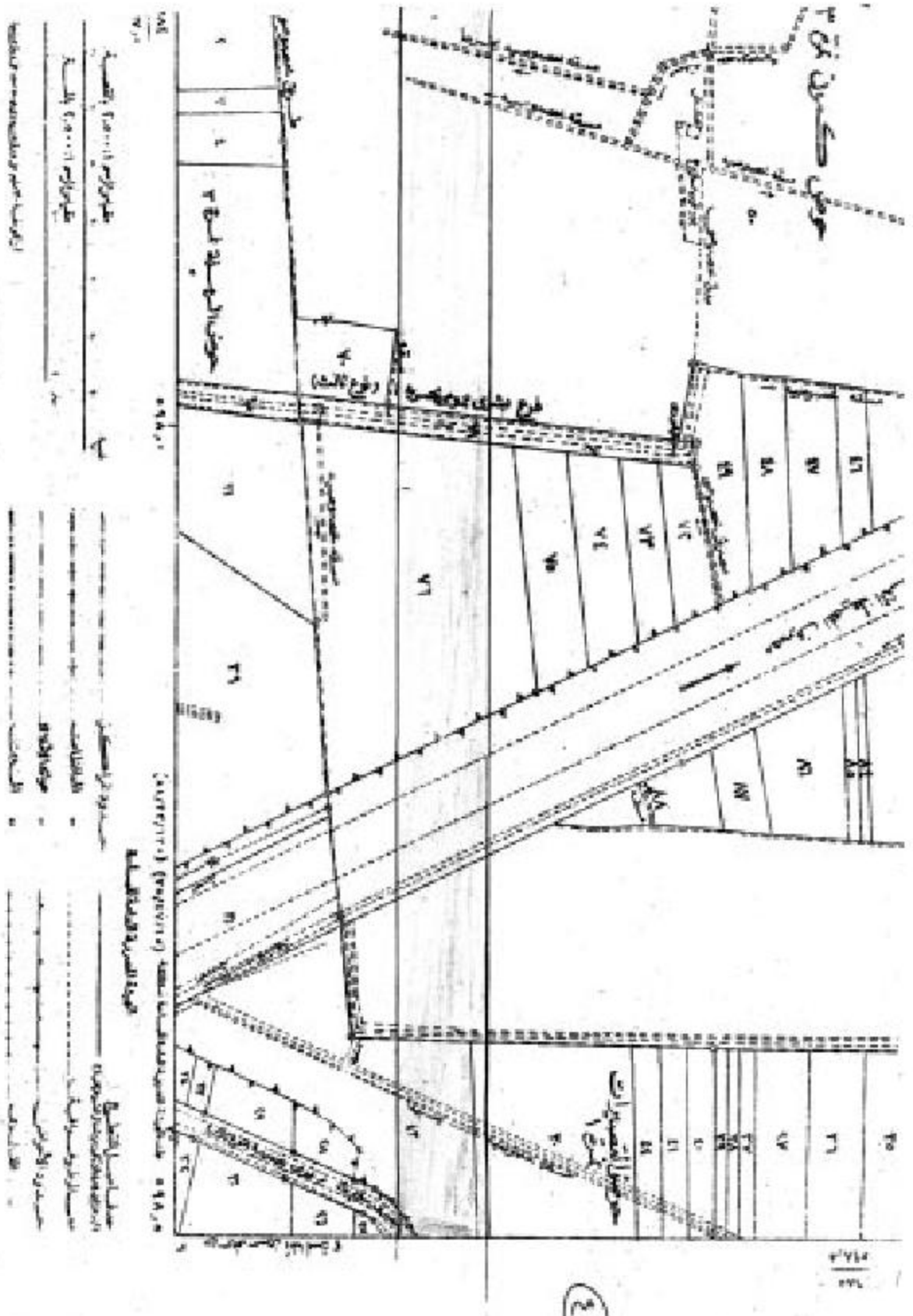


محافظة بنى سويف
مركز ببا
قرية بنزيدة
ملاحظات الرسم
مقياس ١ : ٢٥٠٠

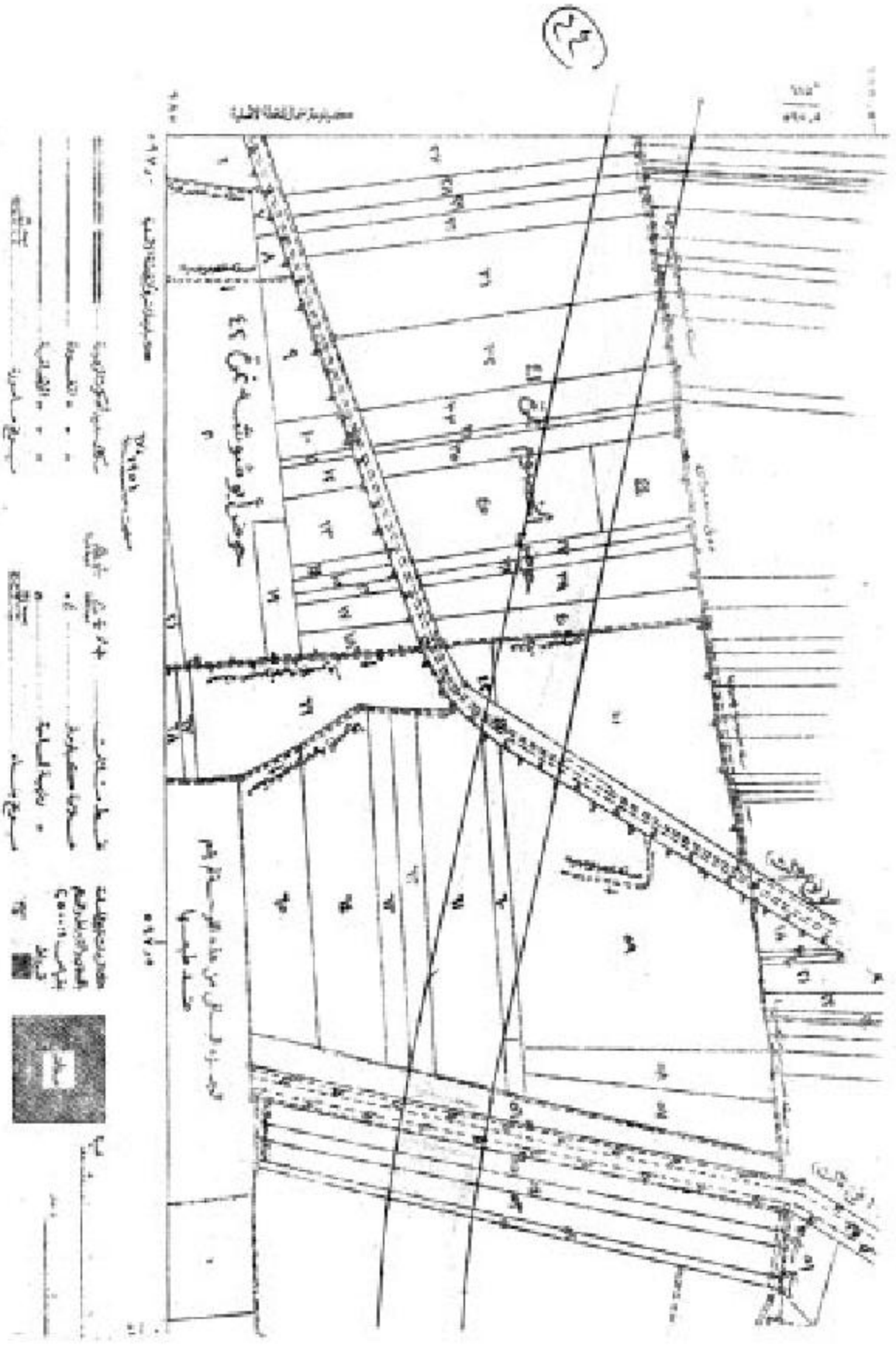

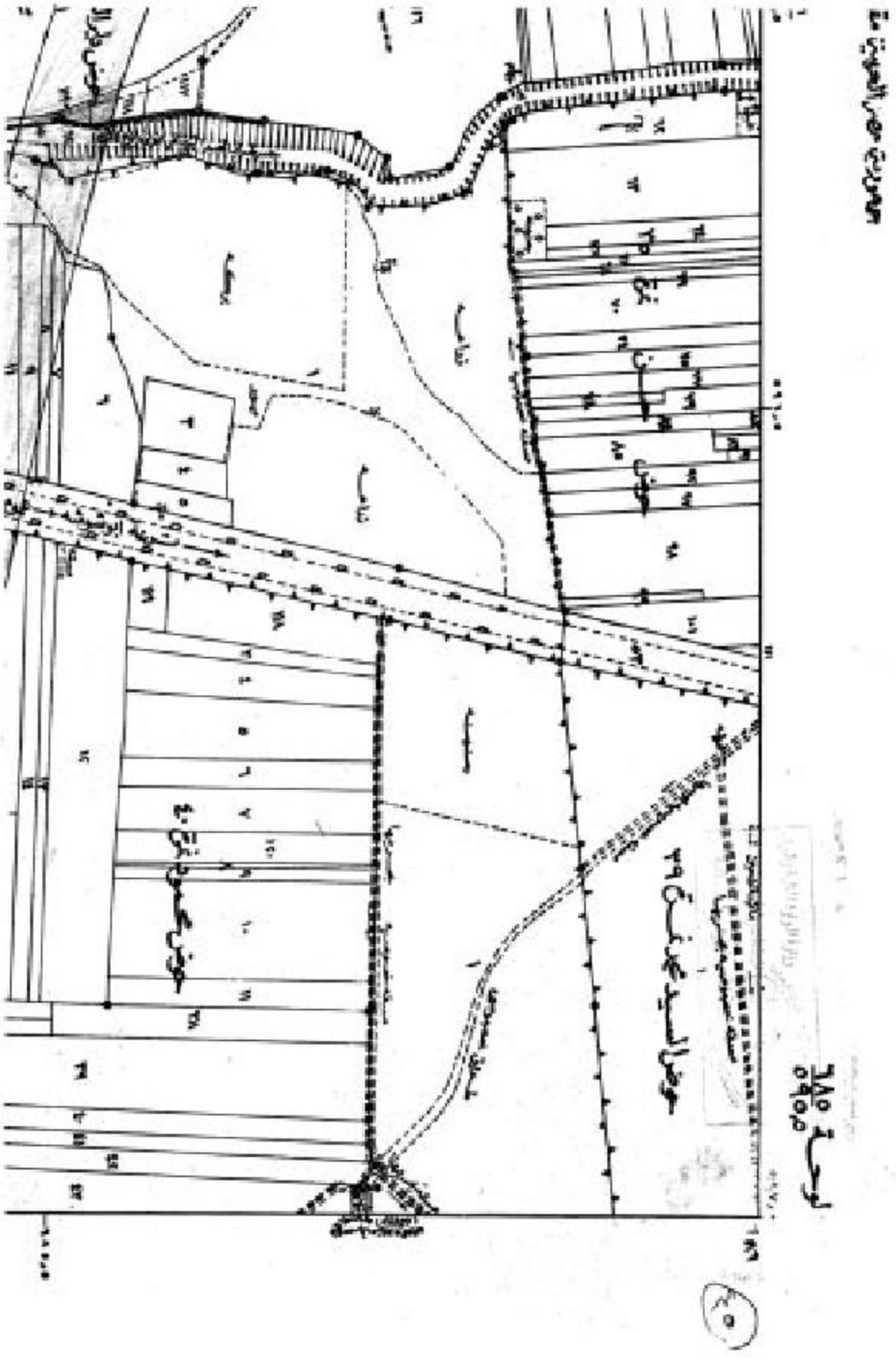

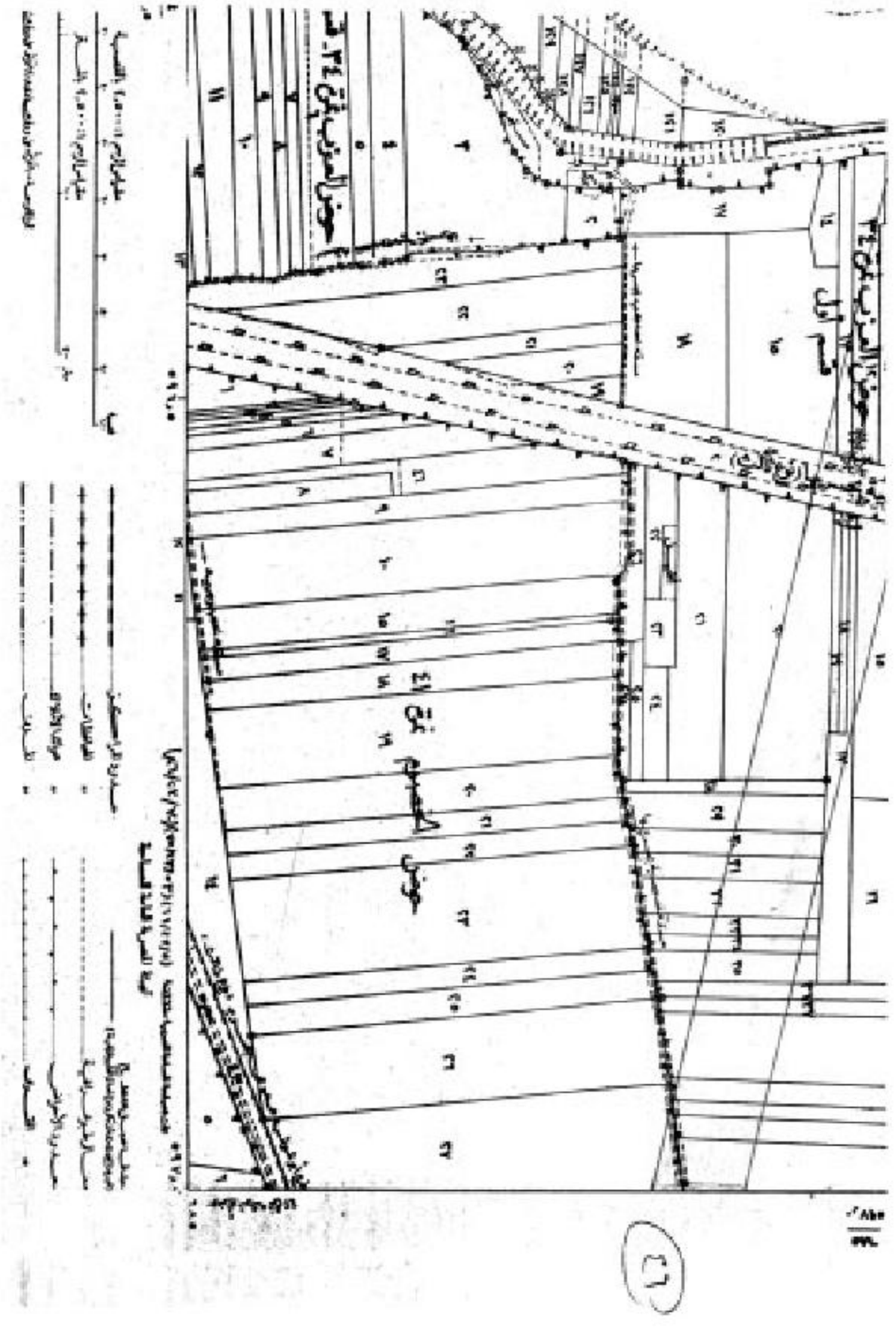

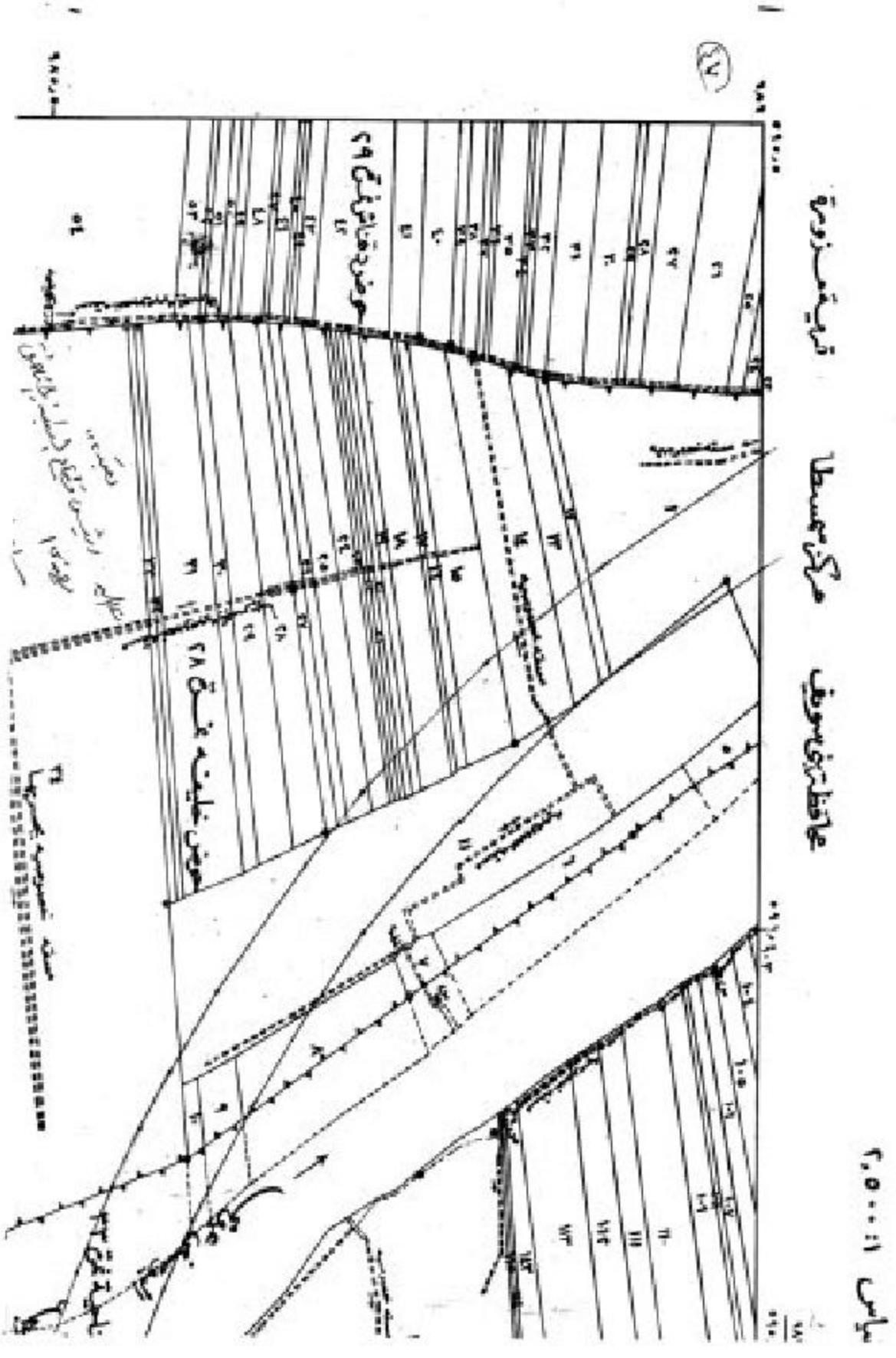
قرية منزورة
مركز مسطرد
محافظة بنى سويف
مقياس ١:٢,٥٠٠٠

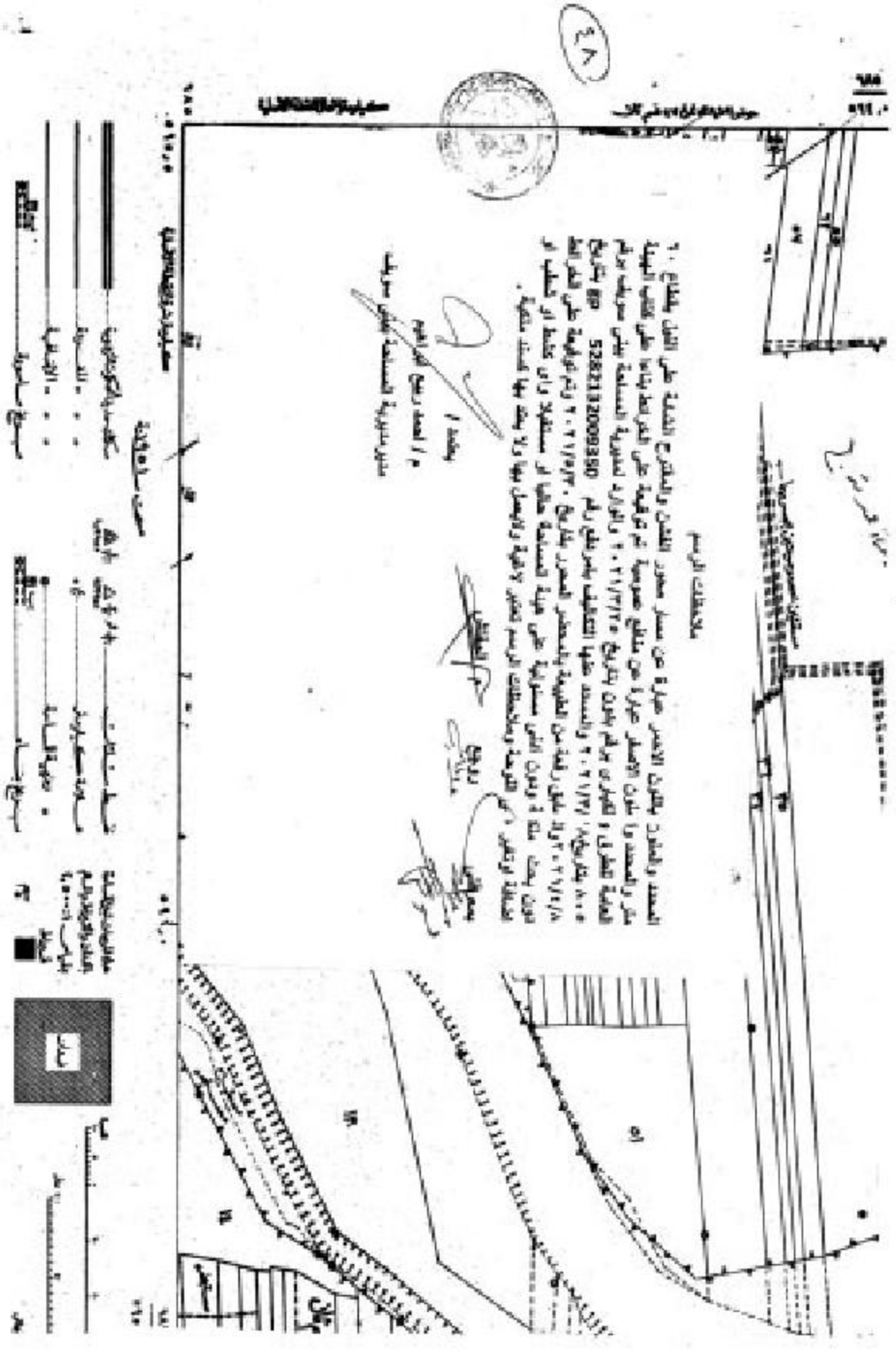

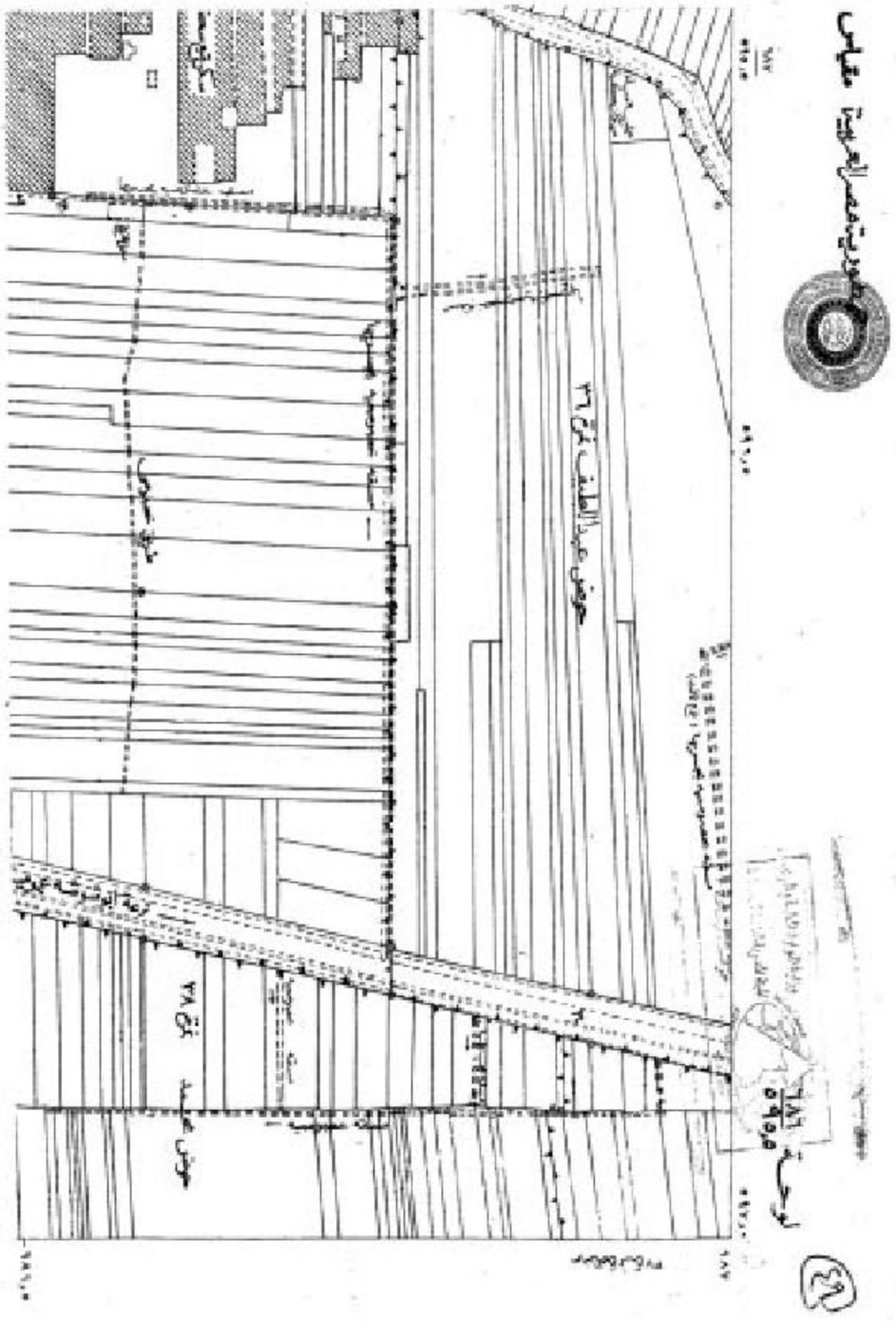
مقياس
حوض عبد اللطيف رقم ٣٦
حوض رقم ٣٨
لوحة ٥٥/٦٨٦
٣٩

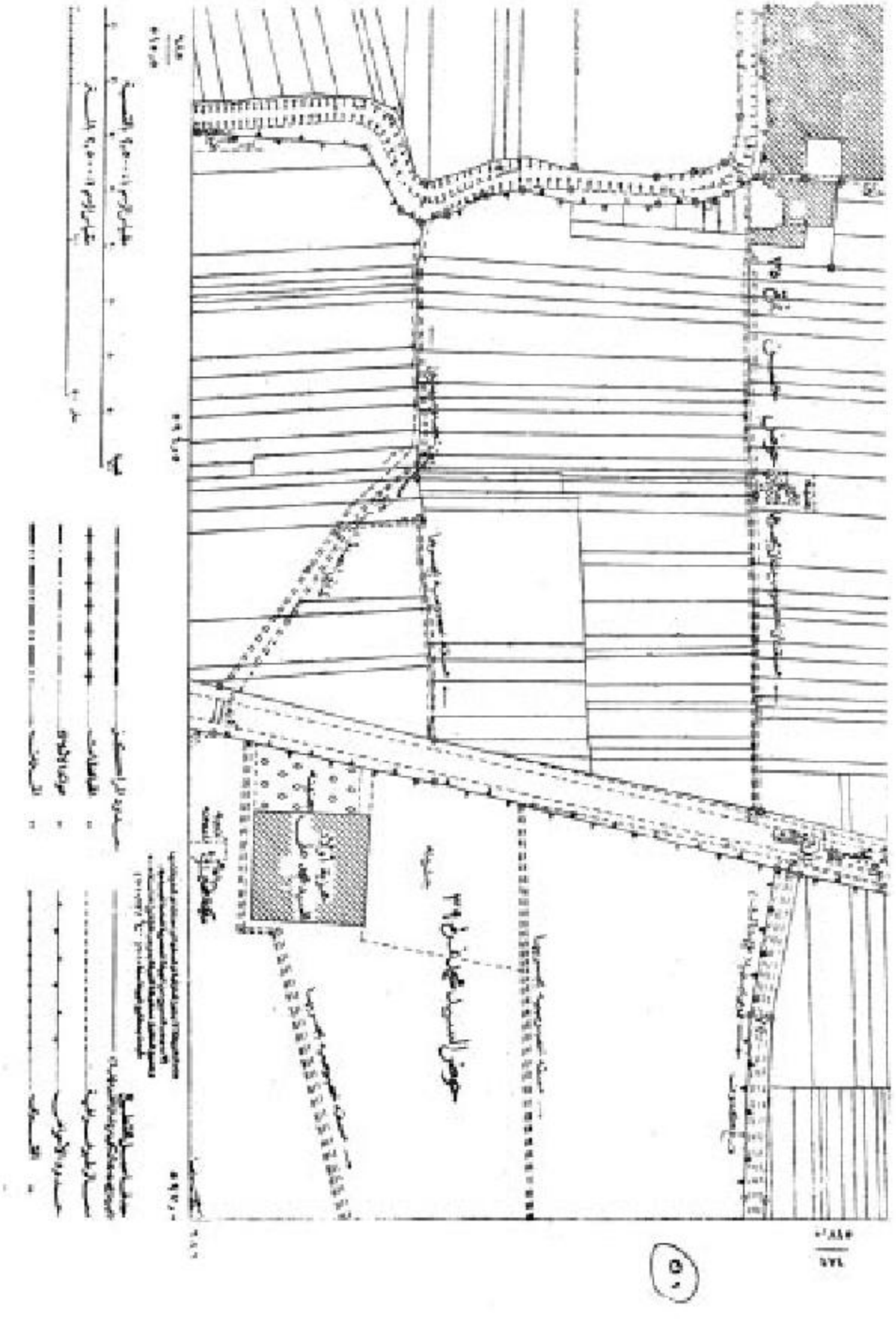

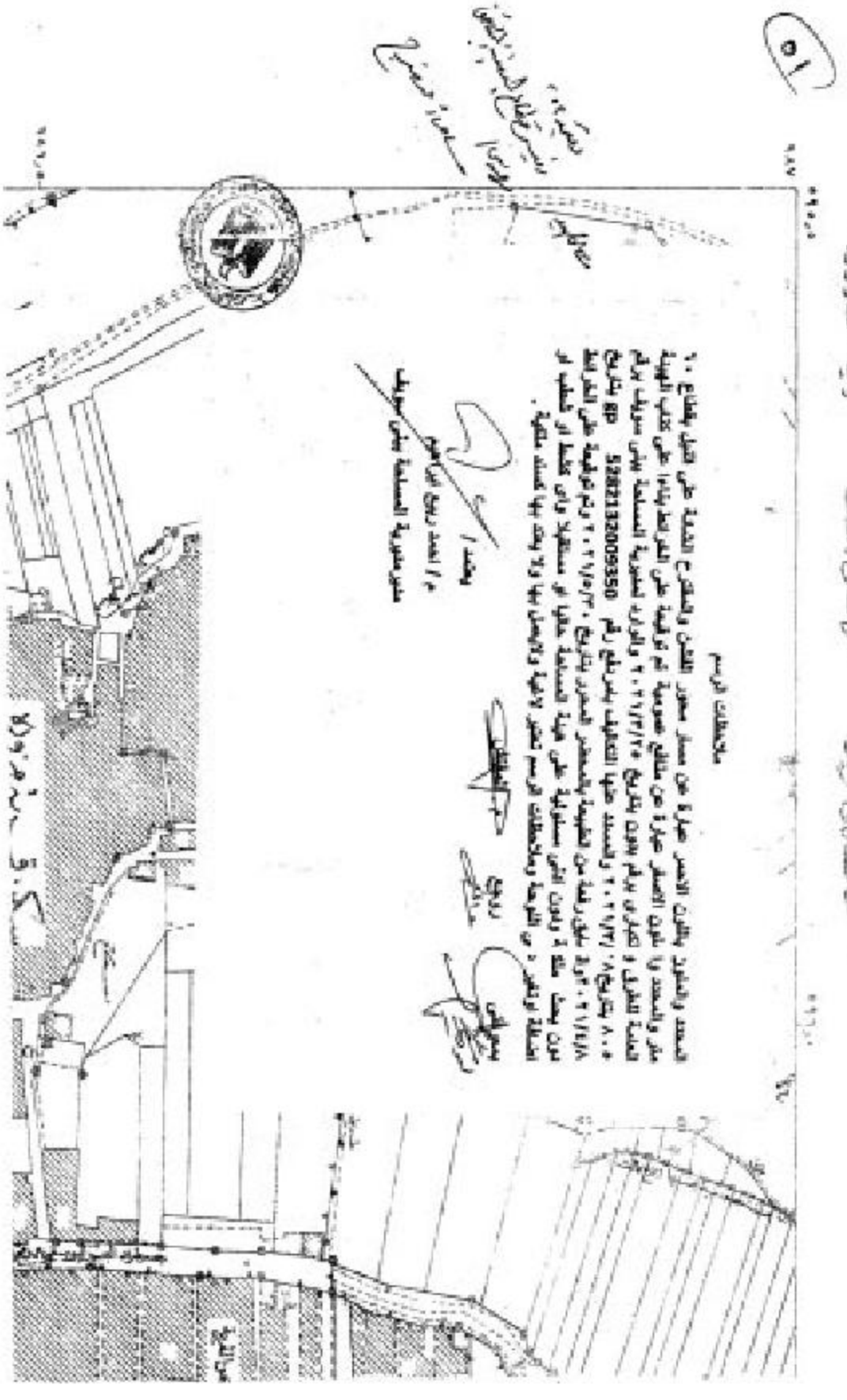
قرية مزورة
مركز سمسطا
محافظة بني سويف
ملاحظات الرسم
يعتمد
م/ أحمد ربيع أبو العلا
مدير مديرية المساحة ببني سويف
١:٢,٥٠٠٠

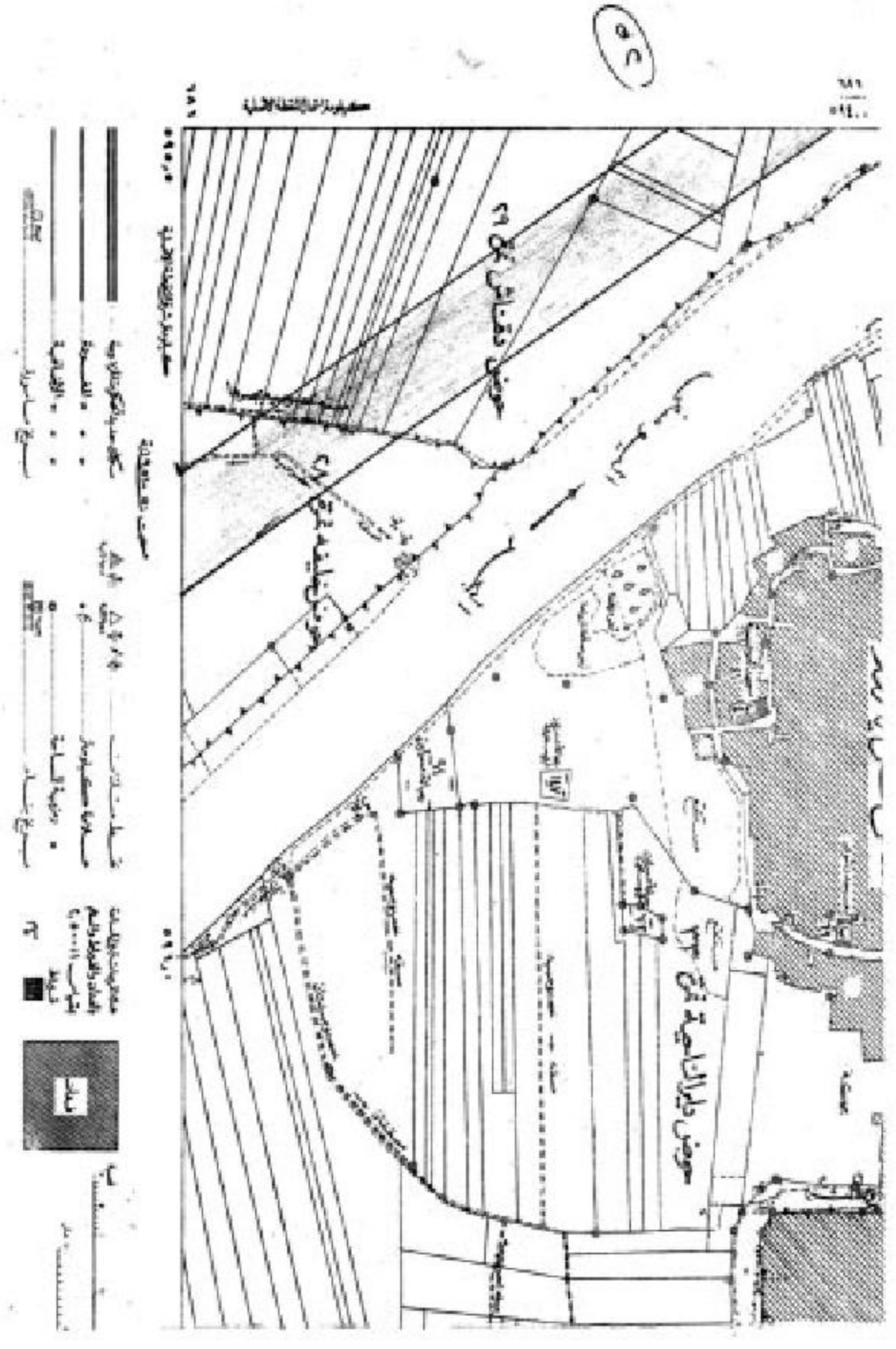

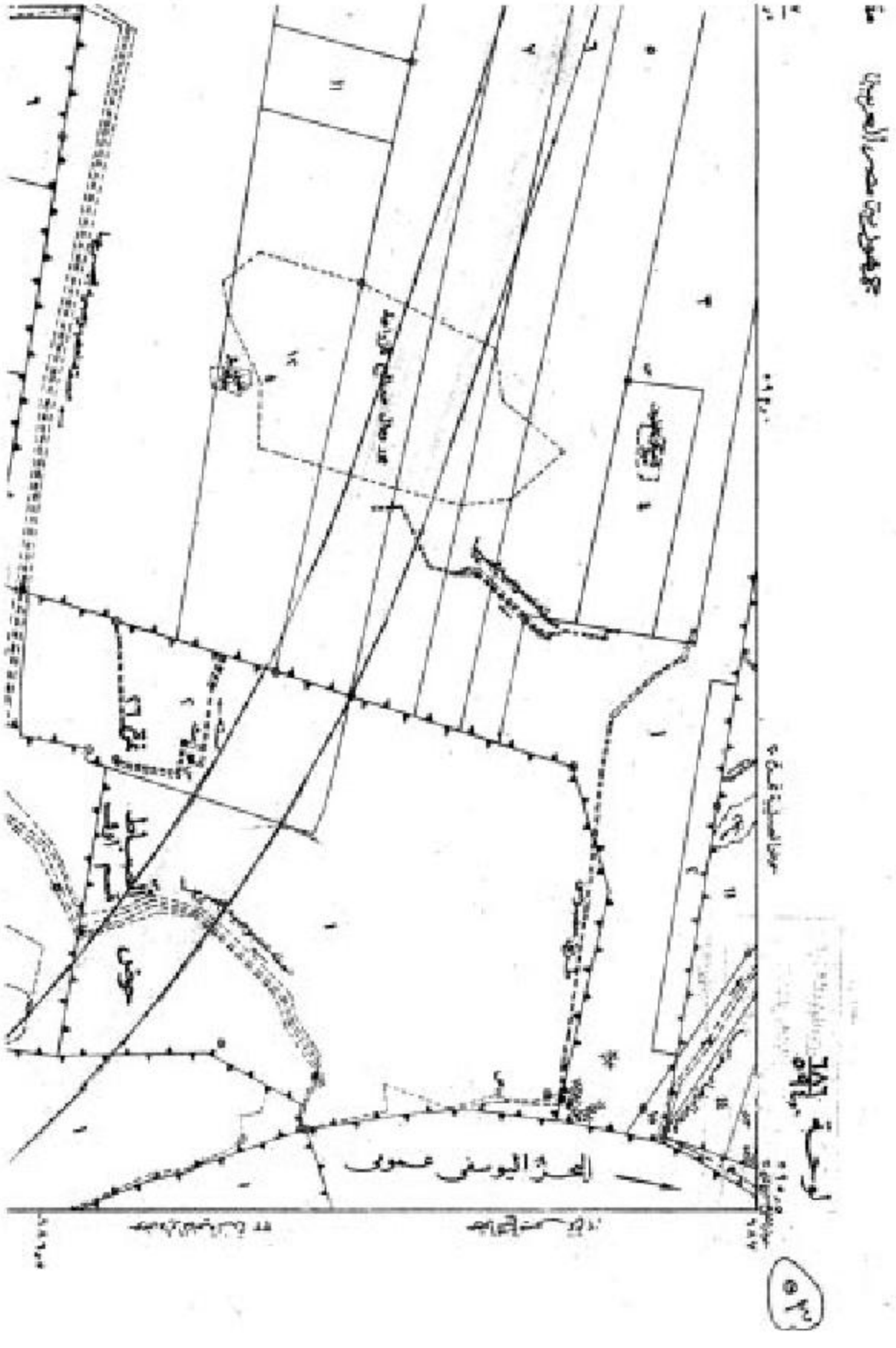
الجزء الوسطى

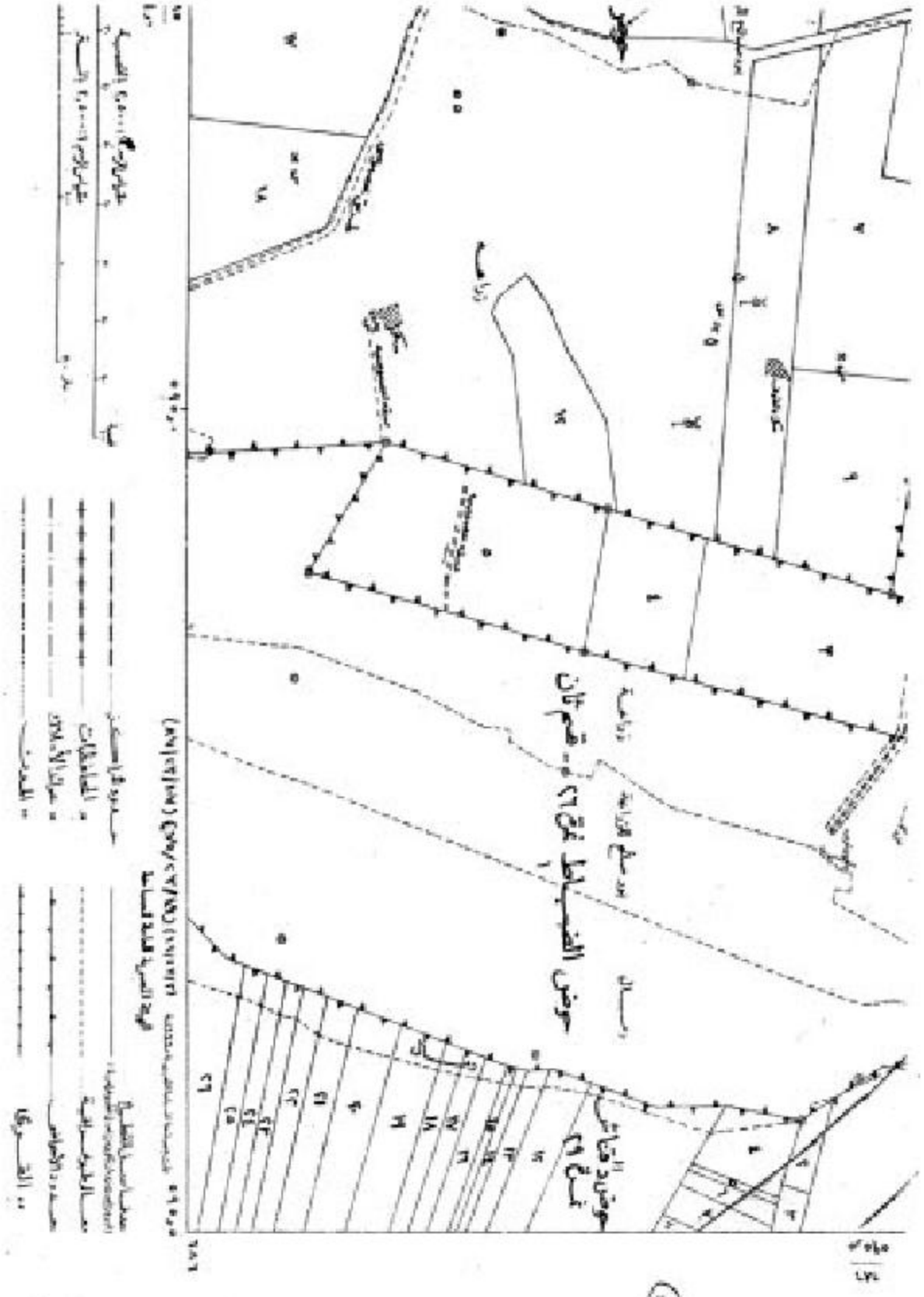

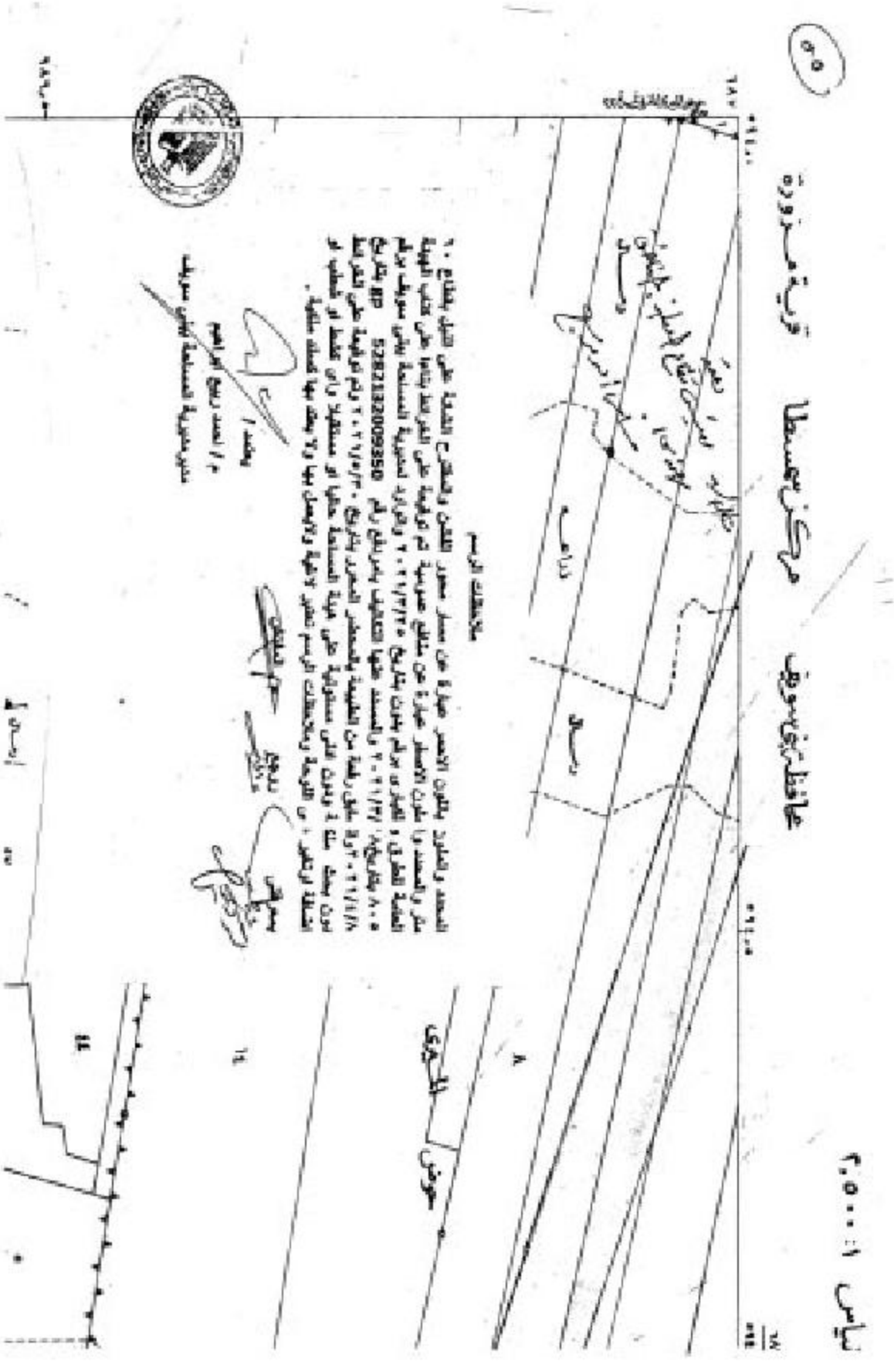
محافظة بنى سويف
مركز ببسطا
قرية مزورة
مقياس ١:٢٥٠٠٠
ملاحظات الرسم

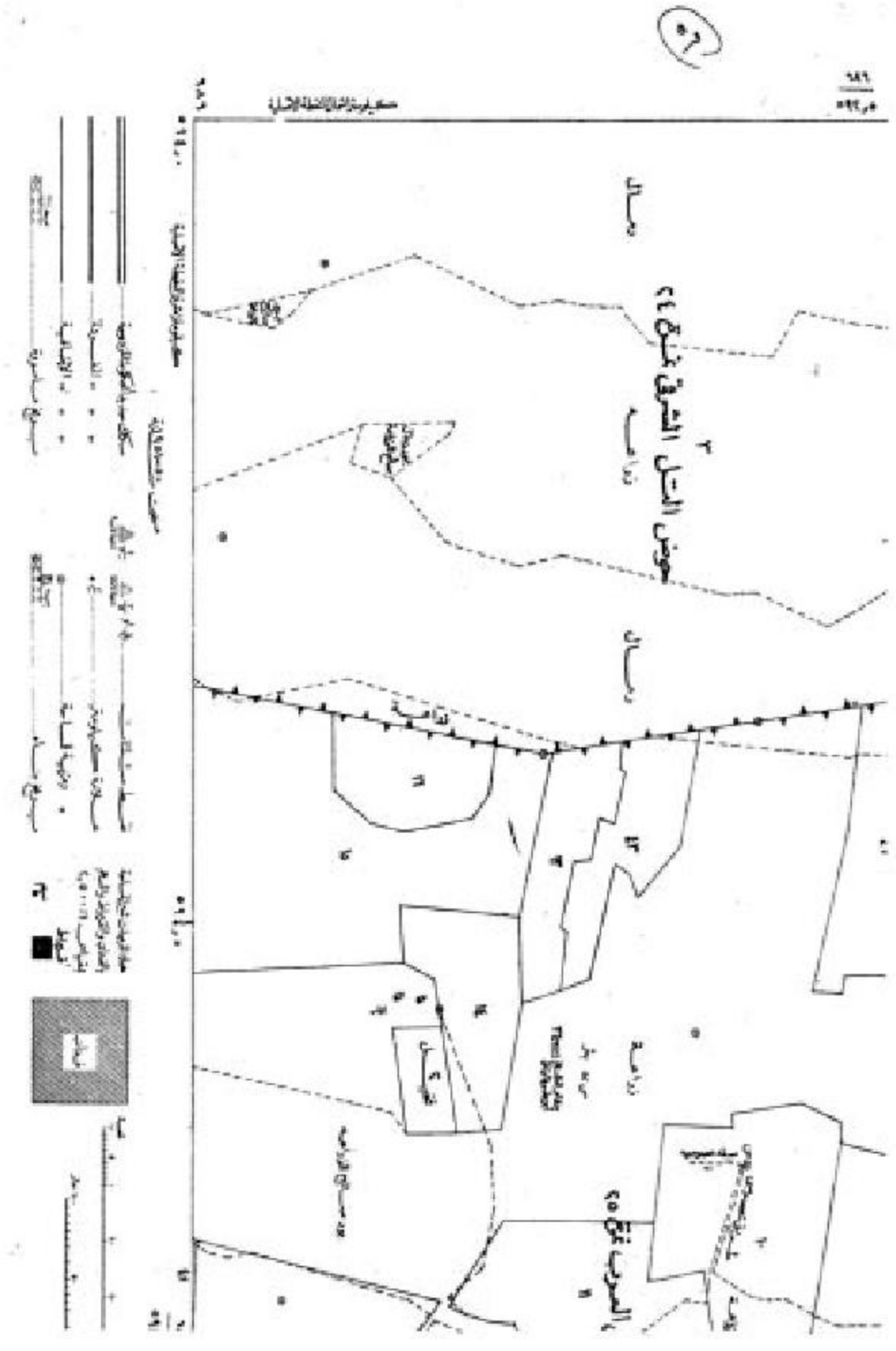

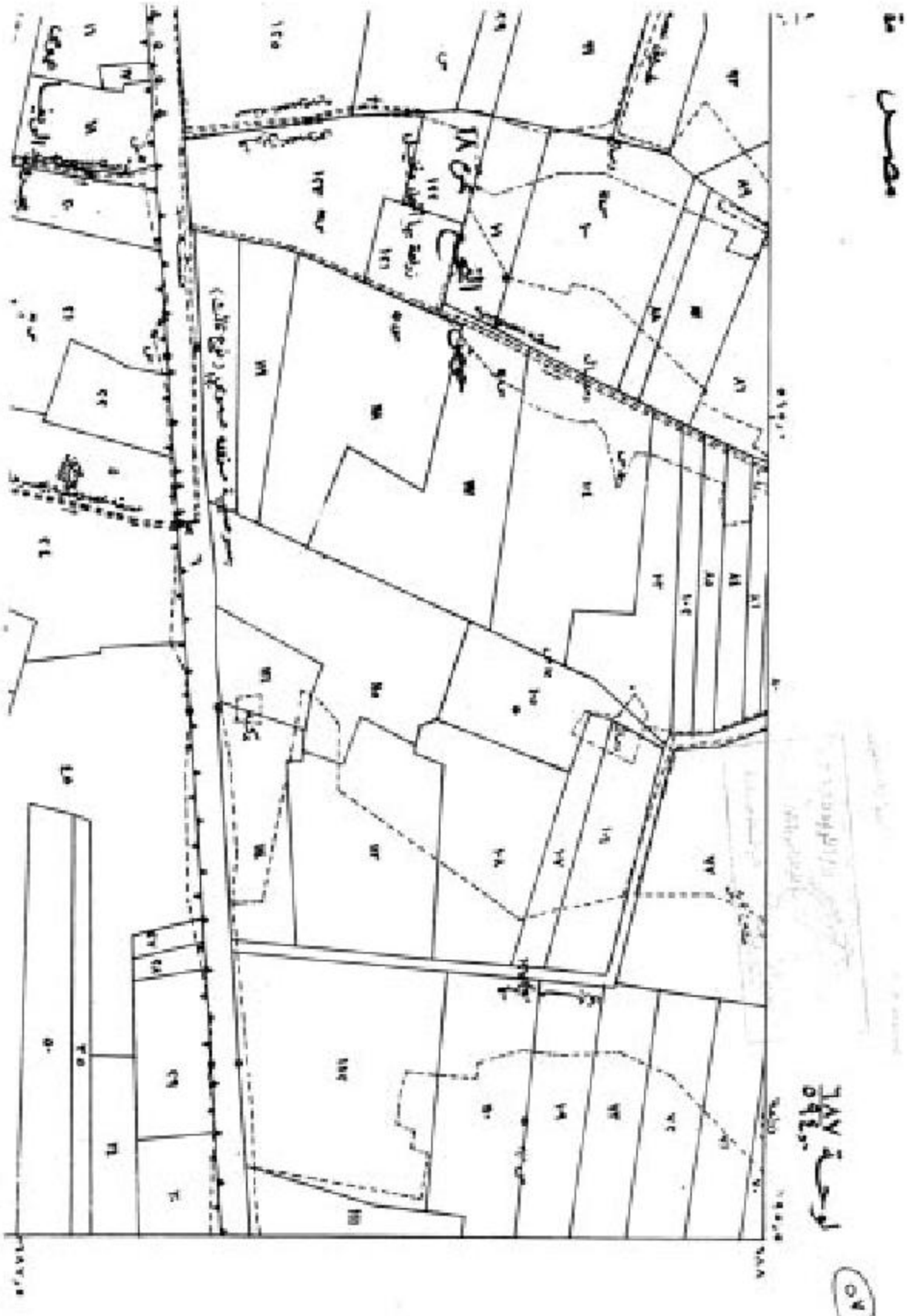

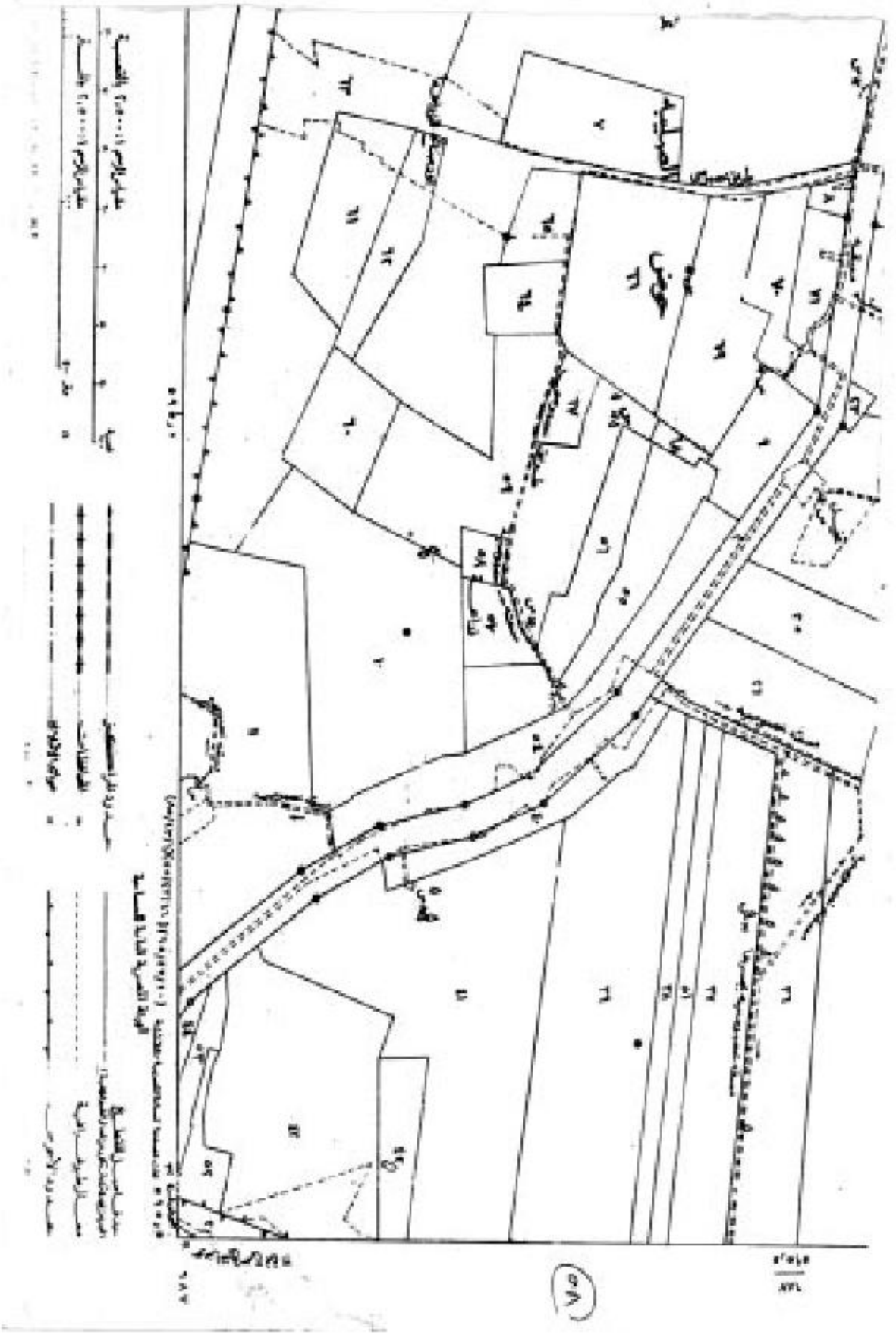

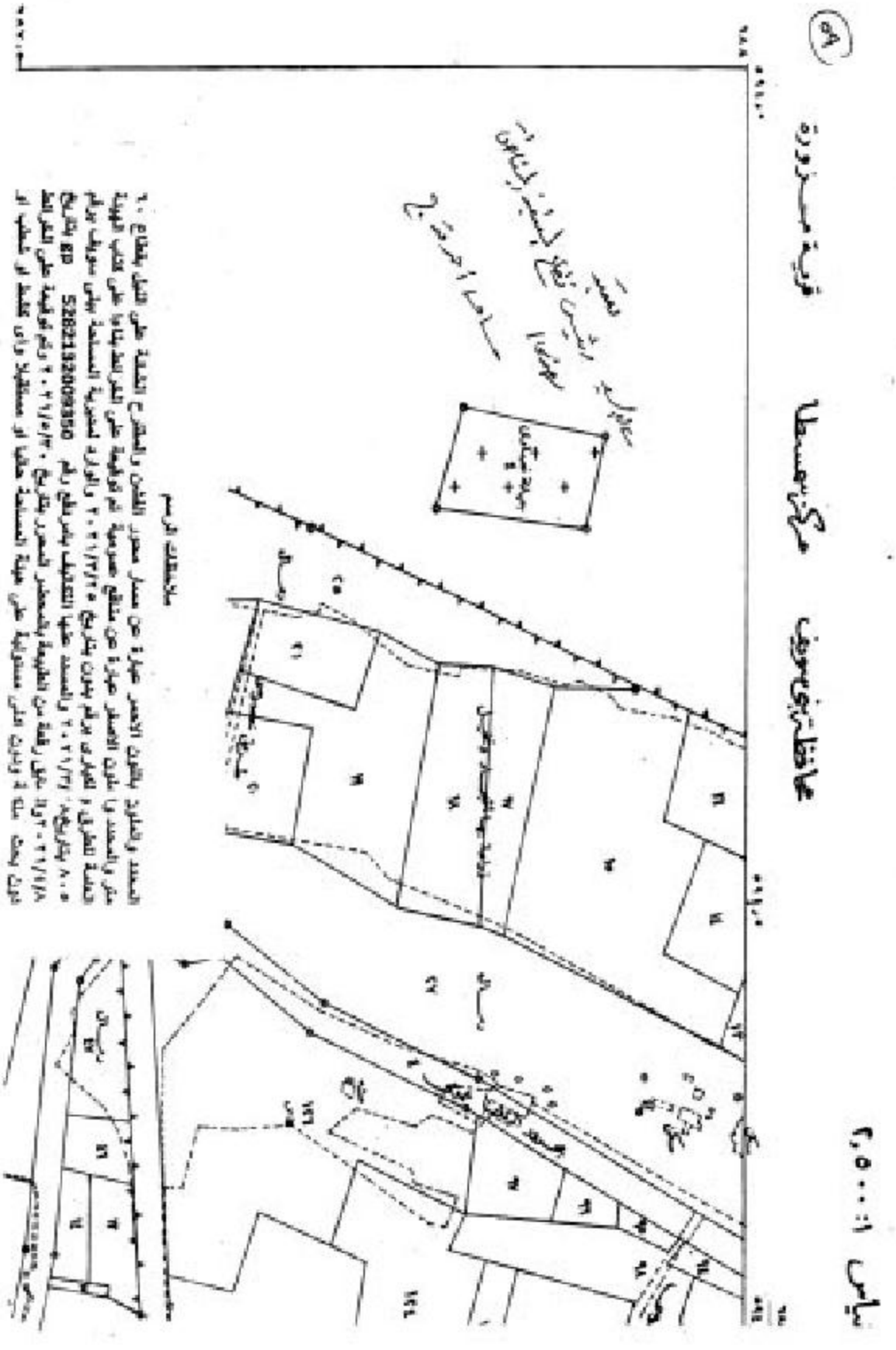
قرية مسرورة
مركز بسيون
محافظة الغربية
مقياس ١:٢,٥٠٠٠
٨

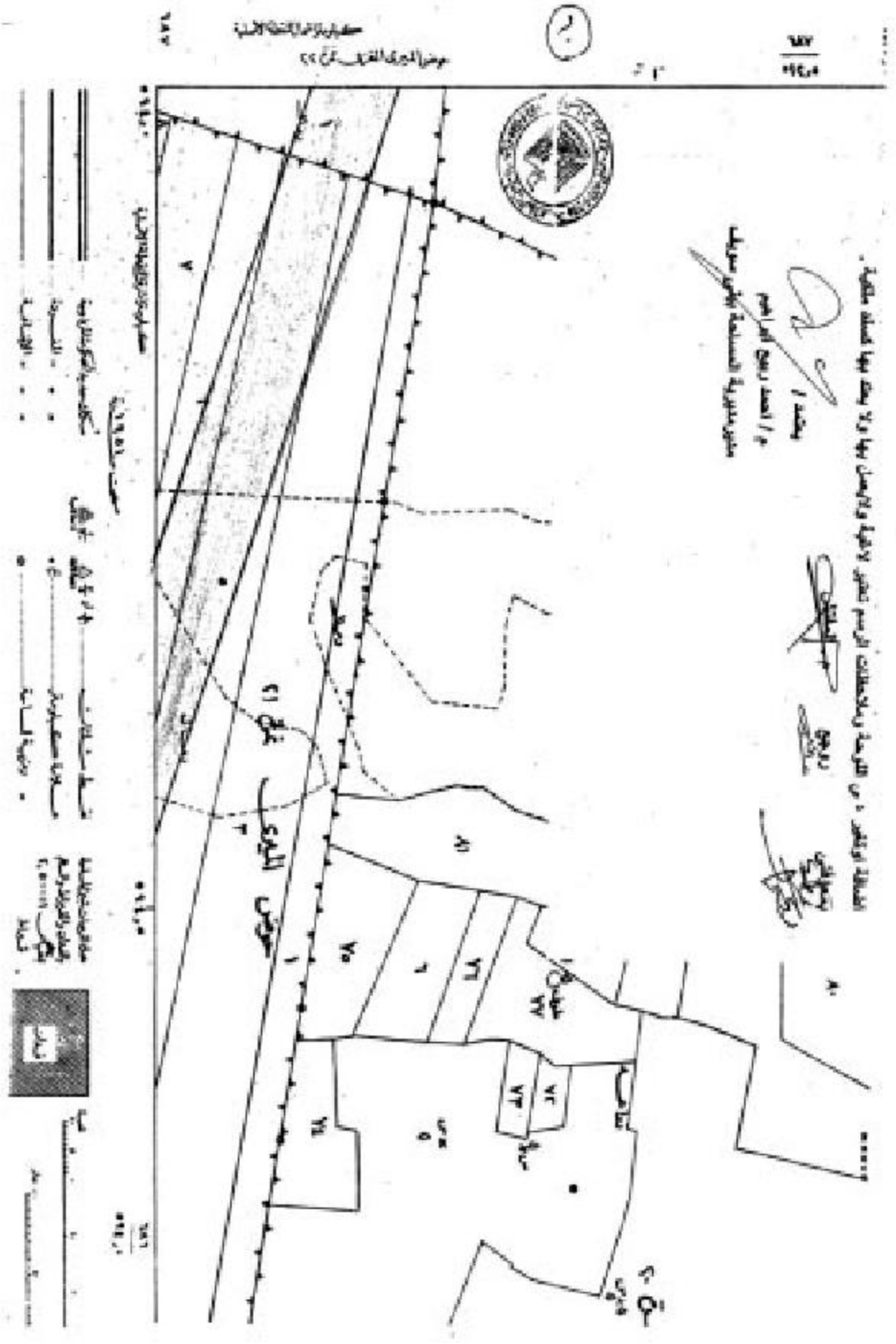

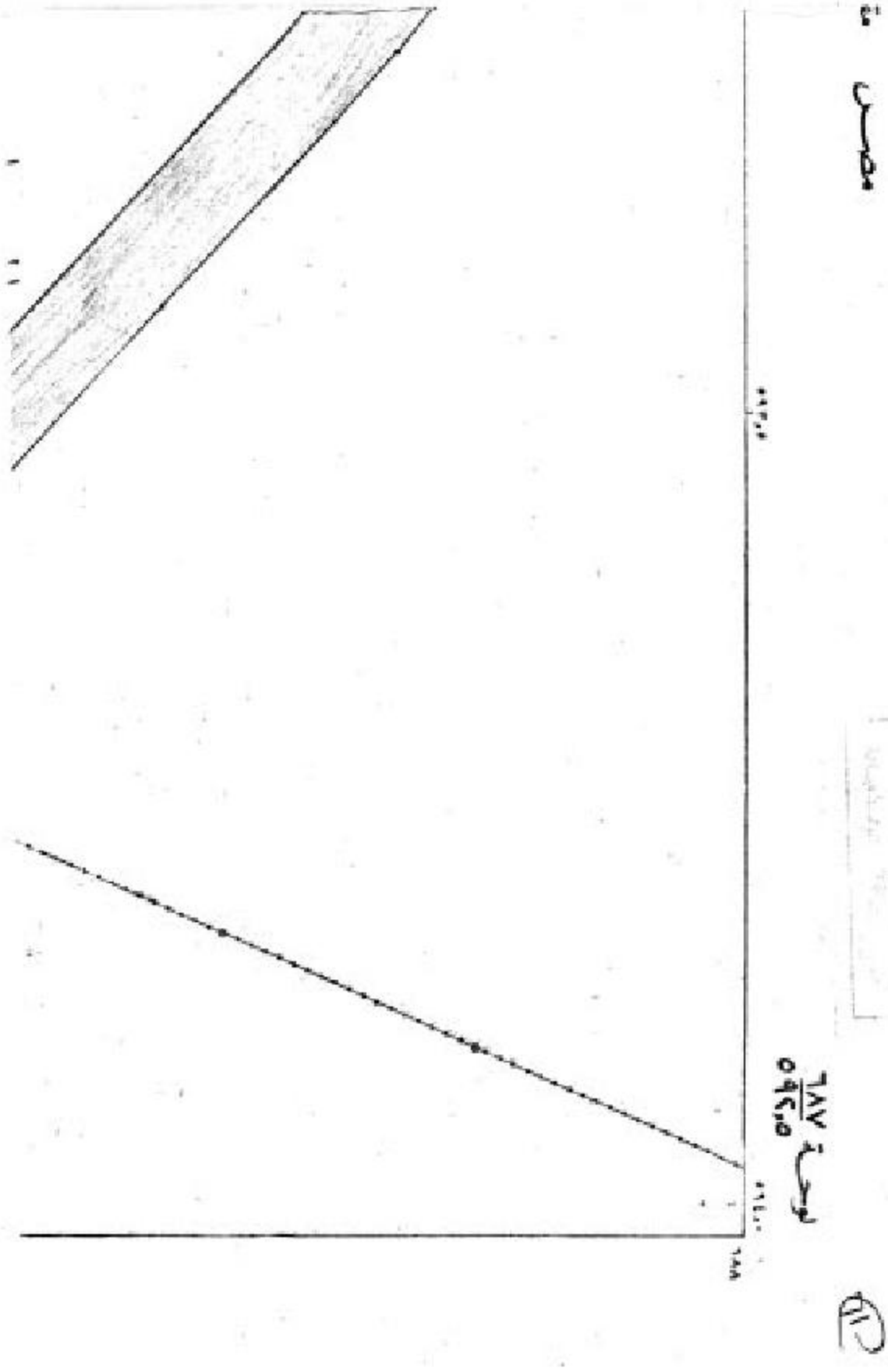
مصر
لوحة ٦٨٧/٥٩٢٥

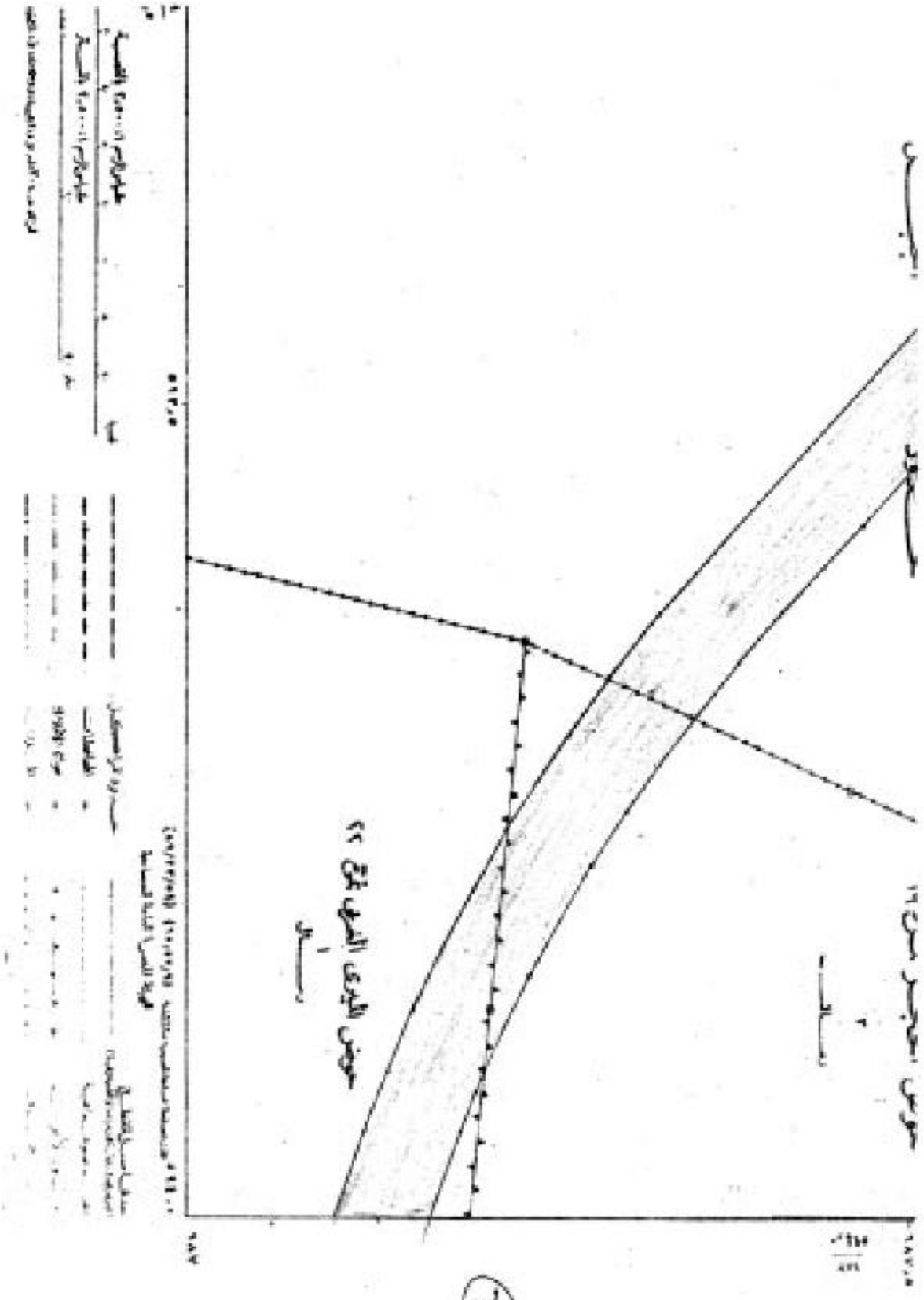

(٦٢)


محافظة سوهاج
مركز جهينة
قرية منوة
مقياس الرسم ١:٢,٥٠٠
ملاحظات الرسم

العـــرض

العامة للطرق والكبارى برقم بدون بتاريخ ٢٠٢١/٣/٢٥ والوارد لمديرية المساحة ببنى سويف برقم ٨٠٥ بتاريخ ٢٠٢١/٣/٢٨ والمسدد عنها التكليف بالدفع رقم 52821320093550 gp بتاريخ ٢٠٢١/٤/٨ والسابق رفعة من الطبيعة بالمحضر المحرر بتاريخ ٢٠٢١/٥/٣٠ وتم توقيعة على الخرائط دون بحث ملكية ودون ادنى مسئولية على هيئة المساحة حاليا او مستقبلا واى كاشط او شطب او اضافة او تغير على اللوحة وملاحظات الرسم تعتبر لاغية ولايعمل بها ولا يعتد بها كسند ملكية .

يعتمد ،

م / احمد ربيع ابراهيم

مدير مديرية المساحة ببنى سويف

٦٢

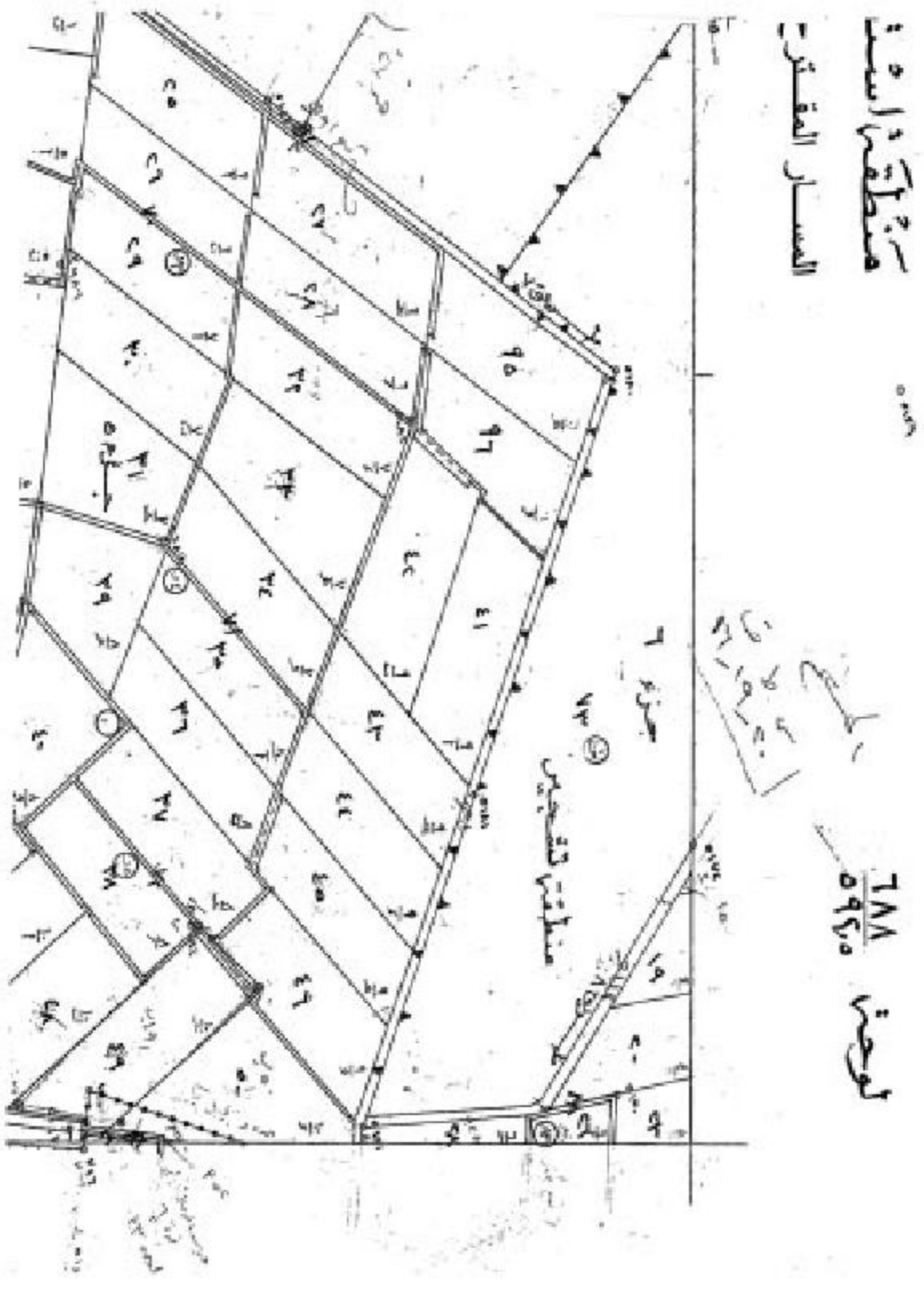
منطقة ذات الشيخ
المسار المقترح
لوحة ٦٨٨/٥٩٢٠

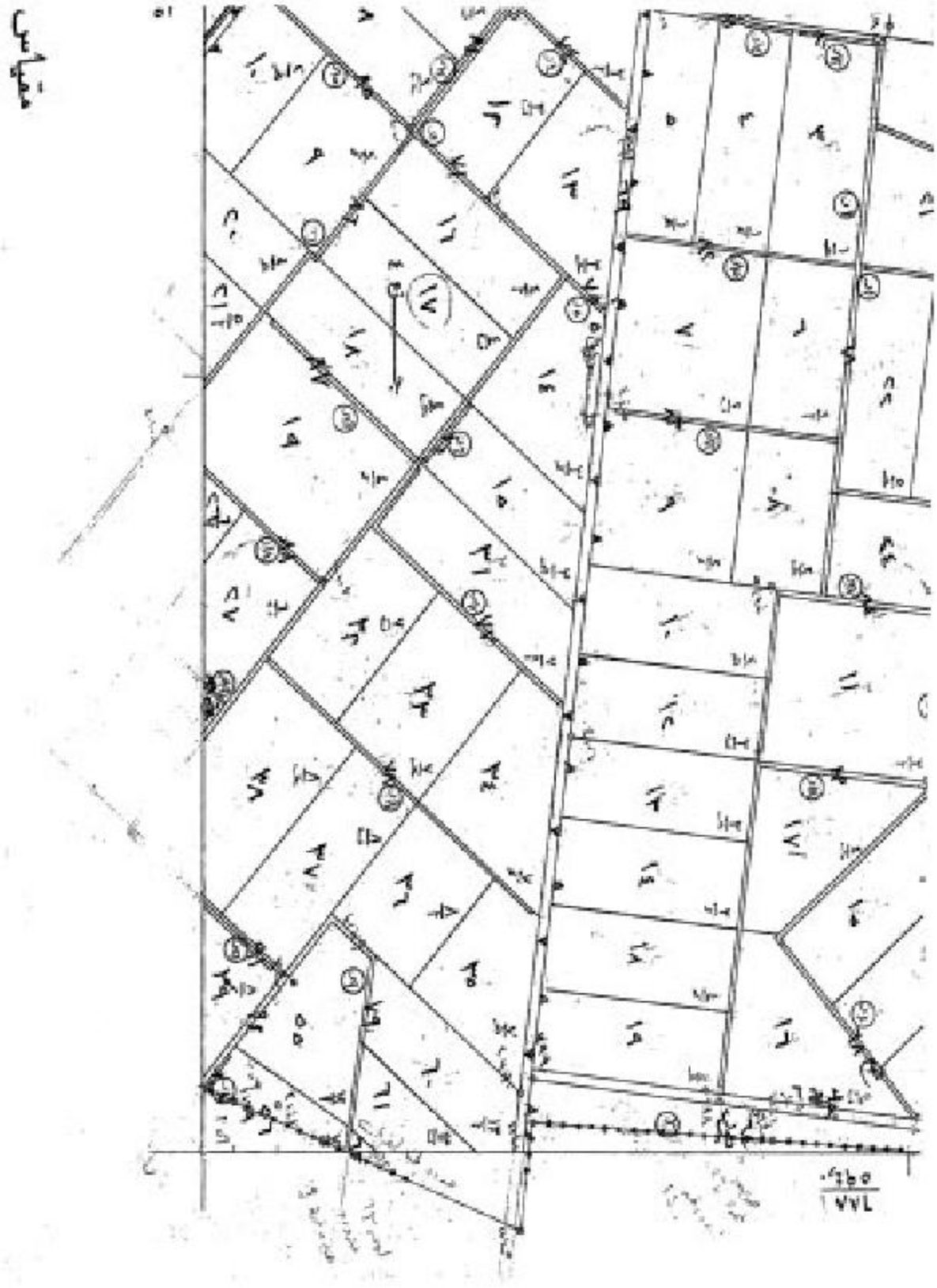

(٥)

محافظة بنى سويف
صالح بنى سويف
لإنشاء محور الفشن
ملاحظات الرسم

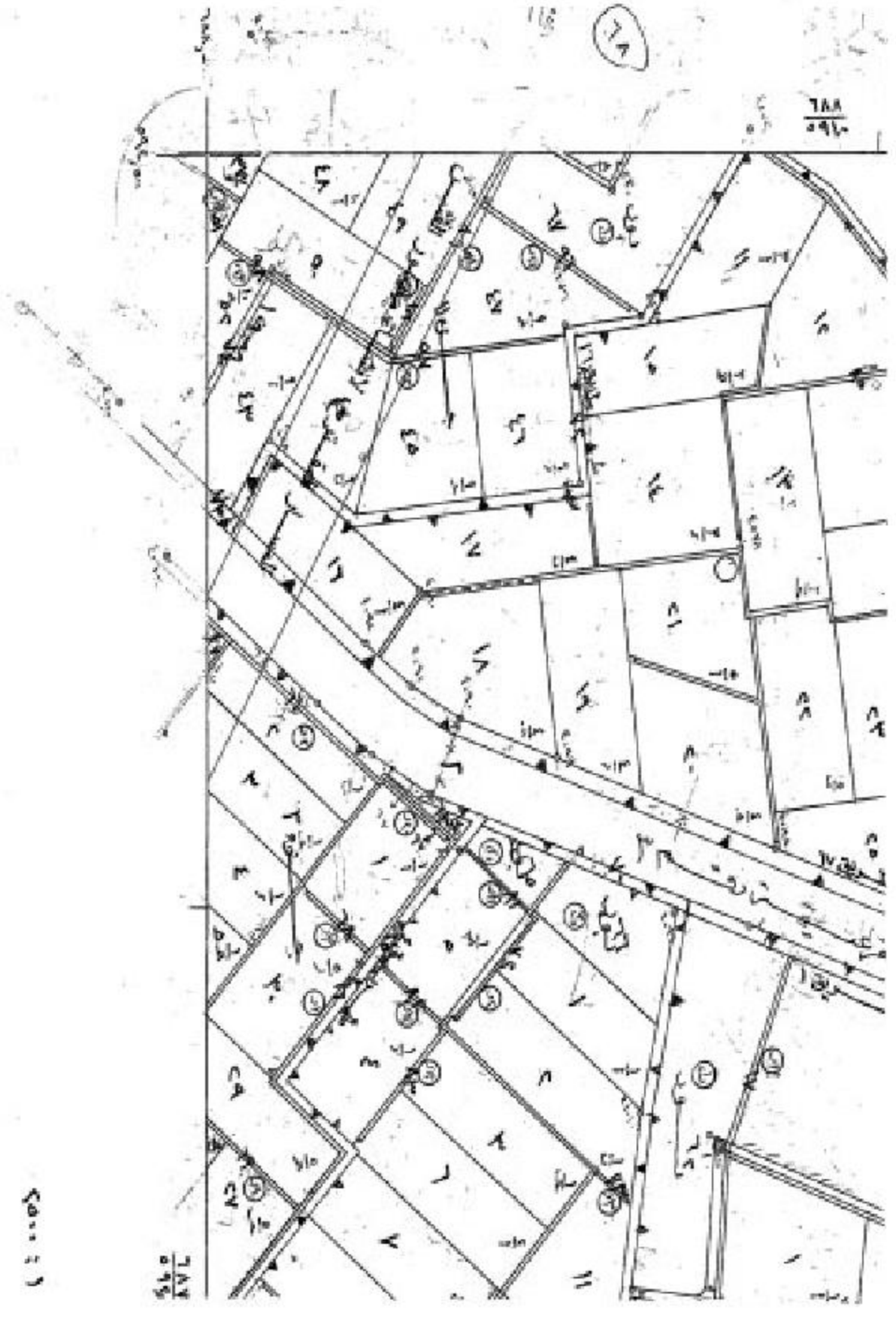

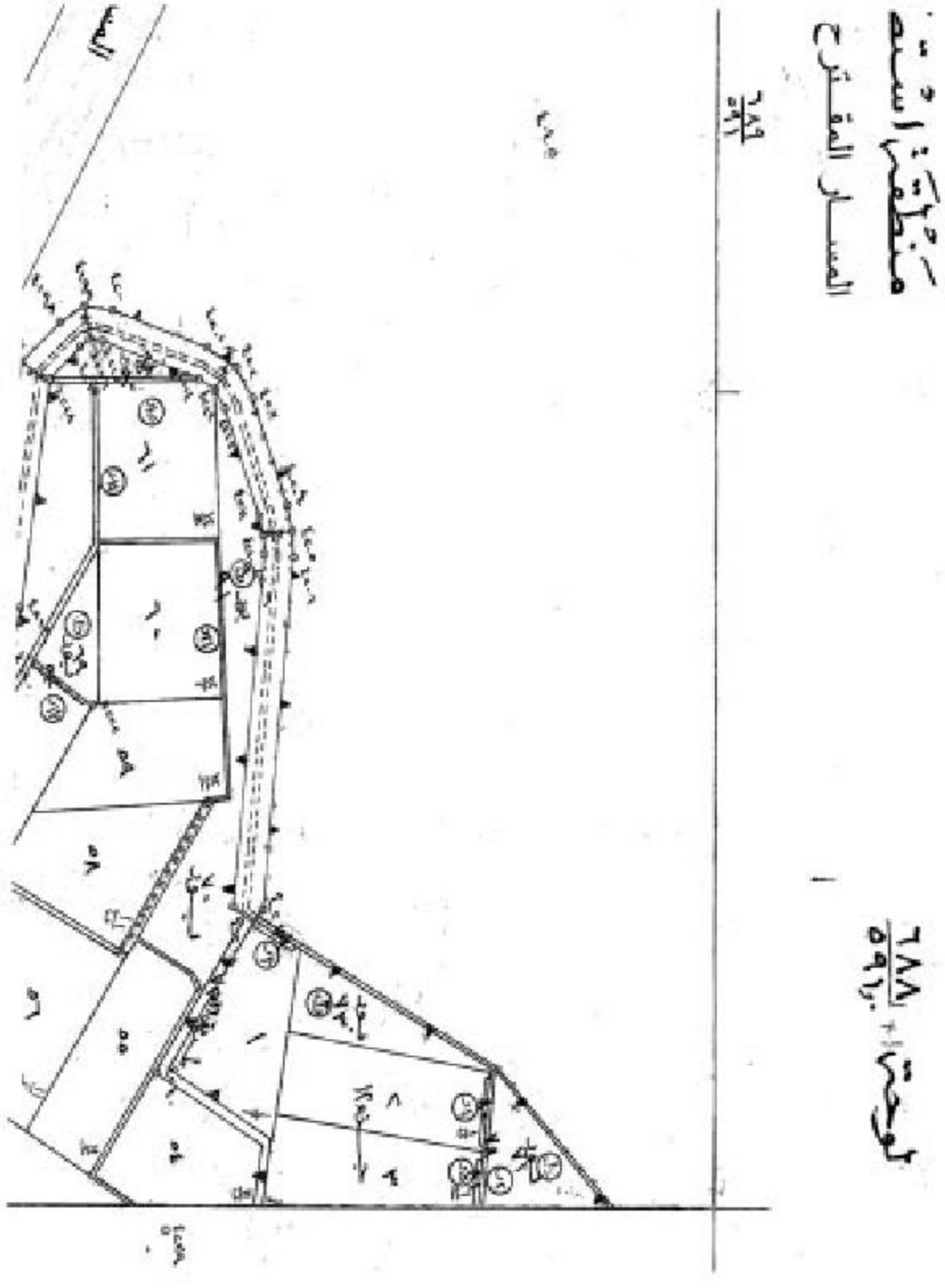
منطقة استبدال
المسار المقترح
٦٨٩/٥٩١
٦٨٨/٥٩٠

مقياس

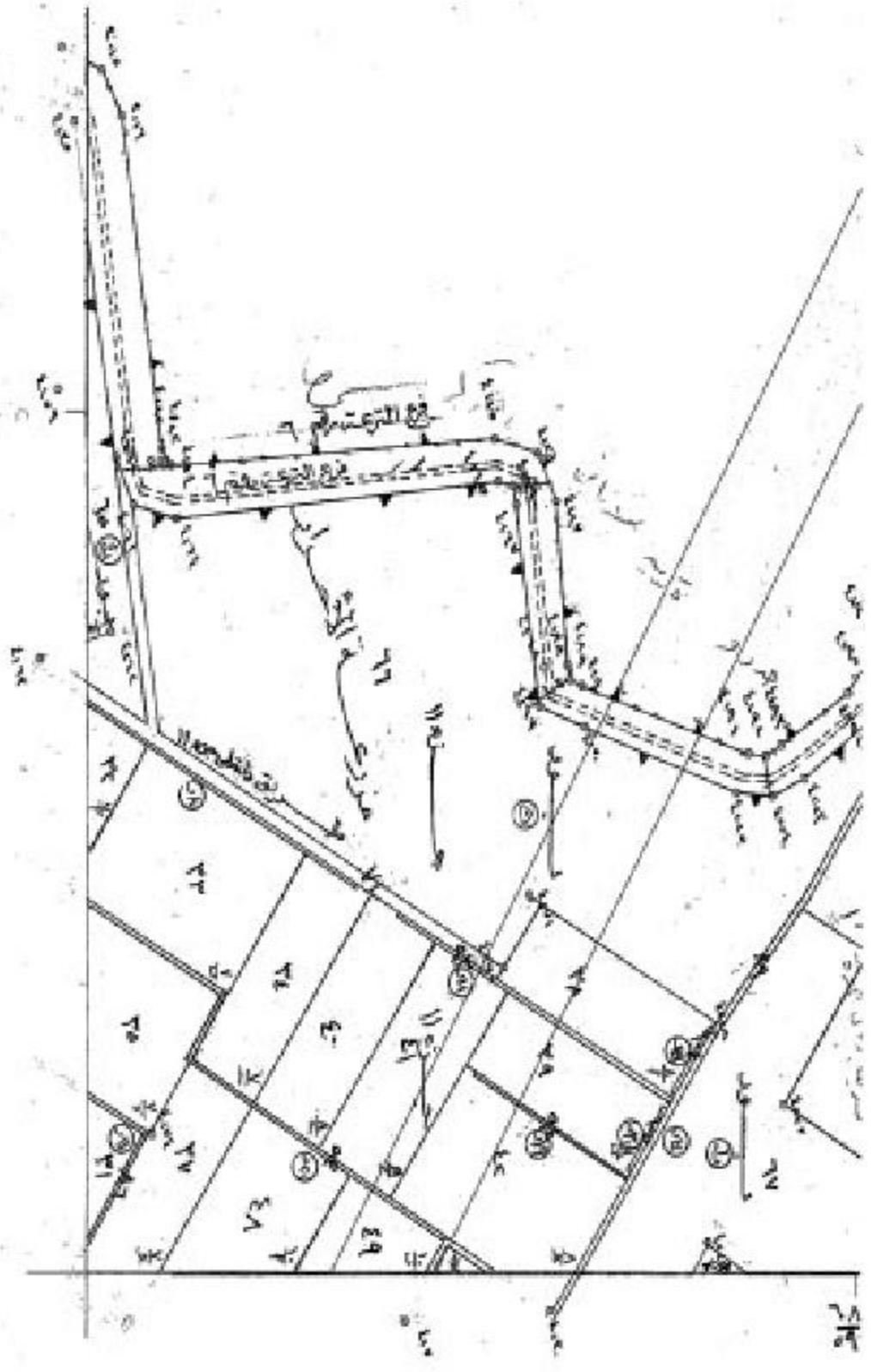

(٣٠)



٨٠٥ بتاريخ ٢٨/٣/٢٠٢١ والمسدد عنها التكليف بامر دفع رقم 5282132009350 gp بتاريخ ٢٠٢١/٤/٨ وفاء بالى رقعة من الطبيعة بالمحضر المحرر بتاريخ ٢٠٢١/٥/٢٠ وتم توقيعة على الشرائط دون بحث ملكم ؛ ودون ادنى مسئولية على هيئة المساحة حاليا او مستقبلا وان تقاطع او شطب او اضافة اوتغير ب ي التوجية وملاحظات الرسم تعتبر لاغية ولايعمل بها ولا يعتد بها كسند ملكية .

يعرض ... يوقع ... م/ الموظف

يعتمد /

م / احمد ربيع ابراهيم

مدير مديرية المساحة ببني سويف

٦٨٧ / ٥٩١

٢٥٠٠٤٦


المسار المقترح
مشروع رقم ٩
690,000
591,000
لوحة
699,000
698,500
دليل حدود الخرائط المساحية
INDEX TO BOUNDARIES

٧٣

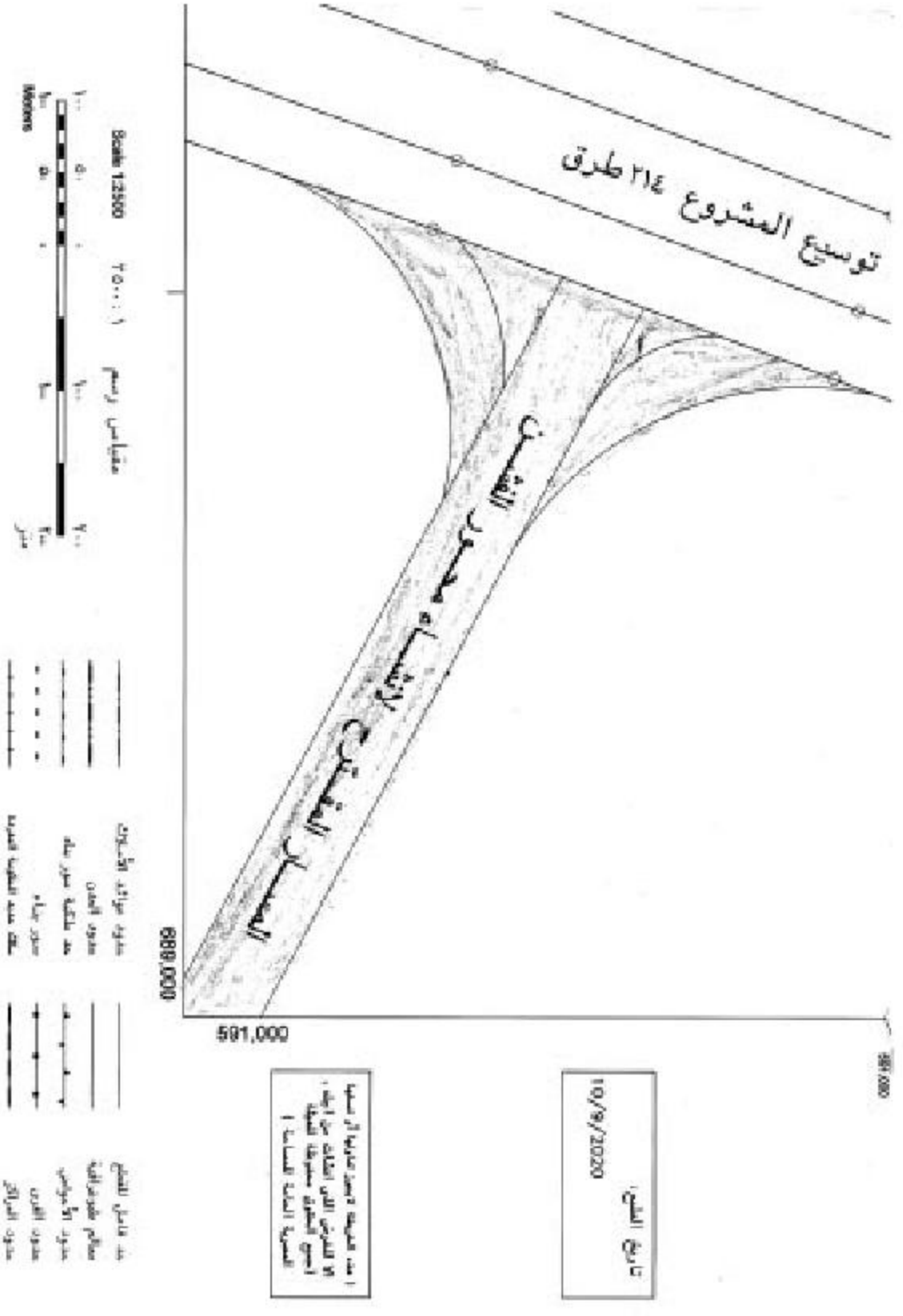
توسيع المشروع ٢١٤ طرق
591,000
689,000
تاريخ الطبع:
10/9/2020
Scale 1:2500
مقياس رسم ١:٢٥٠٠

ح لانشـــاء محـــور الفشـــن

690,000
569,500

وزارة الموارد المائية والري
EGYPTIAN SURVEY AUTHORITY

690,000

569,500

ملاحظات الرسم

المحدد والملون باللون الاحمر عبارة عن مسار محور الفشن والمقترح انشائة على النيل بقطاع ٦٠ متر والمحدد والملون بالاصفر عبارة عن منافع عمومية تم توقيعة على الخرائط بناءا على كتاب الهيئة العامة للطرق و كبارى برقم بدون بتاريخ ٢٠٢١/٣/٢٥ والوارد لمديرية المساحة ببنى سويف برقم ٨٠٥ بتاريخ ٢٠٢١/٣/٢٨ والمسدد عنها التكاليف بامر دفع رقم 5282132009850 gp بتاريخ ٢٠٢١/٤/٨ وذلك طبق رقعة من الطبيعة بالمحضر المحرر بتاريخ ٢٠٢١/٥/٣٠ وتم توقيعة على الخرائط دون بحث ملكية ودون اعلى مسئولية على هيئة المساحة حاليا او مستقبلا واى تلف او شطب او اضافة اوتغير من اللوحة وملاحظات الرسم تعتبر لاغية ولايعمل بها ولا يعتد بها كسند ملكية .

يعتمد ،
م / احمد ربيع ابراهيم
مدير مديرية المساحة ببنى سويف

مراجع

م / المختص


589,500
589,000