# قرار رئيس مجلس الوزراء

## رقم ١٨٦٩ لسنة ٢٠٢١

**رئيس مجلس الوزراء**

بعد الاطلاع على الدستور ؛

وعلى قانون نظام الإدارة المحلية الصادر بالقانون رقم ٤٣ لسنة ١٩٧٩ ولائحته التنفيذية ؛

وعلى القانون رقم ١٠ لسنة ١٩٩٠ بشأن نزع ملكية العقارات للمنفعة العامة ولائحته التنفيذية ؛

وعلى قرار رئيس الجمهورية رقم ٢٧٩ لسنة ٢٠١٨ بالتفويض فى بعض الاختصاصات ؛

وبناءً على ما عرضه وزير النقل ؛

**قـــرر :**

**( المادة الأولى )**

يُعتبر من أعمال المنفعة العامة مشروع إنشاء كوبرى البلينا العلوى على السكة الحديد ، فى نطاق محافظة سوهاج .

**( المادة الثانية )**

يُستولى بطريق التنفيذ المباشر على الأراضى اللازمة لتنفيذ المشروع المشار إليه فى المادة السابقة ، والمبين موقعها وحدودها وأسماء ملاكها الظاهرين بالمذكرة والخرائط المساحية والكشف المرفقين .

**( المادة الثالثة )**

يُنشر هذا القرار فى الجريدة الرسمية .

صدر برئاسة مجلس الوزراء فى ٢ المحرم سنة ١٤٤٣ هـ

( الموافق ١٠ أغسطس سنة ٢٠٢١ م ) .

رئيس مجلس الوزراء

**دكتور / مصطفى كمال مدبولى**

# وزارة النقـل

## مذكرة إيضاحية

لقرار رئيس مجلس الوزراء بشأن إضفاء صفة النفع العام على مشروع
إنشاء كوبرى البلينا العلوى على السكة الحديد بمحافظة سوهاج

فى إطار خطة وزارة النقل للحد من الحوادث على شبكة الطرق السريعة والرئيسية وتحقيق السيولة المرورية من خلال إنشاء عدد من الكبارى العلوية بمدن وعواصم المحافظات ومن ضمنها مدينة البلينا بمحافظة سوهاج .

قامت الهيئة العامة للطرق والكبارى بتنفيذ مشروع إنشاء كوبرى علوى لربط شرق وغرب مدينة البلينا بمحافظة سوهاج أعلى طريق القاهرة / أسوان الزراعى وخط السكة الحديد وترعة نجع حمادى الغربية شاملاً عدة مطالع ومنازل لتسهيل الحركة المرورية .

ورد تقرير استشارى هيئة المساحة المتضمن قيمة التعويض المبدئى المقرر لنزع الملكية المطلوبة للمشروع والمقدر بنحو ٩٠٠ ألف جنيه فى نطاق محافظة سوهاج . (مرفق رقم ١)

**مرفق لسيادتكم ما يلى :**

كشف معتمد من مديرية المساحة بسوهاج ومهور بخاتم شعار الجمهورية لأسماء الملاك الظاهرين للمساحات المطلوب نزع ملكيتها لصالح المشروع . (مرفق رقم ٢)

عدد (٢) خريطة مساحية بالتخطيط الإجمالى للمشروع . (مرفق رقم ٣)

صورة أمر الدفع الإلكترونى لحساب الهيئة المصرية العامة للمساحة بقيمة تعويضات نزع الملكية . (مرفق رقم ٤)

وفى ضوء ما تقدم ، نتشرف بأن نرفق طيه مشروع قرار رئيس مجلس الوزراء بشأن الموافقة على إضفاء صفة النفع العام على مشروع إنشاء كوبرى البلينا العلوى على السكة الحديد بنطاق محافظة سوهاج والاستيلاء بطريق التنفيذ المباشر على الأراضى اللازمة لتنفيذ المشروع وذلك على النحو الموضح بعاليه .

وتفضلوا بقبول فائق الاحترام

وزير النقل

**فريق/ كامل عبد الهادى الوزير**

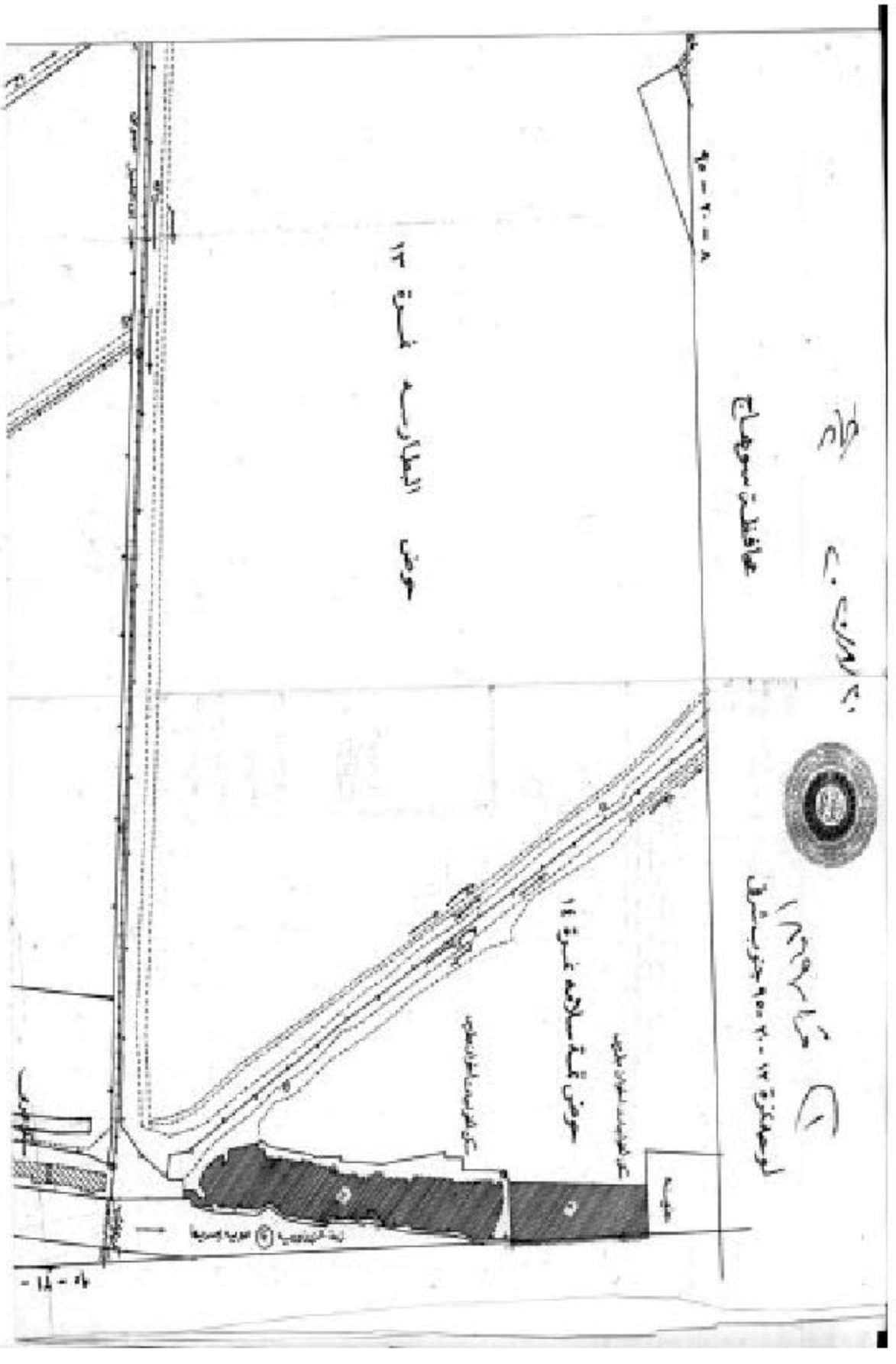

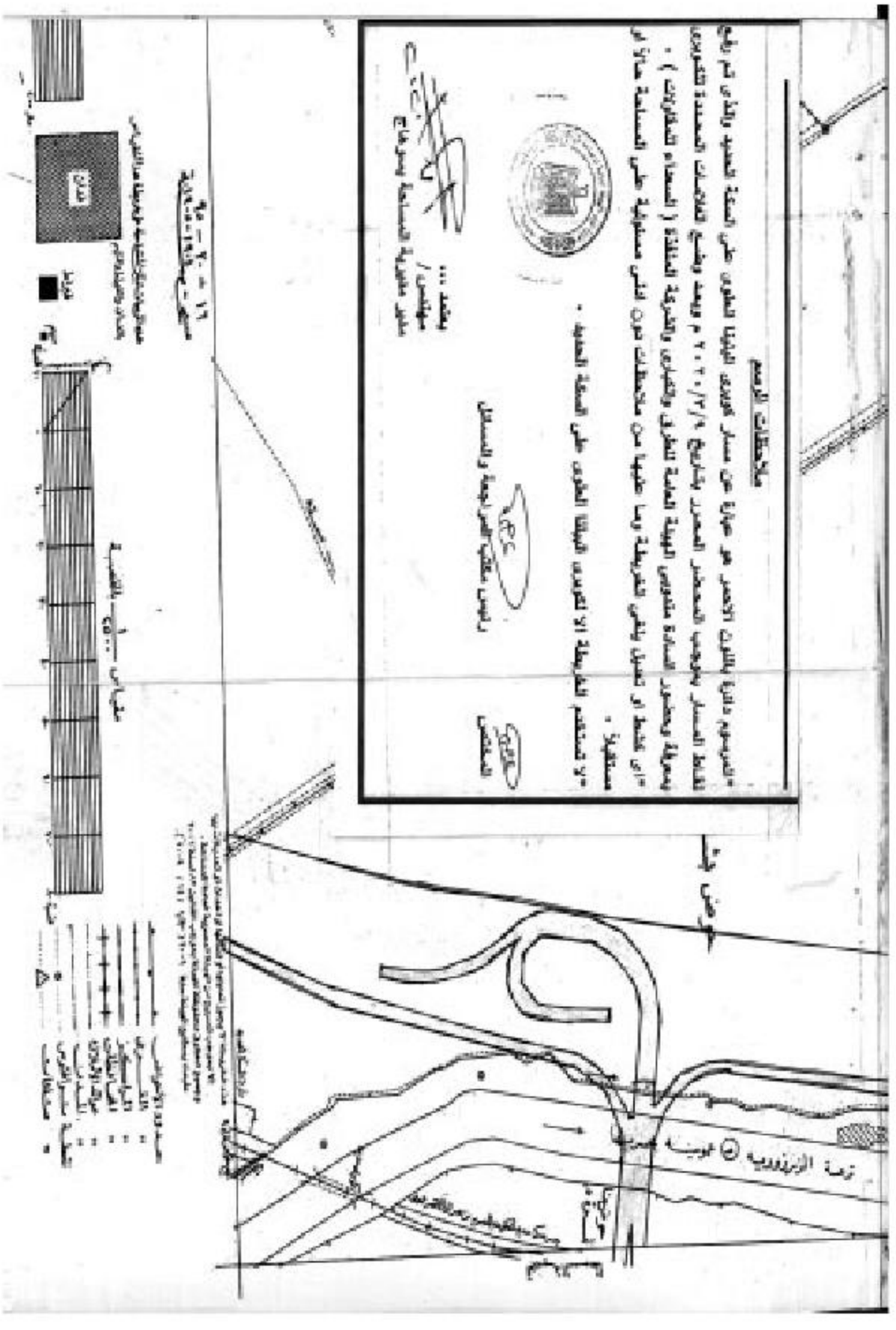
ملاحظات الرسم
* الموضوع داخل بالون الأحمر هو عبارة عن مسار كوبرى الهيئة لتطوير على الضفة لتحديد وإلغاء تم رفع
نقاط المسار بموجب المحضر المحرر بتاريخ ٢٠٢٠/٣/٩ م وبعد وضع تقاطعات المحددة للكوبرى
بمعرفة وبحضور السادة مندوبى الهيئة العامة للطرق والكبارى والطرق السريعة ( المسماه للطرق ) .
* أى خلط أو تعديل يلغى الخريطة وما عليها من ملاحظات دون أدنى مسئولية على المساحة حالاً أو
مستقبلاً .
* لا تستخدم الخريطة إلا لتحديد الهيئة الطرق على الضفة الحدية .
رئيس مكتب المراجعة والمساحة
المحافظ
يعتمد ...
مهندس /
مدير مديرية المساحة بسوهاج
١٦ - ٩ - ٢٠٢١
مقياس الرسم
ترعة الزرزورية
مخيال

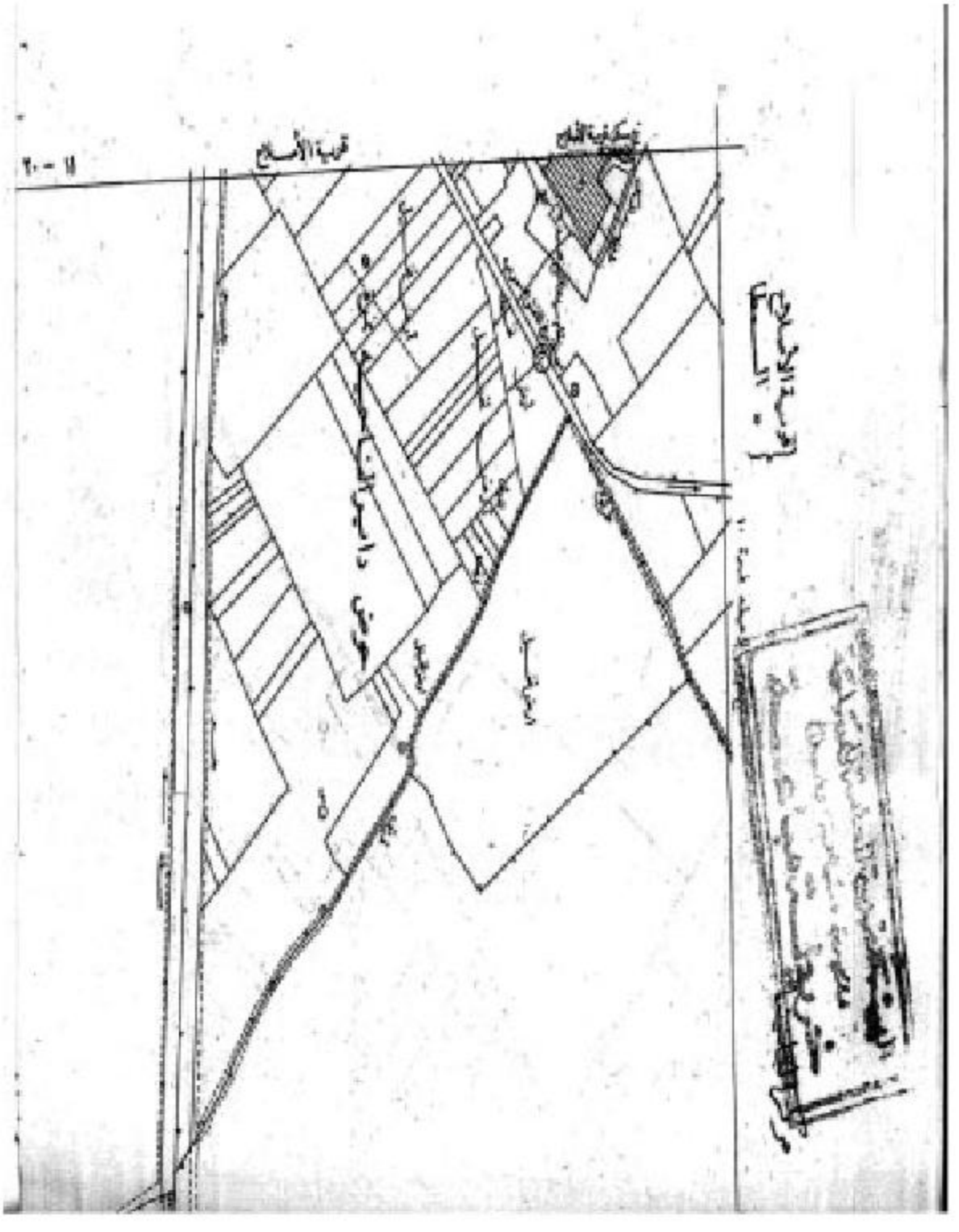

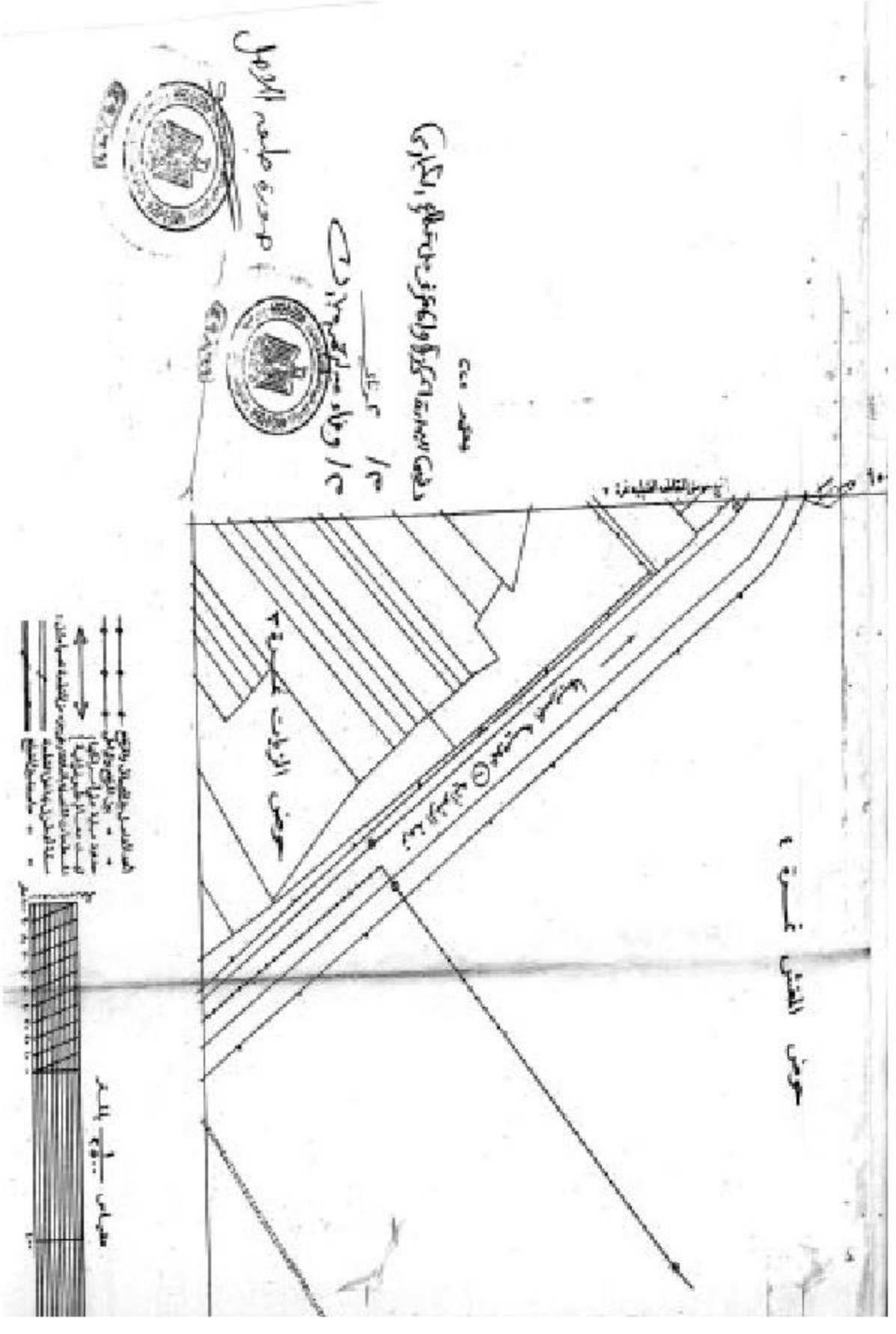

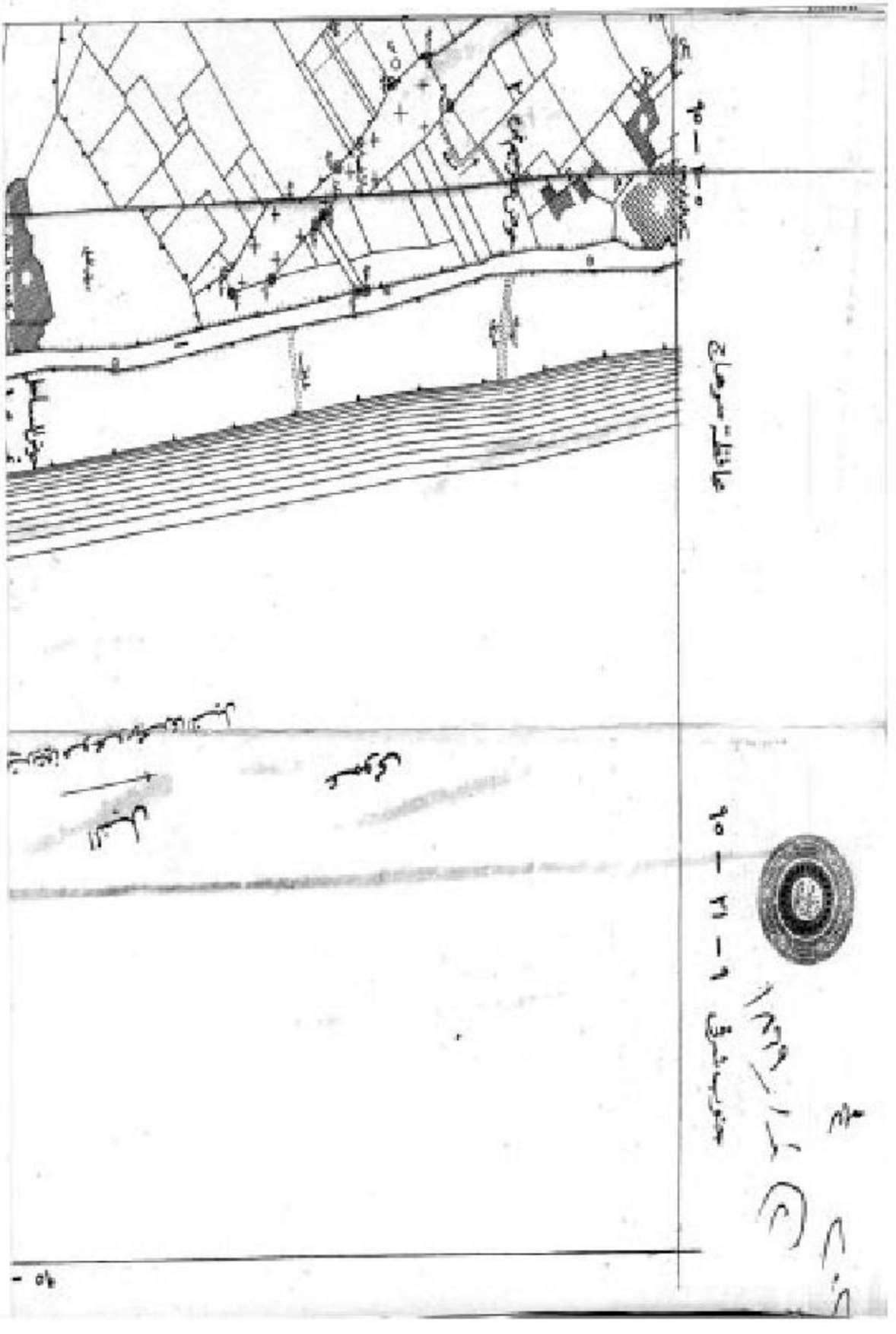



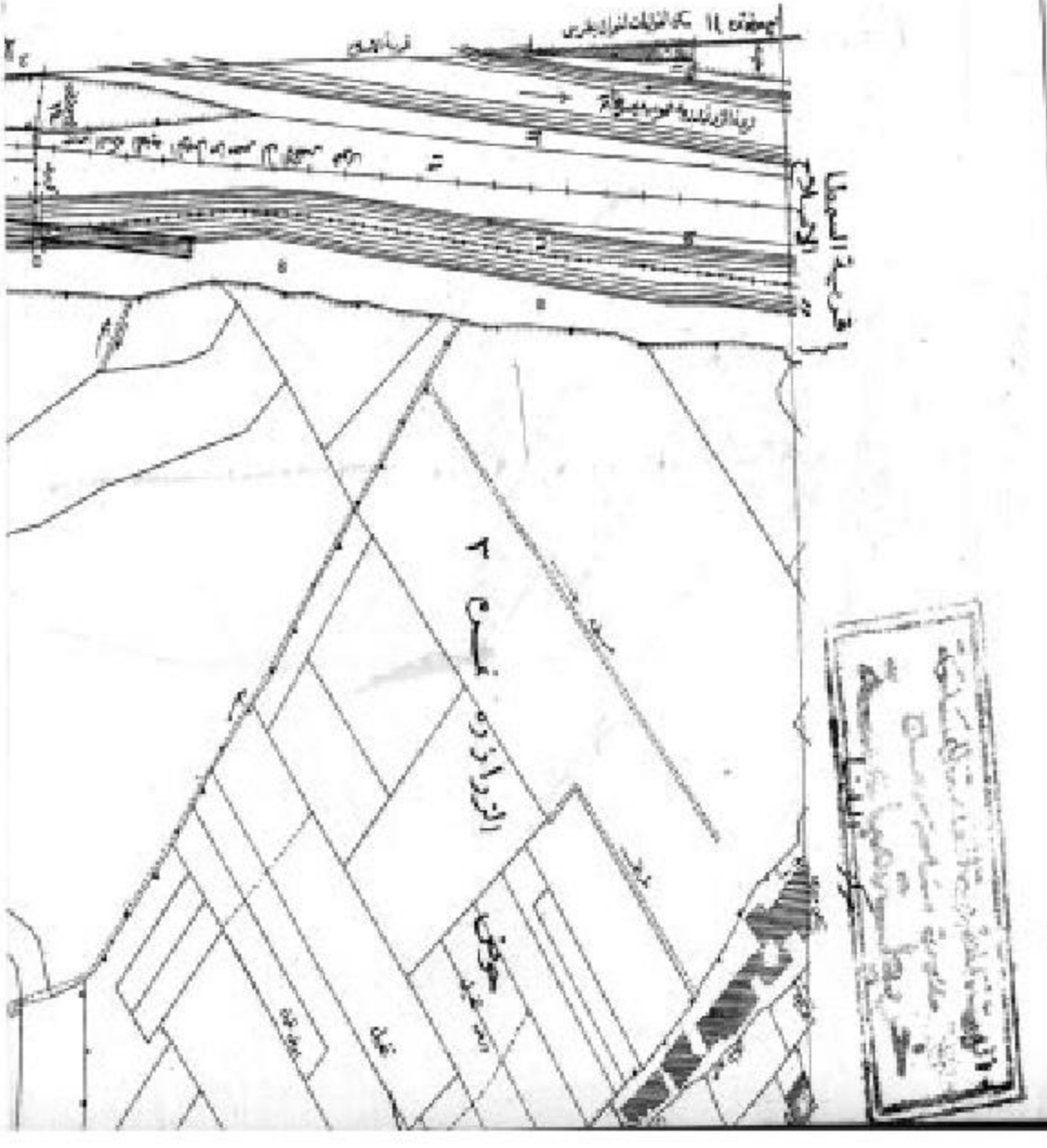
قرية السمايا
الزوارة قسم ٢
حوض

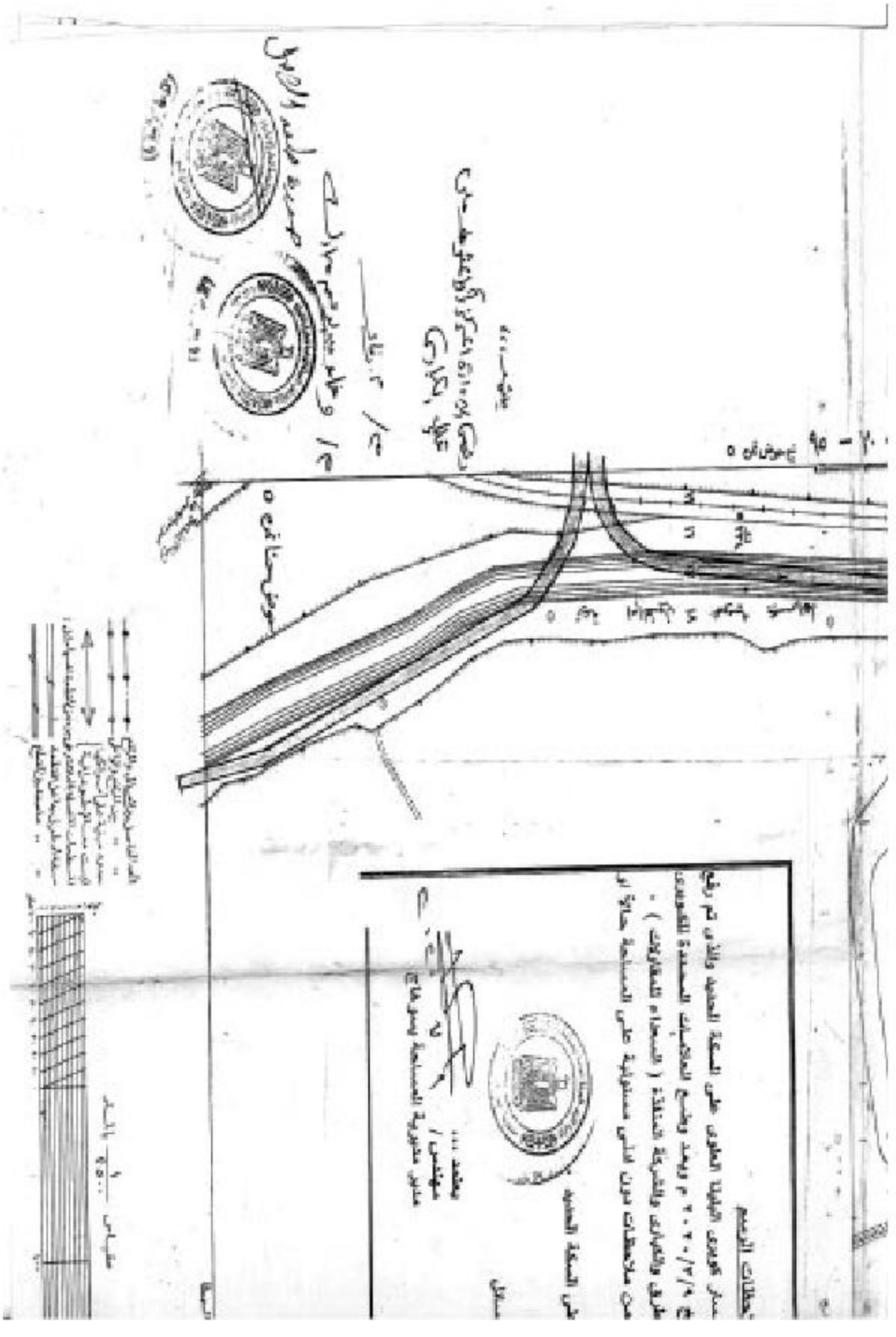

مديرية المساحة بسوهاج
مكتب المراجعة والمسائل

كشف أسماء الملاك الظاهرين
لمشروع كوبرى البلينا العلوى على السكة الحديد

| مسلسل | محافظة | مركز | قرية | اسم الحوض ورقمة | اسماء الملاك الظاهرين | ملاحظات |
|---|---|---|---|---|---|---|
| ١ | سوهاج | البلينا | المسعطا | حوض ٥ | حسام محمود شهاب الدين | |
| | | | | | | |
| ٢ | | | | | السيد أبو المجد عبد الرحيم | |
| | | | | | | |
| ٣ | | | | | السيد الناظر للسكة الحديد | |
| | | | | | | |
| ٤ | | | | حارة الحوض | الإدارة العامة لمرور سوهاج | |
| | | | | | (وزارة الداخلية) | |
| | | | | | مركز المرور بالمحافظة | |
| | | | | حوض بشاير نمرة ٦ | الإدارة العامة لمرور سوهاج | |
| | | | | | توزع مركز تجمع حادث القرسية | |

رئيس مكتب المراجعة والمسائل

المختص

يعتمد
مهندس / أسامة أحمد عباس
مدير مديرية المساحة بسوهاج
١ / ٧ / ٢٠٢٠م

يعتمد
رئيس الإدارة المركزية والخبير العقاري
م / وفاء عبد الرحمن جبارك